ESTADO DE SANTA CATARINA
GABINETE DO GOVERNADOR

MENSAGEM Nº 2105

EXCELENTÍSSIMO SENHOR PRESIDENTE, SENHORAS DEPUTADAS E SENHORES DEPUTADOS DA ASSEMBLEIA LEGISLATIVA DO ESTADO

Nos termos do art. 50 da Constituição do Estado, submeto à elevada deliberação dessa augusta Casa Legislativa, acompanhado de exposição de motivos da Secretaria de Estado do Planejamento, o projeto de lei que “Altera a Lei nº 13.993, de 2007, que dispõe sobre a Consolidação das Divisas Intermunicipais do Estado de Santa Catarina, e estabelece outras providências”.

Florianópolis, 23 de novembro de 2026.

JORGINHO MELLO
Governador do Estado

msl_PJ_450

Pág. 01 de 01 - Documento assinado digitalmente. Para conferência, acesse o site https://portal.sgpe.sea.sc.gov.br/portal-externo e informe o processo SEPLAN 00000395/2026 e o código 2E16Q0ZV.

Assinaturas do documento

Código para verificação: **2E16Q0ZV**

Este documento foi assinado digitalmente pelos seguintes signatários nas datas indicadas:

JORGINHO DOS SANTOS MELLO (CPF: 250.XXX.199-XX) em 23/11/2026 às 18:32:30
Emitido por: "SGP-e", emitido em 14/04/2023 - 11:54:30 e válido até 14/04/2123 - 11:54:30.
(Assinatura do sistema)

Para verificar a autenticidade desta cópia, acesse o link https://portal.sgpe.sea.sc.gov.br/portal-externo/conferencia-documento/U0VQTEFOXzM3NDA1XzAwMDAwMzk1XzQwMV8yMDI2XzJFMTZRMFpW ou o site https://portal.sgpe.sea.sc.gov.br/portal-externo e informe o processo **SEPLAN 00000395/2026** e o código **2E16Q0ZV** ou aponte a câmera para o QR Code presente nesta página para realizar a conferência.

EXPOSIÇÃO DE MOTIVOS Nº 2/2026

Excelentíssimo Senhor Governador,

Submeto à sua elevada apreciação anteprojeto de lei que “Altera a Lei nº 13.993, de 2007, que dispõe sobre a Consolidação das Divisas Intermunicipais do Estado de Santa Catarina, e estabelece outras providências”.

Importa destacar, desde logo, que a proposta não implica criação, deslocamento ou redefinição das divisas intermunicipais. A atualização restringe-se à forma de descrição e representação técnico-cartográfica dos limites legalmente estabelecidos, agora consolidados em Anexo Único, composto pelo memorial descritivo em formato tabular e pelo respectivo mapa de cada município.

A Lei nº 13.993, de 2007, consolidou as divisas intermunicipais por meio de memoriais descritivos e mapas elaborados segundo os recursos, bases cartográficas e métodos disponíveis à época. O modelo vigente cumpriu sua finalidade, mas apresenta limitações quanto à associação entre a descrição legal, os elementos geográficos que materializam a divisa e sua localização no território, especialmente em razão do formato predominantemente textual, das representações cartográficas de menor detalhamento e da indicação, em diversas situações, de coordenadas aproximadas.

O recente projeto de atualização e revisão dos limites municipais promoveu o detalhamento técnico-cartográfico dos limites descritos na legislação, empregando sistemas de informação geográfica atualizados, bases cartográficas e ortoimagens de alta resolução e de elevada qualidade disponíveis no Estado, permitindo produzir uma representação significativamente mais detalhada das divisas intermunicipais.

A atualização proposta busca materializar cartograficamente, de forma mais precisa e atual, os limites estabelecidos pela legislação. Os traçados observam os elementos descritos no memorial vigente, tais como divisores de águas, cursos d'água, rodovias, marcos e demais feições naturais ou artificiais utilizadas na definição das divisas.

No novo anexo, agora único, o memorial descritivo passa a ser apresentado em formato tabular e integrado ao respectivo mapa de cada município. Os marcos têm identificação individualizada e coordenadas geográficas e UTM referenciadas ao SIRGAS 2000, permitindo sua localização e conferência.

Estabelece-se, assim, correspondência direta entre as informações do memorial (marco, coordenadas, feição, trecho e confrontante) e sua representação cartográfica. O avanço não consiste apenas em produzir mapas com maior detalhamento, mas em reduzir a distância entre aquilo que a legislação descreve e o que pode ser objetivamente identificado no território.

Excelentíssimo Senhor
JORGINHO MELLO
Governador do Estado

Pág. 01 de 02 - Documento assinado digitalmente. Para conferência, acesse o site https://portal.sgpe.sea.sc.gov.br/portal-externo e informe o processo SEPLAN 00000395/2026 e o código 668B6YNG.

A maior clareza e verificabilidade da correspondência entre a descrição legal e sua materialização no território contribuem para reduzir divergências técnicas na aplicação das divisas intermunicipais e ampliar a segurança jurídica.

Trata-se, portanto, da substituição de uma forma de representação elaborada segundo as condições técnicas disponíveis à época por um modelo contemporâneo, integrado, padronizado e georreferenciado, preservados os elementos territoriais que fundamentam as divisas intermunicipais legalmente estabelecidas.

Por considerar relevantes os motivos e adequada a proposta, submeto-a à avaliação de Vossa Excelência para, em caso de concordância, encaminhamento à Assembleia Legislativa do Estado de Santa Catarina.

Respeitosamente,

ARÃO JOSINO DA SILVA
Secretário de Estado do Planejamento
(assinado digitalmente)

Pág. 02 de 02 - Documento assinado digitalmente. Para conferência, acesse o site https://portal.sgpe.sea.sc.gov.br/portal-externo e informe o processo SEPLAN 00000395/2026 e o código 668B6YNG.

Assinaturas do documento

Código para verificação: **668B6YNG**

Este documento foi assinado digitalmente pelos seguintes signatários nas datas indicadas:

ARÃO JOSINO DA SILVA (CPF: 075.XXX.349-XX) em 09/09/2026 às 16:37:33
Emitido por: "SGP-e", emitido em 07/04/2026 - 13:59:23 e válido até 07/04/2126 - 13:59:23.
(Assinatura do sistema)

Para verificar a autenticidade desta cópia, acesse o link https://portal.sgpe.sea.sc.gov.br/portal-externo/conferencia-documento/U0VQTEFOXzM3NDA1XzAwMDAwMzk1XzQwMV8yMDI2XzY2OEI2WU5H ou o site https://portal.sgpe.sea.sc.gov.br/portal-externo e informe o processo **SEPLAN 00000395/2026** e o código **668B6YNG** ou aponte a câmera para o QR Code presente nesta página para realizar a conferência.

ESTADO DE SANTA CATARINA

PROJETO DE LEI Nº

Altera a Lei nº 13.993, de 2007, que dispõe sobre a Consolidação das Divisas Intermunicipais do Estado de Santa Catarina, e estabelece outras providências.

O GOVERNADOR DO ESTADO DE SANTA CATARINA

Faço saber a todos os habitantes deste Estado que a Assembleia Legislativa decreta e eu sanciono a seguinte Lei:

Art. 1º Esta Lei altera a Lei nº 13.993, de 20 de março de 2007, que dispõe sobre a Consolidação das Divisas Intermunicipais do Estado de Santa Catarina, com a finalidade de consolidar, em um único anexo, os memoriais descritivos e os mapas das divisas intermunicipais, mediante a atualização da descrição e da representação técnico-cartográfica dos limites legalmente estabelecidos entre os Municípios catarinenses.

Art. 2º O art. 1º da Lei nº 13.993, de 2007, passa a vigorar com a seguinte redação:

"Art. 1º Ficam consolidadas as divisas intermunicipais do Estado de Santa Catarina, estabelecidas pelos memoriais descritivos e mapas constantes do Anexo XLV desta Lei, os quais compreendem a delimitação geográfica dos Municípios catarinenses.

....." (NR)

Art. 3º A Lei nº 13.993, de 2007, passa a vigorar acrescida do art. 3º-A, com a seguinte redação:

"Art. 3º-A. O órgão oficial de Geografia e Cartografia do Estado manterá plataforma digital, disponível para acesso público por meio de sítio eletrônico próprio, com a finalidade de subsidiar as informações constantes do Anexo XLV desta Lei." (NR)

Art. 4º A Lei nº 13.993, de 2007, passa a vigorar acrescida do Anexo XLV, conforme a redação constante do Anexo Único desta Lei.

Art. 5º Esta Lei entra em vigor na data de sua publicação.

Art. 6º Ficam revogados os seguintes dispositivos da Lei nº 13.993, de 20 de março de 2007:

I – os §§ 2º e 3º do art. 1º; e

Pág. 01 de 02 - Documento assinado digitalmente. Para conferência, acesse o site https://portal.sgpe.sea.sc.gov.br/portal-externo e informe o processo SEPLAN 00000395/2026 e o código Z64J4FF8.

II – os Anexos I, II, III, IV, V, VI, VII, VIII, IX, X, XI, XII, XIII, XIV, XV, XVI, XVII, XVIII, XIX, XX, XXI, XXII, XXIII, XXIV, XXV, XXVI, XXVII, XXVIII, XXIX, XXX, XXXI, XXXII, XXXIII, XXXIV, XXXV, XXXVI, XXXVII, XXXVIII, XXXIX, XL, XLI, XLII, XLIII e XLIV.

Florianópolis,

JORGINHO MELLO
Governador do Estado

Pág. 02 de 02 - Documento assinado digitalmente. Para conferência, acesse o site https://portal.sgpe.sea.sc.gov.br/portal-externo e informe o processo SEPLAN 00000395/2026 e o código Z64J4FF8.

Assinaturas do documento

Código para verificação: **Z64J4FF8**

Este documento foi assinado digitalmente pelos seguintes signatários nas datas indicadas:

JORGINHO DOS SANTOS MELLO (CPF: 250.XXX.199-XX) em 23/11/2026 às 18:32:30
Emitido por: "SGP-e", emitido em 14/04/2023 - 11:54:30 e válido até 14/04/2123 - 11:54:30.
(Assinatura do sistema)

Para verificar a autenticidade desta cópia, acesse o link https://portal.sgpe.sea.sc.gov.br/portal-externo/conferencia-documento/U0VQTEFOXzM3NDA1XzAwMDAwMzk1XzQwMV8yMDI2X1o2NEo0RkY4 ou o site https://portal.sgpe.sea.sc.gov.br/portal-externo e informe o processo **SEPLAN 00000395/2026** e o código **Z64J4FF8** ou aponte a câmera para o QR Code presente nesta página para realizar a conferência.

ANEXO ÚNICO

“ANEXO XLV
MEMORIAIS DESCRITIVOS E MAPAS DAS DIVISAS INTERMUNICIPAIS
(Lei nº 13.993, de 20 de março de 2007)

As divisas intermunicipais de que trata esta Lei são apresentadas neste Anexo, para cada Município, por meio de memorial descritivo em formato tabular, seguido do respectivo mapa. O memorial descritivo apresenta os marcos ordenados sequencialmente em sentido horário, a partir de um marco situado no setor norte do Município. Cada linha da tabela identifica um marco e descreve a divisa a partir desse marco até o marco da linha subsequente. O mapa representa as divisas, os marcos e os elementos geográficos associados.

Os marcos constituem pontos de referência das divisas e são identificados por sigla, numeração e coordenadas referenciadas ao Sistema de Referência Geocêntrico para as Américas (SIRGAS 2000), apresentadas em coordenadas geográficas e em coordenadas planas no Sistema de Projeção Universal Transversa de Mercator (UTM), fuso 22 Sul. A Feição do Marco indica o elemento geográfico correspondente à sua localização; a Feição do Trecho indica o tipo de elemento geográfico pelo qual se desenvolve a divisa até o marco subsequente; o Trecho identifica ou descreve o percurso da divisa entre o marco da linha e o marco subsequente, conforme representado no mapa; e o Confrontante identifica o Município limítrofe.

As feições utilizadas na representação das divisas são classificadas em Altimetria: correspondente aos divisores de águas e linhas de cumeada; Hidrografia: correspondente a rios, córregos e corpos d’água; Antrópica: correspondente a elementos implantados no território, como rodovias, ferrovias e linhas de transmissão; e Artificial: correspondente a linhas convencionais de delimitação, como linhas secas, retas, travessões e limites de lotes coloniais.

Para identificação dos marcos, utilizam-se as siglas MLI, para Marco de Limite de Interseção, correspondente ao encontro de divisas de 2 (dois) ou mais Municípios; MLF, para Marco de Limite de Feição, correspondente à mudança da feição da divisa; e MLD, para Marco de Limite de Descrição, correspondente à mudança de sua descrição, mantida a feição.

Pág. 01 de 713 - Documento assinado digitalmente. Para conferência, acesse o site https://portal.sgpe.sea.sc.gov.br/portal-externo e informe o processo SEPLAN 00000395/2026 e o código 662JCM1T.

ABDON BATISTA

Nº	Marco	Lat. / Long.	UTM (N / E)	Feição Marco	Feição Trecho	Trecho	Confrontante
1	MLI 1048	27°30'35,261"S 51°4'29,800"O	N 6957096,007 E 492598,200	Nascente	Divisor de Águas	Entre os Lajeados Catetos e Ervalzinho	Vargem
2	MLD 6087	27°30'49,931"S 51°1'58,838"O	N 6956646,440 E 496739,861	Cota Altimétrica	Divisor de Águas	Entre os Lajeados Catetos e Ervalzinho (1006,50 m)	Vargem
3	MLF 3087	27°31'15,244"S 51°1'36,140"O	N 6955867,737 E 497362,728	Nascente	Curso D'água	Afluente do Lajeado do Salto	Vargem
4	MLD 6067	27°31'52,828"S 51°1'5,379"O	N 6954711,473 E 498206,724	Foz	Curso D'água	Lajeado do Salto	Vargem
5	MLD 6066	27°32'3,260"S 50°58'11,434"O	N 6954390,259 E 502977,775	Foz	Curso D'água	Lajeado da Vargem ou Barra Grande	Vargem
6	MLI 1061	27°33'18,671"S 50°57'36,432"O	N 6952069,690 E 503937,095	Foz	Curso D'água	Rio Canoas	São José do Cerrito
7	MLI 1062	27°34'42,805"S 50°56'9,733"O	N 6949479,988 E 506313,299	Foz	Curso D'água	Rio Canoas	Cerro Negro
8	MLI 1063	27°38'44,614"S 50°57'32,044"O	N 6942040,669 E 504054,098	Foz	Curso D'água	Rio Canoas	Anita Garibaldi
9	MLI 1049	27°35'40,764"S 51°10'44,709"O	N 6947685,480 E 482326,360	Foz	Curso D'água	Lajeado Roberto	Campos Novos
10	MLD 6059	27°35'2,895"S 51°10'2,768"O	N 6948852,267 E 483474,522	Foz	Curso D'água	Lajeado Bichinhos	Campos Novos
11	MLF 3067	27°34'43,893"S 51°8'40,445"O	N 6949439,788 E 485730,814	Nascente	Divisor de Águas	Entre os rios Pardo, Leão e Lajeado Galdina, de um lado e, Arroio Capinzal e Lajeado Residência do outro	Campos Novos

Pág. 02 de 713 - Documento assinado digitalmente. Para conferência, acesse o site https://portal.sgpe.sea.sc.gov.br/portal-externo e informe o processo SEPLAN 00000395/2026 e o código 662JCM1T.

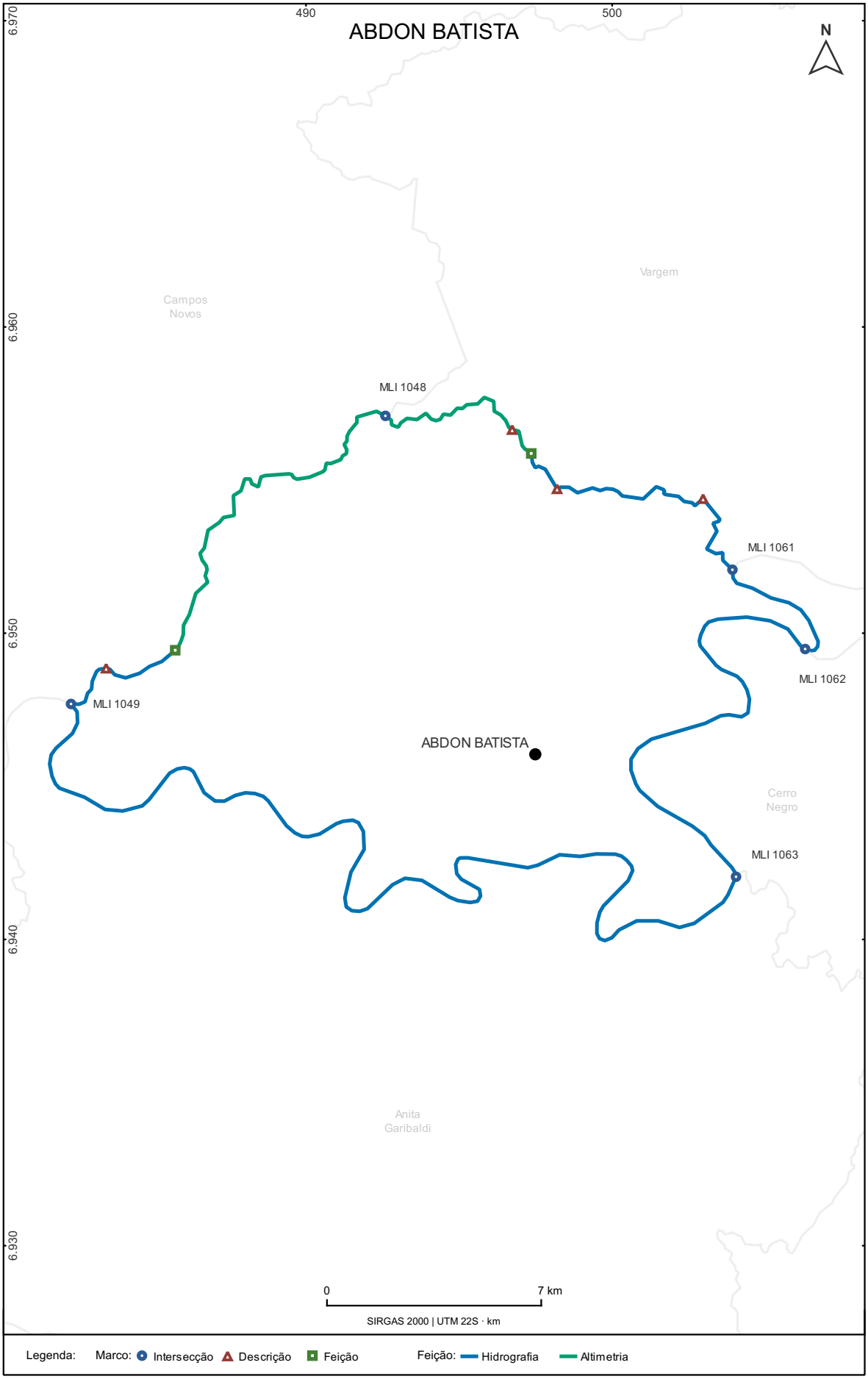

Secretaria de Estado do Planejamento | Diretoria de Inteligência Territorial | 2026

Pág. 03 de 713 - Documento assinado digitalmente. Para conferência, acesse o site https://portal.sgpe.sea.sc.gov.br/portal-externo e informe o processo SEPLAN 00000395/2026 e o código 662JCM1T.

ABELARDO LUZ

Nº	Marco	Lat. / Long.	UTM (N / E)	Feição Marco	Feição Trecho	Trecho	Confrontante
1	MLI 1449	26°26'12,360"S 52°26'28,555"O	N 7075140,705 E 356289,884	Nascente	Divisor de Águas	Divisa Interestadual	Paraná
2	MLI 1464	26°32'43,891"S 52°1'43,769"O	N 7063489,148 E 397514,480	Nascente	Curso D'água	Lajeado Santa Rosa	Passos Maia
3	MLI 1455	26°40'40,823"S 52°4'1,974"O	N 7048783,652 E 393812,472	Foz	Curso D'água	Rio Chapecó	Vargeão
4	MLD 7165	26°40'38,012"S 52°8'56,878"O	N 7048799,355 E 385660,253	Foz	Curso D'água	Lajeado Barreiros	Vargeão
5	MLF 3787	26°43'25,988"S 52°7'34,163"O	N 7043651,334 E 387992,260	Nascente	Linha Seca e Reta	Linha Seca e Reta até a nascente do Lajeado do Cedro	Vargeão
6	MLI 1469	26°43'29,011"S 52°7'25,806"O	N 7043560,351 E 388223,984	Nascente	Rodovia Estadual	SC-350	Faxinal dos Guedes
7	MLI 1460	26°42'46,394"S 52°11'7,247"O	N 7044816,202 E 382093,397	Curso D'água	Curso D'água	Córrego Barroso	Ouro Verde
8	MLD 6982	26°41'59,474"S 52°10'45,589"O	N 7046265,442 E 382678,513	Foz	Curso D'água	Rio Chapecó	Ouro Verde
9	MLD 6984	26°39'57,477"S 52°13'11,205"O	N 7049981,324 E 378618,352	Foz	Curso D'água	Córrego Rolador	Ouro Verde
10	MLD 6980	26°40'26,402"S 52°13'5,786"O	N 7049092,766 E 378776,645	Foz	Curso D'água	Córrego Bebedor	Ouro Verde
11	MLF 3786	26°40'51,682"S 52°13'59,632"O	N 7048300,603 E 377295,714	Rodovia Estadual	Linha Seca e Reta	Linha Seca e Reta	Ouro Verde
12	MLD 6983	26°40'30,932"S 52°15'13,688"O	N 7048919,128 E 375242,471	Cota Altimétrica	Linha Seca e Reta	Linha Seca e Reta (969,97 m)	Ouro Verde
13	MLD 6981	26°39'50,523"S 52°15'50,459"O	N 7050152,459 E 374213,708	Marco de Limite	Linha Seca e Reta	Linha Seca e Reta	Ouro Verde
14	MLD 6978	26°38'32,045"S 52°16'52,601"O	N 7052550,074 E 372471,543	Nascente	Linha Seca e Reta	Linha Seca e Reta	Ouro Verde
15	MLD 6979	26°39'9,766"S 52°18'16,929"O	N 7051365,790 E 370151,677	Marco de Limite	Linha Seca e Reta	Linha Seca e Reta	Ouro Verde
16	MLF 3785	26°39'47,395"S 52°19'59,075"O	N 7050178,801 E 367339,577	Cota Altimétrica	Divisor de Águas	Entre os rios Córrego Serra dos Buracos, de um lado, e os lajeados do Marco e Grande, do outro (907,22 m)	Ouro Verde
17	MLI 1448	26°40'12,182"S 52°22'12,248"O	N 7049377,112 E 363666,075	Rodovia Estadual	Divisor de Águas	Entre o lajeado Grande e o Córrego Bento	Bom Jesus
18	MLI 1447	26°41'0,969"S 52°23'35,917"O	N 7047850,872 E 361369,457	Cota Altimétrica	Divisor de Águas	Entre o lajeado Grande e afluentes da margem direita do lajeado dos Índios (845,84 m)	Ipuaçu
19	MLD 6977	26°40'16,491"S 52°23'58,707"O	N 7049212,598 E 360724,508	Cota Altimétrica	Divisor de Águas	Entre o lajeado Grande e afluentes da margem direita do lajeado dos Índios (860,80 m)	Ipuaçu
20	MLF 3784	26°39'29,665"S 52°24'49,685"O	N 7050637,921 E 359299,296	Nascente	Curso D'água	Sanga do Mozel	Ipuaçu
21	MLD 7166	26°38'57,206"S 52°24'36,447"O	N 7051640,753 E 359654,248	Foz	Curso D'água	Sanga Ramindes	Ipuaçu
22	MLF 3781	26°38'36,493"S 52°24'9,799"O	N 7052286,193 E 360384,077	Nascente	Divisor de Águas	Entre os lajeados do Marco e Grande	Ipuaçu

Pág. 04 de 713 - Documento assinado digitalmente. Para conferência, acesse o site https://portal.sgpe.sea.sc.gov.br/portal-externo e informe o processo SEPLAN 00000395/2026 e o código 662JCM1T.

Nº	Marco	Lat. / Long.	UTM (N / E)	Feição Marco	Feição Trecho	Trecho	Confrontante
23	MLD 6976	26°38'26,263"S 52°23'37,957"O	N 7052610,638 E 361261,088	Cota Altimétrica	Divisor de Águas	Entre os lajeados do Marco e Grande (866,11 m)	Ipuaçu
24	MLF 3783	26°37'54,331"S 52°23'54,021"O	N 7053588,332 E 360806,138	Nascente	Curso D'água	Rio Tigre	Ipuaçu
25	MLD 6975	26°35'11,824"S 52°25'7,611"O	N 7058566,310 E 358715,626	Foz	Curso D'água	Rio Chapecó	Ipuaçu
26	MLI 1446	26°34'11,563"S 52°27'52,647"O	N 7060369,140 E 354128,655	Foz	Curso D'água	Rio Emigra ou lajeado Tranqueiras	São Domingos

Pág. 05 de 713 - Documento assinado digitalmente. Para conferência, acesse o site https://portal.sgpe.sea.sc.gov.br/portal-externo e informe o processo SEPLAN 00000395/2026 e o código 662JCM1T.

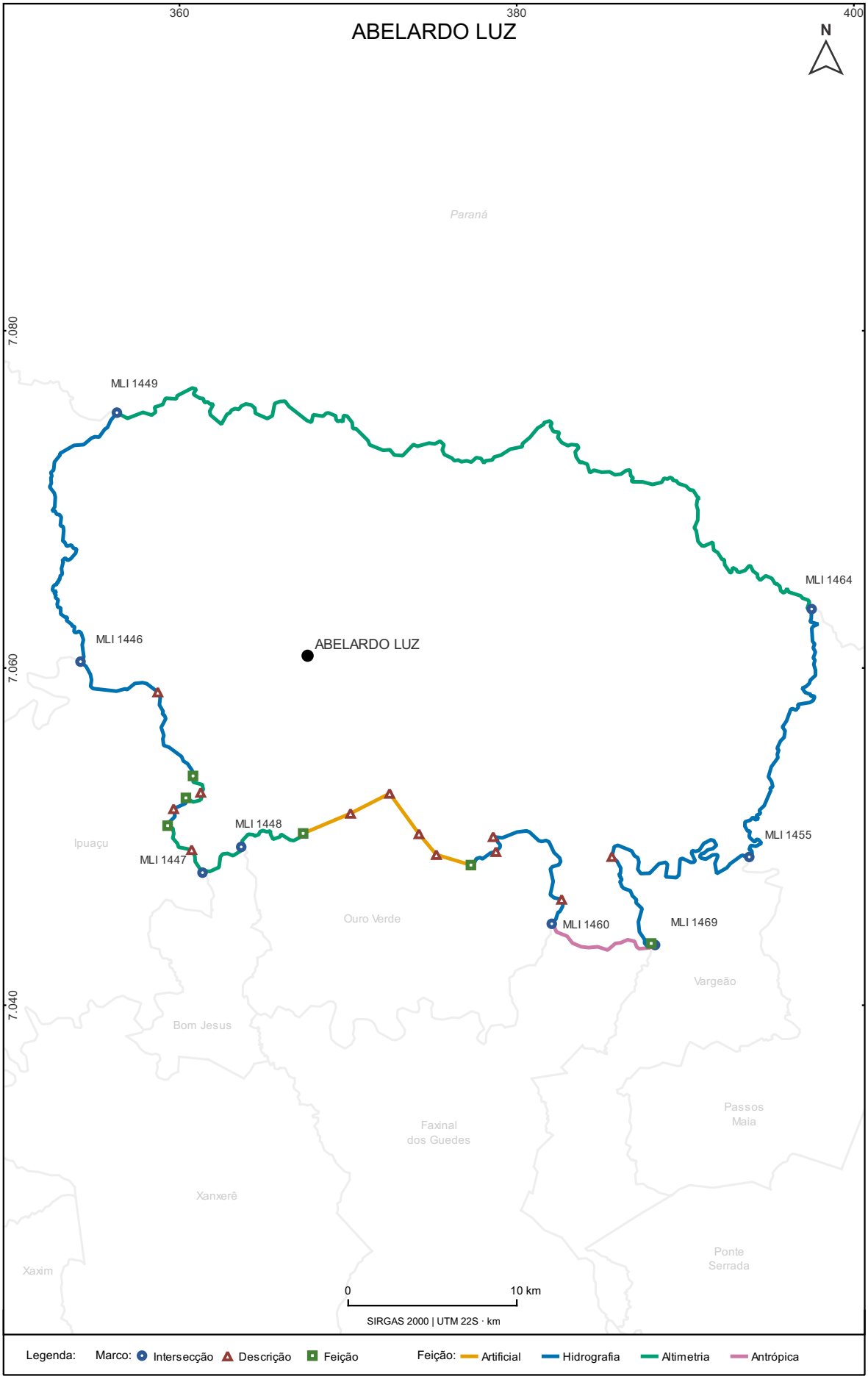

Secretaria de Estado do Planejamento | Diretoria de Inteligência Territorial | 2026

Pág. 06 de 713 - Documento assinado digitalmente. Para conferência, acesse o site https://portal.sgpe.sea.sc.gov.br/portal-externo e informe o processo SEPLAN 00000395/2026 e o código 662JCM1T.

AGROLÂNDIA

Nº	Marco	Lat. / Long.	UTM (N / E)	Feição Marco	Feição Trecho	Trecho	Confrontante
1	MLI 1099	27°22'37,622"S 49°51'54,959"O	N 6971283,452 E 612209,097	Cota Altimétrica	Divisor de Águas	Entre o Ribeirão Ernesto e Arroio Pitangueira (615,37 m)	Trombudo Central
2	MLD 6189	27°21'12,046"S 49°50'40,284"O	N 6973897,892 E 614284,861	Cota Altimétrica	Divisor de Águas	Entre o Arroio Pitangueira e o Ribeirão do Quindel (441,03 m)	Trombudo Central
3	MLF 3172	27°21'22,657"S 49°49'28,014"O	N 6973552,804 E 616267,483	Curso D'água	Linha Seca e Reta	Linha Seca e Reta	Trombudo Central
4	MLD 6322	27°21'27,401"S 49°49'29,704"O	N 6973407,262 E 616219,687	Rodovia Municipal	Linha Seca e Reta	Linha Seca e Reta	Trombudo Central
5	MLF 3146	27°21'19,310"S 49°48'33,265"O	N 6973641,523 E 617772,747	Cota Altimétrica	Divisor de Águas	Entre o Ribeirão do Tigre e um afluente do rio Trombudo (412,73 m)	Trombudo Central
6	MLD 6269	27°21'48,288"S 49°46'52,093"O	N 6972722,964 E 620543,848	Divisor de Água	Divisor de Águas	Entre o Ribeirão do Tigre e Arroio Sabugueiro	Trombudo Central
7	MLI 1111	27°22'31,115"S 49°46'2,208"O	N 6971391,589 E 621901,376	Cota Altimétrica	Divisor de Águas	Entre os ribeirões Mosquito e do Tigre (579,91 m)	Agronômica
8	MLI 1094	27°23'45,451"S 49°45'1,705"O	N 6969087,534 E 623540,511	Marco de Limite	Divisor de Águas	Rios Trombudo e Dona Luiza e pelo Ribeirão da Garganta e Arroio dos Garcias, de um lado, e rio Dona Luiza, do outro	Atalanta
9	MLI 1125	27°28'6,014"S 49°45'42,379"O	N 6961080,533 E 622343,503	Nascente	Curso D'água	Arroio dos Garcias	Petrolândia
10	MLF 3170	27°28'20,143"S 49°46'9,691"O	N 6960653,188 E 621589,542	Curso D'água	Taimbé	Taimbés da Serra do Pitoco	Petrolândia
11	MLF 3245	27°29'53,588"S 49°47'20,265"O	N 6957796,691 E 619624,409	Divisor de Água	Divisor de Águas	Entre afluentes da margem direita do rio Palheiro	Petrolândia
12	MLI 1138	27°34'51,880"S 49°45'47,200"O	N 6948592,182 E 622086,550	Nascente	Curso D'água	Córrego Cachoeira	Otacílio Costa
13	MLD 6315	27°34'13,318"S 49°47'27,070"O	N 6949805,905 E 619359,697	Foz	Curso D'água	Rio Carrapato	Otacílio Costa
14	MLF 3252	27°29'44,556"S 49°52'34,678"O	N 6958155,799 E 610999,266	Foz	Taimbé	Taimbés da Serra Geral	Otacílio Costa
15	MLI 1143	27°25'58,885"S 49°54'26,963"O	N 6965127,611 E 607979,127	Divisor de Água	Divisor de Águas	Entre o arroio Pitangueira e o Ribeirão Ernesto e entre Arroio Braço Novo e rio Trombudo	Braço do Trombudo
16	MLD 6264	27°24'41,620"S 49°53'3,267"O	N 6967484,777 E 610298,440	Cota Altimétrica	Divisor de Águas	Entre o arroio Pitangueira e o Ribeirão Ernesto e entre Arroio Braço Novo e rio Trombudo (670,69 m)	Braço do Trombudo
17	MLD 6267	27°23'37,941"S 49°51'59,981"O	N 6969428,580 E 612054,239	Cota Altimétrica	Divisor de Águas	Entre o Arroio Pitangueira e o Ribeirão Ernesto e entre Arroio Braço Novo e rio Trombudo (608,15 m)	Braço do Trombudo

Pág. 07 de 713 - Documento assinado digitalmente. Para conferência, acesse o site https://portal.sgpe.sea.sc.gov.br/portal-externo e informe o processo SEPLAN 00000395/2026 e o código 662JCM1T.

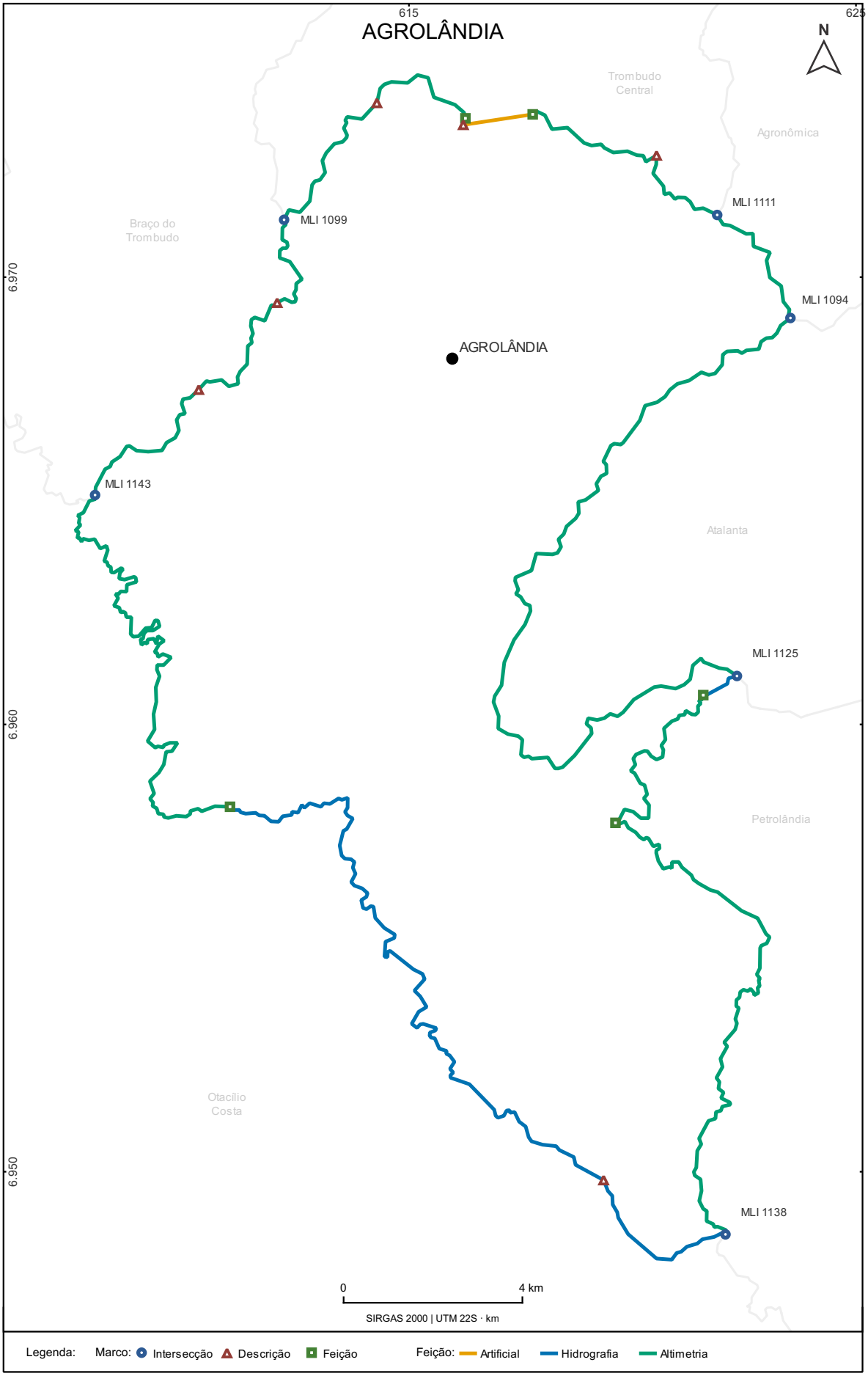

Secretaria de Estado do Planejamento | Diretoria de Inteligência Territorial | 2026

Pág. 08 de 713 - Documento assinado digitalmente. Para conferência, acesse o site https://portal.sgpe.sea.sc.gov.br/portal-externo e informe o processo SEPLAN 00000395/2026 e o código 662JCM1T.

AGRONÔMICA

Nº	Marco	Lat. / Long.	UTM (N / E)	Feição Marco	Feição Trecho	Trecho	Confrontante
1	MLI 1142	27°15'7,564"S 49°46'43,594"O	N 6985051,693 E 620897,944	Divisor de Água	Divisor de Águas	Entre os arroios Basílio, Caçador e Ribeirão Fruteira, de um lado, e rio Trombudo e Ribeirão Alegre e Ernesto, do outro	Laurentino
2	MLI 1130	27°14'41,607"S 49°41'27,034"O	N 6985762,408 E 629612,335	Foz	Curso D'água	Rio Itajaí do Oeste	Rio do Sul
3	MLF 3177	27°15'7,942"S 49°41'50,212"O	N 6984958,676 E 628966,416	Foz	Linha Seca e Reta	Linha Seca e Reta	Rio do Sul
4	MLD 6305	27°15'24,226"S 49°41'48,680"O	N 6984457,144 E 629003,331	Rodovia Municipal	Linha Seca e Reta	Linha Seca e Reta	Rio do Sul
5	MLF 3185	27°16'21,344"S 49°41'42,702"O	N 6982697,784 E 629149,387	Marco de Limite	Divisor de Águas	Entre o Ribeirão do Tigre, de um lado, e Arroio Pastagem e o Ribeirão Mosquitinho, do outro	Rio do Sul
6	MLI 1122	27°17'27,047"S 49°40'52,323"O	N 6980661,389 E 630513,320	Divisor de Água	Divisor de Águas	Entre os ribeirões Tigre, Mosquitinho e Strey	Aurora
7	MLF 3205	27°18'15,911"S 49°41'30,102"O	N 6979168,672 E 629458,918	Nascente	Curso D'água	Afluente da margem direita do ribeirão Strey	Aurora
8	MLF 3157	27°18'30,250"S 49°41'14,168"O	N 6978722,800 E 629892,300	Curso D'água	Taimbé	Taimbés	Aurora
9	MLF 3158	27°18'57,818"S 49°41'23,500"O	N 6977877,168 E 629626,878	Curso D'água	Curso D'água	Afluente da margem direita do ribeirão Strey	Aurora
10	MLD 6205	27°19'1,143"S 49°41'22,071"O	N 6977774,447 E 629665,077	Marco de Limite	Curso D'água	Afluente da margem direita do ribeirão Strey	Aurora
11	MLD 6231	27°19'1,096"S 49°41'19,071"O	N 6977775,032 E 629747,551	Foz	Curso D'água	Ribeirão Strey	Aurora
12	MLD 6318	27°19'5,325"S 49°41'18,480"O	N 6977644,714 E 629762,433	Foz	Curso D'água	Afluente da margem direita do ribeirão Strey	Aurora
13	MLF 3248	27°19'28,783"S 49°40'31,808"O	N 6976909,292 E 631037,613	Nascente	Linha Seca e Reta	Linha Seca e Reta	Aurora
14	MLF 3258	27°19'35,708"S 49°40'36,723"O	N 6976697,651 E 630900,249	Nascente	Curso D'água	Afluente da margem esquerda do ribeirão Areado	Aurora
15	MLF 3174	27°19'48,403"S 49°40'23,110"O	N 6976303,013 E 631270,256	Curso D'água	Taimbé	Taimbés	Aurora
16	MLF 3259	27°21'33,793"S 49°40'4,308"O	N 6973054,350 E 631752,334	Foz	Curso D'água	Arroio Barra Seca	Aurora
17	MLF 3260	27°22'59,225"S 49°39'34,681"O	N 6970416,632 E 632538,079	Nascente	Divisor de Águas	Entre o Ribeirão Nova Itália, Arroio Coqueiral e rio Dona Luiza	Aurora
18	MLI 1149	27°23'17,979"S 49°39'34,075"O	N 6969839,320 E 632548,528	Divisor de Água	Divisor de Águas	Entre o rio Dona Luiza e o Ribeirão Nova Itália e Arroio Coqueiral	Ituporanga
19	MLD 6272	27°23'31,565"S 49°40'50,299"O	N 6969443,620 E 630450,306	Cota Altimétrica	Divisor de Águas	Entre o Arroio Coqueiral e rio Dona Luiza (599,40 m)	Ituporanga
20	MLI 1093	27°23'26,605"S 49°41'37,414"O	N 6969609,890 E 629157,776	Marco de Limite	Divisor de Águas	Entre os ribeirões do Tigre e Mosquito	Atalanta
21	MLD 6266	27°23'23,930"S 49°41'44,601"O	N 6969694,290 E 628961,231	Cota Altimétrica	Divisor de Águas	Entre os ribeirões do Tigre e Mosquito (627,31 m)	Atalanta
22	MLD 6308	27°23'20,453"S 49°43'42,672"O	N 6969834,814 E 625719,133	Cota Altimétrica	Divisor de Águas	Entre os ribeirões Mosquito e do Tigre (623,27 m)	Atalanta

Pág. 09 de 713 - Documento assinado digitalmente. Para conferência, acesse o site https://portal.sgpe.sea.sc.gov.br/portal-externo e informe o processo SEPLAN 00000395/2026 e o código 662JCM1T.

Nº	Marco	Lat. / Long.	UTM (N / E)	Feição Marco	Feição Trecho	Trecho	Confrontante
23	MLI 1094	27°23'45,451"S 49°45'1,705"O	N 6969087,534 E 623540,511	Marco de Limite	Divisor de Águas	Entre os ribeirões Mosquito e do Tigre	Agrolândia
24	MLI 1111	27°22'31,115"S 49°46'2,208"O	N 6971391,589 E 621901,376	Cota Altimétrica	Divisor de Águas	Entre o Ribeirão Mosquito e Arroio Sabugueiro (579,91 m)	Trombudo Central
25	MLF 3202	27°20'39,857"S 49°45'53,961"O	N 6974812,992 E 622161,847	Nascente	Curso D'água	Ribeirão São Donato	Trombudo Central
26	MLD 6321	27°17'13,706"S 49°45'43,666"O	N 6981153,891 E 622507,648	Foz	Curso D'água	Rio Trombudo	Trombudo Central
27	MLD 6319	27°16'44,882"S 49°45'9,950"O	N 6982031,622 E 623443,465	Foz	Curso D'água	Afluente da margem esquerda do rio Trombudo	Trombudo Central
28	MLF 3249	27°16'20,102"S 49°45'22,958"O	N 6982797,722 E 623093,383	Nascente	Divisor de Águas	Entre o Ribeirão Alegre, de um lado, e um afluente do rio Trombudo e o Ribeirão Ernesto, do outro	Trombudo Central

Pág. 10 de 713 - Documento assinado digitalmente. Para conferência, acesse o site https://portal.sgpe.sea.sc.gov.br/portal-externo e informe o processo SEPLAN 00000395/2026 e o código 662JCM1T.

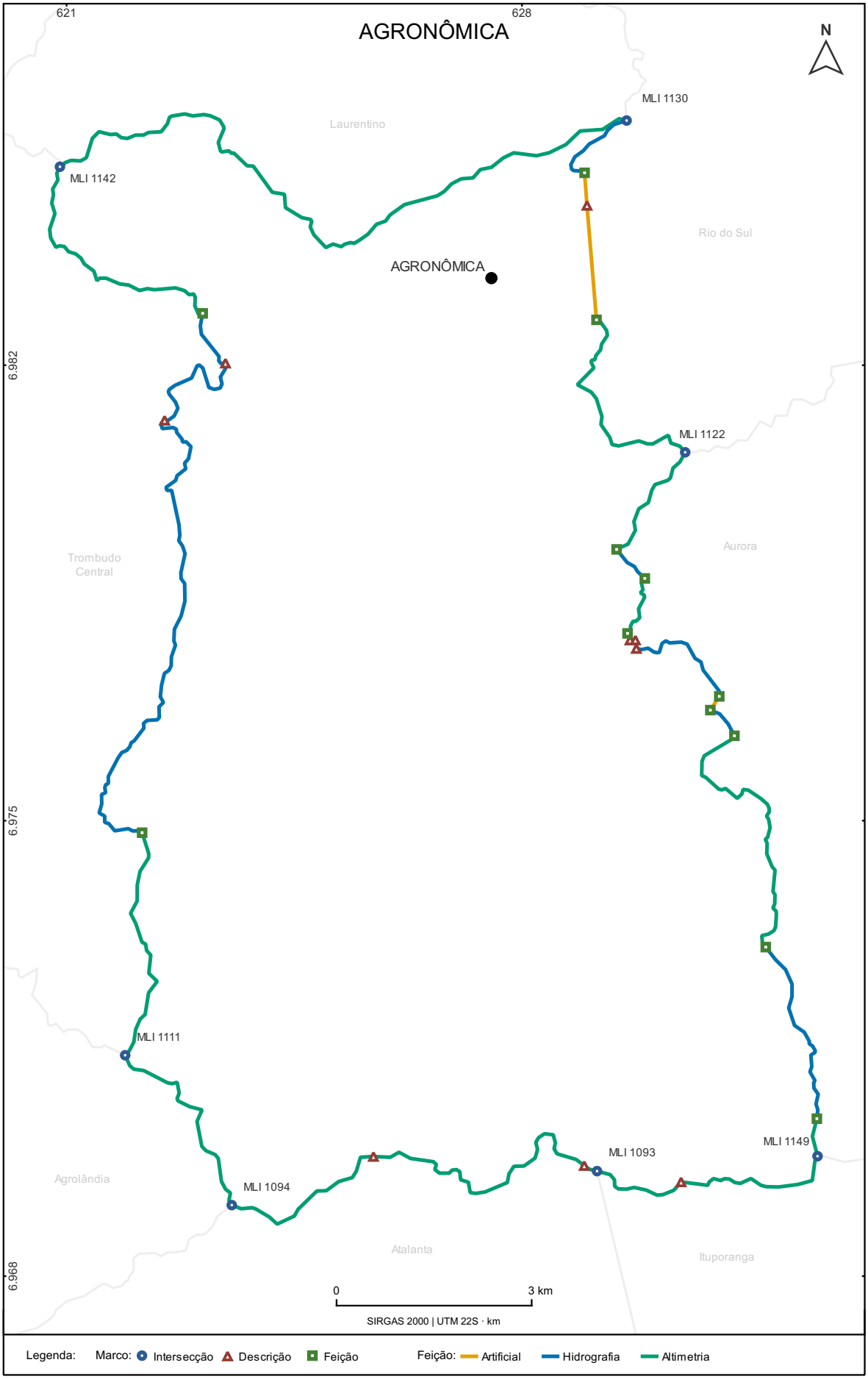

Secretaria de Estado do Planejamento | Diretoria de Inteligência Territorial | 2026

Pág. 11 de 713 - Documento assinado digitalmente. Para conferência, acesse o site https://portal.sgpe.sea.sc.gov.br/portal-externo e informe o processo SEPLAN 00000395/2026 e o código 662JCM1T.

ÁGUA DOCE

Nº	Marco	Lat. / Long.	UTM (N / E)	Feição Marco	Feição Trecho	Trecho	Confrontante
1	MLI 1461	26°34'53,121"S 51°49'31,744"O	N 7059659,697 E 417796,629	Nascente	Divisor de Águas	Divisa Interestadual	Paraná
2	MLI 1089	26°43'15,462"S 51°24'42,209"O	N 7044404,061 E 459050,105	Nascente	Linha Seca e Reta	Linha Seca e Reta	Macieira
3	MLF 3095	26°45'37,632"S 51°26'31,884"O	N 7040019,909 E 456035,202	Nascente	Curso D'água	Arroio da Confusão	Macieira
4	MLD 6092	26°46'20,699"S 51°26'52,042"O	N 7038692,965 E 455483,117	Foz	Curso D'água	Rio Santo Antônio	Macieira
5	MLD 6093	26°46'26,810"S 51°27'20,814"O	N 7038502,122 E 454689,236	Foz	Curso D'água	Afluente da margem direita do rio Santo Antônio	Macieira
6	MLF 3094	26°47'23,664"S 51°27'59,196"O	N 7036749,111 E 453635,733	Nascente	Divisor de Águas	Entre os rios Santo Antônio, de um lado, e do Salto do Veloso e da Roseira, do outro	Macieira
7	MLD 6095	26°47'31,835"S 51°28'4,520"O	N 7036497,179 E 453489,674	Cota Altimétrica	Divisor de Águas	Entre os rios Santo Antônio, de um lado, e do Salto do Veloso e da Roseira, do outro (1350,00 m)	Macieira
8	MLD 6096	26°48'18,870"S 51°28'3,858"O	N 7035050,177 E 453513,253	Cota Altimétrica	Divisor de Águas	Entre os rios Santo Antônio, de um lado, e do Salto do Veloso e da Roseira, do outro (1364,10 m)	Macieira
9	MLD 6094	26°48'57,414"S 51°26'53,812"O	N 7033871,276 E 455451,247	Cota Altimétrica	Divisor de Águas	Entre os rios Santo Antônio, de um lado, e do Salto do Veloso e da Roseira, do outro (1331,80 m)	Macieira
10	MLD 6091	26°49'27,036"S 51°25'55,761"O	N 7032965,473 E 457056,857	Cota Altimétrica	Divisor de Águas	Entre os rios Santo Antônio, de um lado, e do Salto do Veloso e da Roseira, do outro (1326,40 m)	Macieira
11	MLI 1085	26°51'20,790"S 51°26'11,328"O	N 7029464,226 E 456639,202	Curso D'água	Linha Seca e Reta	Linha Seca e Reta	Salto Veloso
12	MLI 1086	26°50'4,341"S 51°30'29,762"O	N 7031789,740 E 449498,179	Nascente	Linha Seca e Reta	Linha Seca e Reta	Treze Tílias
13	MLD 7206	26°52'46,036"S 51°31'47,603"O	N 7026806,134 E 447370,515	Marco de Limite	Linha Seca e Reta	Linha Seca e Reta	Treze Tílias
14	MLF 3962	26°55'49,012"S 51°31'56,298"O	N 7021175,546 E 447154,271	Nascente	Curso D'água	Rio Bom Retiro	Treze Tílias
15	MLF 3963	27°1'6,211"S 51°27'3,460"O	N 7011447,710 E 455264,811	Curso D'água	Linha Seca e Reta	Linha Seca e Reta	Treze Tílias
16	MLI 1536	27°1'40,396"S 51°27'42,906"O	N 7010391,989 E 454181,692	Nascente	Curso D'água	Lajeado dos Tatetos	Ibicaré
17	MLI 1533	27°4'11,120"S 51°27'24,131"O	N 7005756,511 E 454715,830	Foz	Curso D'água	Rio Estreito	Luzerna
18	MLD 7205	27°2'47,218"S 51°31'32,920"O	N 7008311,216 E 447852,570	Foz	Curso D'água	Lajeado da Invernadinha ou do Passo da Invernada	Luzerna
19	MLF 3961	27°3'6,306"S 51°34'54,519"O	N 7007699,534 E 442301,378	Nascente	Divisor de Águas	Entre o rio da Limeira e o Lajeado Macaquinho	Luzerna
20	MLI 1535	27°3'5,715"S 51°36'1,003"O	N 7007709,125 E 440469,799	Cota Altimétrica	Divisor de Águas	Entre o Lajeado Macaquinho e rio do Tigre (1047,10 m)	Joaçaba
21	MLI 1530	27°2'26,102"S 51°37'5,976"O	N 7008919,263 E 438673,940	Cota Altimétrica	Divisor de Águas	Entre os rios Estreito e Jacutinga (1059,50 m)	Catanduvas

Pág. 12 de 713 - Documento assinado digitalmente. Para conferência, acesse o site https://portal.sgpe.sea.sc.gov.br/portal-externo e informe o processo SEPLAN 00000395/2026 e o código 662JCM1T.

Nº	Marco	Lat. / Long.	UTM (N / E)	Feição Marco	Feição Trecho	Trecho	Confrontante
22	MLD 7203	27°1'41,645"S 51°37'5,564"O	N 7010287,159 E 438678,570	Cota Altimétrica	Divisor de Águas	Entre os rios Estreito e Jacutinga (1058,00 m)	Catanduvas
23	MLD 7204	27°0'16,484"S 51°36'54,430"O	N 7012908,849 E 438972,589	Cota Altimétrica	Divisor de Águas	Entre os rios Estreito e Jacutinga (1084,70 m)	Catanduvas
24	MLD 7202	26°59'35,809"S 51°36'59,320"O	N 7014159,667 E 438831,698	Cota Altimétrica	Divisor de Águas	Entre os rios Estreito e Jacutinga (1088,40 m)	Catanduvas
25	MLF 3959	26°58'45,727"S 51°36'33,227"O	N 7015704,050 E 439543,458	Nascente	Linha Seca e Reta	Linha Seca e Reta	Catanduvas
26	MLF 3960	26°58'43,700"S 51°37'45,215"O	N 7015756,689 E 437558,730	Foz	Curso D'água	Arroio Santa Rita	Catanduvas
27	MLI 1534	26°56'35,376"S 51°38'0,787"O	N 7019702,743 E 437109,701	Nascente	Divisor de Águas	Entre os rios Jacutinga e do Esmeril, de um lado, e Irani, do outro	Vargem Bonita
28	MLF 3957	26°56'11,763"S 51°37'10,627"O	N 7020436,080 E 438489,283	Nascente	Curso D'água	Córrego do Prato Raso ou São Pedro	Vargem Bonita
29	MLD 7200	26°55'48,735"S 51°39'19,647"O	N 7021126,679 E 434927,719	Foz	Curso D'água	Rio Irani	Vargem Bonita
30	MLD 7201	26°55'50,337"S 51°41'28,534"O	N 7021058,474 E 431373,542	Foz	Curso D'água	Lajeado Bonito	Vargem Bonita
31	MLF 3958	26°53'1,317"S 51°40'20,187"O	N 7026268,904 E 433230,795	Nascente	Linha Seca e Reta	Linha Seca e Reta	Vargem Bonita
32	MLF 3956	26°53'26,086"S 51°41'27,008"O	N 7025496,916 E 431391,410	Nascente	Curso D'água	Córrego do Quati	Vargem Bonita
33	MLD 7199	26°51'4,313"S 51°41'40,864"O	N 7029856,776 E 430985,269	Foz	Curso D'água	Rio do Mato	Vargem Bonita
34	MLI 1467	26°50'47,465"S 51°43'28,620"O	N 7030358,516 E 428008,521	Foz	Curso D'água	Lajeado da Anta Branca	Ponte Serrada
35	MLF 3812	26°49'4,110"S 51°40'43,444"O	N 7033563,646 E 432550,116	Nascente	Linha Seca e Reta	Linha Seca e Reta	Ponte Serrada
36	MLF 3813	26°48'4,718"S 51°41'25,963"O	N 7035384,640 E 431366,436	Nascente	Curso D'água	Lajeado do Limoeiro	Ponte Serrada
37	MLD 7021	26°46'30,680"S 51°45'22,326"O	N 7038240,748 E 424823,375	Foz	Curso D'água	Rio Chapecozinho	Ponte Serrada
38	MLI 1468	26°45'34,362"S 51°47'0,883"O	N 7039957,025 E 422090,973	Foz	Curso D'água	Arroio Quebrada Funda	Passos Maia
39	MLF 3807	26°44'7,154"S 51°45'28,400"O	N 7042655,616 E 424629,340	Nascente	Linha Seca e Reta	Linha Seca e Reta	Passos Maia
40	MLF 3810	26°43'40,962"S 51°46'11,968"O	N 7043454,264 E 423420,893	Nascente	Curso D'água	Córrego Aquidabã ou lajeado do Capão	Passos Maia
41	MLD 7015	26°41'36,464"S 51°48'37,337"O	N 7047259,785 E 419380,377	Foz	Curso D'água	Rio Chapecó	Passos Maia
42	MLD 7011	26°41'26,913"S 51°52'12,246"O	N 7047514,518 E 413439,172	Foz	Curso D'água	Rio Aguapeí	Passos Maia

Pág. 13 de 713 - Documento assinado digitalmente. Para conferência, acesse o site https://portal.sgpe.sea.sc.gov.br/portal-externo e informe o processo SEPLAN 00000395/2026 e o código 662JCM1T.

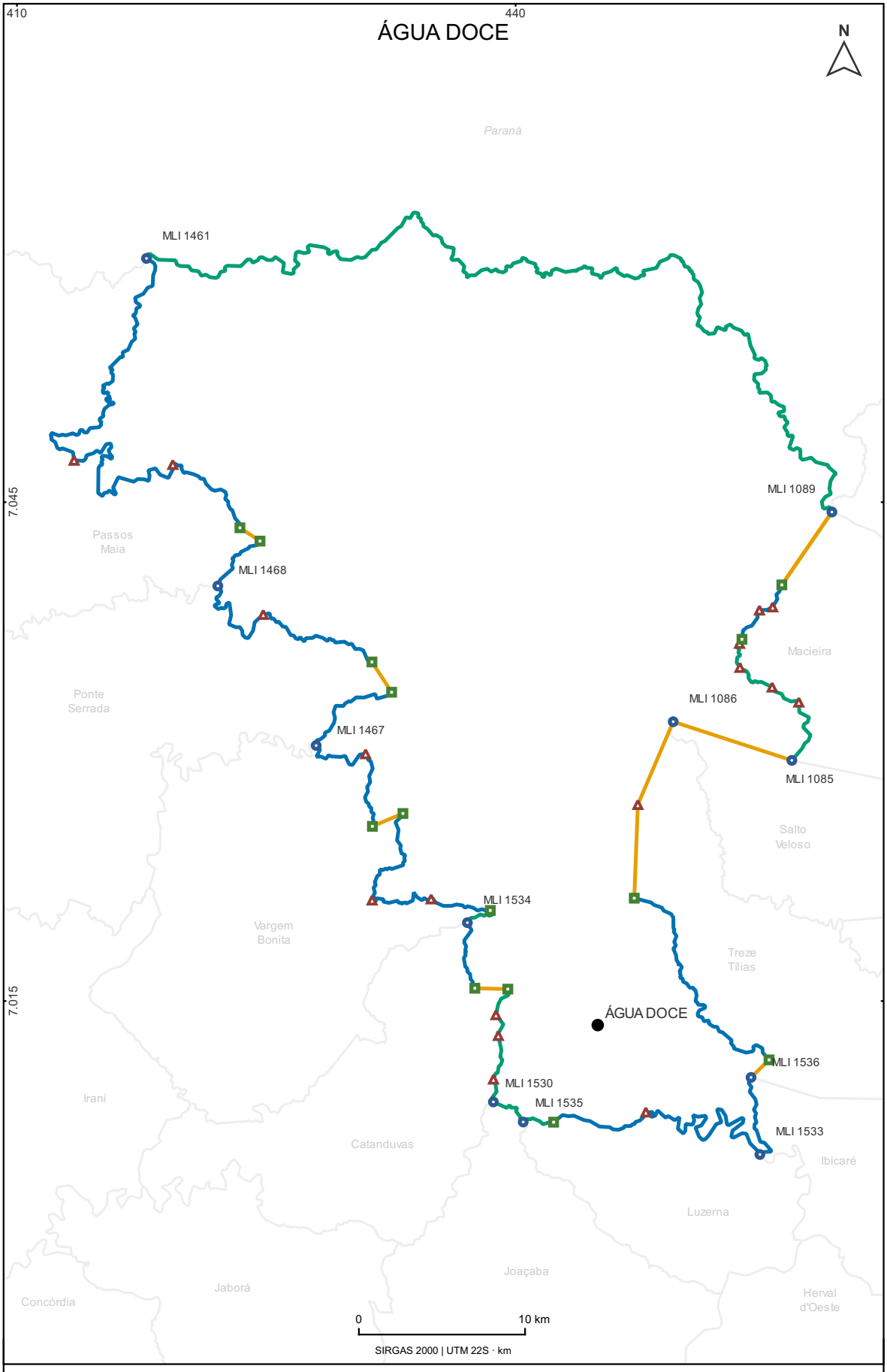

Secretaria de Estado do Planejamento | Diretoria de Inteligência Territorial | 2026

Pág. 14 de 713 - Documento assinado digitalmente. Para conferência, acesse o site https://portal.sgpe.sea.sc.gov.br/portal-externo e informe o processo SEPLAN 00000395/2026 e o código 662JCM1T.

ÁGUAS DE CHAPECÓ

Nº	Marco	Lat. / Long.	UTM (N / E)	Feição Marco	Feição Trecho	Trecho	Confrontante
1	MLI 1351	26°57'47,453"S 52°57'54,875"O	N 7016125,477 E 304931,887	Foz	Curso D'água	Rio Chapecó	Saudades
2	MLI 1386	26°56'54,053"S 52°56'3,523"O	N 7017816,370 E 307977,613	Foz	Curso D'água	Rio Chapecó	Nova Erechim
3	MLI 1492	26°58'25,358"S 52°54'18,802"O	N 7015050,213 E 310908,375	Curso D'água	Travessão	Travessão da Linha Dois de Agosto	Planalto Alegre
4	MLD 7030	27°0'27,450"S 52°54'8,440"O	N 7011296,950 E 311250,740	Marco de Limite	Travessão	Travessão da Linha Dois de Agosto	Planalto Alegre
5	MLD 7032	27°1'48,781"S 52°54'1,341"O	N 7008796,825 E 311484,179	Marco de Limite	Travessão	Travessão da Linha Dois de Agosto	Planalto Alegre
6	MLD 7031	27°3'55,476"S 52°53'48,242"O	N 7004903,011 E 311903,909	Marco de Limite	Travessão	Travessão da Linha Dois de Agosto	Planalto Alegre
7	MLD 7033	27°3'55,372"S 52°53'57,491"O	N 7004902,381 E 311649,042	Marco de Limite	Travessão	Travessão da Linha Dois de Agosto	Planalto Alegre
8	MLI 1476	27°5'10,207"S 52°53'54,252"O	N 7002600,528 E 311773,031	Marco de Limite	Curso D'água	Arroio Bonito	Caxambu do Sul
9	MLI 1499	27°8'23,420"S 52°59'30,527"O	N 6996510,602 E 302603,547	Foz	Curso D'água	Rio Uruguai	Rio Grande do Sul
10	MLI 1498	27°5'27,398"S 53°1'7,412"O	N 7001885,630 E 299848,738	Foz	Curso D'água	Rio Chapecó	São Carlos

Pág. 15 de 713 - Documento assinado digitalmente. Para conferência, acesse o site https://portal.sgpe.sea.sc.gov.br/portal-externo e informe o processo SEPLAN 00000395/2026 e o código 662JCM1T.

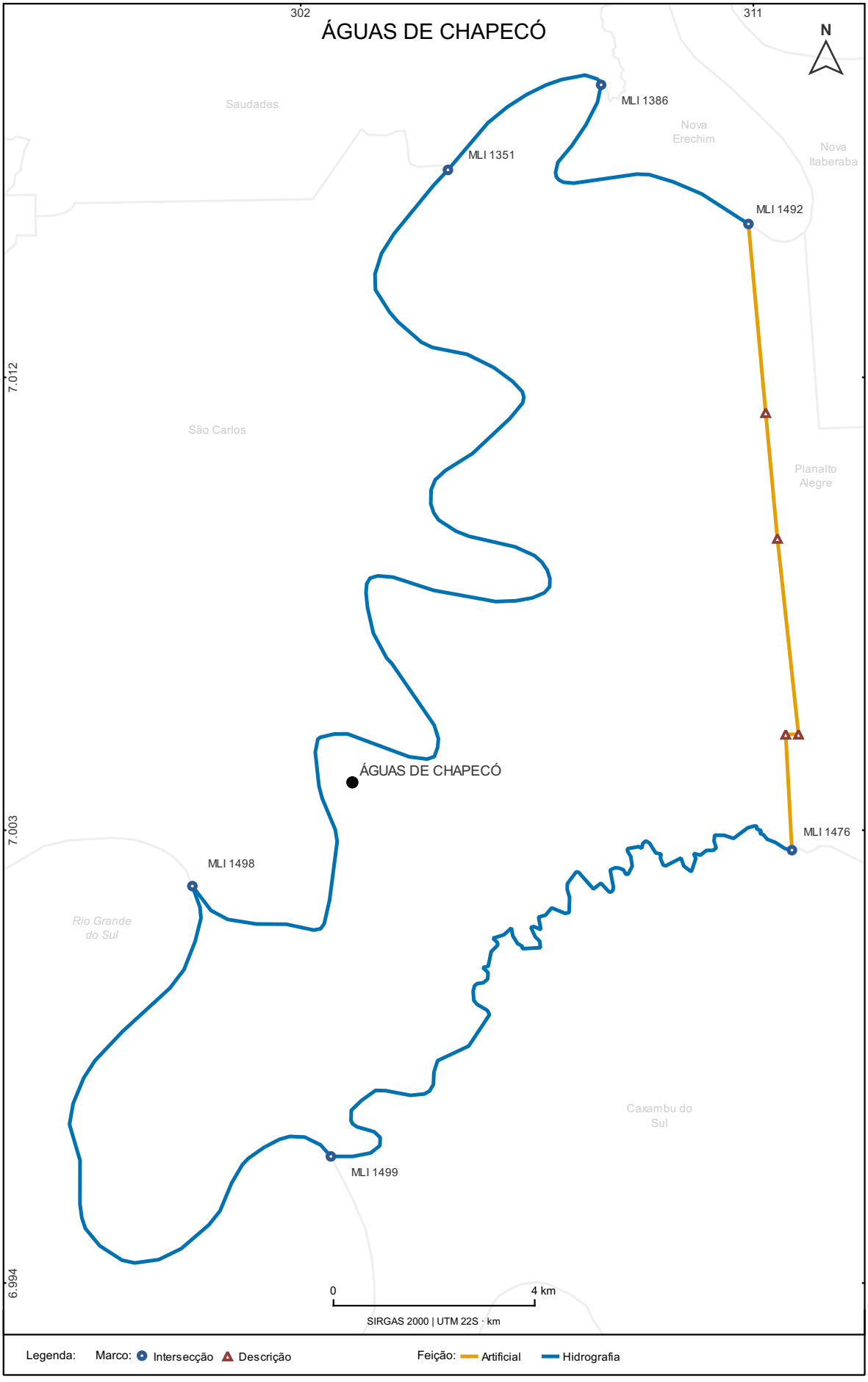

Secretaria de Estado do Planejamento | Diretoria de Inteligência Territorial | 2026

Pág. 16 de 713 - Documento assinado digitalmente. Para conferência, acesse o site https://portal.sgpe.sea.sc.gov.br/portal-externo e informe o processo SEPLAN 00000395/2026 e o código 662JCM1T.

ÁGUAS FRIAS

Nº	Marco	Lat. / Long.	UTM (N / E)	Feição Marco	Feição Trecho	Trecho	Confrontante
1	MLI 1486	26°50'47,133"S 52°55'8,513"O	N 7029131,933 E 309323,728	Foz	Curso D'água	Afluente da margem esquerda do rio Burro Branco	União do Oeste
2	MLF 3834	26°49'39,718"S 52°54'28,832"O	N 7031223,202 E 310387,968	Nascente	Divisor de Águas	Entre os afluentes da margem direita do rio Santo Antônio do Pinhal e margem esquerda do rio Burro Branco, de um lado, e córregos Tarumã, do Meio e Tarumãzinho, do outro	União do Oeste
3	MLD 7043	26°49'21,409"S 52°53'42,714"O	N 7031805,753 E 311652,891	Cota Altimétrica	Divisor de Águas	Entre os afluentes da margem direita do rio Santo Antônio do Pinhal e margem esquerda do rio Burro Branco, de um lado, e Córregos Tarumã, do Meio e Tarumãzinho, do outro (556,33 m)	União do Oeste
4	MLD 7041	26°47'49,880"S 52°52'36,208"O	N 7034649,903 E 313447,629	Cota Altimétrica	Divisor de Águas	Entre os afluentes da margem direita do rio Santo Antônio do Pinhal e margem esquerda do rio Burro Branco, de um lado, e Córregos Tarumã, do Meio e Tarumãzinho, do outro (656,46 m)	União do Oeste
5	MLD 7044	26°48'33,009"S 52°51'17,575"O	N 7033354,493 E 315638,662	Cota Altimétrica	Divisor de Águas	Entre os afluentes da margem direita do rio Santo Antônio do Pinhal e margem esquerda do rio Burro Branco, de um lado, e Córregos Tarumã, do Meio e Tarumãzinho, do outro (602,26 m)	União do Oeste
6	MLF 3830	26°50'8,501"S 52°50'2,438"O	N 7030445,850 E 317756,031	Lotes Coloniais	Linha Seca e Reta	Linha Seca e Reta	União do Oeste
7	MLI 1484	26°49'51,974"S 52°48'16,181"O	N 7030996,527 E 320682,339	Divisor de Água	Divisor de Águas	Entre o Córrego Roncador e o rio Santo Antônio do Pinhal	Coronel Freitas
8	MLF 3843	26°50'12,138"S 52°48'17,600"O	N 7030375,420 E 320651,967	Nascente	Curso D'água	Afluente da margem direita do Córrego Roncador	Coronel Freitas
9	MLD 7042	26°51'13,160"S 52°47'50,420"O	N 7028508,121 E 321428,967	Foz	Curso D'água	Afluente da margem esquerda do Córrego Roncador	Coronel Freitas
10	MLF 3844	26°51'18,017"S 52°47'12,250"O	N 7028373,539 E 322484,701	Cota Altimétrica	Linha Seca e Reta	Linha Seca e Reta (458,95 m)	Coronel Freitas
11	MLF 3852	26°51'35,155"S 52°47'24,868"O	N 7027841,226 E 322143,842	Nascente	Curso D'água	Afluente da margem direita do rio Chapecó	Coronel Freitas
12	MLD 7167	26°52'6,903"S 52°47'5,051"O	N 7026871,898 E 322704,587	Foz	Curso D'água	Rio Chapecó	Coronel Freitas
13	MLI 1493	26°53'34,348"S 52°50'43,042"O	N 7024094,559 E 316727,245	Foz	Curso D'água	Rio Burro Branco	Nova Erechim
14	MLI 1474	26°51'41,614"S 52°54'20,408"O	N 7027475,243 E 310676,923	Curso D'água	Curso D'água	Rio Burro Branco	Pinhalzinho

Pág. 17 de 713 - Documento assinado digitalmente. Para conferência, acesse o site https://portal.sgpe.sea.sc.gov.br/portal-externo e informe o processo SEPLAN 00000395/2026 e o código 662JCM1T.

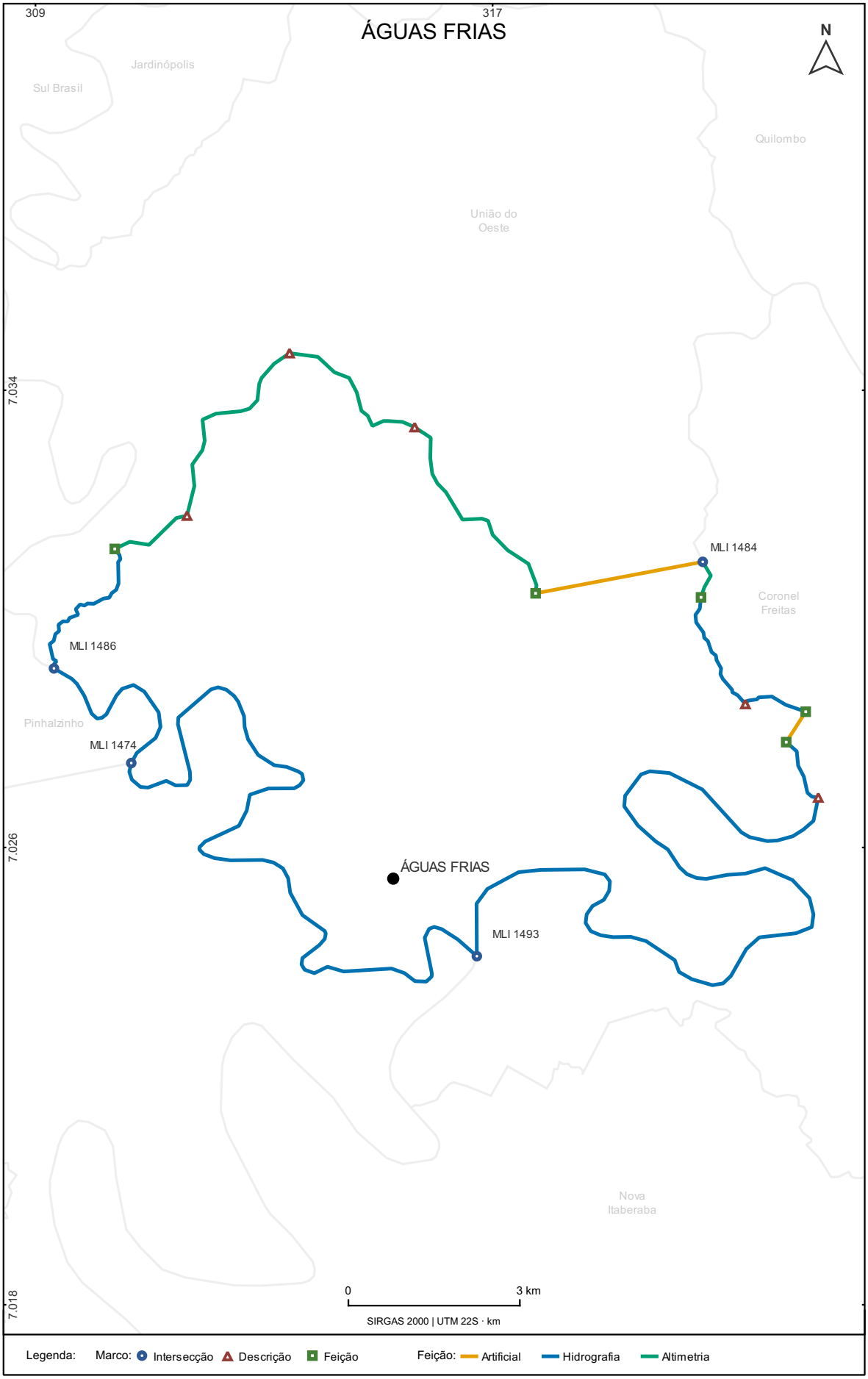

Secretaria de Estado do Planejamento | Diretoria de Inteligência Territorial | 2026

Pág. 18 de 713 - Documento assinado digitalmente. Para conferência, acesse o site https://portal.sgpe.sea.sc.gov.br/portal-externo e informe o processo SEPLAN 00000395/2026 e o código 662JCM1T.

ÁGUAS MORNAS

Nº	Marco	Lat. / Long.	UTM (N / E)	Feição Marco	Feição Trecho	Trecho	Confrontante
1	MLI 1331	27°37'34,989"S 48°56'59,382"O	N 6942504,942 E 702293,804	Marco de Limite	Linha Seca e Reta	Linha Seca e Reta	São Pedro de Alcântara
2	MLD 6664	27°37'33,750"S 48°55'3,886"O	N 6942490,108 E 705460,841	Marco de Limite	Linha Seca e Reta	Linha Seca e Reta	São Pedro de Alcântara
3	MLD 6665	27°37'32,564"S 48°53'22,988"O	N 6942479,638 E 708227,698	Topo de Morro	Linha Seca e Reta	Linha Seca e Reta	São Pedro de Alcântara
4	MLI 1297	27°37'30,610"S 48°50'40,683"O	N 6942462,961 E 712678,567	Cota Altimétrica	Divisor de Águas	Morro Grande da Varginha (690,98 m)	Santo Amaro da Imperatriz
5	MLF 3528	27°37'37,208"S 48°50'41,811"O	N 6942260,408 E 712644,094	Nascente	Curso D'água	Rio das Imbiras	Santo Amaro da Imperatriz
6	MLD 6666	27°39'35,809"S 48°51'47,137"O	N 6938640,790 E 710789,910	Foz	Curso D'água	Rio das Forquilhas ou Caldas do Norte do Norte	Santo Amaro da Imperatriz
7	MLD 6667	27°42'18,326"S 48°48'16,771"O	N 6933536,890 E 716466,571	Foz	Curso D'água	Rio Cubatão	Santo Amaro da Imperatriz
8	MLD 6668	27°43'6,413"S 48°52'5,960"O	N 6932166,984 E 710161,880	Foz	Curso D'água	RIbeirão Vermelho	Santo Amaro da Imperatriz
9	MLF 3479	27°47'27,615"S 48°52'58,399"O	N 6924151,518 E 708586,980	Nascente	Divisor de Águas	Entre os rios dos Porcos e Vargem do Braço	Santo Amaro da Imperatriz
10	MLI 1323	27°48'51,658"S 48°53'1,230"O	N 6921565,836 E 708464,906	Cota Altimétrica	Divisor de Águas	Entre os rios Cubatão e Capivari (1271,10 m)	São Bonifácio
11	MLI 1328	27°52'24,528"S 49°0'34,514"O	N 6915221,096 E 695952,861	Cota Altimétrica	Divisor de Águas	Serra do rio Novo ou do Gravatá (985,19 m)	Anitápolis
12	MLI 1325	27°46'17,480"S 49°1'49,664"O	N 6926552,212 E 694078,620	Cota Altimétrica	Divisor de Águas	Entre os rios das Antas, de um lado, e Cubatão e das Forquilhas ou Caldas do Norte (1139,50 m)	Rancho Queimado
13	MLI 1324	27°38'4,044"S 48°58'11,544"O	N 6941643,284 E 700300,748	Marco de Limite	Divisor de Águas	Entre os rios dos Mundéus e das Forquilhas ou Caldas do Norte do Norte	Angelina

Pág. 19 de 713 - Documento assinado digitalmente. Para conferência, acesse o site https://portal.sgpe.sea.sc.gov.br/portal-externo e informe o processo SEPLAN 00000395/2026 e o código 662JCM1T.

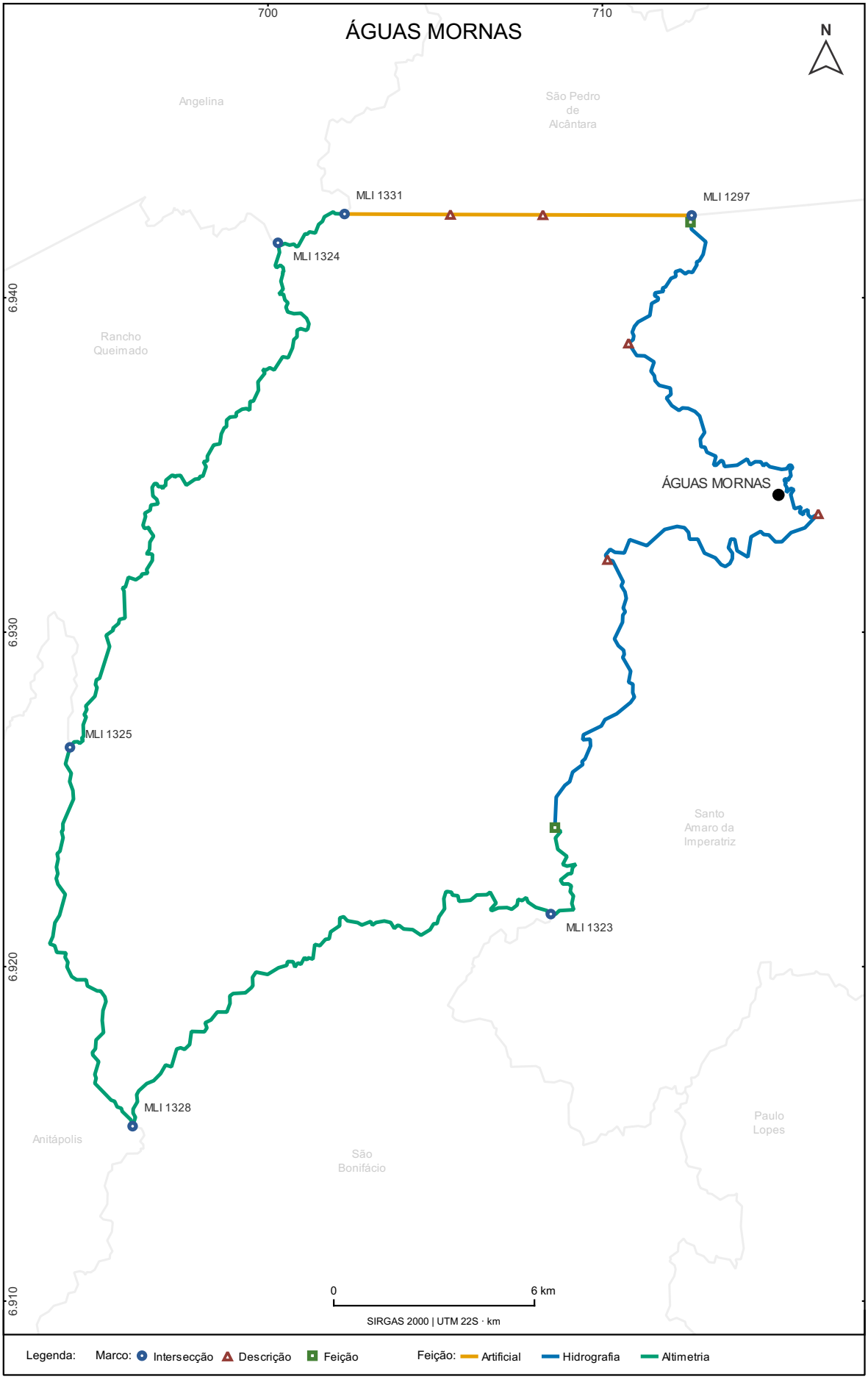

Secretaria de Estado do Planejamento | Diretoria de Inteligência Territorial | 2026

Pág. 20 de 713 - Documento assinado digitalmente. Para conferência, acesse o site https://portal.sgpe.sea.sc.gov.br/portal-externo e informe o processo SEPLAN 00000395/2026 e o código 662JCM1T.

ALFREDO WAGNER

Nº	Marco	Lat. / Long.	UTM (N / E)	Feição Marco	Feição Trecho	Trecho	Confrontante
1	MLI 1131	27°33'56,796"S 49°28'22,534"O	N 6949967,431 E 650753,587	Foz	Curso D'água	Rio Itajaí do Sul	Ituporanga
2	MLD 6290	27°34'37,151"S 49°27'7,670"O	N 6948699,984 E 652791,282	Foz	Curso D'água	Alto rio Engano	Ituporanga
3	MLI 1132	27°34'0,642"S 49°24'56,394"O	N 6949777,996 E 656405,749	Foz	Curso D'água	Rio Engano - Alto rio Engano	Imbuia
4	MLI 1101	27°35'1,038"S 49°18'4,479"O	N 6947769,382 E 667677,689	Cota Altimétrica	Divisor de Águas	Entre os rios Alto Braço, de um lado, e Adaga e Itajaí do Sul, do outro (1057,30 m)	Leoberto Leal
5	MLI 1326	27°38'48,826"S 49°12'4,566"O	N 6940619,006 E 677445,689	Nascente	Divisor de Águas	Serra dos Faxinais	Rancho Queimado
6	MLI 1320	27°44'36,727"S 49°9'24,097"O	N 6929846,234 E 681683,702	Cota Altimétrica	Divisor de Águas	Entre a Serra dos Faxinais e da Serra da Boa Vista (1207,60 m)	Anitápolis
7	MLI 1164	27°52'22,655"S 49°16'56,031"O	N 6915685,030 E 669107,434	Nascente	Divisor de Águas	Entre os rios Itajaí do Sul, de um lado e, Matador e Barro Branco, do outro	Bom Retiro
8	MLF 3281	27°41'24,668"S 49°28'7,607"O	N 6936178,884 E 650992,130	Cota Altimétrica	Curso D'água	Rio Inferninho (829,08 m)	Bom Retiro
9	MLD 7325	27°40'49,641"S 49°28'44,048"O	N 6937269,218 E 650007,105	Foz	Curso D'água	Rio Barro Branco	Bom Retiro
10	MLI 1133	27°36'2,607"S 49°30'23,826"O	N 6946136,167 E 647380,300	Foz	Curso D'água	rio do Meio	Chapadão do Lageado

Pág. 21 de 713 - Documento assinado digitalmente. Para conferência, acesse o site https://portal.sgpe.sea.sc.gov.br/portal-externo e informe o processo SEPLAN 00000395/2026 e o código 662JCM1T.

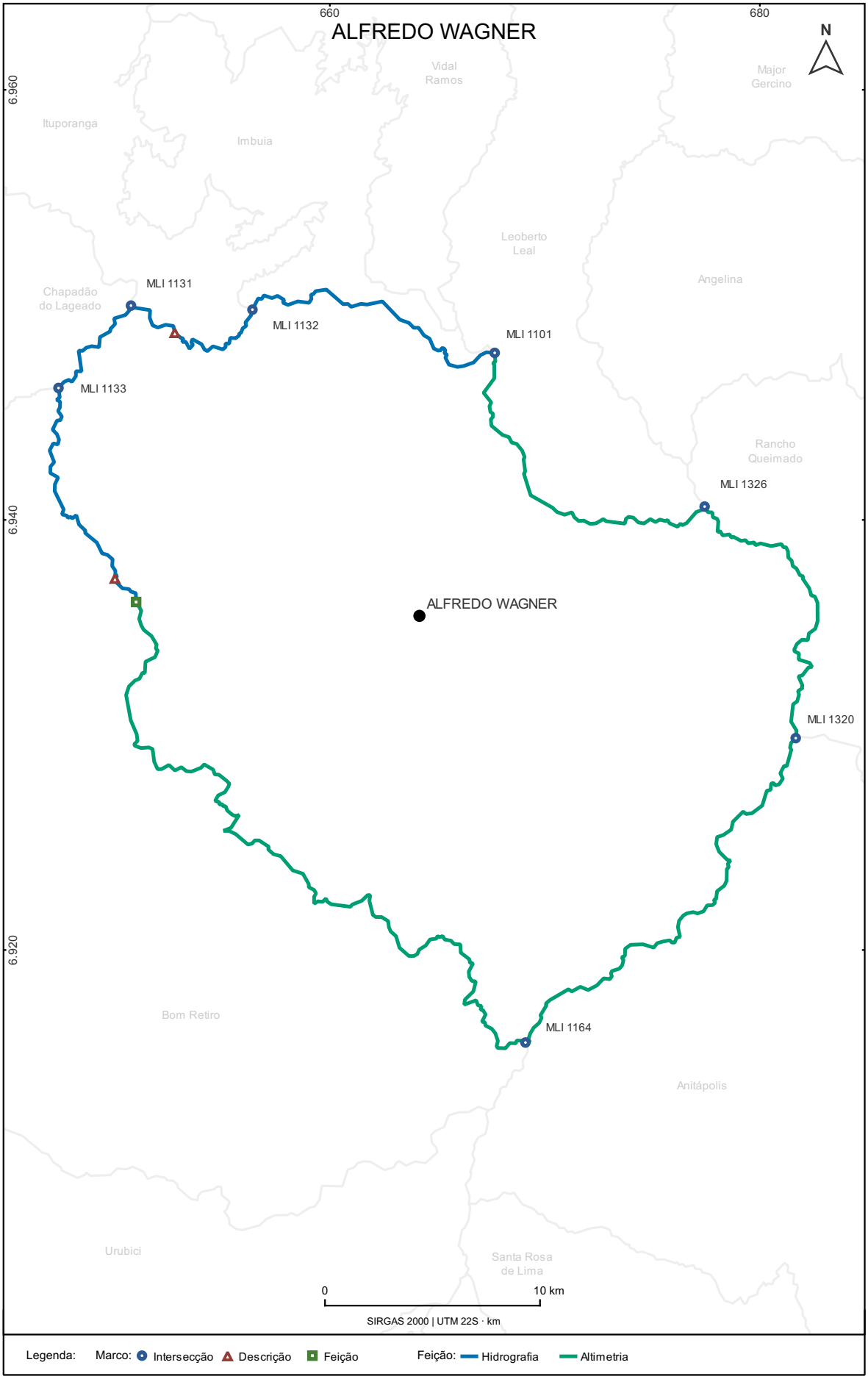

Secretaria de Estado do Planejamento | Diretoria de Inteligência Territorial | 2026

Pág. 22 de 713 - Documento assinado digitalmente. Para conferência, acesse o site https://portal.sgpe.sea.sc.gov.br/portal-externo e informe o processo SEPLAN 00000395/2026 e o código 662JCM1T.

ALTO BELA VISTA

Nº	Marco	Lat. / Long.	UTM (N / E)	Feição Marco	Feição Trecho	Trecho	Confrontante
1	MLI 1514	27°22'27,990"S 51°58'51,240"O	N 6971708,991 E 403001,480	Foz	Curso D'água	Rio Rancho Grande	Concórdia
2	MLI 1521	27°20'8,154"S 51°56'21,976"O	N 6976043,400 E 407069,363	Foz	Curso D'água	Lajeado Mirim	Peritiba
3	MLD 7109	27°21'33,023"S 51°55'19,910"O	N 6973444,679 E 408794,215	Nascente	Curso D'água	Lajeado Mirim	Peritiba
4	MLF 3901	27°21'42,168"S 51°55'23,443"O	N 6973162,560 E 408699,253	Lotes Coloniais	Lotes Coloniais	Divisa dos lotes 720 a 714 e 636, de um lado, e 759 a 753 e 635, do outro	Peritiba
5	MLF 3899	27°22'53,573"S 51°55'2,412"O	N 6970969,670 E 409293,210	Curso D'água	Curso D'água	Lajeado dos Veados	Peritiba
6	MLF 3900	27°22'58,889"S 51°55'7,869"O	N 6970804,993 E 409144,518	Curso D'água	Lotes Coloniais	Divisa do lote 580	Peritiba
7	MLD 7108	27°23'29,863"S 51°54'52,412"O	N 6969855,029 E 409576,083	Lotes Coloniais	Lotes Coloniais	Divisa dos lotes 590 a 595, de um lado, e 580 a 584, do outro	Peritiba
8	MLD 7107	27°23'20,804"S 51°54'4,548"O	N 6970143,359 E 410888,686	Lotes Coloniais	Lotes Coloniais	Divisa entre os lotes 584, de um lado, e 508 a 511	Peritiba
9	MLD 7106	27°23'41,433"S 51°54'19,130"O	N 6969505,691 E 410492,795	Lotes Coloniais	Lotes Coloniais	Divisa entre os lotes 512 e 511	Peritiba
10	MLF 3898	27°23'58,560"S 51°53'36,556"O	N 6968987,156 E 411665,842	Curso D'água	Curso D'água	Arroio do Mico	Peritiba
11	MLF 3897	27°24'2,000"S 51°53'49,668"O	N 6968878,690 E 411306,514	Curso D'água	Lotes Coloniais	Divisa do lote 170	Peritiba
12	MLD 7105	27°24'31,588"S 51°53'24,375"O	N 6967973,262 E 412007,644	Lotes Coloniais	Lotes Coloniais	Divisa entre os lotes 170, de um lado, e 172 e 171, do outro	Peritiba
13	MLD 7091	27°24'40,348"S 51°53'37,619"O	N 6967701,090 E 411645,891	Lotes Coloniais	Lotes Coloniais	Divisa entre os lotes 312, de um lado, e 170 e 169, do outro	Peritiba
14	MLD 7090	27°24'47,071"S 51°53'31,868"O	N 6967495,376 E 411805,302	Lotes Coloniais	Lotes Coloniais	Divisa entre os lotes 312 e 174	Peritiba
15	MLD 7089	27°24'54,597"S 51°53'29,833"O	N 6967264,196 E 411862,849	Lotes Coloniais	Lotes Coloniais	Divisa dos lotes 201 e 181	Peritiba
16	MLI 1522	27°25'33,402"S 51°52'54,470"O	N 6966077,069 E 412842,377	Curso D'água	Curso D'água	Arroio Trinta e Sete Passos	Ipira
17	MLD 7088	27°25'42,215"S 51°53'9,787"O	N 6965802,906 E 412423,753	Foz	Curso D'água	Rio Peixe	Ipira
18	MLI 1504	27°26'58,673"S 51°52'11,894"O	N 6963461,470 E 414029,727	Foz	Curso D'água	Sanga Norte	Piratuba
19	MLF 3885	27°27'50,747"S 51°51'47,672"O	N 6961863,757 E 414705,794	Nascente	Linha Seca e Reta	Linha Seca e Reta	Piratuba
20	MLF 3886	27°28'2,517"S 51°51'48,685"O	N 6961501,406 E 414680,496	Nascente	Curso D'água	Sanga Sul	Piratuba
21	MLI 1515	27°28'30,364"S 51°51'28,102"O	N 6960648,438 E 415251,367	Foz	Curso D'água	Rio Uruguai	Rio Grande do Sul

Pág. 23 de 713 - Documento assinado digitalmente. Para conferência, acesse o site https://portal.sgpe.sea.sc.gov.br/portal-externo e informe o processo SEPLAN 00000395/2026 e o código 662JCM1T.

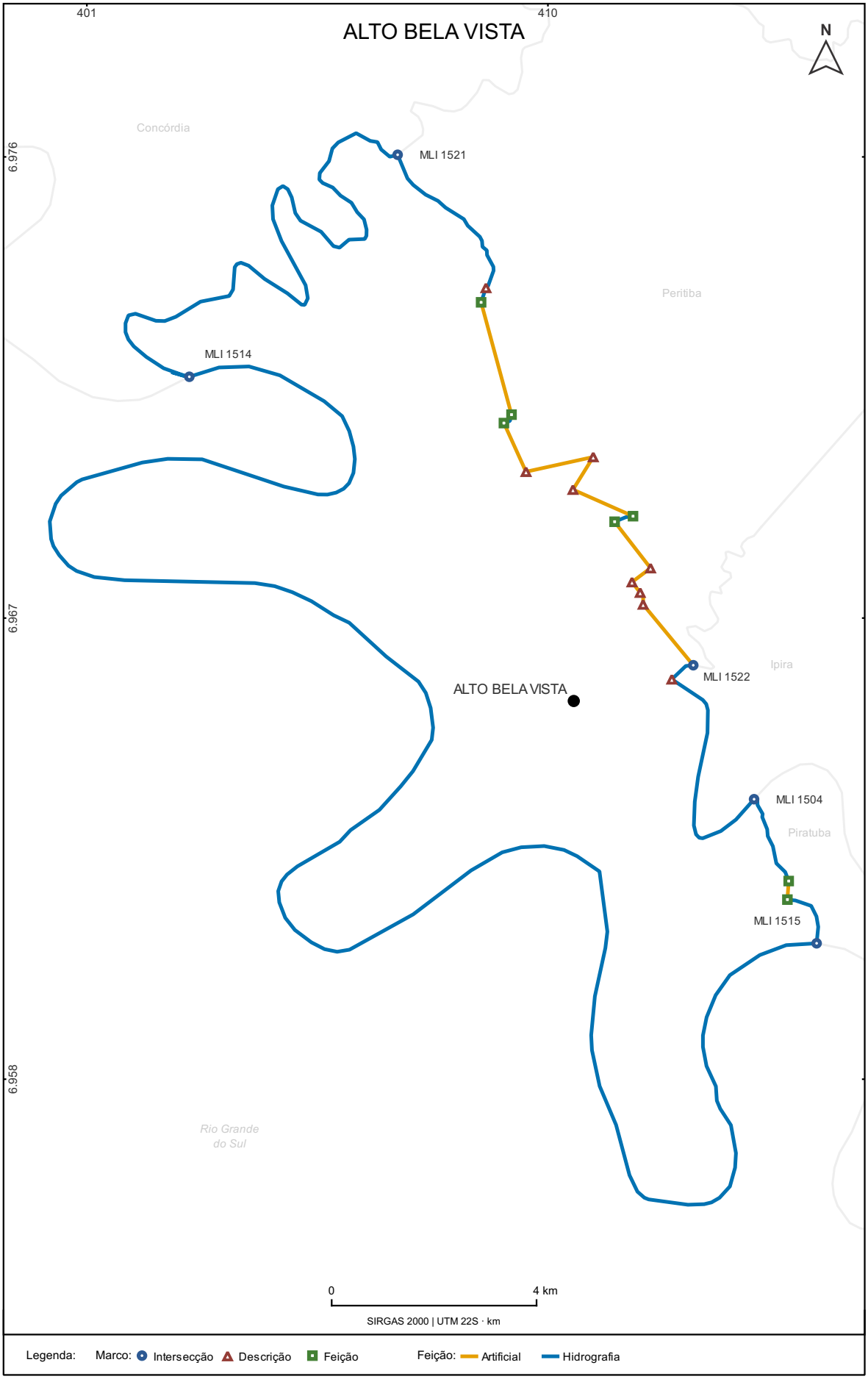

Secretaria de Estado do Planejamento | Diretoria de Inteligência Territorial | 2026

Pág. 24 de 713 - Documento assinado digitalmente. Para conferência, acesse o site https://portal.sgpe.sea.sc.gov.br/portal-externo e informe o processo SEPLAN 00000395/2026 e o código 662JCM1T.

ANCHIETA

Nº	Marco	Lat. / Long.	UTM (N / E)	Feição Marco	Feição Trecho	Trecho	Confrontante
1	MLI 1411	26°31'6,146"S 53°24'25,939"O	N 7064656,676 E 260116,888	Foz	Curso D'água	Rio Capetinga	Palma Sola
2	MLI 1363	26°27'7,108"S 53°17'0,129"O	N 7072239,765 E 272330,668	Foz	Curso D'água	Lajeado Araçá	Campo Erê
3	MLD 6821	26°26'51,202"S 53°14'44,227"O	N 7072795,651 E 276087,321	Foz	Curso D'água	Sanga Camargo	Campo Erê
4	MLF 3635	26°27'33,496"S 53°14'16,137"O	N 7071507,474 E 276888,222	Nascente	Linha Seca e Reta	Linha Seca e Reta	Campo Erê
5	MLF 3634	26°27'38,060"S 53°14'12,857"O	N 7071368,603 E 276981,535	Nascente	Curso D'água	Lajeado Monjolo	Campo Erê
6	MLD 6820	26°30'49,784"S 53°14'39,013"O	N 7065454,967 E 276360,094	Foz	Curso D'água	Rio Sargento	Campo Erê
7	MLI 1385	26°32'35,719"S 53°14'19,470"O	N 7062203,890 E 276958,172	Curso D'água	Lotes Coloniais	Lotes Coloniais	Romelândia
8	MLD 6819	26°33'0,909"S 53°15'32,202"O	N 7061393,233 E 274958,372	Lotes Coloniais	Lotes Coloniais	Lotes Coloniais	Romelândia
9	MLD 6818	26°34'8,660"S 53°15'14,835"O	N 7059316,403 E 275475,821	Curso D'água	Lotes Coloniais	Lotes Coloniais	Romelândia
10	MLD 6822	26°34'1,210"S 53°15'46,911"O	N 7059530,055 E 274584,010	Lotes Coloniais	Lotes Coloniais	Lotes Coloniais	Romelândia
11	MLD 6817	26°33'54,296"S 53°16'30,694"O	N 7059721,381 E 273368,415	Lotes Coloniais	Lotes Coloniais	Divisa entre o bloco 20 e o lote 54	Romelândia
12	MLF 3936	26°34'31,053"S 53°16'20,767"O	N 7058594,918 E 273663,260	Lotes Coloniais	Travessão	Travessão blocos 19 e 20	Romelândia
13	MLD 6815	26°34'53,548"S 53°18'10,405"O	N 7057848,297 E 270641,387	Travessão	Travessão	Travessão lote 182 e o bloco 19	Romelândia
14	MLD 6814	26°35'0,699"S 53°18'8,583"O	N 7057629,097 E 270695,768	Lotes Coloniais	Travessão	Travessão que separa os lotes 174, 170 a 164, de um lado, e 175 a 182, do outro	Romelândia
15	MLF 3636	26°35'25,629"S 53°20'2,596"O	N 7056804,588 E 267554,557	Foz	Curso D'água	Sanga da Saudade	Romelândia
16	MLF 3633	26°35'6,986"S 53°20'41,285"O	N 7057358,842 E 266473,384	Curso D'água	Lotes Coloniais	Divisa dos lotes 115, 121, 152, 153, 200 e 199, de um lado, e 236 a 246 e 274, do outro	Romelândia
17	MLI 1384	26°37'15,342"S 53°23'29,608"O	N 7053321,728 E 261889,052	Lotes Coloniais	Lotes Coloniais	Afluente Lajeado Araçá	Barra Bonita
18	MLF 3995	26°36'59,817"S 53°23'48,006"O	N 7053790,054 E 261371,090	Lotes Coloniais	Curso D'água	Lajeado Araçá	Barra Bonita
19	MLF 3659	26°36'55,510"S 53°23'52,194"O	N 7053920,448 E 261252,736	Curso D'água	Travessão	Lotes 86 e 139	Barra Bonita
20	MLF 3996	26°36'32,345"S 53°24'12,200"O	N 7054623,101 E 260685,812	Lotes Coloniais	Lotes Coloniais	Lotes 154 a 149, de um lado, e 138 a 147, do outro	Barra Bonita
21	MLF 3997	26°35'27,669"S 53°23'43,197"O	N 7056628,954 E 261451,010	Lotes Coloniais	Travessão	Lotes 149 e 194	Barra Bonita
22	MLF 3660	26°35'15,976"S 53°24'19,882"O	N 7056969,835 E 260429,035	Lotes Coloniais	Curso D'água	Lotes 196 e 195	Barra Bonita
23	MLF 3661	26°35'17,760"S 53°24'22,655"O	N 7056913,462 E 260353,320	Curso D'água	Travessão	Lotes 196 e 212	Barra Bonita
24	MLD 6840	26°35'6,157"S 53°24'45,113"O	N 7057258,921 E 259725,084	Lotes Coloniais	Travessão	Lotes 211 a 206 e 202, de um lado, e 197 a 198 e 201, do outro	Barra Bonita

Pág. 25 de 713 - Documento assinado digitalmente. Para conferência, acesse o site https://portal.sgpe.sea.sc.gov.br/portal-externo e informe o processo SEPLAN 00000395/2026 e o código 662JCM1T.

Nº	Marco	Lat. / Long.	UTM (N / E)	Feição Marco	Feição Trecho	Trecho	Confrontante
25	MLI 1390	26°36'12,511"S 53°25'28,568"O	N 7055193,724 E 258561,177	Lotes Coloniais	Curso D'água	Rio das Antas	Guaraciaba
26	MLI 1391	26°32'53,773"S 53°27'31,535"O	N 7061246,261 E 255041,036	Foz	Curso D'água	Rio das Antas	São José do Cedro

Pág. 26 de 713 - Documento assinado digitalmente. Para conferência, acesse o site https://portal.sgpe.sea.sc.gov.br/portal-externo e informe o processo SEPLAN 00000395/2026 e o código 662JCM1T.

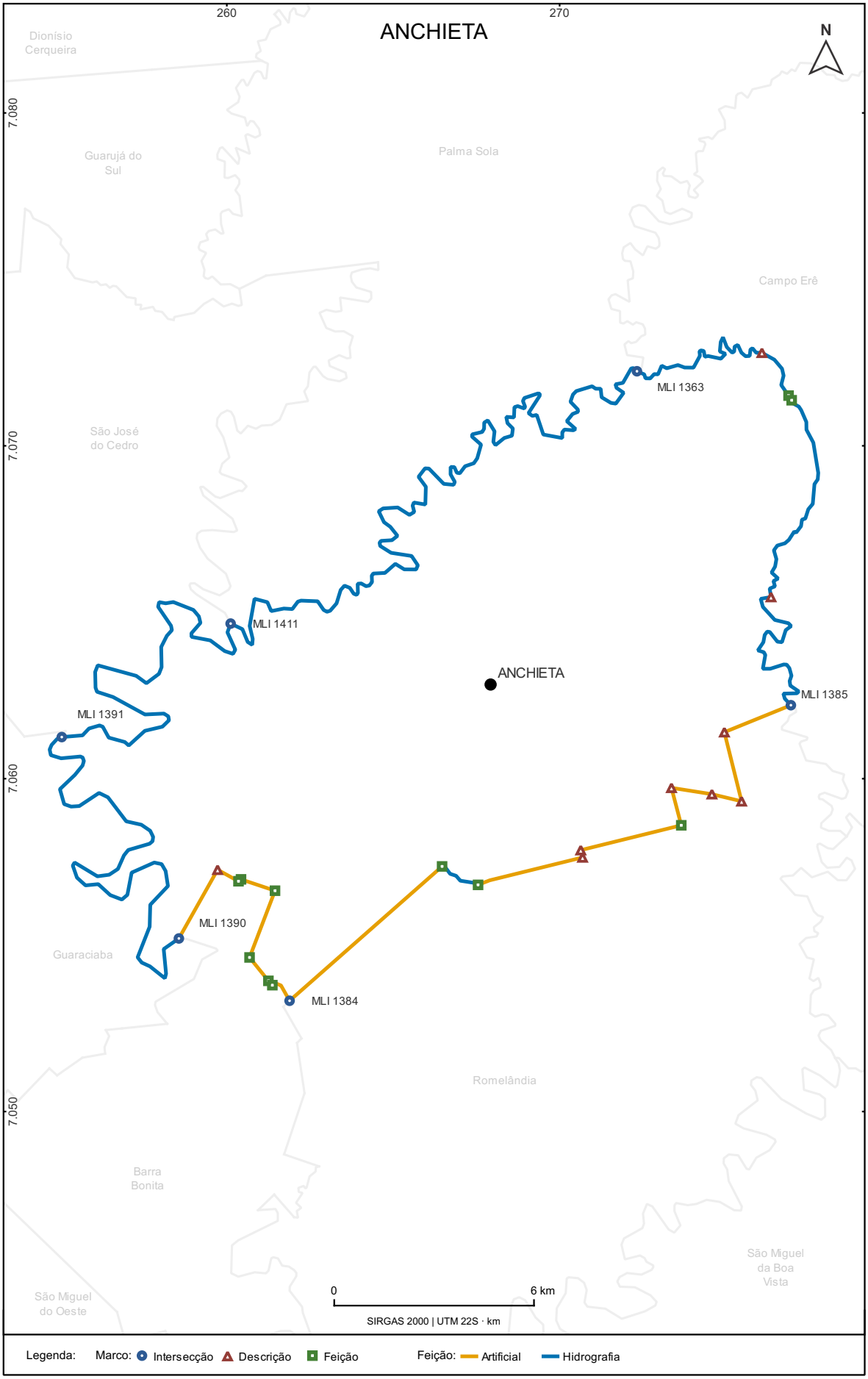

Secretaria de Estado do Planejamento | Diretoria de Inteligência Territorial | 2026

Pág. 27 de 713 - Documento assinado digitalmente. Para conferência, acesse o site https://portal.sgpe.sea.sc.gov.br/portal-externo e informe o processo SEPLAN 00000395/2026 e o código 662JCM1T.

ANGELINA

Nº	Marco	Lat. / Long.	UTM (N / E)	Feição Marco	Feição Trecho	Trecho	Confrontante
1	MLI 1319	27°29'29,351"S 49°13'23,273"O	N 6957869,487 E 675535,724	Cota Altimétrica	Divisor de Águas	Entre os rios Cará, Verde e da Parada (963,81 m)	Major Gercino
2	MLF 3518	27°27'2,422"S 48°59'7,524"O	N 6962033,021 E 699097,403	Nascente	Linha Seca e Reta	Linha Seca e Reta	Major Gercino
3	MLF 3519	27°27'17,922"S 48°58'20,068"O	N 6961534,740 E 700392,708	Foz	Curso D'água	Arroio Fagundes	Major Gercino
4	MLF 3520	27°26'55,117"S 48°57'15,043"O	N 6962207,393 E 702189,718	Nascente	Linha Seca e Reta	Linha Seca e Reta	Major Gercino
5	MLD 6717	27°27'12,493"S 48°57'13,906"O	N 6961672,034 E 702212,123	Cota Altimétrica	Linha Seca e Reta	Linha Seca e Reta (724,73 m)	Major Gercino
6	MLI 1329	27°27'42,087"S 48°55'10,317"O	N 6960704,752 E 705590,448	Nascente	Divisor de Águas	Serra das Congonhas	Antônio Carlos
7	MLI 1330	27°33'25,650"S 48°55'13,998"O	N 6950131,474 E 705312,038	Divisor de Água	Divisor de Águas	Entre os rios das Congonhas e dos Mundéus, de um lado, e da Rocinha	São Pedro de Alcântara
8	MLI 1331	27°37'34,989"S 48°56'59,382"O	N 6942504,942 E 702293,804	Marco de Limite	Divisor de Águas	Entre os rios dos Mundéus e das Forquilhas ou Caldas do Norte do Norte	Águas Mornas
9	MLI 1324	27°38'4,044"S 48°58'11,544"O	N 6941643,284 E 700300,748	Marco de Limite	Divisor de Águas	Entre os rios Mundéus e das Forquilhas ou Caldas do Norte do Norte	Rancho Queimado
10	MLF 3517	27°37'44,578"S 48°58'52,503"O	N 6942260,854 E 699187,731	Nascente	Curso D'água	Afluente da margem direita do rio das Antas	Rancho Queimado
11	MLD 6716	27°37'58,706"S 48°59'18,239"O	N 6941837,530 E 698475,103	Foz	Curso D'água	Rio das Antas	Rancho Queimado
12	MLF 3516	27°37'48,528"S 48°59'22,117"O	N 6942152,531 E 698373,885	Foz	Linha Seca e Reta	Linha Seca e Reta	Rancho Queimado
13	MLD 6715	27°37'51,406"S 48°59'35,748"O	N 6942070,023 E 697998,759	Marco de Limite	Linha Seca e Reta	Linha Seca e Reta	Rancho Queimado
14	MLF 3515	27°37'34,204"S 48°59'48,080"O	N 6942604,988 E 697669,292	Foz	Curso D'água	rio das Antas	Rancho Queimado
15	MLF 3514	27°37'22,042"S 49°0'37,537"O	N 6943001,251 E 696319,456	Foz	Linha Seca e Reta	Linha Seca e Reta	Rancho Queimado
16	MLD 6714	27°38'56,120"S 49°3'52,902"O	N 6940190,668 E 690918,027	Foz	Linha Seca e Reta	Linha Seca e Reta	Rancho Queimado
17	MLD 6713	27°37'25,084"S 49°4'49,526"O	N 6943016,926 E 689409,601	Marco de Limite	Linha Seca e Reta	Linha Seca e Reta	Rancho Queimado
18	MLD 6712	27°35'9,094"S 49°5'19,983"O	N 6947215,516 E 688639,335	Nascente	Linha Seca e Reta	Linha Seca e Reta	Rancho Queimado
19	MLF 3513	27°36'2,224"S 49°7'41,666"O	N 6945639,674 E 684729,042	Nascente	Curso D'água	Córrego do Artulindo	Rancho Queimado
20	MLD 6711	27°34'55,495"S 49°8'16,769"O	N 6947708,012 E 683797,440	Foz	Curso D'água	Rio Quebra-Dentes	Rancho Queimado
21	MLD 6710	27°35'36,246"S 49°8'52,596"O	N 6946468,519 E 682796,114	Foz	Curso D'água	Afluente da margem esquerda do rio Quebra-Dentes	Rancho Queimado
22	MLF 3512	27°35'45,732"S 49°10'40,547"O	N 6946220,528 E 679831,622	Nascente	Divisor de Águas	Entre o Arroio do Cocho, de um lado, e rios Novo e Areia, do outro	Rancho Queimado
23	MLI 1327	27°37'45,719"S 49°12'34,830"O	N 6942573,369 E 676644,382	Nascente	Divisor de Águas	Entre o rio Alto Braço e afluentes do rio Engano	Leoberto Leal

Pág. 28 de 713 - Documento assinado digitalmente. Para conferência, acesse o site https://portal.sgpe.sea.sc.gov.br/portal-externo e informe o processo SEPLAN 00000395/2026 e o código 662JCM1T.

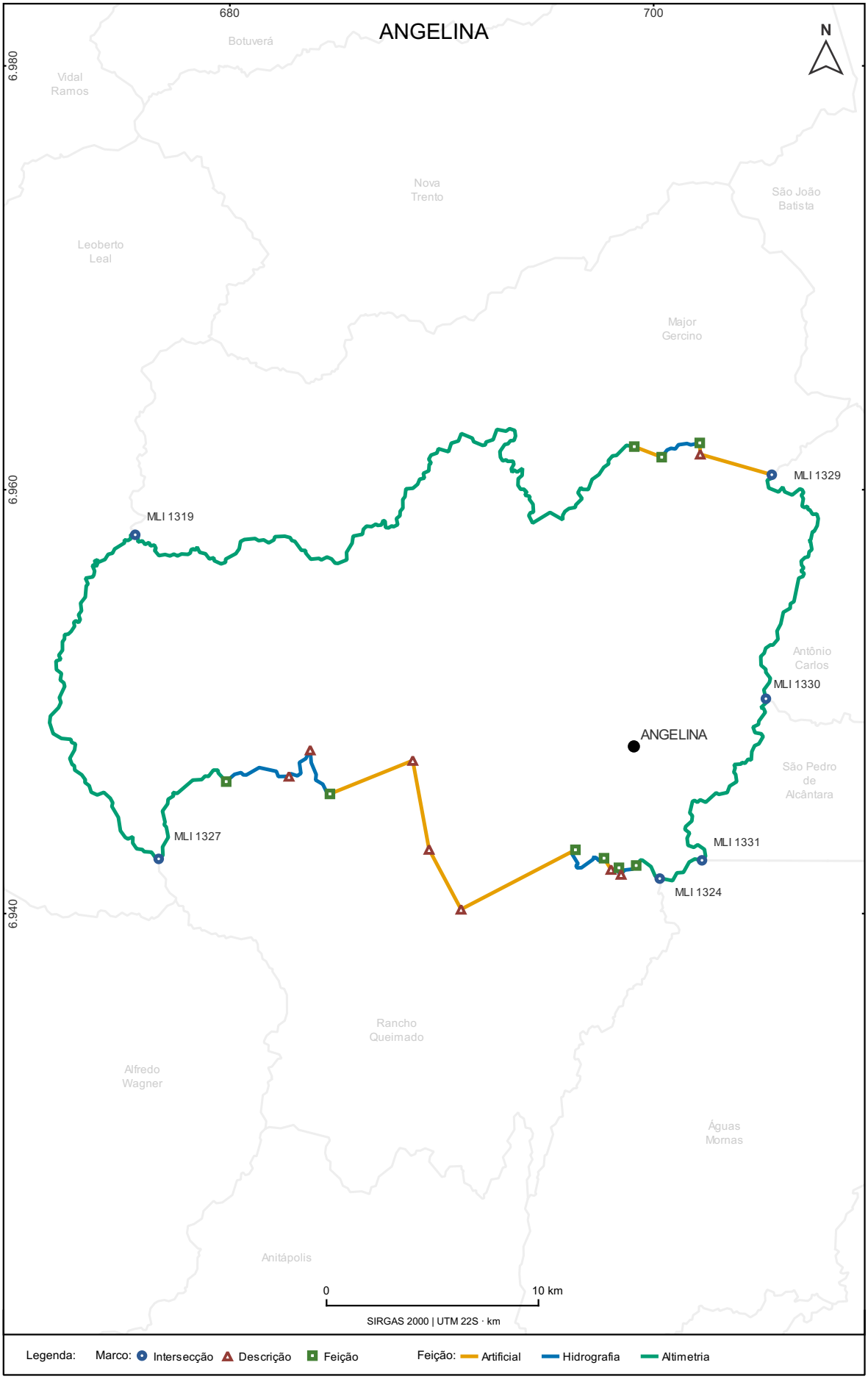

Secretaria de Estado do Planejamento | Diretoria de Inteligência Territorial | 2026

Pág. 29 de 713 - Documento assinado digitalmente. Para conferência, acesse o site https://portal.sgpe.sea.sc.gov.br/portal-externo e informe o processo SEPLAN 00000395/2026 e o código 662JCM1T.

ANITA GARIBALDI

Nº	Marco	Lat. / Long.	UTM (N / E)	Feição Marco	Feição Trecho	Trecho	Confrontante
1	MLI 1050	27°37'7,307"S 51°12'54,879"O	N 6945016,923 E 478762,596	Foz	Curso D'água	Rio Canoas	Campos Novos
2	MLI 1049	27°35'40,764"S 51°10'44,709"O	N 6947685,480 E 482326,360	Foz	Curso D'água	Rio Canoas	Abdon Batista
3	MLI 1063	27°38'44,614"S 50°57'32,044"O	N 6942040,669 E 504054,098	Foz	Curso D'água	Lajeado do Tigre	Cerro Negro
4	MLD 6347	27°41'37,230"S 50°54'49,893"O	N 6936727,103 E 508493,416	Foz	Curso D'água	Lajeado dos Dantel	Cerro Negro
5	MLF 3305	27°45'15,461"S 50°56'18,702"O	N 6930013,659 E 506057,701	Nascente	Divisor de Águas	Entre o Lajeado Sutil e rio dos Portões	Cerro Negro
6	MLD 6371	27°45'16,983"S 50°56'52,051"O	N 6929967,260 E 505144,791	Cota Altimétrica	Divisor de Águas	Entre o Lajeado Sutil e rio dos Portões (1012,50 m)	Cerro Negro
7	MLD 6338	27°45'2,476"S 50°57'35,975"O	N 6930414,075 E 503942,590	Cota Altimétrica	Divisor de Águas	Entre o Lajeado Sutil e rio dos Portões (995,42 m)	Cerro Negro
8	MLF 3273	27°45'0,012"S 50°57'52,369"O	N 6930490,020 E 503493,856	Nascente	Curso D'água	Lajeado Piurras	Cerro Negro
9	MLF 3272	27°46'53,795"S 50°57'30,852"O	N 6926988,779 E 504081,674	Foz	Linha Seca e Reta	Linha Seca e Reta	Cerro Negro
10	MLF 3304	27°49'3,318"S 50°56'11,885"O	N 6923002,419 E 506240,688	Cota Altimétrica	Curso D'água	Lajeado dos Nicolaus (998,24 m)	Cerro Negro
11	MLI 1185	27°52'3,194"S 51°3'10,746"O	N 6917468,090 E 494784,016	Foz	Curso D'água	Rio Pelotas	Rio Grande do Sul
12	MLI 1064	27°44'6,727"S 51°16'23,378"O	N 6932100,233 E 473076,741	Foz	Curso D'água	Lajeado dos Varelas	Celso Ramos
13	MLF 3092	27°43'24,255"S 51°13'19,437"O	N 6933417,213 E 478110,395	Nascente	Linha Seca e Reta	Linha Seca e Reta	Celso Ramos
14	MLF 3088	27°41'46,146"S 51°12'50,087"O	N 6936437,434 E 478908,809	Nascente	Curso D'água	Arroio dos Antunes	Celso Ramos
15	MLD 6068	27°39'27,997"S 51°11'37,532"O	N 6940691,502 E 480889,257	Foz	Curso D'água	Arroio dos Antunes	Celso Ramos

Pág. 30 de 713 - Documento assinado digitalmente. Para conferência, acesse o site https://portal.sgpe.sea.sc.gov.br/portal-externo e informe o processo SEPLAN 00000395/2026 e o código 662JCM1T.

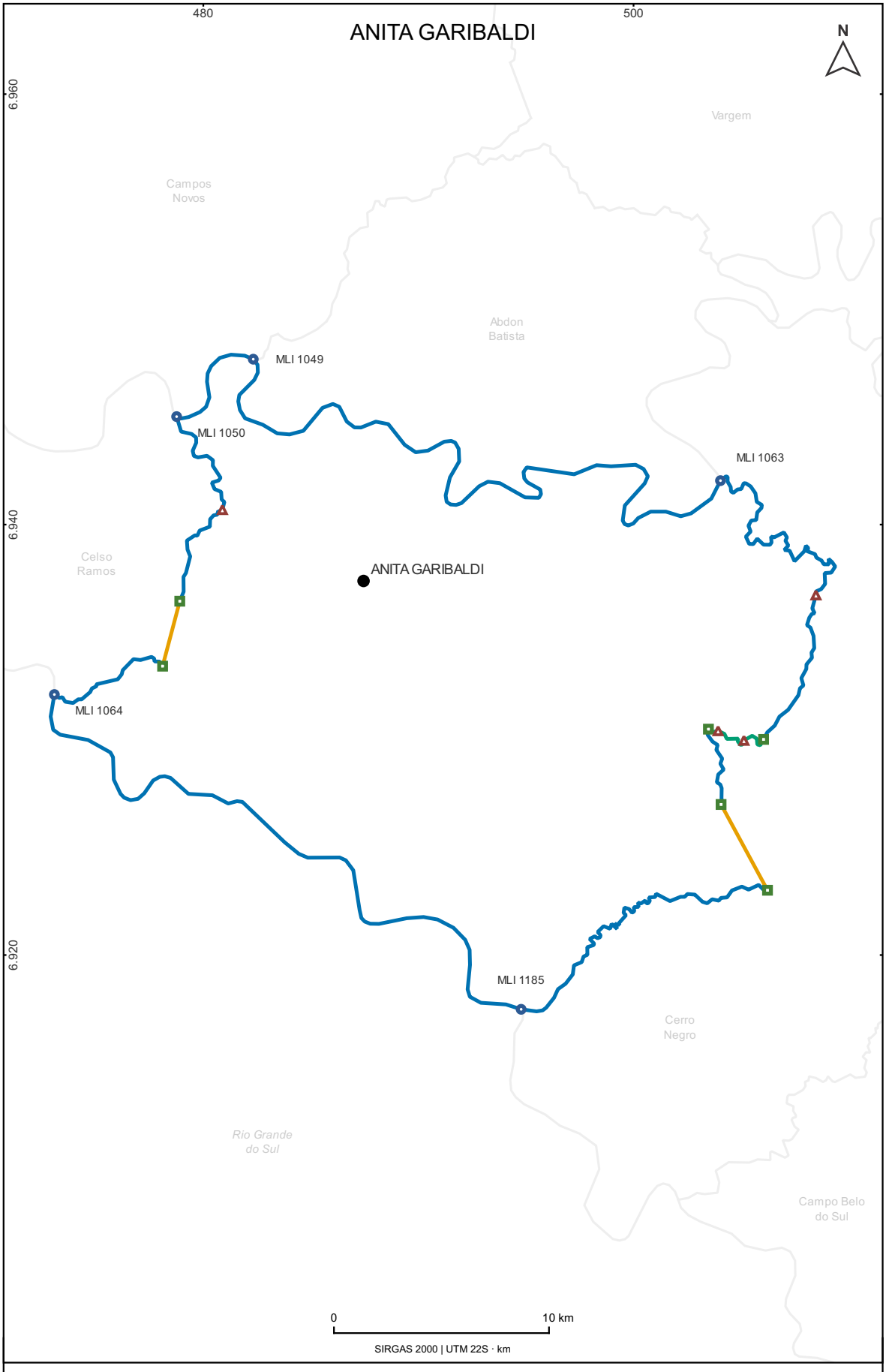

Secretaria de Estado do Planejamento | Diretoria de Inteligência Territorial | 2026

Pág. 31 de 713 - Documento assinado digitalmente. Para conferência, acesse o site https://portal.sgpe.sea.sc.gov.br/portal-externo e informe o processo SEPLAN 00000395/2026 e o código 662JCM1T.

ANITÁPOLIS

Nº	Marco	Lat. / Long.	UTM (N / E)	Feição Marco	Feição Trecho	Trecho	Confrontante
1	MLI 1320	27°44'36,727"S 49°9'24,097"O	N 6929846,234 E 681683,702	Cota Altimétrica	Divisor de Águas	Entre os rios Braço do Norte e Povoamento, de um lado, e rio das Antas e Bonito (1207,60 m)	Rancho Queimado
2	MLI 1325	27°46'17,480"S 49°1'49,664"O	N 6926552,212 E 694078,620	Cota Altimétrica	Divisor de Águas	Serra do rio Novo ou do Gravatá (1139,50 m)	Águas Mornas
3	MLI 1328	27°52'24,528"S 49°0'34,514"O	N 6915221,096 E 695952,861	Cota Altimétrica	Divisor de Águas	Entre Gravatá ou Rio Novo (985,19 m)	São Bonifácio
4	MLI 1228	27°59'24,464"S 49°3'8,205"O	N 6902362,761 E 691543,062	Nascente	Linha Seca e Reta	Linha Seca e Reta	Santa Rosa de Lima
5	MLF 3371	28°0'20,427"S 49°6'12,578"O	N 6900719,549 E 686478,671	Nascente	Curso D'água	Rio Felícia	Santa Rosa de Lima
6	MLD 6493	28°0'14,634"S 49°6'50,344"O	N 6900913,859 E 685449,715	Foz	Curso D'água	Rio Braço do Norte	Santa Rosa de Lima
7	MLD 6492	28°0'21,832"S 49°6'57,974"O	N 6900695,536 E 685237,834	Foz	Curso D'água	Rio do Sul	Santa Rosa de Lima
8	MLD 6494	28°0'6,823"S 49°7'28,004"O	N 6901170,138 E 684424,561	Foz	Curso D'água	Afluente do rio do Sul	Santa Rosa de Lima
9	MLF 3372	28°0'14,810"S 49°8'49,632"O	N 6900958,399 E 682190,797	Nascente	Divisor de Águas	Entre afluentes do rio do Meio e rio do Sul	Santa Rosa de Lima
10	MLF 3374	27°58'20,007"S 49°10'4,370"O	N 6904522,812 E 680202,090	Nascente	Curso D'água	Afluente do rio do Meio	Santa Rosa de Lima
11	MLD 6495	27°58'52,266"S 49°10'37,288"O	N 6903543,361 E 679287,725	Foz	Curso D'água	Rio do Meio	Santa Rosa de Lima
12	MLD 6496	27°58'43,588"S 49°10'44,056"O	N 6903813,222 E 679106,799	Foz	Curso D'água	Afluente do rio do Meio	Santa Rosa de Lima
13	MLF 3373	27°58'52,223"S 49°10'56,894"O	N 6903552,697 E 678752,034	Nascente	Divisor de Águas	Entre os rio Santo Antônio e rio Ladeira e rio do Meio	Santa Rosa de Lima
14	MLI 1168	27°56'27,429"S 49°18'28,231"O	N 6908186,455 E 666481,520	Nascente	Divisor de Águas	Serra Geral	Urubici
15	MLI 1163	27°54'5,906"S 49°17'57,204"O	N 6912530,508 E 667390,179	Cota Altimétrica	Divisor de Águas	Entre os rios Campo Novo do Sul e Caçador (1782,70 m)	Bom Retiro
16	MLI 1164	27°52'22,655"S 49°16'56,031"O	N 6915685,030 E 669107,434	Nascente	Divisor de Águas	Entre a Serra dos Faxinais e da Serra da Boa Vista	Alfredo Wagner

Pág. 32 de 713 - Documento assinado digitalmente. Para conferência, acesse o site https://portal.sgpe.sea.sc.gov.br/portal-externo e informe o processo SEPLAN 00000395/2026 e o código 662JCM1T.

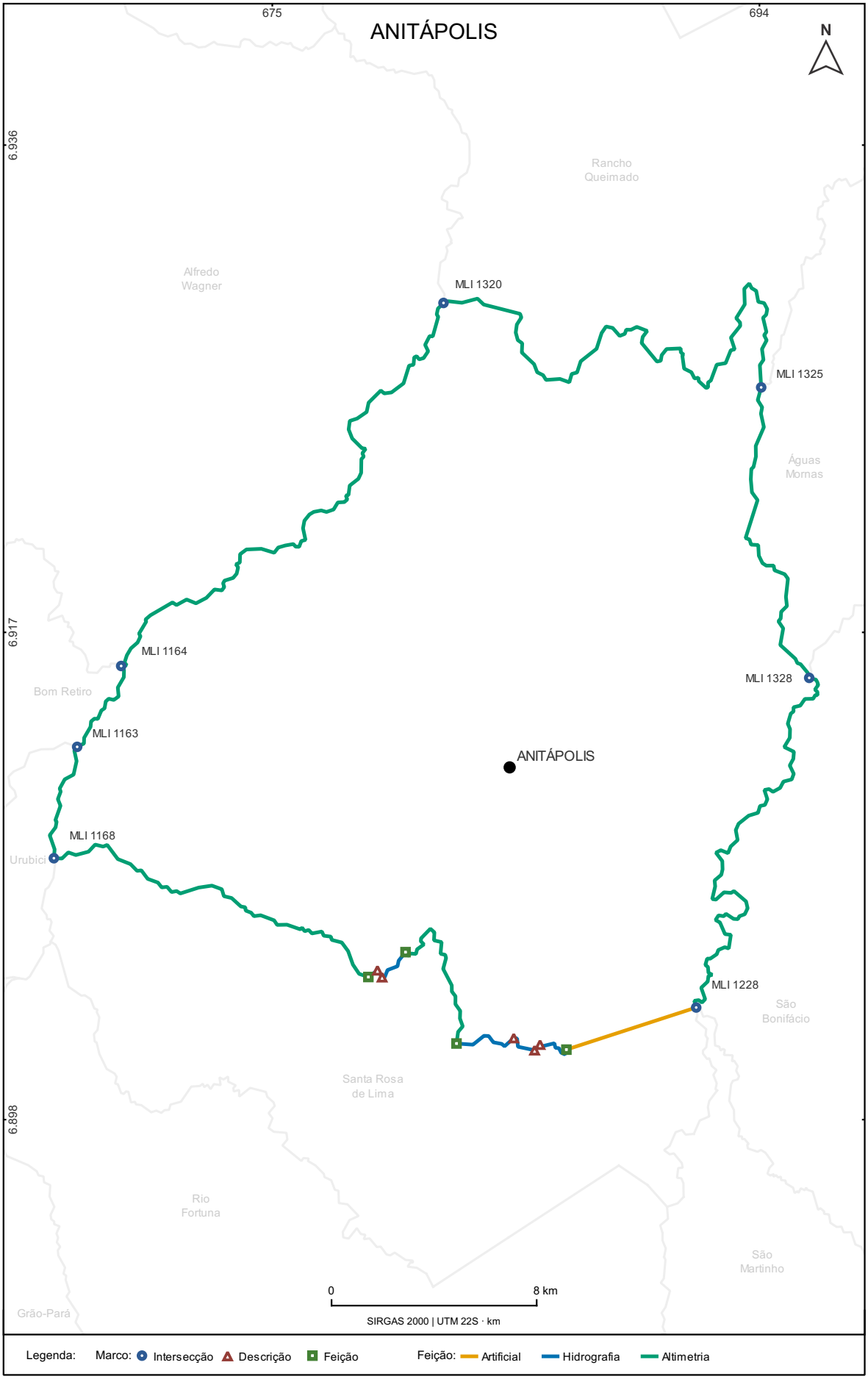

Secretaria de Estado do Planejamento | Diretoria de Inteligência Territorial | 2026

Pág. 33 de 713 - Documento assinado digitalmente. Para conferência, acesse o site https://portal.sgpe.sea.sc.gov.br/portal-externo e informe o processo SEPLAN 00000395/2026 e o código 662JCM1T.

ANTÔNIO CARLOS

Nº	Marco	Lat. / Long.	UTM (N / E)	Feição Marco	Feição Trecho	Trecho	Confrontante
1	MLI 1299	27°25'57,604"S 48°53'2,388"O	N 6963861,452 E 709157,786	Divisor de Água	Divisor de Águas	Serras do Macaco Branco e do Major	São João Batista
2	MLI 1298	27°23'47,546"S 48°50'6,664"O	N 6967781,691 E 714053,634	Divisor de Água	Divisor de Águas	Entre o rio Rachadel, de um lado, e afluentes da margem esquerda do rio Biguaçu, Rios Três Riachos e Inferninho, do outro, até encontrar o divisor de águas entre o Ribeirão Arataca e rios Inferninho, na serra do Macaco Branco	Biguaçu
3	MLD 6690	27°24'1,546"S 48°49'27,073"O	N 6967331,790 E 715133,822	Cota Altimétrica	Divisor de Águas	Entre o rio Rachadel, de um lado, e afluentes da margem esquerda do rio Biguaçu, Rios Três Riachos e Inferninho, do outro, até encontrar o divisor de águas entre o Ribeirão Arataca e rios Inferninho, na serra do Macaco Branco (808,31 m)	Biguaçu
4	MLD 6689	27°25'27,873"S 48°48'5,309"O	N 6964635,044 E 717333,163	Cota Altimétrica	Divisor de Águas	Entre o rio Rachadel, de um lado, e afluentes da margem esquerda do rio Biguaçu, Rios Três Riachos e Inferninho, do outro, até encontrar o divisor de águas entre o Ribeirão Arataca e rios Inferninho, na serra do Macaco Branco (554,33 m)	Biguaçu
5	MLD 6688	27°26'33,941"S 48°47'58,730"O	N 6962598,163 E 717477,875	Cota Altimétrica	Divisor de Águas	Entre o rio Rachadel, de um lado, e afluentes da margem esquerda do rio Biguaçu, Rios Três Riachos e Inferninho, do outro, até encontrar o divisor de águas entre o Ribeirão Arataca e rios Inferninho, na serra do Macaco Branco (526,70 m)	Biguaçu
6	MLD 6687	27°27'53,939"S 48°46'51,594"O	N 6960102,878 E 719277,640	Cota Altimétrica	Divisor de Águas	Entre o rio Rachadel, de um lado, e afluentes da margem esquerda do rio Biguaçu, Rios Três Riachos e Inferninho, do outro, até encontrar o divisor de águas entre o Ribeirão Arataca e rios Inferninho, na serra do Macaco Branco (591,39 m)	Biguaçu
7	MLD 6686	27°28'44,333"S 48°44'41,589"O	N 6958487,345 E 722819,073	Cota Altimétrica	Divisor de Águas	Entre o rio Rachadel, de um lado, e afluentes da margem esquerda do rio Biguaçu, Rios Três Riachos e Inferninho, do outro, até encontrar o divisor de águas entre o Ribeirão Arataca e rios Inferninho, na serra do Macaco Branco (209,17 m)	Biguaçu

Pág. 34 de 713 - Documento assinado digitalmente. Para conferência, acesse o site https://portal.sgpe.sea.sc.gov.br/portal-externo e informe o processo SEPLAN 00000395/2026 e o código 662JCM1T.

Nº	Marco	Lat. / Long.	UTM (N / E)	Feição Marco	Feição Trecho	Trecho	Confrontante
8	MLF 3497	27°29'53,253"S 48°45'11,152"O	N 6956380,548 E 721969,032	Topo de Morro	Linha Seca e Reta	Linha Seca e Reta	Biguaçu
9	MLF 3496	27°30'8,500"S 48°44'19,624"O	N 6955885,505 E 723374,898	Foz	Curso D'água	Ribeirão Vermelho	Biguaçu
10	MLD 6685	27°30'40,745"S 48°44'28,976"O	N 6954897,601 E 723100,126	Foz	Curso D'água	Afluente da margem direita do ribeirão Vermelho	Biguaçu
11	MLI 1314	27°32'12,931"S 48°43'23,372"O	N 6952026,907 E 724848,581	Nascente	Divisor de Águas	Entre os rios Biguaçu e Maruim	São José
12	MLI 1313	27°33'12,978"S 48°43'39,511"O	N 6950186,639 E 724371,809	Cota Altimétrica	Divisor de Águas	Serra de Santa Filomena e da Serra do Pai João (494,33 m)	São Pedro de Alcântara
13	MLI 1330	27°33'25,650"S 48°55'13,998"O	N 6950131,474 E 705312,038	Divisor de Água	Divisor de Águas	Serra das Congonhas	Angelina
14	MLI 1329	27°27'42,087"S 48°55'10,317"O	N 6960704,752 E 705590,448	Nascente	Divisor de Águas	Serra do Major	Major Gercino

Pág. 35 de 713 - Documento assinado digitalmente. Para conferência, acesse o site https://portal.sgpe.sea.sc.gov.br/portal-externo e informe o processo SEPLAN 00000395/2026 e o código 662JCM1T.

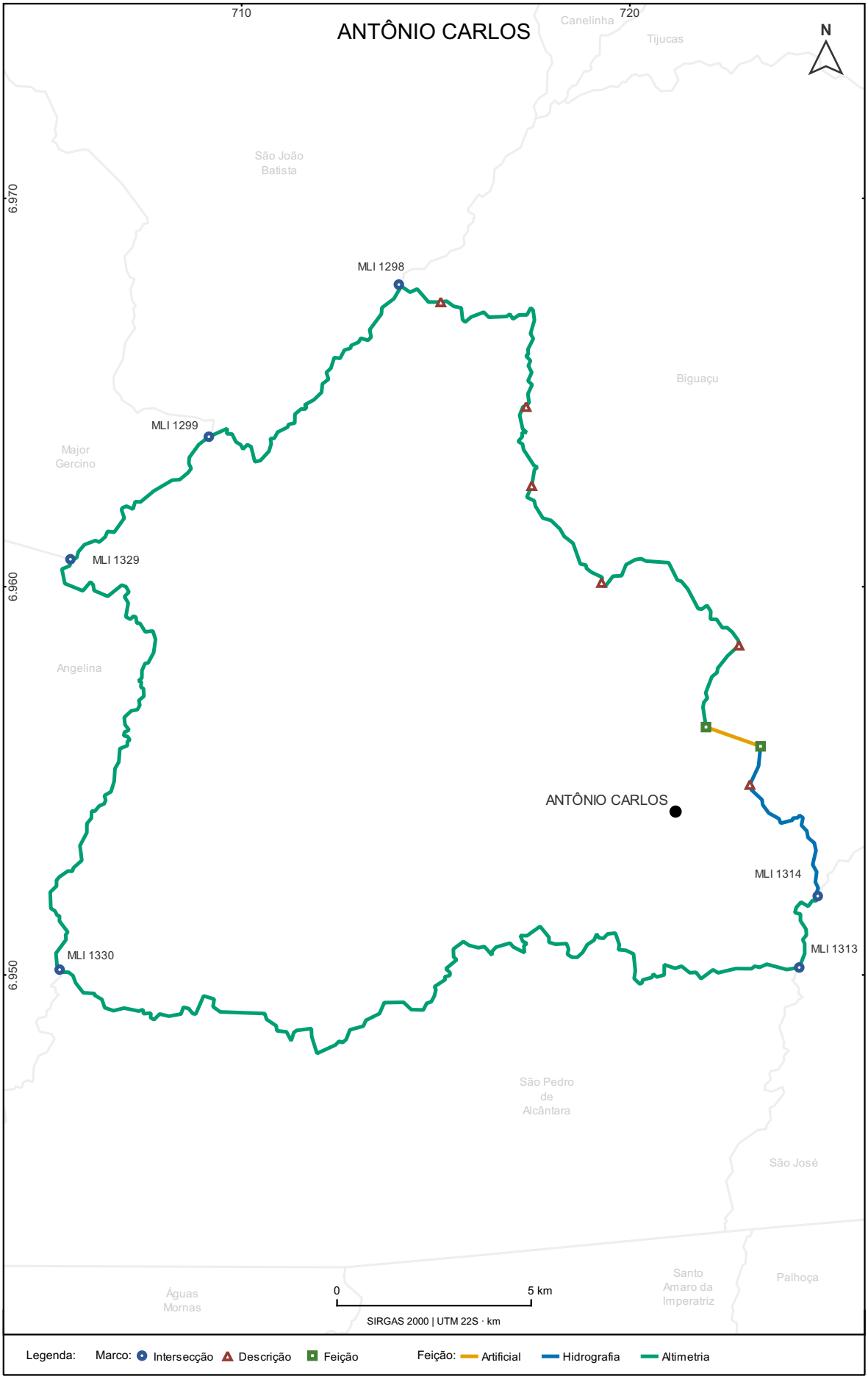

Secretaria de Estado do Planejamento | Diretoria de Inteligência Territorial | 2026

Pág. 36 de 713 - Documento assinado digitalmente. Para conferência, acesse o site https://portal.sgpe.sea.sc.gov.br/portal-externo e informe o processo SEPLAN 00000395/2026 e o código 662JCM1T.

APIÚNA

Nº	Marco	Lat. / Long.	UTM (N / E)	Feição Marco	Feição Trecho	Trecho	Confrontante
1	MLI 1150	27°0'18,917"S 49°28'10,385"O	N 7012061,720 E 651847,384	Cota Altimétrica	Divisor de Águas	Entre o Arroio Cambucava e os ribeirões Jacucaca e do Coxo, de um lado, e Arroio Fistorall e Ribeirão Guaricana (766,25 m)	Ascurra
2	MLF 4022	27°0'42,589"S 49°23'16,787"O	N 7011232,463 E 659930,988	Cota Altimétrica	Curso D'água	Ribeirão da Grota (334,74 m)	Ascurra
3	MLD 7319	27°0'47,013"S 49°22'33,739"O	N 7011081,102 E 661115,787	Foz	Curso D'água	Rio Itajaí-Açu	Ascurra
4	MLD 7320	26°58'55,542"S 49°22'28,031"O	N 7014509,457 E 661317,296	Foz	Curso D'água	Ribeirão da Cabra ou Santa Bárbara	Ascurra
5	MLF 4032	27°1'14,944"S 49°19'42,189"O	N 7010159,757 E 665832,868	Nascente	Linha Seca e Reta	Linha Seca e Reta	Ascurra
6	MLI 1584	27°1'18,406"S 49°19'3,505"O	N 7010039,034 E 666897,656	Foz	Curso D'água	Ribeirão Ilse	Indaial
7	MLF 4031	27°2'18,724"S 49°17'50,822"O	N 7008155,872 E 668875,836	Nascente	Divisor de Águas	Entre o rio Warnow Grande e seus afluentes da margem esquerda, de um lado, e os ribeirões Jundiá e do Bode ou São Luiz	Indaial
8	MLI 1141	27°9'48,800"S 49°13'13,769"O	N 6994199,011 E 676314,786	Divisor de Água	Divisor de Águas	Serra do Itajaí	Presidente Nereu
9	MLI 1134	27°15'19,592"S 49°26'49,546"O	N 6984317,437 E 653732,991	Marco de Limite	Divisor de Águas	serra Concórdia e do ribeirão São Jorge e rio Braço do Meio	Lontras
10	MLD 6298	27°13'52,084"S 49°27'42,249"O	N 6987028,317 E 652316,597	Cota Altimétrica	Divisor de Águas	da serra Concórdia e do ribeirão São Jorge e rio Braço do Meio (862,39 m)	Lontras
11	MLD 6299	27°11'14,733"S 49°26'24,014"O	N 6991844,008 E 654529,071	Cota Altimétrica	Divisor de Águas	Serra da Concórdia e do ribeirão São Jorge e rio Braço do Meio (889,15 m)	Lontras
12	MLD 6300	27°10'19,894"S 49°27'35,247"O	N 6993555,848 E 652589,490	Cota Altimétrica	Divisor de Águas	Entre afluentes da margem direita do rio Itajaí-Açu (846,59 m)	Lontras
13	MLD 6301	27°8'22,916"S 49°27'39,783"O	N 6997157,219 E 652508,791	Cota Altimétrica	Divisor de Águas	Entre afluentes da margem direita do rio Itajaí-Açu (616,47 m)	Lontras
14	MLD 6284	27°6'50,994"S 49°28'11,526"O	N 6999996,669 E 651669,295	Cota Altimétrica	Divisor de Águas	Entre afluentes da margem direita do rio Itajaí-Açu (486,13 m)	Lontras
15	MLF 3257	27°6'26,073"S 49°28'12,463"O	N 7000763,875 E 651652,827	Nascente	Curso D'água	Rio Itajaí-Açú	Lontras
16	MLF 3184	27°6'22,932"S 49°28'3,448"O	N 7000857,528 E 651902,272	Curso D'água	Taimbé	Taimbés	Lontras
17	MLF 3255	27°5'13,007"S 49°29'34,921"O	N 7003039,784 E 649408,948	Itambé	Divisor de Águas	Entre afluentes da margem direita do rio Itajaí-Açu	Lontras
18	MLF 3256	27°5'0,104"S 49°29'32,380"O	N 7003436,016 E 649483,703	Cota Altimétrica	Linha Seca e Reta	Linha Seca e Reta (345,26 m)	Lontras
19	MLI 1128	27°4'43,713"S 49°29'44,066"O	N 7003944,270 E 649167,832	Foz	Curso D'água	Rio Itajaí-Açú	Ibirama
20	MLD 6224	27°5'1,854"S 49°27'22,930"O	N 7003338,926 E 653048,750	Foz	Curso D'água	Ribeirão do Coxo	Ibirama

Pág. 37 de 713 - Documento assinado digitalmente. Para conferência, acesse o site https://portal.sgpe.sea.sc.gov.br/portal-externo e informe o processo SEPLAN 00000395/2026 e o código 662JCM1T.

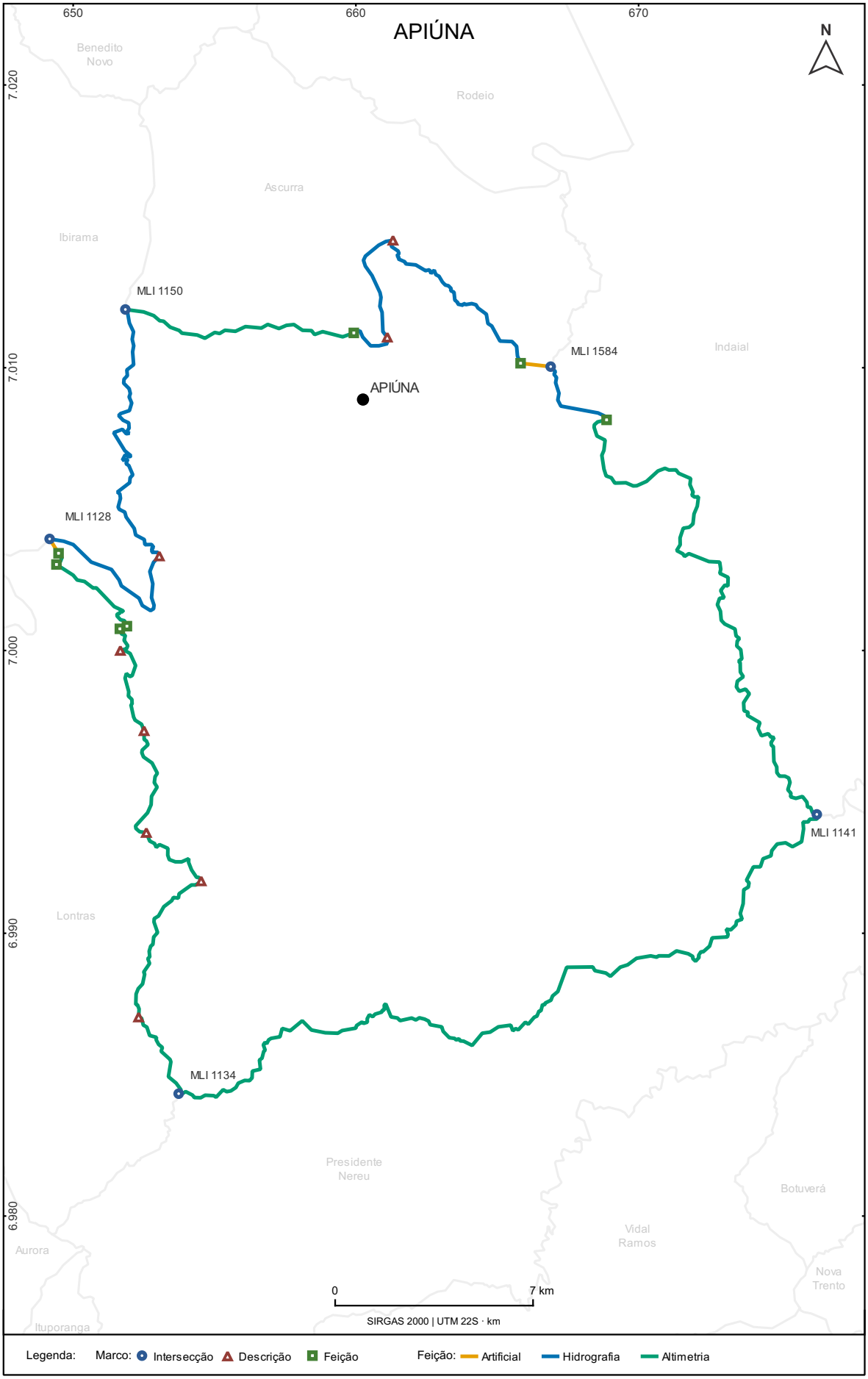

Secretaria de Estado do Planejamento | Diretoria de Inteligência Territorial | 2026

Pág. 38 de 713 - Documento assinado digitalmente. Para conferência, acesse o site https://portal.sgpe.sea.sc.gov.br/portal-externo e informe o processo SEPLAN 00000395/2026 e o código 662JCM1T.

ARABUTÃ

Nº	Marco	Lat. / Long.	UTM (N / E)	Feição Marco	Feição Trecho	Trecho	Confrontante
1	MLI 1526	27°4'5,639"S 52°13'40,050"O	N 7005413,619 E 378252,518	Nascente	Linha Seca e Reta	Linha Seca e Reta	Ipumirim
2	MLF 3925	27°4'13,538"S 52°13'23,865"O	N 7005174,900 E 378700,742	Nascente	Curso D'água	Lajeado Guaraipo	Ipumirim
3	MLD 7148	27°5'43,230"S 52°10'57,027"O	N 7002453,685 E 382771,493	Foz	Curso D'água	Lajeado Rafael	Ipumirim
4	MLD 7149	27°6'11,552"S 52°10'29,533"O	N 7001589,275 E 383536,817	Foz	Curso D'água	Rio Engano	Ipumirim
5	MLD 7150	27°6'8,556"S 52°8'58,804"O	N 7001704,574 E 386034,460	Foz	Curso D'água	Lajeado Fragozinho	Ipumirim
6	MLF 3927	27°6'19,022"S 52°8'18,822"O	N 7001392,528 E 387138,413	Curso D'água	Lotes Coloniais	Divisa dos lotes 63 a 73, de um lado, e 76 a 80	Ipumirim
7	MLF 3926	27°7'49,493"S 52°7'21,737"O	N 6998622,830 E 388735,232	Curso D'água	Curso D'água	Lajeado Capitão	Ipumirim
8	MLF 3928	27°7'21,768"S 52°7'13,806"O	N 6999477,894 E 388945,965	Lotes Coloniais	Lotes Coloniais	Divisa dos lotes 9 e 57, de um lado, e 8 e 56, do outro	Ipumirim
9	MLD 7151	27°9'2,496"S 52°6'12,488"O	N 6996393,414 E 390661,479	Lotes Coloniais	Lotes Coloniais	Divisa dos lotes 46, de um lado, e 41 e 40, do outro, até a Divisa dos lotes 18 e 17	Ipumirim
10	MLI 1517	27°9'28,582"S 52°5'28,626"O	N 6995601,283 E 391875,780	Lotes Coloniais	Curso D'água	Rio Jacutinga	Concórdia
11	MLF 3890	27°10'22,838"S 52°7'11,851"O	N 6993906,753 E 389049,496	Curso D'água	Linha Seca e Reta	Linha Seca e Reta	Concórdia
12	MLF 3892	27°11'2,200"S 52°7'0,247"O	N 6992698,417 E 389379,634	Lotes Coloniais	Lotes Coloniais	Divisa dos lotes 21 e 32	Concórdia
13	MLF 3891	27°11'6,167"S 52°7'39,379"O	N 6992566,696 E 388303,895	Curso D'água	Curso D'água	Lajeado do Encontro	Concórdia
14	MLF 3893	27°10'53,067"S 52°7'43,976"O	N 6992968,678 E 388173,789	Curso D'água	Lotes Coloniais	Divisa dos lotes 42 e 43	Concórdia
15	MLD 7100	27°11'17,429"S 52°8'4,980"O	N 6992213,815 E 387602,557	Lotes Coloniais	Lotes Coloniais	Divisa entre os lotes 24 e 23	Concórdia
16	MLD 7101	27°10'47,437"S 52°8'29,018"O	N 6993130,697 E 386932,715	Lotes Coloniais	Lotes Coloniais	Divisa dos lotes 40 e 29	Concórdia
17	MLF 3894	27°11'18,445"S 52°8'54,461"O	N 6992170,154 E 386241,294	Curso D'água	Curso D'água	Lajeado Julinho	Concórdia
18	MLF 3895	27°11'8,482"S 52°9'16,024"O	N 6992471,287 E 385645,099	Curso D'água	Lotes Coloniais	Divisa dos lotes 48 e 49	Concórdia
19	MLD 7102	27°11'21,111"S 52°9'26,715"O	N 6992079,945 E 385354,509	Lotes Coloniais	Lotes Coloniais	Divisa dos lotes 56 e 49	Concórdia
20	MLD 7103	27°11'16,441"S 52°9'39,361"O	N 6992220,447 E 385005,209	Lotes Coloniais	Lotes Coloniais	Divisa dos lotes 55 e 56	Concórdia
21	MLF 3896	27°11'42,061"S 52°9'52,822"O	N 6991428,650 E 384642,122	Curso D'água	Curso D'água	Lajeado Crecêncio	Concórdia
22	MLD 7104	27°11'31,738"S 52°10'16,467"O	N 6991740,253 E 383988,540	Foz	Curso D'água	Rio Jacutinga	Concórdia
23	MLI 1519	27°11'58,414"S 52°11'33,541"O	N 6990899,376 E 381875,572	Foz	Curso D'água	Rio Jacutinga	Itá
24	MLD 7111	27°11'17,769"S 52°12'23,769"O	N 6992136,860 E 380481,530	Nascente	Curso D'água	Lajeado Paraguai	Itá
25	MLD 7110	27°10'45,400"S 52°13'5,548"O	N 6993121,776 E 379322,204	Foz	Curso D'água	Rio Engano	Itá

Pág. 39 de 713 - Documento assinado digitalmente. Para conferência, acesse o site https://portal.sgpe.sea.sc.gov.br/portal-externo e informe o processo SEPLAN 00000395/2026 e o código 662JCM1T.

Nº	Marco	Lat. / Long.	UTM (N / E)	Feição Marco	Feição Trecho	Trecho	Confrontante
26	MLI 1520	27°10'52,425"S 52°13'59,972"O	N 6992890,980 E 377826,597	Foz	Curso D'água	Arroio Barra Bonita	Seara

Pág. 40 de 713 - Documento assinado digitalmente. Para conferência, acesse o site https://portal.sgpe.sea.sc.gov.br/portal-externo e informe o processo SEPLAN 00000395/2026 e o código 662JCM1T.

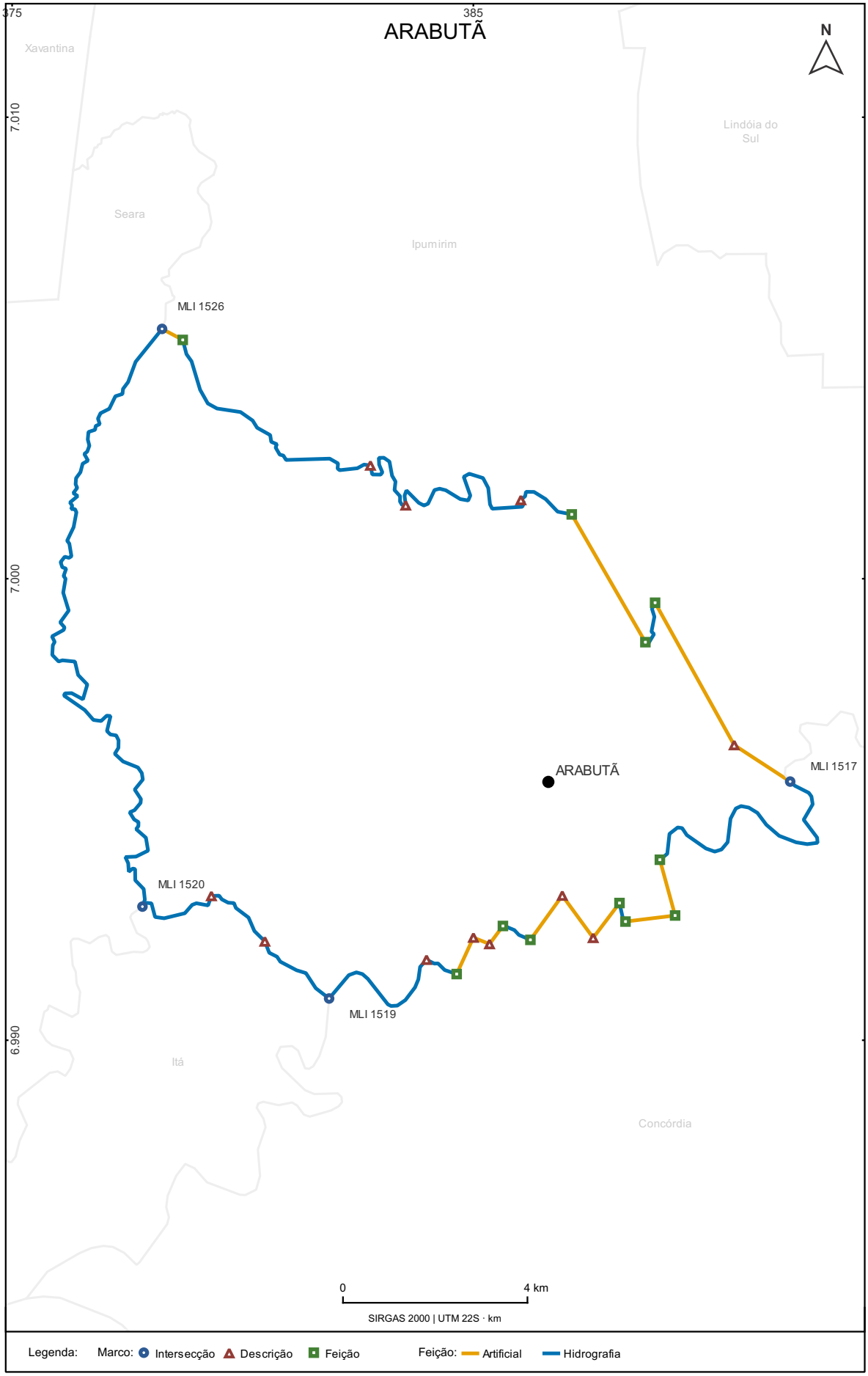

Secretaria de Estado do Planejamento | Diretoria de Inteligência Territorial | 2026

Pág. 41 de 713 - Documento assinado digitalmente. Para conferência, acesse o site https://portal.sgpe.sea.sc.gov.br/portal-externo e informe o processo SEPLAN 00000395/2026 e o código 662JCM1T.

ARAQUARI

Nº	Marco	Lat. / Long.	UTM (N / E)	Feição Marco	Feição Trecho	Trecho	Confrontante
1	MLI 1543	26°17'10,886"S 48°44'23,589"O	N 7090631,462 E 725671,585	Curso D'água	Curso D'água	Canal do Linguado	São Francisco do Sul
2	MLI 1555	26°21'38,712"S 48°39'45,035"O	N 7082250,610 E 733250,929	Rodovia Federal	Rodovia Federal	Rodovia BR-280	Balneário Barra do Sul
3	MLF 4002	26°22'12,845"S 48°41'17,803"O	N 7081246,397 E 730659,826	Rodovia Federal	Rodovia Estadual	Ponte rio Pernambuco	Balneário Barra do Sul
4	MLF 3989	26°23'8,257"S 48°40'20,085"O	N 7079512,045 E 732229,285	Ponte	Linha Seca e Reta	Linha Seca e Reta	Balneário Barra do Sul
5	MLF 3987	26°24'48,500"S 48°40'10,102"O	N 7076421,638 E 732450,210	Foz	Curso D'água	Rio Água Branca	Balneário Barra do Sul
6	MLF 3988	26°25'51,344"S 48°42'34,417"O	N 7074559,148 E 728416,095	Nascente	Linha Seca e Reta	Linha Seca e Reta	Balneário Barra do Sul
7	MLD 7245	26°28'57,832"S 48°40'54,436"O	N 7068769,562 E 731083,116	Nascente	Linha Seca e Reta	Linha Seca e Reta	Balneário Barra do Sul
8	MLD 7246	26°32'33,641"S 48°39'10,624"O	N 7062074,736 E 733837,033	Marco de Limite	Linha Seca e Reta	Linha Seca e Reta	Balneário Barra do Sul
9	MLI 1551	26°32'50,318"S 48°39'2,670"O	N 7061557,375 E 734047,817	Oceano Atlântico	Oceano Atlântico	Oceano Atlântico	Oceano Atlântico
10	MLI 1552	26°34'51,349"S 48°39'53,411"O	N 7057857,711 E 732575,217	Foz	Curso D'água	Rio Itapocu	Barra Velha
11	MLI 1553	26°33'35,105"S 48°44'28,467"O	N 7060341,049 E 725004,536	Foz	Curso D'água	Rio Itaperiú	São João do Itaperiú
12	MLI 1554	26°31'50,354"S 48°49'55,094"O	N 7063721,305 E 716018,465	Foz	Curso D'água	Rio Itapocu	Guaramirim
13	MLD 7244	26°29'52,528"S 48°54'25,992"O	N 7067472,230 E 708577,835	Curso D'água	Curso D'água	Rio Lagoa do Poço Grande	Guaramirim
14	MLI 1550	26°26'26,377"S 48°50'20,864"O	N 7073704,547 E 715472,794	Curso D'água	Curso D'água	Rio Piraí	Joinville
15	MLD 7261	26°27'7,205"S 48°49'40,428"O	N 7072429,077 E 716571,932	Foz	Curso D'água	Rio da Anta	Joinville
16	MLF 3986	26°24'58,017"S 48°48'48,746"O	N 7076380,912 E 718071,313	Cota Altimétrica	Divisor de Águas	Entre os rios Parati, de um lado e, Piraí, Itaum-Açu e Velho, do outro (117,64 m)	Joinville
17	MLD 7242	26°23'45,209"S 48°49'14,709"O	N 7078633,950 E 717389,736	Cota Altimétrica	Divisor de Águas	Entre os rios Parati, de um lado e, Piraí, Itaum-Açu e Velho, do outro (107,46 m)	Joinville
18	MLD 7243	26°23'16,788"S 48°48'30,847"O	N 7079488,058 E 718620,379	Cota Altimétrica	Divisor de Águas	Entre os rios Parati, de um lado e, Piraí, Itaum-Açu e Velho, do outro (203,20 m)	Joinville
19	MLD 7262	26°22'34,346"S 48°48'26,742"O	N 7080792,371 E 718756,391	Cota Altimétrica	Divisor de Águas	Entre os rios Parati, de um lado e, Piraí, Itaum-Açu e Velho, do outro (178,35 m)	Joinville
20	MLF 3984	26°21'58,572"S 48°47'38,609"O	N 7081870,658 E 720109,603	Cota Altimétrica	Curso D'água	Rio Paranaguá-Mirim (184,39 m)	Joinville
21	MLD 7240	26°21'40,253"S 48°46'54,030"O	N 7082413,267 E 721355,263	Rodovia Municipal	Curso D'água	Rio Paranaguá-Mirim	Joinville
22	MLD 7241	26°20'14,311"S 48°43'26,684"O	N 7084958,247 E 727150,960	Foz	Curso D'água	Canal Ipiranga	Joinville

Pág. 42 de 713 - Documento assinado digitalmente. Para conferência, acesse o site https://portal.sgpe.sea.sc.gov.br/portal-externo e informe o processo SEPLAN 00000395/2026 e o código 662JCM1T.

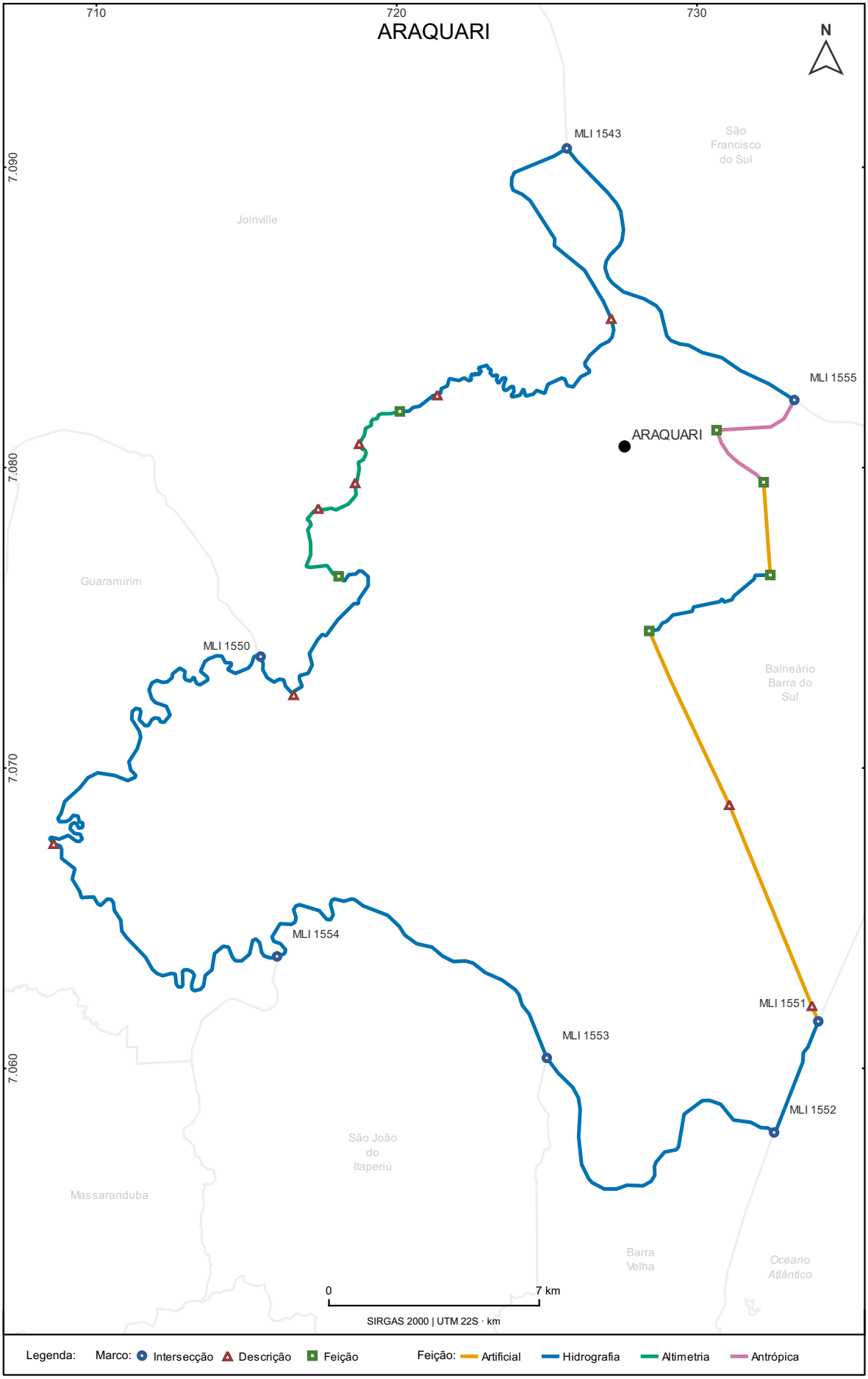

Secretaria de Estado do Planejamento | Diretoria de Inteligência Territorial | 2026

Pág. 43 de 713 - Documento assinado digitalmente. Para conferência, acesse o site https://portal.sgpe.sea.sc.gov.br/portal-externo e informe o processo SEPLAN 00000395/2026 e o código 662JCM1T.

ARARANGUÁ

Nº	Marco	Lat. / Long.	UTM (N / E)	Feição Marco	Feição Trecho	Trecho	Confrontante
1	MLI 1264	28°53'30,642"S 49°30'48,959"O	N 6803088,474 E 644934,480	Foz	Curso D'água	Sanga do Marco	Maracajá
2	MLF 3427	28°53'16,111"S 49°30'0,095"O	N 6803519,077 E 646263,782	Nascente	Linha Seca e Reta	Linha Seca e Reta	Maracajá
3	MLF 3441	28°53'4,380"S 49°29'31,442"O	N 6803870,333 E 647044,565	Nascente	Curso D'água	Sanga José Custódio	Maracajá
4	MLD 6614	28°54'6,266"S 49°27'35,200"O	N 6801924,928 E 650168,901	Foz	Curso D'água	Rio Araranguá	Maracajá
5	MLF 3419	28°54'33,493"S 49°25'55,814"O	N 6801051,559 E 652849,817	Curso D'água	Linha Seca e Reta	Linha Seca e Reta	Maracajá
6	MLD 6588	28°52'57,281"S 49°25'23,814"O	N 6804001,581 E 653755,932	Rodovia Municipal	Linha Seca e Reta	Linha Seca e Reta	Maracajá
7	MLD 6589	28°52'12,604"S 49°25'3,793"O	N 6805369,559 E 654316,683	Cota Altimétrica	Linha Seca e Reta	Linha Seca e Reta (158,05 m)	Maracajá
8	MLI 1235	28°50'0,202"S 49°23'52,445"O	N 6809419,126 E 656304,838	Cota Altimétrica	Linha Seca e Reta	Linha Seca e Reta (270,05 m)	Criciúma
9	MLI 1234	28°51'20,125"S 49°21'3,835"O	N 6806896,430 E 660840,787	Marco de Limite	Linha Seca e Reta	Linha Seca e Reta	Içara
10	MLI 1239	28°51'54,731"S 49°19'48,044"O	N 6805802,476 E 662879,682	Rodovia Municipal	Linha Seca e Reta	Linha Seca e Reta	Balneário Rincão
11	MLD 6508	28°52'47,915"S 49°17'49,693"O	N 6804119,772 E 666063,126	Marco de Limite	Linha Seca e Reta	Linha Seca e Reta	Balneário Rincão
12	MLI 1230	28°52'59,400"S 49°17'24,394"O	N 6803756,356 E 666743,449	Oceano Atlântico	Oceano Atlântico	Oceano Atlântico	Oceano Atlântico
13	MLI 1258	28°57'23,340"S 49°22'36,733"O	N 6795750,780 E 658170,214	Oceano Atlântico	Linha Seca e Reta	Linha Seca e Reta	Balneário Arroio do Silva
14	MLD 6590	28°56'43,556"S 49°23'20,444"O	N 6796991,565 E 657003,509	Marco de Limite	Linha Seca e Reta	Linha Seca e Reta	Balneário Arroio do Silva
15	MLF 3420	28°56'30,509"S 49°24'33,838"O	N 6797420,046 E 655021,753	Ponte	Curso D'água	Rio Sangradouro	Balneário Arroio do Silva
16	MLF 3410	28°56'47,849"S 49°24'38,488"O	N 6796887,986 E 654888,679	Curso D'água	Linha Equidistante	Linha Equidistante	Balneário Arroio do Silva
17	MLF 3413	28°57'34,480"S 49°25'54,467"O	N 6795480,067 E 652812,529	Lagoa	Curso D'água	Rio Sangradouro	Balneário Arroio do Silva
18	MLF 3421	29°1'41,564"S 49°32'6,013"O	N 6788003,591 E 642660,074	Curso D'água	Linha Equidistante	Linha Equidistante	Balneário Arroio do Silva
19	MLI 1248	29°3'32,247"S 49°33'56,512"O	N 6784633,386 E 639629,339	Marco de Limite	Linha Seca e Reta	Linha Seca e Reta	Sombrio
20	MLD 6591	29°2'12,696"S 49°35'46,060"O	N 6787117,650 E 636695,797	Marco de Limite	Linha Seca e Reta	Linha Seca e Reta	Sombrio
21	MLI 1259	29°1'2,272"S 49°37'25,126"O	N 6789316,889 E 634041,320	Topo de Morro	Linha Seca e Reta	Linha Seca e Reta	Ermo
22	MLD 6592	28°59'53,703"S 49°35'57,434"O	N 6791399,573 E 636438,894	Marco de Limite	Linha Seca e Reta	Linha Seca e Reta	Ermo
23	MLF 3422	28°59'2,360"S 49°34'49,130"O	N 6792957,870 E 638306,197	Nascente	Curso D'água	Sanga Funda	Ermo
24	MLD 6734	28°57'29,917"S 49°36'15,232"O	N 6795831,032 E 636009,497	Foz	Curso D'água	Rio Itoupava	Ermo
25	MLI 1260	28°57'7,098"S 49°36'19,992"O	N 6796534,915 E 635888,941	Foz	Curso D'água	Rio Itoupava	Turvo
26	MLI 1261	28°55'2,282"S 49°32'1,870"O	N 6800292,356 E 642924,521	Foz	Curso D'água	Rio Itoupava	Meleiro

Pág. 44 de 713 - Documento assinado digitalmente. Para conferência, acesse o site https://portal.sgpe.sea.sc.gov.br/portal-externo e informe o processo SEPLAN 00000395/2026 e o código 662JCM1T.

Nº	Marco	Lat. / Long.	UTM (N / E)	Feição Marco	Feição Trecho	Trecho	Confrontante
27	MLD 6600	28°55'1,571"S 49°30'52,485"O	N 6800290,824 E 644803,880	Foz	Curso D'água	Rio Mãe Luzia	Meleiro

Pág. 45 de 713 - Documento assinado digitalmente. Para conferência, acesse o site https://portal.sgpe.sea.sc.gov.br/portal-externo e informe o processo SEPLAN 00000395/2026 e o código 662JCM1T.

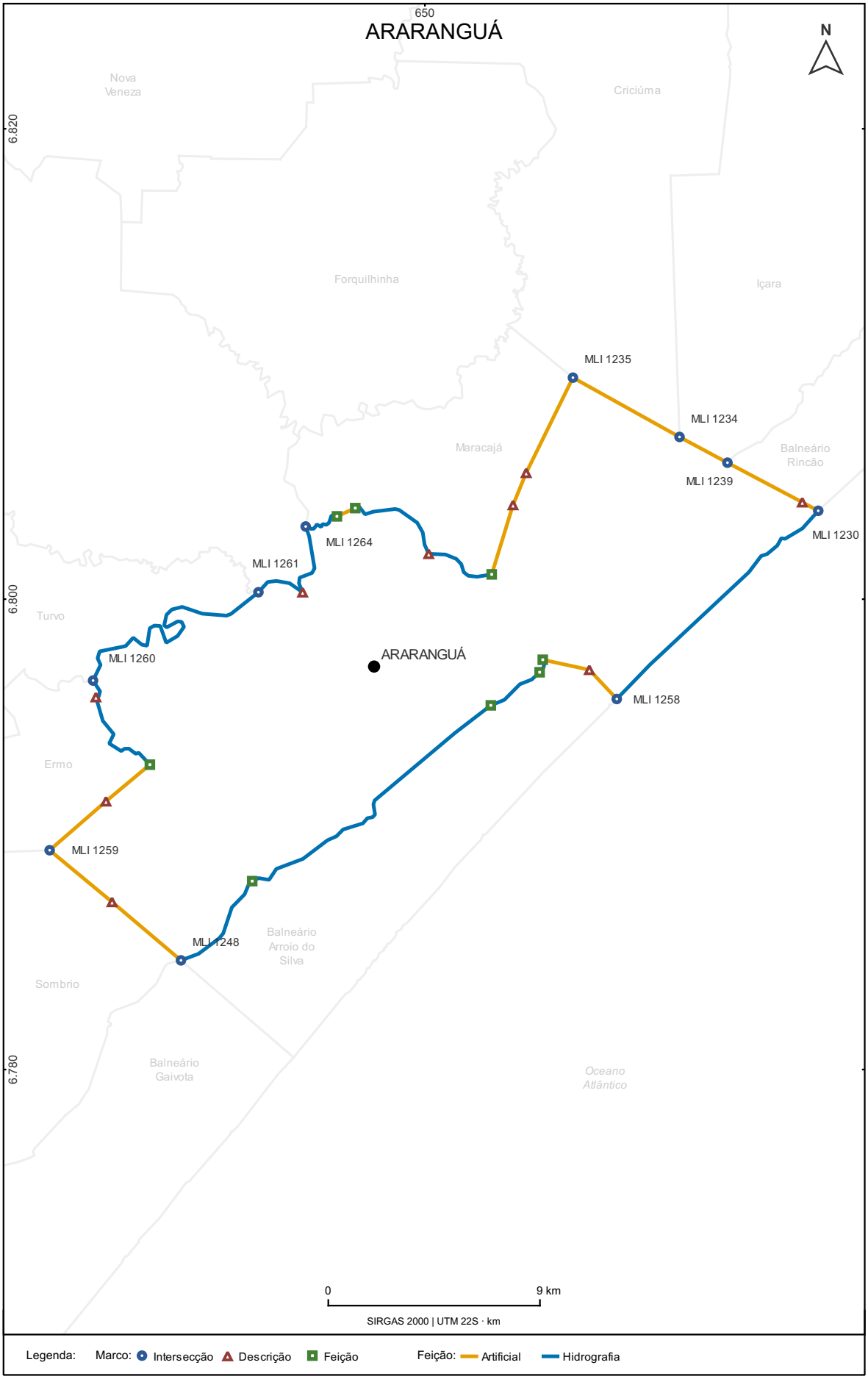

Secretaria de Estado do Planejamento | Diretoria de Inteligência Territorial | 2026

Pág. 46 de 713 - Documento assinado digitalmente. Para conferência, acesse o site https://portal.sgpe.sea.sc.gov.br/portal-externo e informe o processo SEPLAN 00000395/2026 e o código 662JCM1T.

ARMAZÉM

Nº	Marco	Lat. / Long.	UTM (N / E)	Feição Marco	Feição Trecho	Trecho	Confrontante
1	MLI 1221	28°9'3,287"S 49°1'52,031"O	N 6884512,410 E 693336,177	Foz	Curso D'água	Rio Gabiroba	São Martinho
2	MLD 6467	28°10'54,096"S 48°58'23,368"O	N 6881007,737 E 698972,124	Foz	Curso D'água	Rio Capivari	São Martinho
3	MLD 6461	28°13'48,403"S 48°58'9,935"O	N 6875636,001 E 699248,606	Foz	Curso D'água	Rio Cachoeira do Ji	São Martinho
4	MLI 1219	28°14'7,106"S 48°55'14,161"O	N 6874978,924 E 704030,912	Nascente	Divisor de Águas	Entre os rios Capivari e Aratingáuba	Imaruí
5	MLD 6459	28°14'35,961"S 48°55'18,324"O	N 6874092,624 E 703902,163	Cota Altimétrica	Divisor de Águas	Entre os rios Capivari e Aratingáuba (493,53 m)	Imaruí
6	MLD 6456	28°15'15,101"S 48°56'32,755"O	N 6872922,445 E 701852,672	Cota Altimétrica	Divisor de Águas	Entre os rios Capivari e Aratingáuba (575,09 m)	Imaruí
7	MLD 6446	28°17'50,751"S 48°57'17,088"O	N 6868151,564 E 700563,227	Cota Altimétrica	Divisor de Águas	Entre os rios Capivari e Aratingáuba (645,96 m)	Imaruí
8	MLD 6439	28°18'38,921"S 48°57'16,364"O	N 6866668,416 E 700557,830	Cota Altimétrica	Divisor de Águas	Entre os rios Capivari e Aratingáuba (630,28 m)	Imaruí
9	MLI 1215	28°19'8,628"S 48°57'16,737"O	N 6865754,116 E 700532,196	Nascente	Curso D'água	Rio Cachoeira do Arnaldo May	Gravatal
10	MLF 3350	28°18'7,723"S 48°59'56,350"O	N 6867701,801 E 696215,339	Foz	Linha Seca e Reta	Linha Seca e Reta	Gravatal
11	MLF 3347	28°18'20,544"S 49°0'59,527"O	N 6867335,519 E 694487,640	Foz	Curso D'água	Arroio Cachoeira do Demétrio	Gravatal
12	MLF 3349	28°18'12,071"S 49°2'19,690"O	N 6867631,984 E 692307,962	Nascente	Divisor de Águas	Entre os rios Capivari e Gravatal ou Caipora	Gravatal
13	MLD 6441	28°18'4,688"S 49°2'24,368"O	N 6867861,333 E 692184,219	Cota Altimétrica	Divisor de Águas	Entre os rios Capivari e Gravatal ou Caipora (221,72 m)	Gravatal
14	MLD 6444	28°17'53,256"S 49°2'48,837"O	N 6868224,036 E 691523,258	Cota Altimétrica	Divisor de Águas	Entre os rios Capivari e Gravatal ou Caipora (400,25 m)	Gravatal
15	MLD 6445	28°17'38,088"S 49°3'55,773"O	N 6868720,279 E 689707,064	Cota Altimétrica	Divisor de Águas	Entre os rios Capivari e Gravatal ou Caipora (454,95 m)	Gravatal
16	MLD 6448	28°16'39,865"S 49°4'42,115"O	N 6870532,607 E 688472,938	Cota Altimétrica	Divisor de Águas	Entre os rios Capivari e Gravatal ou Caipora (442,31 m)	Gravatal
17	MLI 1217	28°16'24,857"S 49°4'42,853"O	N 6870994,899 E 688460,155	Nascente	Divisor de Águas	Entre os rios Coruja e Capivari	Braço do Norte
18	MLD 6450	28°16'7,772"S 49°4'45,524"O	N 6871521,955 E 688395,721	Cota Altimétrica	Divisor de Águas	Entre os rios Coruja e Capivari (418,39 m)	Braço do Norte
19	MLD 6458	28°14'42,018"S 49°4'54,461"O	N 6874165,483 E 688194,040	Cota Altimétrica	Divisor de Águas	Entre os rios Coruja e Capivari (488,00 m)	Braço do Norte
20	MLD 6460	28°14'6,967"S 49°4'20,625"O	N 6875229,748 E 689133,531	Cota Altimétrica	Divisor de Águas	Entre os rios Coruja e Capivari (545,55 m)	Braço do Norte
21	MLD 6463	28°12'30,117"S 49°4'5,847"O	N 6878204,545 E 689583,946	Cota Altimétrica	Divisor de Águas	Entre os rios Coruja e Capivari (484,08 m)	Braço do Norte
22	MLD 6465	28°11'53,628"S 49°4'10,366"O	N 6879329,690 E 689478,609	Cota Altimétrica	Divisor de Águas	Entre os rios Coruja e Capivari (460,65 m)	Braço do Norte
23	MLI 1220	28°11'25,704"S 49°4'38,680"O	N 6880201,489 E 688720,095	Nascente	Curso D'água	Rio Indaial ou Indaiá	Rio Fortuna

Pág. 47 de 713 - Documento assinado digitalmente. Para conferência, acesse o site https://portal.sgpe.sea.sc.gov.br/portal-externo e informe o processo SEPLAN 00000395/2026 e o código 662JCM1T.

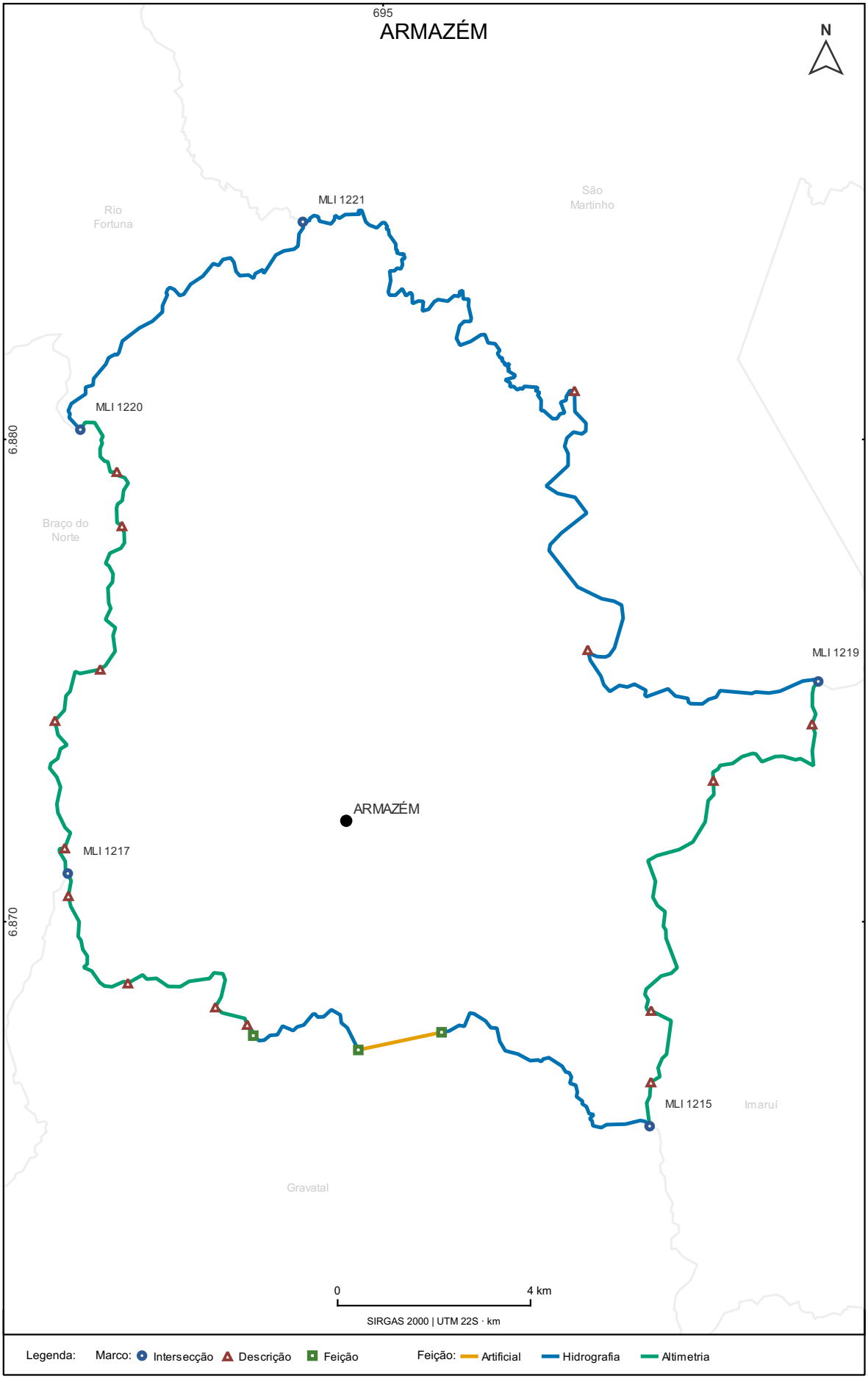

Secretaria de Estado do Planejamento | Diretoria de Inteligência Territorial | 2026

Pág. 48 de 713 - Documento assinado digitalmente. Para conferência, acesse o site https://portal.sgpe.sea.sc.gov.br/portal-externo e informe o processo SEPLAN 00000395/2026 e o código 662JCM1T.

ARROIO TRINTA

Nº	Marco	Lat. / Long.	UTM (N / E)	Feição Marco	Feição Trecho	Trecho	Confrontante
1	MLI 1070	26°52'9,177"S 51°22'5,167"O	N 7027997,097 E 463436,399	Foz	Linha Seca e Reta	Linha Seca e Reta	Macieira
2	MLF 3143	26°52'35,602"S 51°20'14,189"O	N 7027192,598 E 466500,662	Nascente	Divisor de Águas	Entre as águas do Córrego São Miguel, de um lado, e Arroio Xisto, do outro	Macieira
3	MLD 6177	26°52'51,512"S 51°17'22,220"O	N 7026714,867 E 471246,410	Cota Altimétrica	Divisor de Águas	Entre as águas do Córrego São Miguel, de um lado, e Arroio Xisto, do outro (997,33 m)	Macieira
4	MLI 1069	26°52'41,680"S 51°16'54,404"O	N 7027019,090 E 472013,150	Curso D'água	Curso D'água	Rio São Pedro	Videira
5	MLD 6118	26°54'29,056"S 51°16'30,878"O	N 7023716,950 E 472669,393	Foz	Curso D'água	Rio Quinze de Novembro	Videira
6	MLI 1081	26°55'24,940"S 51°16'58,036"O	N 7021995,946 E 471924,156	Curso D'água	Travessão	Travessão da Linha Colossemos	Iomerê
7	MLD 6119	26°57'5,486"S 51°19'5,319"O	N 7018894,168 E 468421,635	Marco de Limite	Travessão	Travessão da Linha Colossemos	Iomerê
8	MLI 1075	26°58'54,692"S 51°21'18,587"O	N 7015524,489 E 464756,634	Foz	Curso D'água	Rio São Bento	Treze Tílias
9	MLI 1074	26°56'35,108"S 51°24'21,815"O	N 7019803,814 E 459692,234	Curso D'água	Linha Seca e Reta	Linha Seca e Reta	Salto Veloso
10	MLF 3126	26°56'23,648"S 51°21'48,597"O	N 7020169,247 E 463916,075	Foz	Curso D'água	Rio Santo Antônio	Salto Veloso

Pág. 49 de 713 - Documento assinado digitalmente. Para conferência, acesse o site https://portal.sgpe.sea.sc.gov.br/portal-externo e informe o processo SEPLAN 00000395/2026 e o código 662JCM1T.

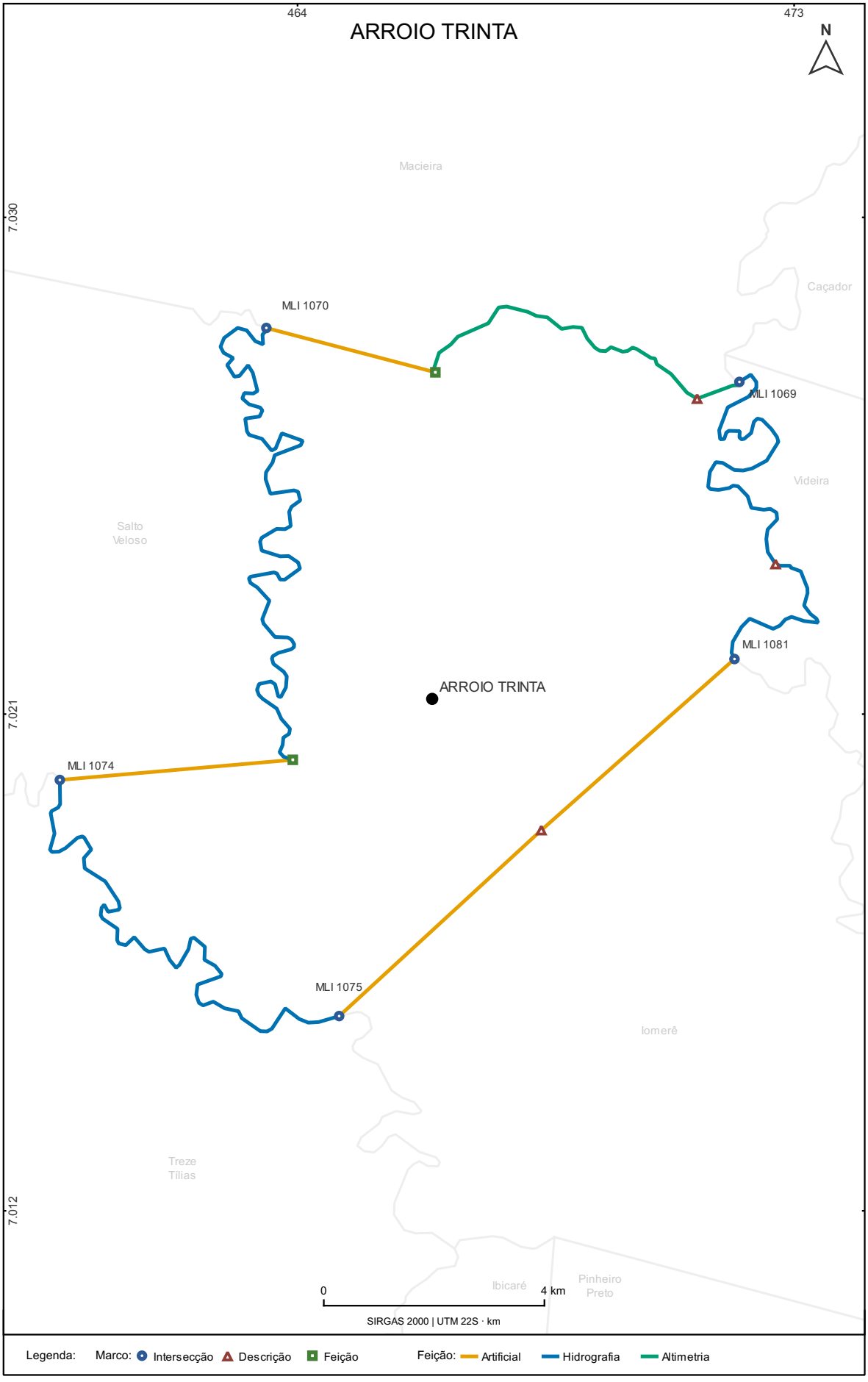

Secretaria de Estado do Planejamento | Diretoria de Inteligência Territorial | 2026

Pág. 50 de 713 - Documento assinado digitalmente. Para conferência, acesse o site https://portal.sgpe.sea.sc.gov.br/portal-externo e informe o processo SEPLAN 00000395/2026 e o código 662JCM1T.

ARVOREDO

Nº	Marco	Lat. / Long.	UTM (N / E)	Feição Marco	Feição Trecho	Trecho	Confrontante
1	MLI 1443	26°59'42,289"S 52°27'9,550"O	N 7013280,145 E 355859,378	Foz	Curso D'água	Rio Irani	Xanxerê
2	MLI 1444	27°0'23,035"S 52°25'8,392"O	N 7012064,308 E 359213,312	Foz	Curso D'água	Lajeado Reduto	Xavantina
3	MLF 3831	27°0'29,685"S 52°24'51,216"O	N 7011864,984 E 359689,036	Lotes Coloniais	Travessão	Travessão	Xavantina
4	MLF 3868	27°2'5,732"S 52°24'47,809"O	N 7008910,481 E 359816,087	Lotes Coloniais	Lotes Coloniais	Divisa dos lotes 72 e 73	Xavantina
5	MLF 3940	27°2'3,820"S 52°24'12,709"O	N 7008980,099 E 360782,643	Lotes Coloniais	Travessão	Travessão	Xavantina
6	MLD 7035	27°3'2,937"S 52°24'10,684"O	N 7007161,585 E 360858,711	Marco de Limite	Travessão	Travessão	Xavantina
7	MLD 7034	27°4'19,606"S 52°24'4,716"O	N 7004804,148 E 361049,376	Marco de Limite	Travessão	Travessão	Xavantina
8	MLF 3838	27°5'24,865"S 52°23'59,463"O	N 7002797,574 E 361216,426	Lotes Coloniais	Lotes Coloniais	Divisa dos lotes 20 e 45 - Rio Ariranha	Xavantina
9	MLI 1482	27°5'22,789"S 52°23'25,704"O	N 7002871,788 E 362145,546	Curso D'água	Curso D'água	Rio Ariranha	Seara
10	MLF 3825	27°7'8,542"S 52°24'17,321"O	N 6999601,734 E 360760,236	Curso D'água	Linha Seca e Reta	Linha Seca e Reta	Seara
11	MLF 3839	27°6'50,807"S 52°25'57,762"O	N 7000116,244 E 357988,292	Marco de Limite	Curso D'água	Lajeado do Rosário	Seara
12	MLI 1481	27°6'50,810"S 52°29'22,657"O	N 7000050,563 E 352346,054	Foz	Curso D'água	Rio Irani	Chapecó
13	MLI 1458	27°5'37,842"S 52°30'31,616"O	N 7002273,360 E 350420,174	Foz	Curso D'água	Rio Irani	Xaxim

Pág. 51 de 713 - Documento assinado digitalmente. Para conferência, acesse o site https://portal.sgpe.sea.sc.gov.br/portal-externo e informe o processo SEPLAN 00000395/2026 e o código 662JCM1T.

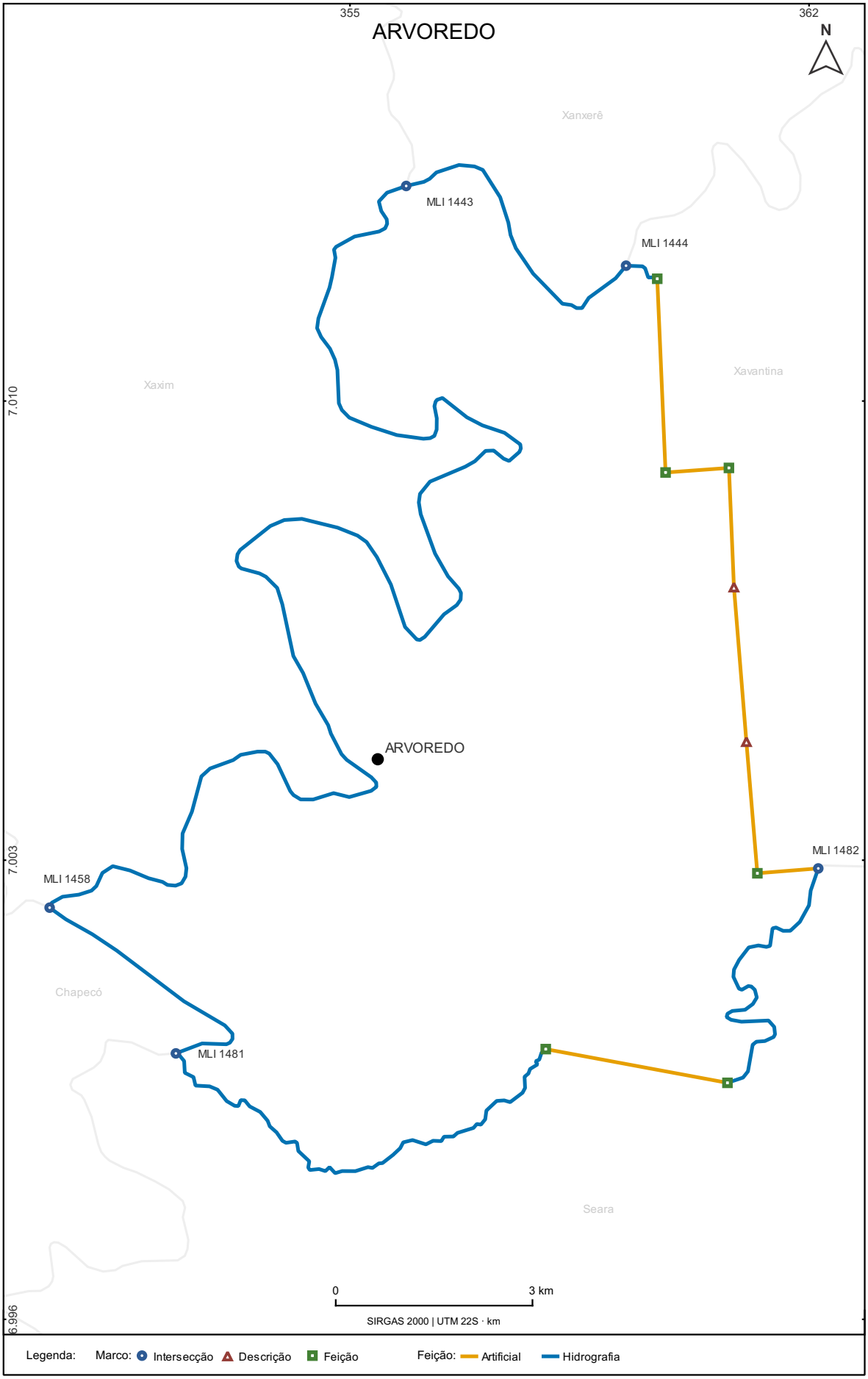

Secretaria de Estado do Planejamento | Diretoria de Inteligência Territorial | 2026

Pág. 52 de 713 - Documento assinado digitalmente. Para conferência, acesse o site https://portal.sgpe.sea.sc.gov.br/portal-externo e informe o processo SEPLAN 00000395/2026 e o código 662JCM1T.

ASCURRA

Nº	Marco	Lat. / Long.	UTM (N / E)	Feição Marco	Feição Trecho	Trecho	Confrontante
1	MLI 1116	26°56'23,774"S 49°27'54,763"O	N 7019292,515 E 652365,932	Cota Altimétrica	Divisor de Águas	Entre os ribeirões Vale Novo ou São Paulo e Liberdade (976,92 m)	Benedito Novo
2	MLI 1571	26°54'58,159"S 49°25'40,025"O	N 7021881,502 E 656114,794	Cota Altimétrica	Divisor de Águas	Entre os ribeirões São Pedro e Vale Novo ou São Paulo (962,79 m)	Rodeio
3	MLD 7291	26°56'1,847"S 49°24'25,639"O	N 7019895,962 E 658142,175	Cota Altimétrica	Divisor de Águas	Entre os ribeirões São Pedro e Vale Novo ou São Paulo (446,53 m)	Rodeio
4	MLF 4048	26°56'28,899"S 49°22'57,659"O	N 7019032,670 E 660558,207	Nascente	Curso D'água	Ribeirão Marck	Rodeio
5	MLD 7316	26°56'36,899"S 49°22'2,081"O	N 7018766,786 E 662087,919	Foz	Curso D'água	Ribeirão São Pedro	Rodeio
6	MLD 7318	26°57'1,766"S 49°21'41,638"O	N 7017994,233 E 662641,817	Foz	Curso D'água	Rio Itajaí-Açu	Rodeio
7	MLI 1583	26°57'33,318"S 49°18'56,962"O	N 7016963,537 E 667170,433	Foz	Curso D'água	Ribeirão Ilse	Indaial
8	MLI 1584	27°1'18,406"S 49°19'3,505"O	N 7010039,034 E 666897,656	Foz	Linha Seca e Reta	Linha Seca e Reta	Apiúna
9	MLF 4032	27°1'14,944"S 49°19'42,189"O	N 7010159,757 E 665832,868	Nascente	Curso D'água	Ribeirão da Cabra ou Santa Bárbara	Apiúna
10	MLD 7320	26°58'55,542"S 49°22'28,031"O	N 7014509,457 E 661317,296	Foz	Curso D'água	Rio Itajaí-Açu	Apiúna
11	MLD 7319	27°0'47,013"S 49°22'33,739"O	N 7011081,102 E 661115,787	Foz	Curso D'água	Ribeirão da Grota	Apiúna
12	MLF 4022	27°0'42,589"S 49°23'16,787"O	N 7011232,463 E 659930,988	Cota Altimétrica	Divisor de Águas	Entre o Arroio Cambucava e os ribeirões Jacucaca e do Coxo, de um lado, e Arroio Fistorall e Ribeirão Guaricana (334,74 m)	Apiúna
13	MLI 1150	27°0'18,917"S 49°28'10,385"O	N 7012061,720 E 651847,384	Cota Altimétrica	Divisor de Águas	Rio Sellin, de um lado, e os ribeirões Vale Novo ou São Paulo e Guaricana, do outro (766,25 m)	Ibirama

Pág. 53 de 713 - Documento assinado digitalmente. Para conferência, acesse o site https://portal.sgpe.sea.sc.gov.br/portal-externo e informe o processo SEPLAN 00000395/2026 e o código 662JCM1T.

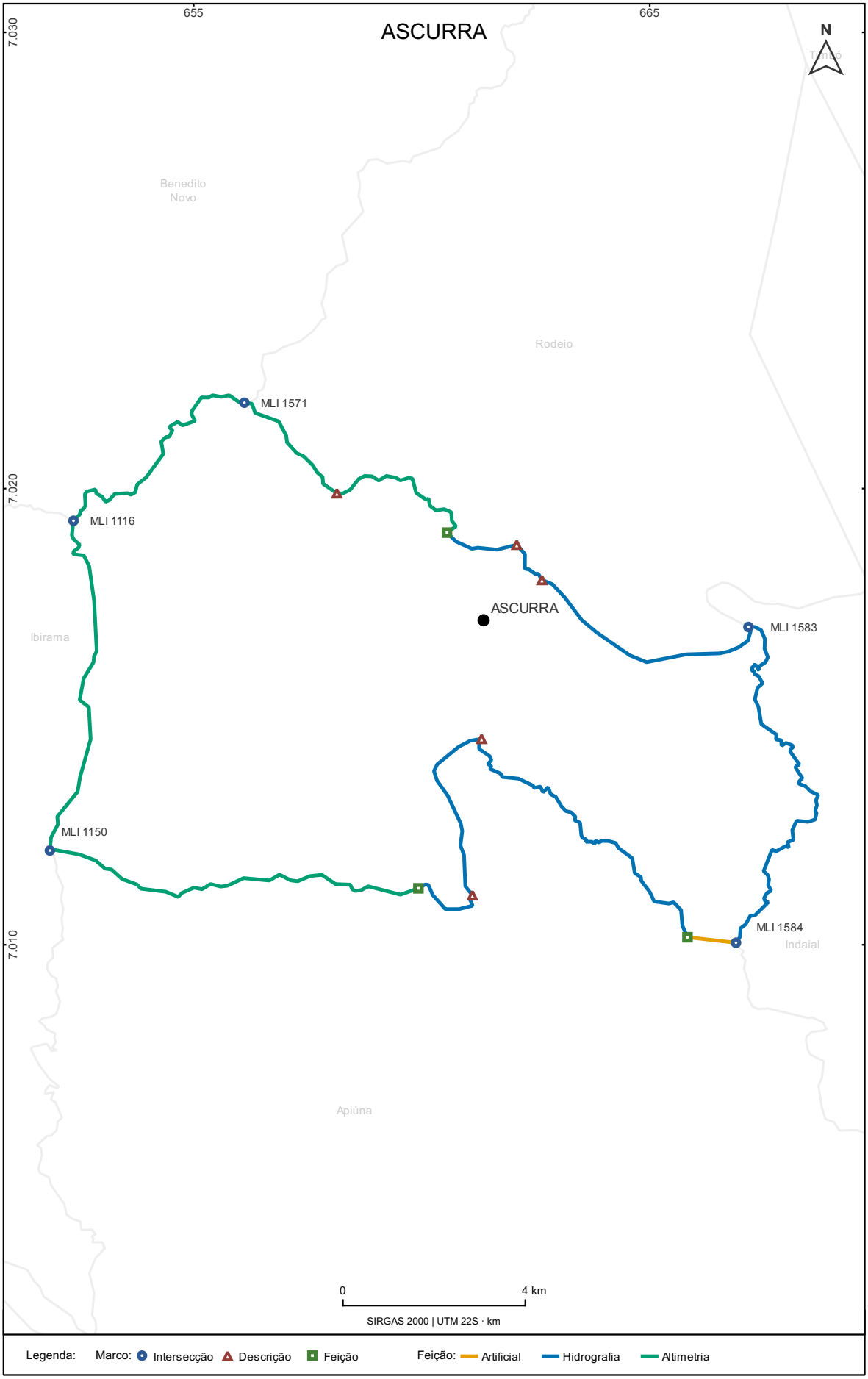

Secretaria de Estado do Planejamento | Diretoria de Inteligência Territorial | 2026

Pág. 54 de 713 - Documento assinado digitalmente. Para conferência, acesse o site https://portal.sgpe.sea.sc.gov.br/portal-externo e informe o processo SEPLAN 00000395/2026 e o código 662JCM1T.

ATALANTA

Nº	Marco	Lat. / Long.	UTM (N / E)	Feição Marco	Feição Trecho	Trecho	Confrontante
1	MLI 1094	27°23'45,451"S 49°45'1,705"O	N 6969087,534 E 623540,511	Marco de Limite	Divisor de Águas	Entre os ribeirões Mosquito e do Tigre	Agronômica
2	MLD 6308	27°23'20,453"S 49°43'42,672"O	N 6969834,814 E 625719,133	Cota Altimétrica	Divisor de Águas	Entre os ribeirões do Tigre e Mosquito (623,27 m)	Agronômica
3	MLD 6266	27°23'23,930"S 49°41'44,601"O	N 6969694,290 E 628961,231	Cota Altimétrica	Divisor de Águas	Entre os ribeirões do Tigre e Mosquito (627,31 m)	Agronômica
4	MLI 1093	27°23'26,605"S 49°41'37,414"O	N 6969609,890 E 629157,776	Marco de Limite	Linha Seca e Reta	Linha Seca e Reta	Ituporanga
5	MLD 6307	27°25'20,263"S 49°41'5,613"O	N 6966103,114 E 629994,322	Marco de Limite	Linha Seca e Reta	Linha Seca e Reta	Ituporanga
6	MLI 1126	27°27'30,319"S 49°40'27,064"O	N 6962089,635 E 631010,222	Lotes Coloniais	Linha Seca e Reta	Linha Seca e Reta	Petrolândia
7	MLD 6312	27°27'38,370"S 49°41'30,126"O	N 6961860,248 E 629276,452	Rodovia Municipal	Linha Seca e Reta	Linha Seca e Reta	Petrolândia
8	MLD 6310	27°28'2,651"S 49°42'43,068"O	N 6961133,966 E 627266,413	Rodovia Municipal	Linha Seca e Reta	Linha Seca e Reta	Petrolândia
9	MLD 6309	27°28'27,712"S 49°44'19,641"O	N 6960389,958 E 624607,747	Rodovia Municipal	Linha Seca e Reta	Travessão de terras da Linha Maracujá	Petrolândia
10	MLF 3168	27°28'34,063"S 49°44'44,918"O	N 6960201,558 E 623912,016	Curso D'água	Curso D'água	Rio Maracujá	Petrolândia
11	MLF 3217	27°28'29,621"S 49°45'23,183"O	N 6960348,815 E 622863,134	Nascente	Divisor de Águas	Entre o rio Maracujá e o Arroio dos Garcias	Petrolândia
12	MLI 1125	27°28'6,014"S 49°45'42,379"O	N 6961080,533 E 622343,503	Nascente	Divisor de Águas	Rios Trombudo e Dona Luiza e pelo Ribeirão da Garganta e Arroio dos Garcias, de um lado, e rio Dona Luiza, do outro	Agrolândia

Pág. 55 de 713 - Documento assinado digitalmente. Para conferência, acesse o site https://portal.sgpe.sea.sc.gov.br/portal-externo e informe o processo SEPLAN 00000395/2026 e o código 662JCM1T.

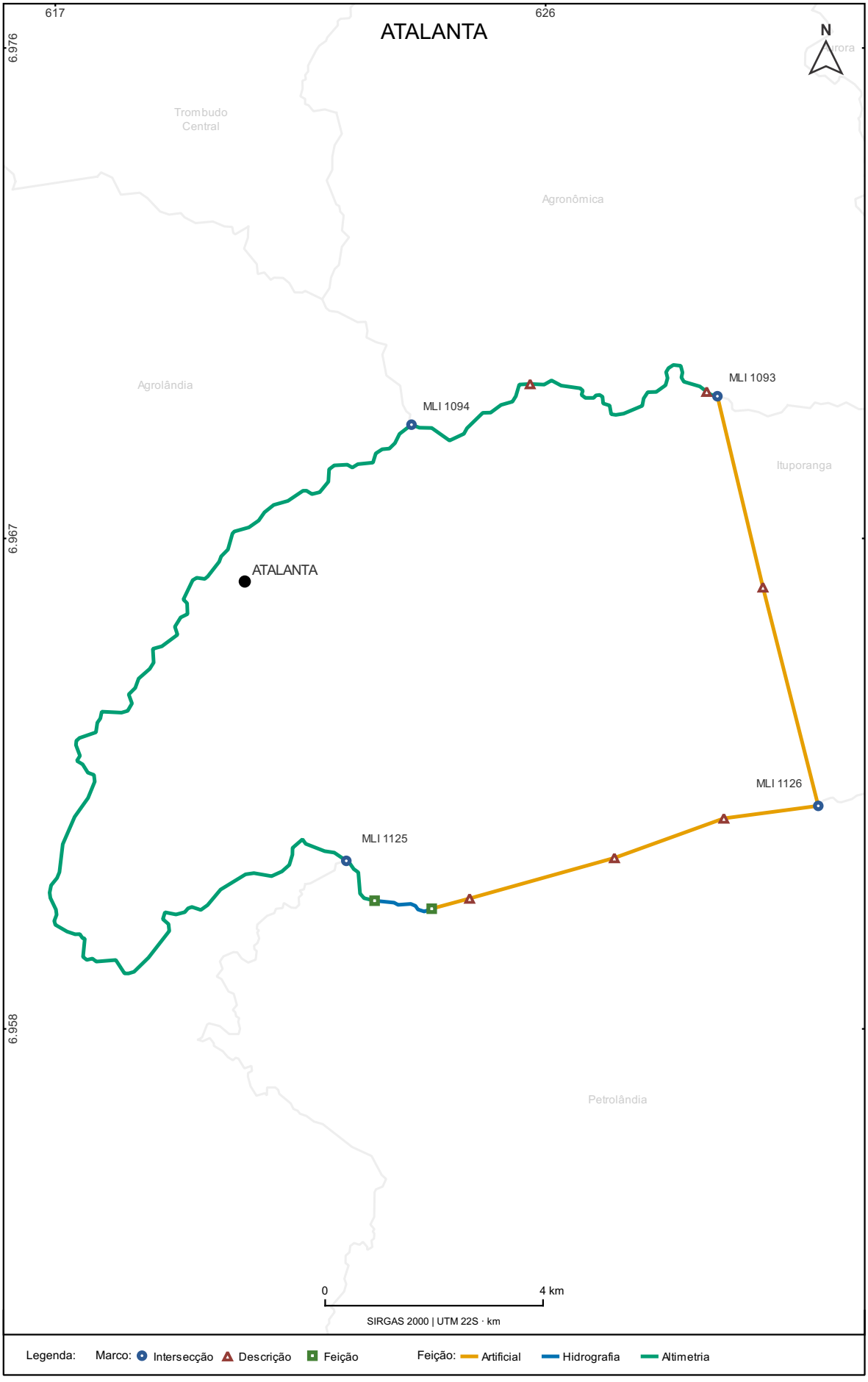

Secretaria de Estado do Planejamento | Diretoria de Inteligência Territorial | 2026

Pág. 56 de 713 - Documento assinado digitalmente. Para conferência, acesse o site https://portal.sgpe.sea.sc.gov.br/portal-externo e informe o processo SEPLAN 00000395/2026 e o código 662JCM1T.

AURORA

Nº	Marco	Lat. / Long.	UTM (N / E)	Feição Marco	Feição Trecho	Trecho	Confrontante
1	MLI 1122	27°17'27,047"S 49°40'52,323"O	N 6980661,389 E 630513,320	Divisor de Água	Divisor de Águas	Entre os ribeirões Strey e do Tigre	Rio do Sul
2	MLD 6331	27°17'2,535"S 49°39'53,755"O	N 6981398,584 E 632131,578	Cota Altimétrica	Divisor de Águas	Entre afluentes da margem esquerda do rio Itajaí do Sul (621,13 m)	Rio do Sul
3	MLF 3144	27°16'43,626"S 49°39'30,784"O	N 6981973,714 E 632769,411	Lotes Coloniais	Linha Seca e Reta	Linha Seca e Reta	Rio do Sul
4	MLF 3261	27°16'32,154"S 49°38'24,744"O	N 6982307,110 E 634589,079	Divisor de Água	Divisor de Águas	Entre os ribeirões Albertina, Taboão e Matador, de um lado, e Aurora, do outro	Rio do Sul
5	MLD 6246	27°16'42,256"S 49°37'55,941"O	N 6981987,613 E 635377,685	Cota Altimétrica	Divisor de Águas	Entre os ribeirões Albertina, Taboão e Matador, de um lado, e Aurora, do outro (664,84 m)	Rio do Sul
6	MLD 6257	27°16'42,342"S 49°36'21,753"O	N 6981956,359 E 637967,459	Cota Altimétrica	Divisor de Águas	Entre os ribeirões Albertina, Taboão e Matador, de um lado, e Aurora, do outro (681,13 m)	Rio do Sul
7	MLD 6244	27°15'35,845"S 49°34'43,563"O	N 6983972,262 E 640690,593	Cota Altimétrica	Divisor de Águas	Entre os ribeirões Albertina, Taboão e Matador, de um lado, e Aurora, do outro (755,39 m)	Rio do Sul
8	MLD 6247	27°16'30,523"S 49°33'2,762"O	N 6982257,827 E 643443,247	Cota Altimétrica	Divisor de Águas	Entre os ribeirões Albertina, Taboão e Matador, de um lado, e Aurora, do outro (828,84 m)	Rio do Sul
9	MLI 1147	27°16'16,404"S 49°31'41,264"O	N 6982666,143 E 645689,357	Nascente	Divisor de Águas	Serra dos Faxinais	Lontras
10	MLD 6303	27°16'56,788"S 49°30'35,484"O	N 6981401,940 E 647483,408	Cota Altimétrica	Divisor de Águas	Serra dos Faxinais (964,97 m)	Lontras
11	MLD 6304	27°17'50,661"S 49°29'51,343"O	N 6979729,532 E 648677,160	Cota Altimétrica	Divisor de Águas	Entre o rio das Pedras ou Batalha ou Molha Coco e Ribeirão Dona Paula (972,24 m)	Lontras
12	MLI 1144	27°18'2,963"S 49°29'29,977"O	N 6979343,860 E 649260,000	Divisor de Água	Divisor de Águas	Entre o rio das Pedras e o Ribeirão Herval entre os ribeirões Dona Paula e Herval	Presidente Nereu
13	MLI 1145	27°18'19,231"S 49°28'49,594"O	N 6978829,790 E 650364,113	Nascente	Curso D'água	Rio das Pedras	Ituporanga
14	MLD 6276	27°23'34,831"S 49°36'16,901"O	N 6969261,238 E 637958,893	Foz	Curso D'água	Rio Itajaí Do Sul	Ituporanga
15	MLD 6291	27°23'13,800"S 49°36'37,206"O	N 6969914,669 E 637408,371	Foz	Curso D'água	Rio Klaberg	Ituporanga
16	MLF 3223	27°23'41,722"S 49°38'34,908"O	N 6969091,072 E 634165,819	Nascente	Divisor de Águas	Entre o rio Dona Luiza e Arroio Coqueiral, com o do rio Dona Luiza e o Ribeirão Nova Itália	Ituporanga
17	MLI 1149	27°23'17,979"S 49°39'34,075"O	N 6969839,320 E 632548,528	Divisor de Água	Divisor de Águas	Entre o Ribeirão Nova Itália, Arroio Coqueiral e rio Dona Luiza	Agronômica
18	MLF 3260	27°22'59,225"S 49°39'34,681"O	N 6970416,632 E 632538,079	Nascente	Curso D'água	Arroio Barra Seca	Agronômica
19	MLF 3259	27°21'33,793"S 49°40'4,308"O	N 6973054,350 E 631752,334	Foz	Taimbé	Taimbés	Agronômica

Pág. 57 de 713 - Documento assinado digitalmente. Para conferência, acesse o site https://portal.sgpe.sea.sc.gov.br/portal-externo e informe o processo SEPLAN 00000395/2026 e o código 662JCM1T.

Nº	Marco	Lat. / Long.	UTM (N / E)	Feição Marco	Feição Trecho	Trecho	Confrontante
20	MLF 3174	27°19'48,403"S 49°40'23,110"O	N 6976303,013 E 631270,256	Curso D'água	Curso D'água	Afluente da margem esquerda do ribeirão Areado	Agronômica
21	MLF 3258	27°19'35,708"S 49°40'36,723"O	N 6976697,651 E 630900,249	Nascente	Linha Seca e Reta	Linha Seca e Reta	Agronômica
22	MLF 3248	27°19'28,783"S 49°40'31,808"O	N 6976909,292 E 631037,613	Nascente	Curso D'água	Afluente da margem direita do ribeirão Strey	Agronômica
23	MLD 6318	27°19'5,325"S 49°41'18,480"O	N 6977644,714 E 629762,433	Foz	Curso D'água	Ribeirão Strey	Agronômica
24	MLD 6231	27°19'1,096"S 49°41'19,071"O	N 6977775,032 E 629747,551	Foz	Curso D'água	Afluente da margem direita do ribeirão Strey	Agronômica
25	MLD 6205	27°19'1,143"S 49°41'22,071"O	N 6977774,447 E 629665,077	Marco de Limite	Curso D'água	Afluente da margem direita do ribeirão Strey	Agronômica
26	MLF 3158	27°18'57,818"S 49°41'23,500"O	N 6977877,168 E 629626,878	Curso D'água	Taimbé	Taimbés	Agronômica
27	MLF 3157	27°18'30,250"S 49°41'14,168"O	N 6978722,800 E 629892,300	Curso D'água	Curso D'água	Afluente da margem direita do ribeirão Strey	Agronômica
28	MLF 3205	27°18'15,911"S 49°41'30,102"O	N 6979168,672 E 629458,918	Nascente	Divisor de Águas	Entre os ribeirões Tigre, Mosquitinho e Strey	Agronômica

Pág. 58 de 713 - Documento assinado digitalmente. Para conferência, acesse o site https://portal.sgpe.sea.sc.gov.br/portal-externo e informe o processo SEPLAN 00000395/2026 e o código 662JCM1T.

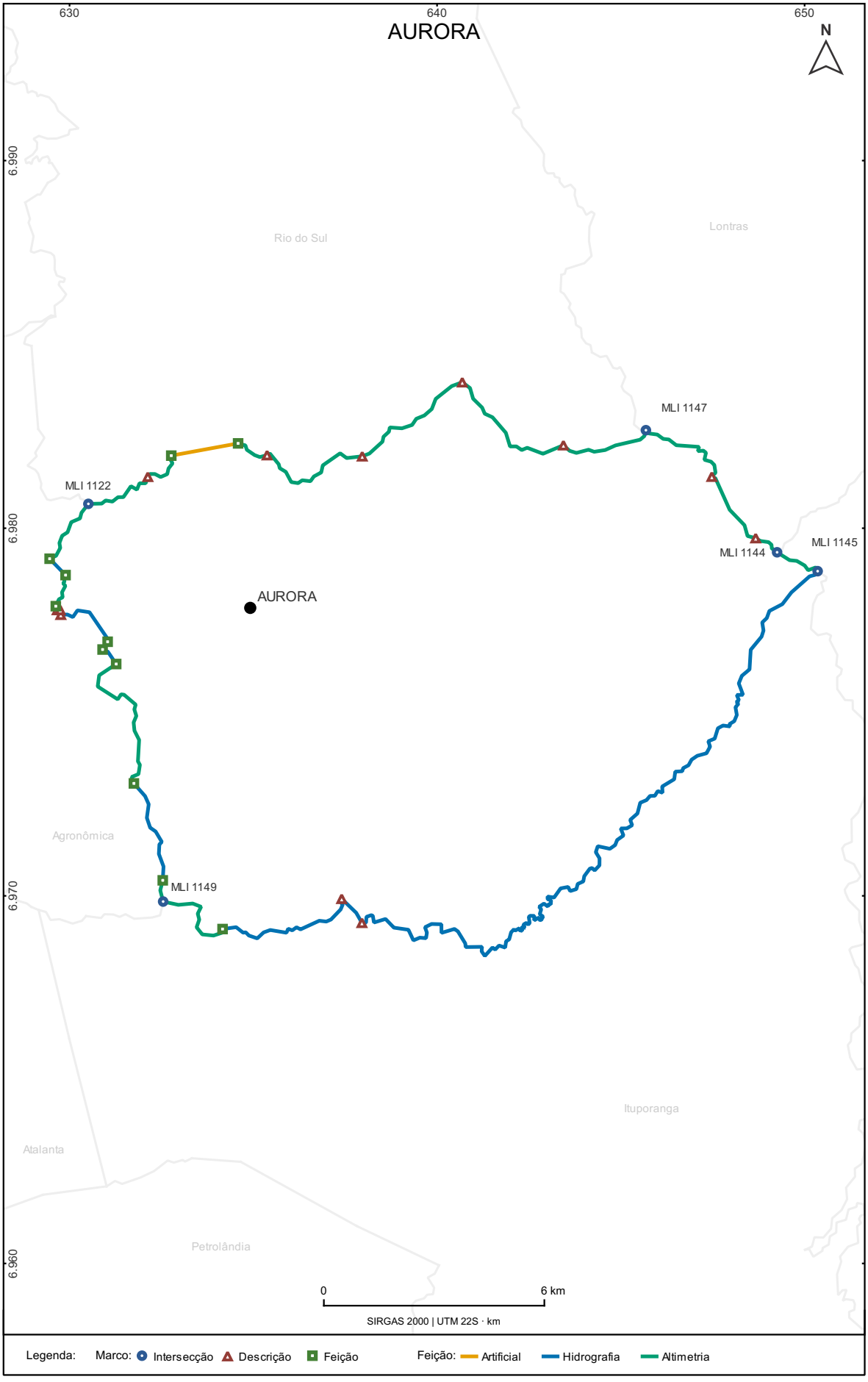

Secretaria de Estado do Planejamento | Diretoria de Inteligência Territorial | 2026

Pág. 59 de 713 - Documento assinado digitalmente. Para conferência, acesse o site https://portal.sgpe.sea.sc.gov.br/portal-externo e informe o processo SEPLAN 00000395/2026 e o código 662JCM1T.

BALNEÁRIO ARROIO DO SILVA

Nº	Marco	Lat. / Long.	UTM (N / E)	Feição Marco	Feição Trecho	Trecho	Confrontante
1	MLI 1258	28°57'23,340"S 49°22'36,733"O	N 6795750,780 E 658170,214	Oceano Atlântico	Oceano Atlântico	Oceano Atlântico	Oceano Atlântico
2	MLI 1255	29°5'44,525"S 49°30'57,459"O	N 6780501,802 E 644420,538	Oceano Atlântico	Linha Seca e Reta	Linha Seca e Reta	Balneário Gaivota
3	MLD 6618	29°5'36,880"S 49°31'7,813"O	N 6780740,630 E 644143,581	Marco de Limite	Linha Seca e Reta	Linha Seca e Reta	Balneário Gaivota
4	MLD 6613	29°4'24,517"S 49°32'45,785"O	N 6783001,031 E 641522,303	Marco de Limite	Linha Seca e Reta	Linha Seca e Reta	Balneário Gaivota
5	MLI 1248	29°3'32,247"S 49°33'56,512"O	N 6784633,386 E 639629,339	Marco de Limite	Linha Equidistante	Linha Equidistante	Araranguá
6	MLF 3421	29°1'41,564"S 49°32'6,013"O	N 6788003,591 E 642660,074	Curso D'água	Curso D'água	Rio Sangradouro	Araranguá
7	MLF 3413	28°57'34,480"S 49°25'54,467"O	N 6795480,067 E 652812,529	Lagoa	Linha Equidistante	Linha Equidistante	Araranguá
8	MLF 3410	28°56'47,849"S 49°24'38,488"O	N 6796887,986 E 654888,679	Curso D'água	Curso D'água	Rio Sangradouro	Araranguá
9	MLF 3420	28°56'30,509"S 49°24'33,838"O	N 6797420,046 E 655021,753	Ponte	Linha Seca e Reta	Linha Seca e Reta	Araranguá
10	MLD 6590	28°56'43,556"S 49°23'20,444"O	N 6796991,565 E 657003,509	Marco de Limite	Linha Seca e Reta	Linha Seca e Reta	Araranguá

Pág. 60 de 713 - Documento assinado digitalmente. Para conferência, acesse o site https://portal.sgpe.sea.sc.gov.br/portal-externo e informe o processo SEPLAN 00000395/2026 e o código 662JCM1T.

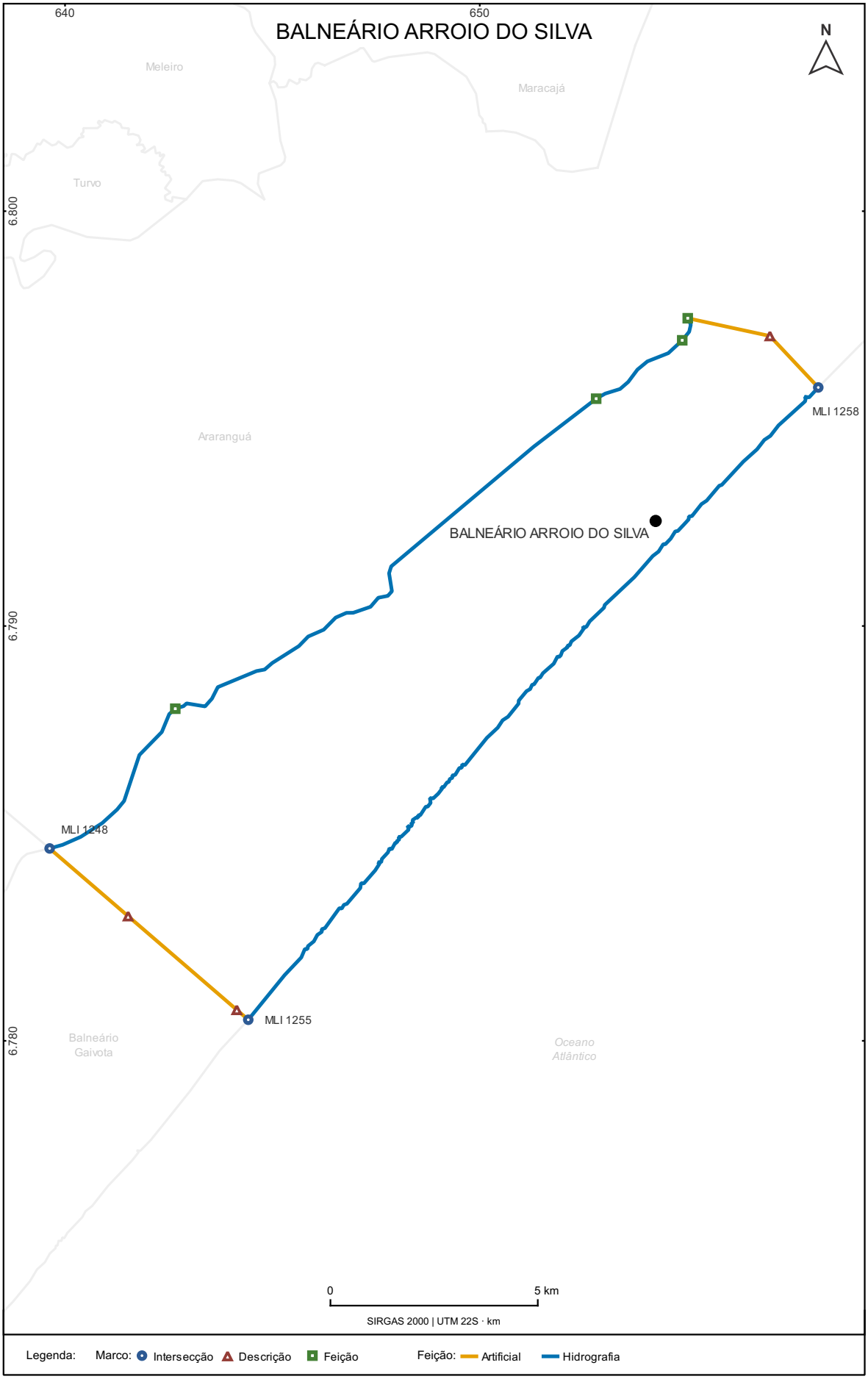

Secretaria de Estado do Planejamento | Diretoria de Inteligência Territorial | 2026

Pág. 61 de 713 - Documento assinado digitalmente. Para conferência, acesse o site https://portal.sgpe.sea.sc.gov.br/portal-externo e informe o processo SEPLAN 00000395/2026 e o código 662JCM1T.

BALNEÁRIO BARRA DO SUL

Nº	Marco	Lat. / Long.	UTM (N / E)	Feição Marco	Feição Trecho	Trecho	Confrontante
1	MLI 1555	26°21'38,712"S 48°39'45,035"O	N 7082250,610 E 733250,929	Rodovia Federal	Curso D'água	Canal do Linguado	São Francisco do Sul
2	MLI 1556	26°27'9,459"S 48°35'37,922"O	N 7071944,068 E 739912,709	Foz	Oceano Atlântico	Oceano Atlântico	Oceano Atlântico
3	MLI 1551	26°32'50,318"S 48°39'2,670"O	N 7061557,375 E 734047,817	Oceano Atlântico	Linha Seca e Reta	Linha Seca e Reta	Araquari
4	MLD 7246	26°32'33,641"S 48°39'10,624"O	N 7062074,736 E 733837,033	Marco de Limite	Linha Seca e Reta	Linha Seca e Reta	Araquari
5	MLD 7245	26°28'57,832"S 48°40'54,436"O	N 7068769,562 E 731083,116	Nascente	Linha Seca e Reta	Linha Seca e Reta	Araquari
6	MLF 3988	26°25'51,344"S 48°42'34,417"O	N 7074559,148 E 728416,095	Nascente	Curso D'água	Rio Água Branca	Araquari
7	MLF 3987	26°24'48,500"S 48°40'10,102"O	N 7076421,638 E 732450,210	Foz	Linha Seca e Reta	Linha Seca e Reta	Araquari
8	MLF 3989	26°23'8,257"S 48°40'20,085"O	N 7079512,045 E 732229,285	Ponte	Rodovia Estadual	Ponte rio Pernambuco	Araquari
9	MLF 4002	26°22'12,845"S 48°41'17,803"O	N 7081246,397 E 730659,826	Rodovia Federal	Rodovia Federal	Rodovia BR-280	Araquari

Pág. 62 de 713 - Documento assinado digitalmente. Para conferência, acesse o site https://portal.sgpe.sea.sc.gov.br/portal-externo e informe o processo SEPLAN 00000395/2026 e o código 662JCM1T.

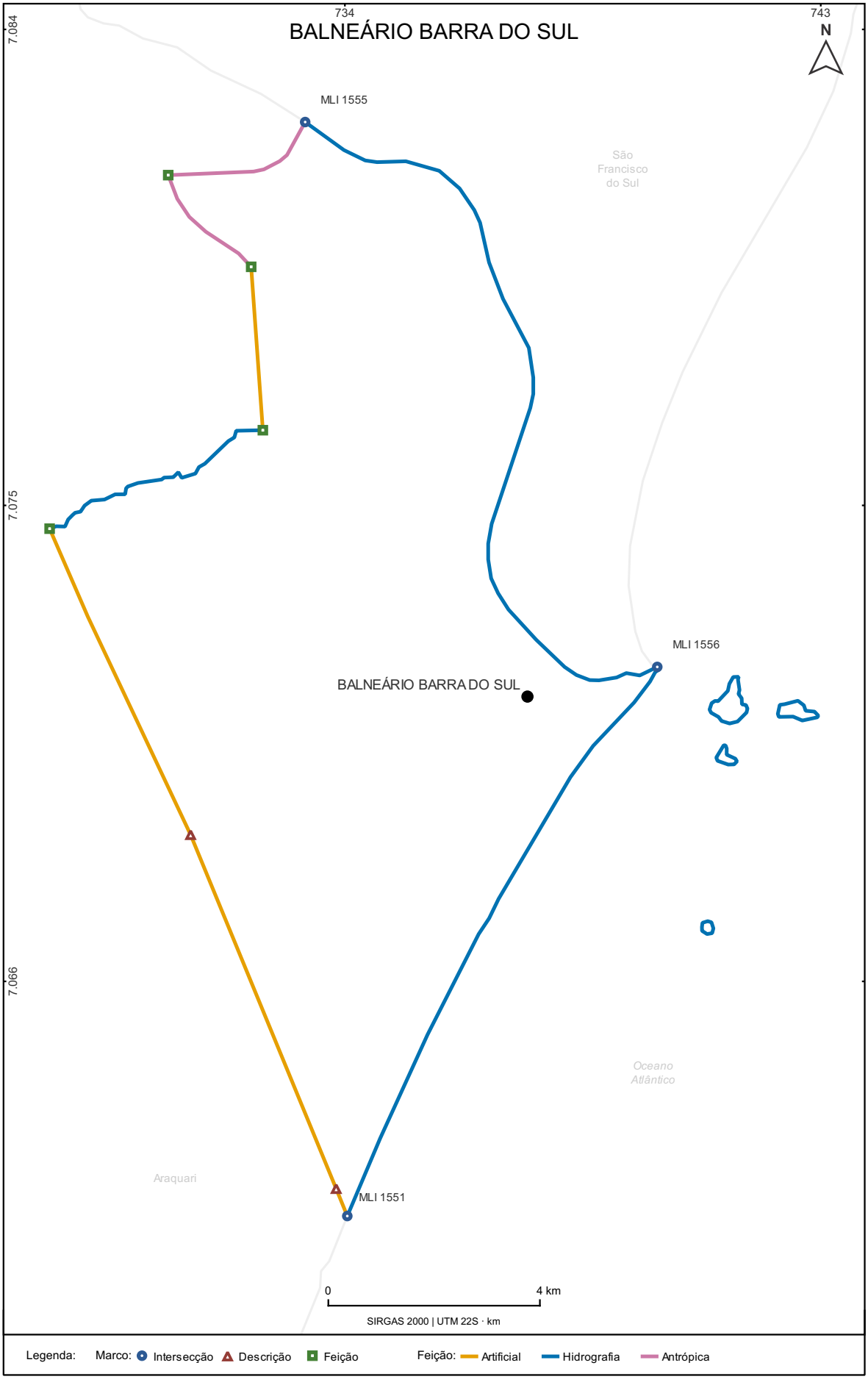

Secretaria de Estado do Planejamento | Diretoria de Inteligência Territorial | 2026

Pág. 63 de 713 - Documento assinado digitalmente. Para conferência, acesse o site https://portal.sgpe.sea.sc.gov.br/portal-externo e informe o processo SEPLAN 00000395/2026 e o código 662JCM1T.

BALNEÁRIO CAMBORIÚ

Nº	Marco	Lat. / Long.	UTM (N / E)	Feição Marco	Feição Trecho	Trecho	Confrontante
1	MLI 1278	26°58'22,330"S 48°40'58,502"O	N 7014459,705 E 729982,116	Rodovia Federal	Divisor de Águas	Entre o rio Canhanduba e afluentes seus da margem direita	Itajaí
2	MLD 6634	26°58'20,147"S 48°40'55,069"O	N 7014525,189 E 730078,028	Marco de Limite	Divisor de Águas	Entre o rio Canhanduba e afluentes seus da margem direita	Itajaí
3	MLD 6635	26°58'19,009"S 48°40'51,185"O	N 7014558,226 E 730185,776	Marco de Limite	Divisor de Águas	Entre o rio Canhanduba e afluentes seus da margem direita	Itajaí
4	MLF 3459	26°57'45,498"S 48°39'47,865"O	N 7015557,555 E 731951,249	Nascente	Curso D'água	Rio Ariribá	Itajaí
5	MLI 1273	26°57'36,168"S 48°37'41,721"O	N 7015779,905 E 735436,038	Oceano Atlântico	Oceano Atlântico	Oceano Atlântico	Oceano Atlântico
6	MLI 1292	27°3'39,525"S 48°35'20,712"O	N 7004521,159 E 739111,715	Oceano Atlântico	Divisor de Águas	Entre o rio da Mulata e afluente da margem direita do rio Camboriú, de um lado, e o rio da Mata, do outro	Itapema
7	MLD 6657	27°3'37,267"S 48°35'25,779"O	N 7004593,348 E 738973,395	Marco de Limite	Divisor de Águas	Entre o rio da Mulata e afluente da margem direita do rio Camboriú, de um lado, e o rio da Mata, do outro - Ponto	Itapema
8	MLD 6659	27°3'27,290"S 48°35'47,330"O	N 7004911,832 E 738385,320	Marco de Limite	Divisor de Águas	Entre o rio da Mulata e afluente da margem direita do rio Camboriú, de um lado, e o rio da Mata, do outro	Itapema
9	MLD 6626	27°3'26,179"S 48°35'53,524"O	N 7004949,295 E 738215,281	Marco de Limite	Divisor de Águas	Entre o rio da Mulata e afluente da margem direita do rio Camboriú, de um lado, e o rio da Mata, do outro - Ponto	Itapema
10	MLI 1287	27°2'53,320"S 48°36'42,600"O	N 7005986,486 E 736881,919	Cota Altimétrica	Divisor de Águas	Entre o rio Pequeno e afluentes da margem direita do rio Camboriú (394,03 m)	Camboriú
11	MLD 6656	27°2'5,291"S 48°36'59,118"O	N 7007473,586 E 736454,644	Marco de Limite	Divisor de Águas	Entre o rio Pequeno e afluentes da margem direita do rio Camboriú	Camboriú
12	MLD 6627	27°1'54,281"S 48°37'3,571"O	N 7007814,808 E 736338,299	Marco de Limite	Divisor de Águas	Entre o rio Pequeno e afluentes da margem direita do rio Camboriú	Camboriú
13	MLD 6655	27°1'54,944"S 48°37'17,615"O	N 7007801,701 E 735950,764	Marco de Limite	Divisor de Águas	Entre o rio Pequeno e afluentes da margem direita do rio Camboriú - Ponto	Camboriú
14	MLD 6637	27°1'48,474"S 48°37'31,563"O	N 7008008,127 E 735570,026	Marco de Limite	Divisor de Águas	Entre o rio Pequeno e afluentes da margem direita do rio Camboriú - Ponto	Camboriú
15	MLD 6641	27°1'13,596"S 48°37'32,348"O	N 7009082,170 E 735568,621	Marco de Limite	Divisor de Águas	Entre o rio Pequeno e afluentes da margem direita do rio Camboriú - Ponto	Camboriú
16	MLD 6654	27°1'6,081"S 48°37'34,189"O	N 7009314,424 E 735522,236	Marco de Limite	Divisor de Águas	Entre o rio Pequeno e afluentes da margem direita do rio Camboriú	Camboriú
17	MLF 3472	27°0'48,358"S 48°37'38,108"O	N 7009862,015 E 735424,460	Curso D'água	Curso D'água	Rio Camboriú	Camboriú

Pág. 64 de 713 - Documento assinado digitalmente. Para conferência, acesse o site https://portal.sgpe.sea.sc.gov.br/portal-externo e informe o processo SEPLAN 00000395/2026 e o código 662JCM1T.

Nº	Marco	Lat. / Long.	UTM (N / E)	Feição Marco	Feição Trecho	Trecho	Confrontante
18	MLD 7326	27°0'39,479"S 48°38'45,249"O	N 7010170,054 E 733578,442	Foz	Curso D'água	Rio Peroba	Camboriú
19	MLD 6628	27°0'3,362"S 48°38'43,106"O	N 7011280,673 E 733658,300	Marco de Limite	Curso D'água	Rio Peroba	Camboriú
20	MLD 6644	26°59'57,324"S 48°38'59,203"O	N 7011474,814 E 733217,895	Marco de Limite	Curso D'água	Rio Peroba	Camboriú
21	MLF 3457	26°59'50,929"S 48°39'7,834"O	N 7011676,098 E 732983,572	Rodovia Federal	Rodovia Federal	Rodovia BR-101	Camboriú

Pág. 65 de 713 - Documento assinado digitalmente. Para conferência, acesse o site https://portal.sgpe.sea.sc.gov.br/portal-externo e informe o processo SEPLAN 00000395/2026 e o código 662JCM1T.

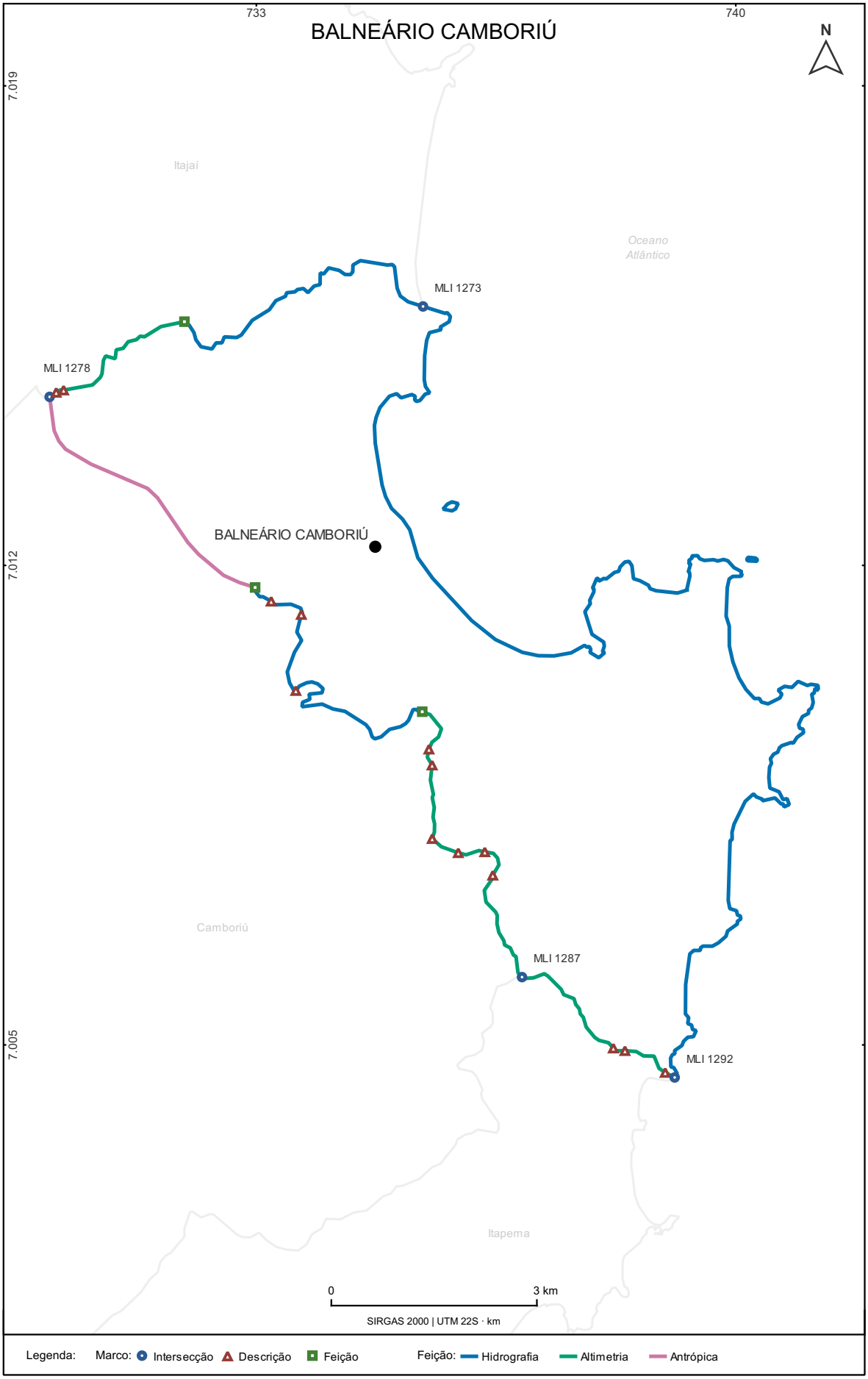

Secretaria de Estado do Planejamento | Diretoria de Inteligência Territorial | 2026

Pág. 66 de 713 - Documento assinado digitalmente. Para conferência, acesse o site https://portal.sgpe.sea.sc.gov.br/portal-externo e informe o processo SEPLAN 00000395/2026 e o código 662JCM1T.

BALNEÁRIO GAIVOTA

Nº	Marco	Lat. / Long.	UTM (N / E)	Feição Marco	Feição Trecho	Trecho	Confrontante
1	MLI 1248	29°3'32,247"S 49°33'56,512"O	N 6784633,386 E 639629,339	Marco de Limite	Linha Seca e Reta	Linha Seca e Reta	Balneário Arroio do Silva
2	MLD 6613	29°4'24,517"S 49°32'45,785"O	N 6783001,031 E 641522,303	Marco de Limite	Linha Seca e Reta	Linha Seca e Reta	Balneário Arroio do Silva
3	MLD 6618	29°5'36,880"S 49°31'7,813"O	N 6780740,630 E 644143,581	Marco de Limite	Linha Seca e Reta	Linha Seca e Reta	Balneário Arroio do Silva
4	MLI 1255	29°5'44,525"S 49°30'57,459"O	N 6780501,802 E 644420,538	Oceano Atlântico	Oceano Atlântico	Oceano Atlântico	Oceano Atlântico
5	MLI 1256	29°14'18,183"S 49°38'42,348"O	N 6764842,459 E 631670,014	Oceano Atlântico	Linha Seca e Reta	Linha Seca e Reta	Passo de Torres
6	MLD 6619	29°14'2,427"S 49°39'6,299"O	N 6765334,909 E 631028,998	Marco de Limite	Linha Seca e Reta	Linha Seca e Reta	Passo de Torres
7	MLF 3444	29°13'58,431"S 49°39'12,372"O	N 6765459,780 E 630866,455	Marco de Limite	Linha Equidistante	Linha Equidistante	Passo de Torres
8	MLF 3412	29°14'24,263"S 49°39'32,109"O	N 6764670,764 E 630324,477	Lagoa	Linha Seca e Reta	Linha Seca e Reta	Passo de Torres
9	MLD 6586	29°14'32,738"S 49°39'38,585"O	N 6764411,910 E 630146,667	Marco de Limite	Linha Seca e Reta	Linha Seca e Reta	Passo de Torres
10	MLD 6587	29°13'12,937"S 49°41'30,563"O	N 6766902,342 E 627151,121	Marco de Limite	Linha Seca e Reta	Linha Seca e Reta	Passo de Torres
11	MLI 1251	29°12'20,876"S 49°42'43,615"O	N 6768526,618 E 625196,158	Curso D'água	Linha Equidistante	Linha Equidistante	Santa Rosa do Sul
12	MLI 1263	29°8'34,926"S 49°39'22,802"O	N 6775420,758 E 630698,753	Lagoa	Linha Equidistante	Linha Equidistante	Sombrio
13	MLF 3425	29°8'7,896"S 49°37'51,768"O	N 6776224,387 E 633168,372	Curso D'água	Curso D'água	Rio Caverá	Sombrio
14	MLF 3424	29°4'50,210"S 49°35'47,168"O	N 6782269,636 E 636608,137	Curso D'água	Linha Equidistante	Linha Equidistante	Sombrio

Pág. 67 de 713 - Documento assinado digitalmente. Para conferência, acesse o site https://portal.sgpe.sea.sc.gov.br/portal-externo e informe o processo SEPLAN 00000395/2026 e o código 662JCM1T.

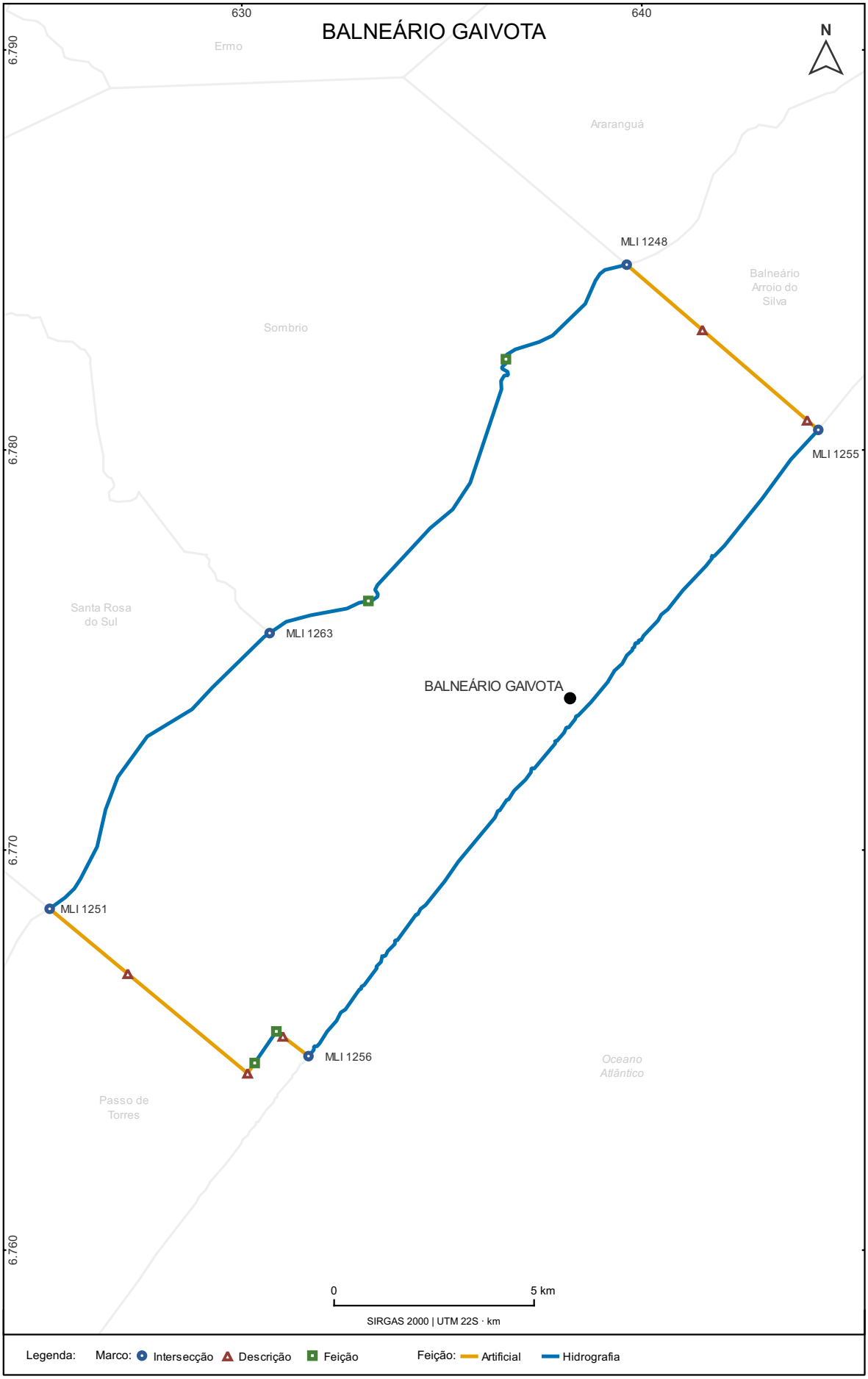

Secretaria de Estado do Planejamento | Diretoria de Inteligência Territorial | 2026

Pág. 68 de 713 - Documento assinado digitalmente. Para conferência, acesse o site https://portal.sgpe.sea.sc.gov.br/portal-externo e informe o processo SEPLAN 00000395/2026 e o código 662JCM1T.

BALNEÁRIO PIÇARRAS

Nº	Marco	Lat. / Long.	UTM (N / E)	Feição Marco	Feição Trecho	Trecho	Confrontante
1	MLI 1282	26°42'47,660"S 48°48'2,579"O	N 7043437,367 E 718785,318	Foz	Curso D'água	Ribeirão Jacaré	Barra Velha
2	MLF 3473	26°42'41,066"S 48°46'17,587"O	N 7043589,912 E 721691,027	Nascente	Linha Seca e Reta	Linha Seca e Reta	Barra Velha
3	MLF 3474	26°43'43,296"S 48°45'42,203"O	N 7041657,340 E 722635,468	Nascente	Curso D'água	Ribeirão Francisco	Barra Velha
4	MLF 3930	26°43'48,086"S 48°43'24,700"O	N 7041442,554 E 726433,215	Foz	Linha Seca e Reta	Linha Seca e Reta	Barra Velha
5	MLD 6638	26°43'25,102"S 48°42'8,087"O	N 7042111,948 E 728563,450	Rodovia Federal	Linha Seca e Reta	Linha Seca e Reta	Barra Velha
6	MLD 6639	26°43'7,350"S 48°40'58,806"O	N 7042623,663 E 730488,324	Marco de Limite	Linha Seca e Reta	Linha Seca e Reta	Barra Velha
7	MLI 1291	26°43'6,301"S 48°40'54,695"O	N 7042653,892 E 730602,566	Oceano Atlântico	Oceano Atlântico	Oceano Atlântico	Oceano Atlântico
8	MLI 1280	26°46'16,302"S 48°39'40,848"O	N 7036768,219 E 732536,327	Foz	Curso D'água	Rio Piçarras	Penha
9	MLF 3447	26°46'26,002"S 48°39'49,471"O	N 7036474,028 E 732292,606	Ponte	Rodovia Estadual	Rodovia Estadual	Penha
10	MLF 3456	26°47'49,735"S 48°40'46,941"O	N 7033925,745 E 730657,726	Rodovia Federal	Linha Seca e Reta	Linha Seca e Reta	Penha
11	MLF 3453	26°48'37,942"S 48°42'6,391"O	N 7032481,819 E 728436,279	Curso D'água	Curso D'água	Canal Ribeirão Lagoa	Penha
12	MLI 1279	26°48'55,250"S 48°42'27,322"O	N 7031959,512 E 727848,566	Marco de Limite	Curso D'água	Canal Ribeirão Lagoa	Navegantes
13	MLD 7160	26°46'59,417"S 48°44'49,845"O	N 7035595,309 E 723975,660	Foz	Curso D'água	Ribeirão Escalvado	Navegantes
14	MLF 3463	26°45'56,874"S 48°46'47,484"O	N 7037577,529 E 720759,500	Nascente	Linha Seca e Reta	Linha Seca e Reta	Navegantes
15	MLF 3446	26°45'39,790"S 48°47'12,258"O	N 7038115,295 E 720084,151	Nascente	Divisor de Águas	Entre os ribeirões Escalvadinho e Piaba	Navegantes
16	MLD 6649	26°45'49,129"S 48°47'45,444"O	N 7037843,766 E 719162,244	Cota Altimétrica	Divisor de Águas	Entre os ribeirões Escalvadinho e Piaba (146,24 m)	Navegantes
17	MLF 3455	26°45'27,861"S 48°48'10,896"O	N 7038510,527 E 718470,334	Rodovia Municipal	Linha Seca e Reta	Linha Seca e Reta	Navegantes
18	MLF 3454	26°44'47,025"S 48°48'13,053"O	N 7039768,452 E 718432,443	Marco de Limite	Curso D'água	Rio Piaba	Navegantes
19	MLI 1272	26°44'27,088"S 48°49'4,127"O	N 7040406,361 E 717031,597	Foz	Curso D'água	Rio Novo ou Peixe	Luiz Alves

Pág. 69 de 713 - Documento assinado digitalmente. Para conferência, acesse o site https://portal.sgpe.sea.sc.gov.br/portal-externo e informe o processo SEPLAN 00000395/2026 e o código 662JCM1T.

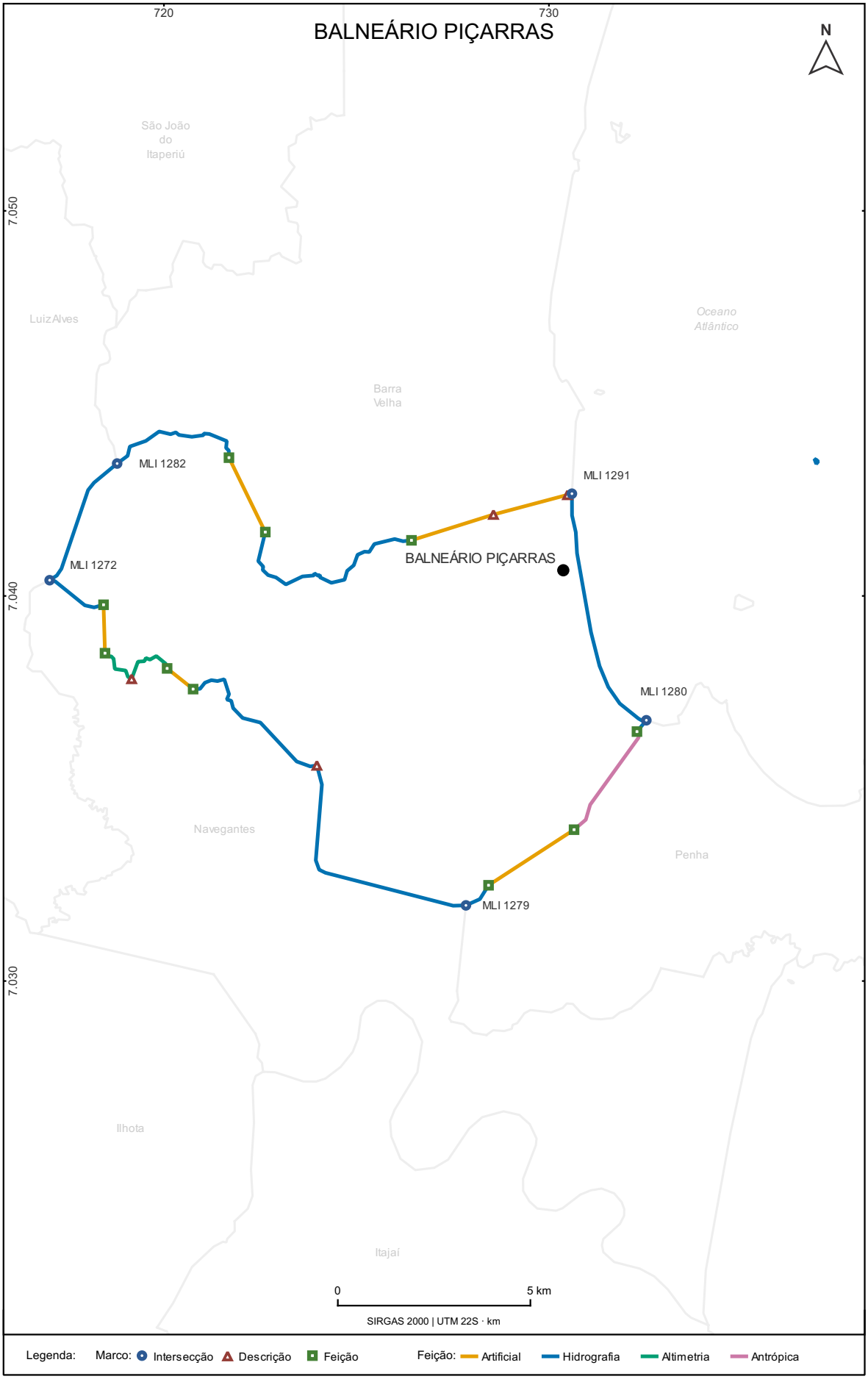

Secretaria de Estado do Planejamento | Diretoria de Inteligência Territorial | 2026

Pág. 70 de 713 - Documento assinado digitalmente. Para conferência, acesse o site https://portal.sgpe.sea.sc.gov.br/portal-externo e informe o processo SEPLAN 00000395/2026 e o código 662JCM1T.

BALNEÁRIO RINCÃO

Nº	Marco	Lat. / Long.	UTM (N / E)	Feição Marco	Feição Trecho	Trecho	Confrontante
1	MLI 1191	28°46'35,681"S 49°12'17,959"O	N 6815445,592 E 675224,115	Ponte	Curso D'água	Rio Urussanga	Jaguaruna
2	MLI 1190	28°48'7,916"S 49°11'16,278"O	N 6812580,994 E 676853,693	Foz	Oceano Atlântico	Oceano Atlântico	Oceano Atlântico
3	MLI 1230	28°52'59,400"S 49°17'24,394"O	N 6803756,356 E 666743,449	Oceano Atlântico	Linha Seca e Reta	Linha Seca e Reta	Araranguá
4	MLD 6508	28°52'47,915"S 49°17'49,693"O	N 6804119,772 E 666063,126	Marco de Limite	Linha Seca e Reta	Linha Seca e Reta	Araranguá
5	MLI 1239	28°51'54,731"S 49°19'48,044"O	N 6805802,476 E 662879,682	Rodovia Municipal	Rodovia Municipal	Antiga Estrada do Arame	Içara
6	MLF 3383	28°51'26,117"S 49°19'0,813"O	N 6806665,157 E 664171,986	Rodovia Municipal	Divisor de Águas	Entre afluentes do rio dos Porcos, de um lado e, afluentes das Lagoas Urussanga Velha, Rincão, do Faxinal e Esteves, do outro	Içara
7	MLD 6516	28°47'51,659"S 49°15'6,451"O	N 6813174,888 E 670620,158	Rodovia Estadual	Divisor de Águas	Entre afluentes do rio Urussanga e Lagoa Urussanga Velha, de um lado e, entre afluentes do rio Linha Alta e rio dos Porcos, do outro	Içara
8	MLF 3382	28°46'27,366"S 49°12'28,465"O	N 6815705,859 E 674943,033	Rodovia Municipal	Rodovia Municipal	Rodovia Municipal	Içara

Pág. 71 de 713 - Documento assinado digitalmente. Para conferência, acesse o site https://portal.sgpe.sea.sc.gov.br/portal-externo e informe o processo SEPLAN 00000395/2026 e o código 662JCM1T.



Secretaria de Estado do Planejamento | Diretoria de Inteligência Territorial | 2026

Pág. 72 de 713 - Documento assinado digitalmente. Para conferência, acesse o site https://portal.sgpe.sea.sc.gov.br/portal-externo e informe o processo SEPLAN 00000395/2026 e o código 662JCM1T.

BANDEIRANTE

Nº	Marco	Lat. / Long.	UTM (N / E)	Feição Marco	Feição Trecho	Trecho	Confrontante
1	MLI 1395	26°45'2,797"S 53°42'50,618"O	N 7038288,996 E 230072,419	Curso D'água	Divisor de Águas	Entre os arroios Tateto e Grápia	Paraíso
2	MLD 6883	26°44'30,183"S 53°42'21,530"O	N 7039310,150 E 230855,021	Cota Altimétrica	Divisor de Águas	Entre os arroios Tateto e Grápia (519,12 m)	Paraíso
3	MLD 6882	26°43'59,481"S 53°41'39,882"O	N 7040279,765 E 231986,197	Cota Altimétrica	Divisor de Águas	Entre os arroios Tateto e Grápia (545,17 m)	Paraíso
4	MLD 6881	26°43'25,181"S 53°41'22,454"O	N 7041345,904 E 232445,653	Cota Altimétrica	Divisor de Águas	Entre os arroios Tateto e Grápia (558,37 m)	Paraíso
5	MLF 3689	26°43'12,271"S 53°41'5,638"O	N 7041753,164 E 232902,152	Nascente	Curso D'água	Afluente da margem direita Rio das Flores	Paraíso
6	MLD 6880	26°43'1,028"S 53°39'52,136"O	N 7042141,953 E 234926,920	Foz	Curso D'água	Rio das Flores	Paraíso
7	MLD 6879	26°44'3,063"S 53°39'5,701"O	N 7040259,023 E 236250,445	Foz	Curso D'água	Rio dos Índios	Paraíso
8	MLD 6878	26°41'25,673"S 53°37'14,080"O	N 7045168,103 E 239236,174	Foz	Curso D'água	Rio Cambuí	Paraíso
9	MLI 1413	26°41'16,860"S 53°35'45,770"O	N 7045489,363 E 241672,595	Foz	Travessão	Travessão	São Miguel do Oeste
10	MLF 3998	26°43'25,802"S 53°35'29,898"O	N 7041528,939 E 242192,255	Marco de Limite	Lotes Coloniais	Travessão dos lotes 160 e 161	São Miguel do Oeste
11	MLF 3715	26°45'44,401"S 53°35'16,152"O	N 7037270,000 E 242659,000	Lotes Coloniais	Curso D'água	Sanga Lupulo	São Miguel do Oeste
12	MLD 6904	26°47'23,592"S 53°34'27,150"O	N 7034244,000 E 244075,000	Foz	Curso D'água	Arroio Caxias	São Miguel do Oeste
13	MLI 1392	26°48'6,284"S 53°35'13,679"O	N 7032903,633 E 242816,286	Curso D'água	Curso D'água	Arroio Caxias	Descanso
14	MLI 1393	26°49'5,087"S 53°36'22,446"O	N 7031054,550 E 240953,768	Foz	Curso D'água	Rio Famoso	Belmonte
15	MLD 6841	26°49'4,403"S 53°39'20,742"O	N 7030973,520 E 236028,538	Foz	Curso D'água	Rio das Flores	Belmonte
16	MLI 1394	26°50'36,760"S 53°40'36,960"O	N 7028086,011 E 233983,276	Foz	Curso D'água	Rio Peperi-Guaçu	Argentina

Pág. 73 de 713 - Documento assinado digitalmente. Para conferência, acesse o site https://portal.sgpe.sea.sc.gov.br/portal-externo e informe o processo SEPLAN 00000395/2026 e o código 662JCM1T.

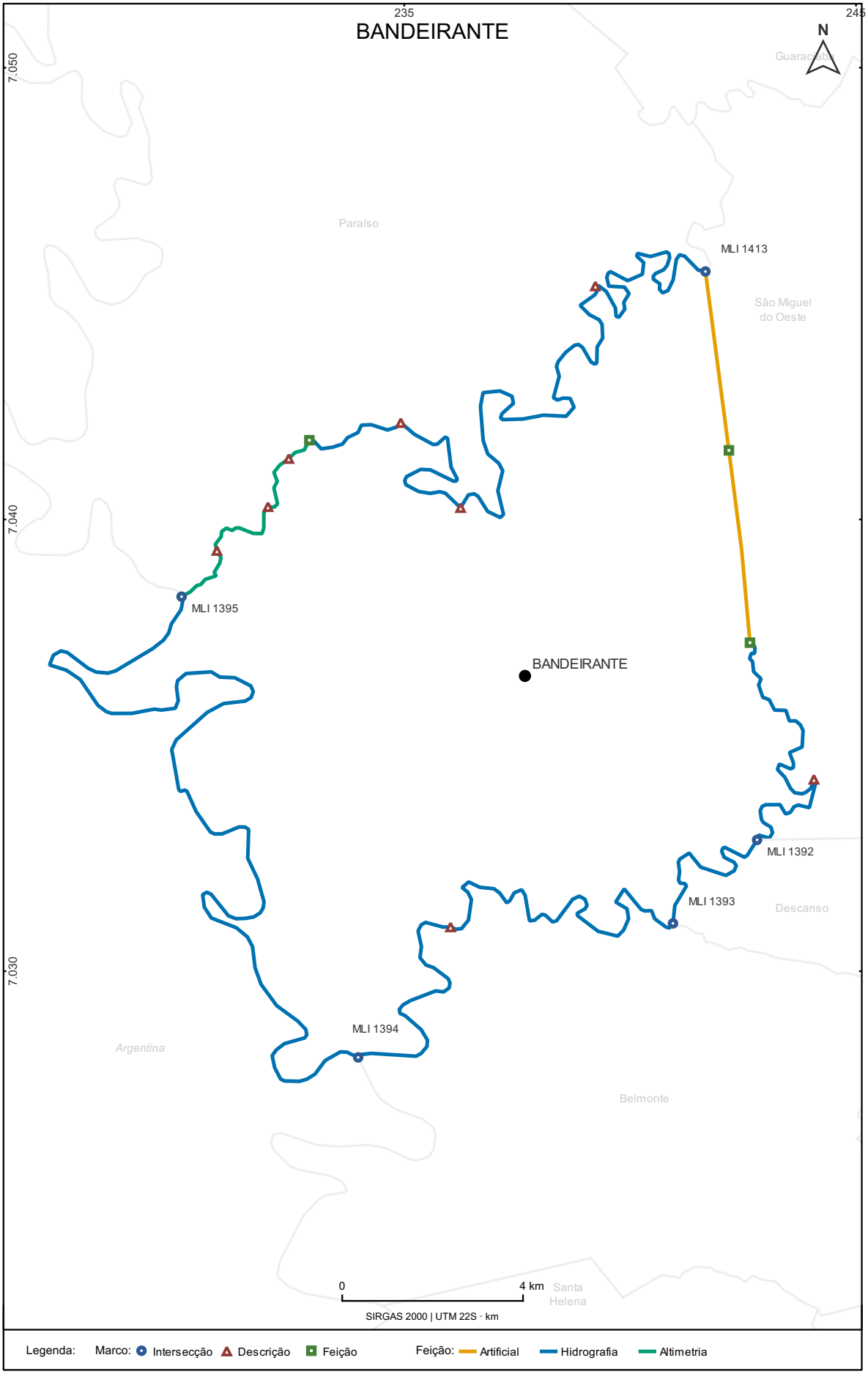

Secretaria de Estado do Planejamento | Diretoria de Inteligência Territorial | 2026

Pág. 74 de 713 - Documento assinado digitalmente. Para conferência, acesse o site https://portal.sgpe.sea.sc.gov.br/portal-externo e informe o processo SEPLAN 00000395/2026 e o código 662JCM1T.

BARRA BONITA

Nº	Marco	Lat. / Long.	UTM (N / E)	Feição Marco	Feição Trecho	Trecho	Confrontante
1	MLI 1390	26°36'12,511"S 53°25'28,568"O	N 7055193,724 E 258561,177	Lotes Coloniais	Travessão	Lotes 211 a 206 e 202, de um lado, e 197 a 198 e 201, do outro	Anchieta
2	MLD 6840	26°35'6,157"S 53°24'45,113"O	N 7057258,921 E 259725,084	Lotes Coloniais	Travessão	Lotes 196 e 212	Anchieta
3	MLF 3661	26°35'17,760"S 53°24'22,655"O	N 7056913,462 E 260353,320	Curso D'água	Curso D'água	Lotes 196 e 195	Anchieta
4	MLF 3660	26°35'15,976"S 53°24'19,882"O	N 7056969,835 E 260429,035	Lotes Coloniais	Travessão	Lotes 149 e 194	Anchieta
5	MLF 3997	26°35'27,669"S 53°23'43,197"O	N 7056628,954 E 261451,010	Lotes Coloniais	Lotes Coloniais	Lotes 154 a 149, de um lado, e 138 a 147, do outro	Anchieta
6	MLF 3996	26°36'32,345"S 53°24'12,200"O	N 7054623,101 E 260685,812	Lotes Coloniais	Travessão	Lotes 86 e 139	Anchieta
7	MLF 3659	26°36'55,510"S 53°23'52,194"O	N 7053920,448 E 261252,736	Curso D'água	Curso D'água	Lajeado Araçá	Anchieta
8	MLF 3995	26°36'59,817"S 53°23'48,006"O	N 7053790,054 E 261371,090	Lotes Coloniais	Lotes Coloniais	Afluente Lajeado Araçá	Anchieta
9	MLI 1384	26°37'15,342"S 53°23'29,608"O	N 7053321,728 E 261889,052	Lotes Coloniais	Lotes Coloniais	Divisa dos lotes 9, 8 e 236	Romelândia
10	MLD 6810	26°37'21,073"S 53°23'36,502"O	N 7053141,729 E 261701,618	Lotes Coloniais	Lotes Coloniais	Divisa dos lotes 11,10 e 9 - 7 do outro lado	Romelândia
11	MLF 3628	26°37'52,310"S 53°23'17,437"O	N 7052190,094 E 262247,051	Lotes Coloniais	Curso D'água	Lajeado São Pedro	Romelândia
12	MLF 3629	26°37'56,666"S 53°23'22,362"O	N 7052053,469 E 262113,294	Curso D'água	Lotes Coloniais	Divisa dos lotes 52 a 50 e 20 - 21 do outro lado	Romelândia
13	MLD 6811	26°38'45,780"S 53°23'15,262"O	N 7050545,374 E 262337,964	Lotes Coloniais	Lotes Coloniais	Divisa dos lotes 60 a 54, de um lado, e 41 a 48, do outro	Romelândia
14	MLD 6813	26°39'45,186"S 53°23'38,650"O	N 7048704,677 E 261725,367	Lotes Coloniais	Lotes Coloniais	Divisa dos lotes 61 e 42	Romelândia
15	MLF 3632	26°39'57,546"S 53°23'0,935"O	N 7048343,751 E 262775,505	Lotes Coloniais	Curso D'água	Lajeado dos Cachorros	Romelândia
16	MLF 3630	26°40'46,571"S 53°23'29,164"O	N 7046820,108 E 262023,113	Curso D'água	Lotes Coloniais	Lotes Coloniais	Romelândia
17	MLD 6812	26°40'24,225"S 53°23'50,240"O	N 7047496,992 E 261427,394	Lotes Coloniais	Lotes Coloniais	Divisa dos lotes 12 e 67	Romelândia
18	MLF 3631	26°40'39,161"S 53°24'8,171"O	N 7047027,914 E 260940,198	Curso D'água	Curso D'água	Rio das Antas	Romelândia
19	MLI 1383	26°44'38,967"S 53°23'39,547"O	N 7039661,255 E 261870,458	Foz	Curso D'água	Lajeado Rabo de Galo	São Miguel do Oeste
20	MLF 3713	26°42'35,420"S 53°25'51,466"O	N 7043395,137 E 258152,062	Curso D'água	Lotes Coloniais	Divisa dos lotes 18 e 19	São Miguel do Oeste
21	MLD 6903	26°42'44,774"S 53°26'35,144"O	N 7043084,107 E 256950,102	Lotes Coloniais	Lotes Coloniais	Lotes 19 e 156	São Miguel do Oeste
22	MLD 6902	26°42'15,896"S 53°26'43,496"O	N 7043968,608 E 256702,153	Lotes Coloniais	Lotes Coloniais	Travessão dos lotes 31 a 25, 21 a 01, de um lado, e 90 a 86, 84 a 77, 68, 67, 66 e 25, do outro	São Miguel do Oeste
23	MLI 1403	26°39'35,103"S 53°29'41,990"O	N 7048822,556 E 251670,509	Lotes Coloniais	Lotes Coloniais	Lotes 55 a 61 e 21, de um lado, e 45, 44 e 90, do outro	Guaraciaba
24	MLD 6857	26°38'37,473"S 53°28'37,400"O	N 7050631,345 E 253422,511	Lotes Coloniais	Lotes Coloniais	Lotes 51 e 46 até a Divisa dos lotes 54 e 46	Guaraciaba

Pág. 75 de 713 - Documento assinado digitalmente. Para conferência, acesse o site https://portal.sgpe.sea.sc.gov.br/portal-externo e informe o processo SEPLAN 00000395/2026 e o código 662JCM1T.

Nº	Marco	Lat. / Long.	UTM (N / E)	Feição Marco	Feição Trecho	Trecho	Confrontante
25	MLD 6856	26°38'47,862"S 53°28'26,349"O	N 7050317,479 E 253734,394	Lotes Coloniais	Lotes Coloniais	Lotes 50 e 46	Guaraciaba
26	MLF 3676	26°38'16,939"S 53°27'51,933"O	N 7051287,742 E 254667,986	Curso D'água	Curso D'água	Arroio Barra Bonita	Guaraciaba
27	MLF 3675	26°38'23,819"S 53°27'43,665"O	N 7051080,384 E 254900,800	Lotes Coloniais	Lotes Coloniais	Lotes 196 e 49	Guaraciaba
28	MLD 6855	26°38'7,098"S 53°27'15,812"O	N 7051609,912 E 255661,392	Lotes Coloniais	Lotes Coloniais	Lotes 196 e 197	Guaraciaba
29	MLF 3674	26°38'3,639"S 53°26'51,051"O	N 7051729,537 E 256344,320	Curso D'água	Curso D'água	Sanga da Araponga	Guaraciaba
30	MLF 3673	26°37'40,546"S 53°26'49,842"O	N 7052441,026 E 256364,147	Lotes Coloniais	Lotes Coloniais	Lotes 224 e 225, de um lado, e 237, do outro	Guaraciaba
31	MLD 6854	26°37'39,245"S 53°26'32,258"O	N 7052490,370 E 256849,853	Rodovia Municipal	Lotes Coloniais	Lotes 224 e 225, de um lado, e 237, do outro	Guaraciaba
32	MLF 3672	26°37'35,593"S 53°25'42,922"O	N 7052628,814 E 258212,594	Curso D'água	Curso D'água	Rio das Antas	Guaraciaba

Pág. 76 de 713 - Documento assinado digitalmente. Para conferência, acesse o site https://portal.sgpe.sea.sc.gov.br/portal-externo e informe o processo SEPLAN 00000395/2026 e o código 662JCM1T.

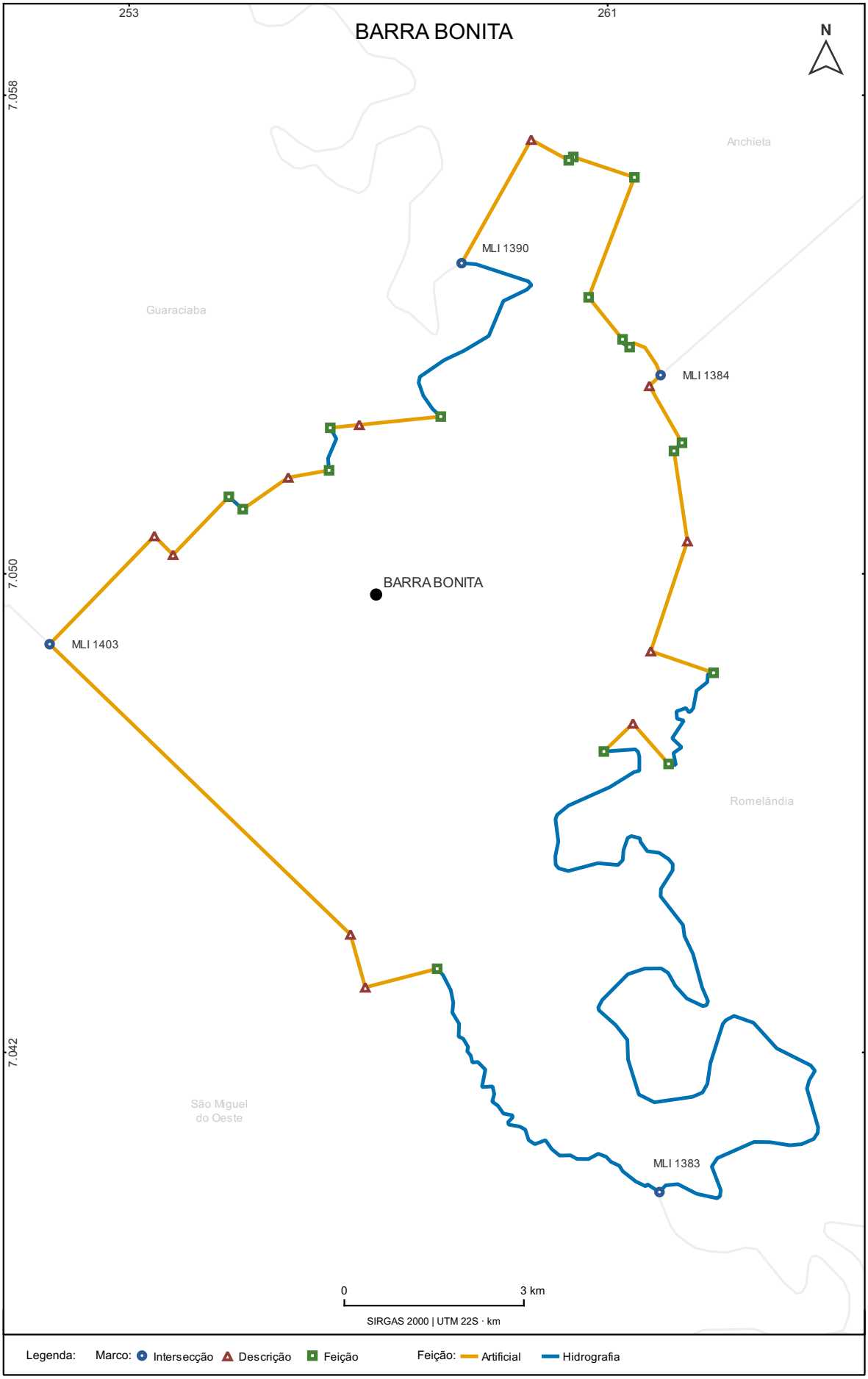

Secretaria de Estado do Planejamento | Diretoria de Inteligência Territorial | 2026

Pág. 77 de 713 - Documento assinado digitalmente. Para conferência, acesse o site https://portal.sgpe.sea.sc.gov.br/portal-externo e informe o processo SEPLAN 00000395/2026 e o código 662JCM1T.

BARRA VELHA

Nº	Marco	Lat. / Long.	UTM (N / E)	Feição Marco	Feição Trecho	Trecho	Confrontante
1	MLI 1553	26°33'35,105"S 48°44'28,467"O	N 7060341,049 E 725004,536	Foz	Curso D'água	Rio Itapocu	Araquari
2	MLI 1552	26°34'51,349"S 48°39'53,411"O	N 7057857,711 E 732575,217	Foz	Oceano Atlântico	Oceano Atlântico	Oceano Atlântico
3	MLI 1291	26°43'6,301"S 48°40'54,695"O	N 7042653,892 E 730602,566	Oceano Atlântico	Linha Seca e Reta	Linha Seca e Reta	Balneário Piçarras
4	MLD 6639	26°43'7,350"S 48°40'58,806"O	N 7042623,663 E 730488,324	Marco de Limite	Linha Seca e Reta	Linha Seca e Reta	Balneário Piçarras
5	MLD 6638	26°43'25,102"S 48°42'8,087"O	N 7042111,948 E 728563,450	Rodovia Federal	Linha Seca e Reta	Linha Seca e Reta	Balneário Piçarras
6	MLF 3930	26°43'48,086"S 48°43'24,700"O	N 7041442,554 E 726433,215	Foz	Curso D'água	Ribeirão Francisco	Balneário Piçarras
7	MLF 3474	26°43'43,296"S 48°45'42,203"O	N 7041657,340 E 722635,468	Nascente	Linha Seca e Reta	Linha Seca e Reta	Balneário Piçarras
8	MLF 3473	26°42'41,066"S 48°46'17,587"O	N 7043589,912 E 721691,027	Nascente	Curso D'água	Ribeirão Jacaré	Balneário Piçarras
9	MLI 1282	26°42'47,660"S 48°48'2,579"O	N 7043437,367 E 718785,318	Foz	Curso D'água	Rio Novo ou Peixe	Luiz Alves
10	MLD 6650	26°41'58,692"S 48°48'24,152"O	N 7044954,815 E 718214,972	Foz	Curso D'água	Córrego Braço da Serrinha	Luiz Alves
11	MLI 1293	26°40'52,288"S 48°48'5,861"O	N 7046989,953 E 718755,842	Foz	Curso D'água	Córrego Braço da Serraria ou Vermelho	São João do Itaperiú
12	MLD 7275	26°40'21,050"S 48°47'45,601"O	N 7047941,739 E 719332,640	Foz	Curso D'água	Afluente da margem esquerda do córrego Braço da Serraria ou Vermelho	São João do Itaperiú
13	MLF 4016	26°40'21,119"S 48°47'38,018"O	N 7047935,992 E 719542,279	Bueiro	Linha Seca e Reta	Linha Seca e Reta	São João do Itaperiú
14	MLF 4015	26°40'17,550"S 48°47'14,324"O	N 7048034,495 E 720199,365	Cota Altimétrica	Divisor de Águas	Entre o rio Itaperiú e córrego Braço da Serraria ou Vermelho, de um lado, e ribeirão Machado ou Sertãozinho, rios do Peixe e Novo, do outro (203,92 m)	São João do Itaperiú
15	MLF 4014	26°37'50,335"S 48°44'35,109"O	N 7052488,549 E 724682,082	Cota Altimétrica	Linha Seca e Reta	Linha Seca e Reta (85,24 m)	São João do Itaperiú
16	MLD 7286	26°37'13,124"S 48°44'35,907"O	N 7053634,265 E 724680,231	Marco de Limite	Linha Seca e Reta	Linha Seca e Reta	São João do Itaperiú
17	MLF 4013	26°35'47,087"S 48°44'38,253"O	N 7056283,542 E 724662,059	Cota Altimétrica	Divisor de Águas	Entre os rios Itaperiú e Itapocu (165,06 m)	São João do Itaperiú
18	MLF 4012	26°34'16,208"S 48°44'38,494"O	N 7059080,849 E 724704,724	Nascente	Linha Seca e Reta	Linha Seca e Reta	São João do Itaperiú
19	MLD 7287	26°34'1,008"S 48°44'34,786"O	N 7059546,865 E 724815,593	Marco de Limite	Linha Seca e Reta	Linha Seca e Reta	São João do Itaperiú

Pág. 78 de 713 - Documento assinado digitalmente. Para conferência, acesse o site https://portal.sgpe.sea.sc.gov.br/portal-externo e informe o processo SEPLAN 00000395/2026 e o código 662JCM1T.

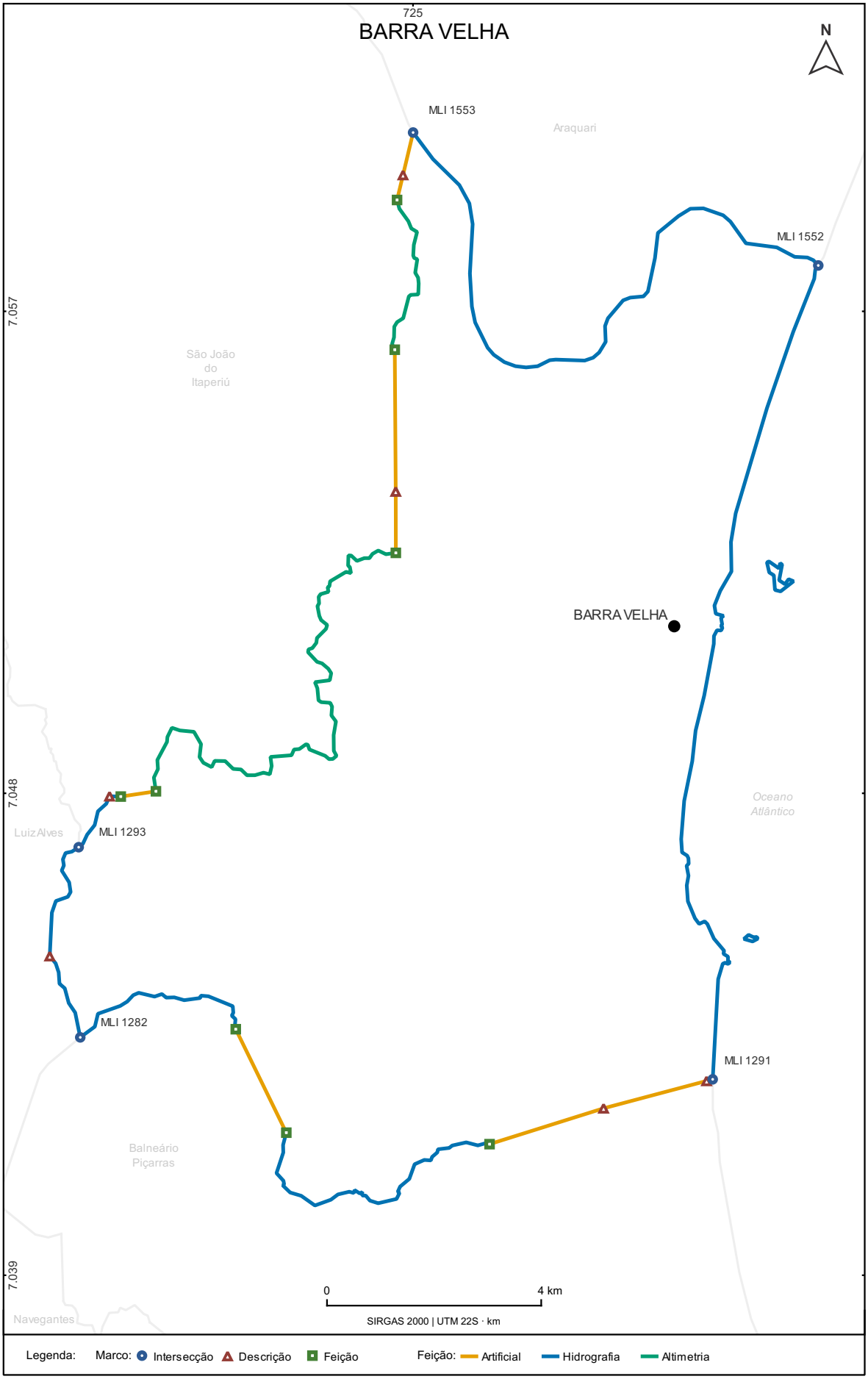

Secretaria de Estado do Planejamento | Diretoria de Inteligência Territorial | 2026

Pág. 79 de 713 - Documento assinado digitalmente. Para conferência, acesse o site https://portal.sgpe.sea.sc.gov.br/portal-externo e informe o processo SEPLAN 00000395/2026 e o código 662JCM1T.

BELA VISTA DO TOLDO

Nº	Marco	Lat. / Long.	UTM (N / E)	Feição Marco	Feição Trecho	Trecho	Confrontante
1	MLI 1042	26°20'40,446"S 50°23'59,623"O	N 7086017,323 E 559881,471	Cota Altimétrica	Divisor de Águas	Entre os rios da Serra e Bonito, de um lado, e Tamanduá e Paciência, do outro (866,55 m)	Major Vieira
2	MLD 6037	26°21'57,545"S 50°24'46,046"O	N 7083651,302 E 558583,878	Cota Altimétrica	Divisor de Águas	Entre os rios da Serra e Bonito, de um lado, e Tamanduá e Paciência, do outro (857,18 m)	Major Vieira
3	MLD 6038	26°22'43,947"S 50°25'23,201"O	N 7082228,429 E 557547,802	Cota Altimétrica	Divisor de Águas	Entre os rios da Serra e Bonito, de um lado, e Tamanduá e Paciência, do outro (850,96 m)	Major Vieira
4	MLD 6043	26°23'51,361"S 50°24'54,608"O	N 7080150,858 E 558330,731	Cota Altimétrica	Divisor de Águas	Entre os rios da Serra e Bonito, de um lado, e Tamanduá e Paciência, do outro (847,72 m)	Major Vieira
5	MLD 6044	26°25'12,753"S 50°25'20,996"O	N 7077650,166 E 557588,403	Cota Altimétrica	Divisor de Águas	Entre os rios da Serra e Bonito, de um lado, e Tamanduá e Paciência, do outro (840,33 m)	Major Vieira
6	MLF 3020	26°36'31,121"S 50°24'36,207"O	N 7056774,333 E 558733,140	Nascente	Curso D'água	Rio Vermelho	Major Vieira
7	MLI 1037	26°38'33,352"S 50°29'32,208"O	N 7053048,939 E 550532,217	Foz	Curso D'água	Rio Tamanduá	Timbó Grande
8	MLI 1021	26°36'30,999"S 50°31'45,683"O	N 7056827,315 E 546855,879	Foz	Curso D'água	Ribeirão do Amador	Canoinhas
9	MLF 3043	26°34'0,946"S 50°31'4,074"O	N 7061439,463 E 548023,982	Nascente	Linha Seca e Reta	Linha Seca e Reta	Canoinhas
10	MLD 6031	26°32'55,684"S 50°31'53,353"O	N 7063452,320 E 546668,000	Cota Altimétrica	Linha Seca e Reta	Linha Seca e Reta (1104,10 m)	Canoinhas
11	MLF 3038	26°31'20,350"S 50°32'18,279"O	N 7066387,757 E 545988,860	Foz	Divisor de Águas	Entre os rios Preto, dos Pardos, Timbozinho e Tamanduá, de um lado e, Paciência e da Areia, do outro	Canoinhas
12	MLF 3023	26°20'3,177"S 50°33'53,188"O	N 7087229,835 E 543432,629	Nascente	Curso D'água	Rio Preto	Canoinhas
13	MLF 3025	26°17'42,637"S 50°34'16,412"O	N 7091555,575 E 542803,175	Rodovia Estadual	Rodovia Estadual	Rodovia Estadual SC-303	Canoinhas
14	MLF 3042	26°17'14,259"S 50°33'31,098"O	N 7092424,350 E 544062,724	Rodovia Estadual	Linha Seca e Reta	Linha Seca e Reta	Canoinhas
15	MLF 3052	26°17'6,456"S 50°33'49,870"O	N 7092666,170 E 543542,947	Nascente	Curso D'água	Arroio Grande	Canoinhas
16	MLF 3056	26°15'13,755"S 50°32'12,066"O	N 7096123,877 E 546267,702	Rodovia Estadual	Rodovia Federal	Rodovia Federal BR-280	Canoinhas
17	MLF 3041	26°13'43,055"S 50°27'46,206"O	N 7098885,684 E 553654,208	Marco de Limite	Linha Seca e Reta	Linha Seca e Reta	Canoinhas
18	MLF 3037	26°14'11,954"S 50°26'7,906"O	N 7097985,034 E 556377,794	Cota Altimétrica	Divisor de Águas	Entre os rios Canoinhas e Paciência (877,87 m)	Canoinhas

Pág. 80 de 713 - Documento assinado digitalmente. Para conferência, acesse o site https://portal.sgpe.sea.sc.gov.br/portal-externo e informe o processo SEPLAN 00000395/2026 e o código 662JCM1T.

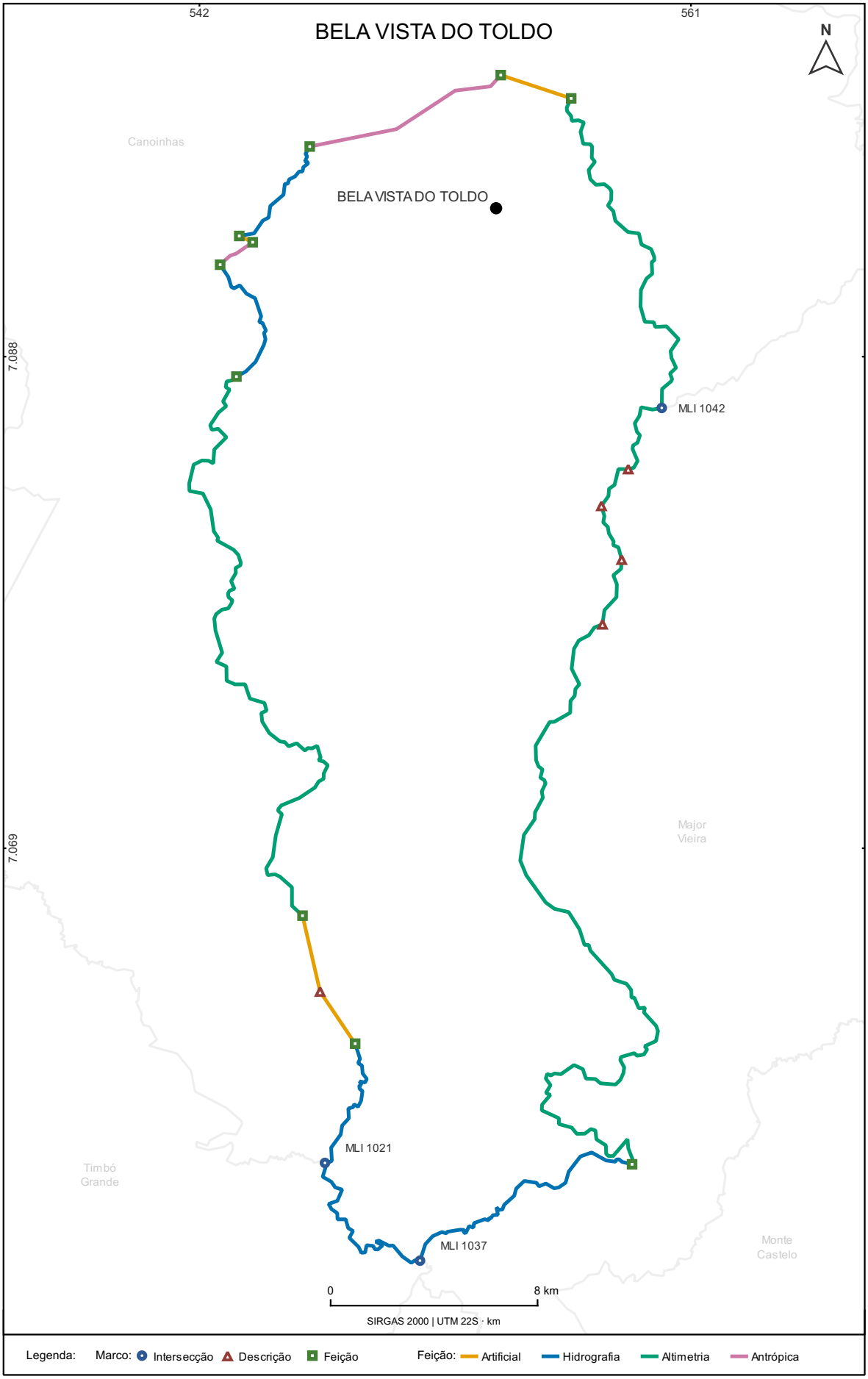

Secretaria de Estado do Planejamento | Diretoria de Inteligência Territorial | 2026

Pág. 81 de 713 - Documento assinado digitalmente. Para conferência, acesse o site https://portal.sgpe.sea.sc.gov.br/portal-externo e informe o processo SEPLAN 00000395/2026 e o código 662JCM1T.

BELMONTE

Nº	Marco	Lat. / Long.	UTM (N / E)	Feição Marco	Feição Trecho	Trecho	Confrontante
1	MLI 1394	26°50'36,760"S 53°40'36,960"O	N 7028086,011 E 233983,276	Foz	Curso D'água	Rio das Flores	Bandeirante
2	MLD 6841	26°49'4,403"S 53°39'20,742"O	N 7030973,520 E 236028,538	Foz	Curso D'água	Rio Famoso	Bandeirante
3	MLI 1393	26°49'5,087"S 53°36'22,446"O	N 7031054,550 E 240953,768	Foz	Curso D'água	Salto do Dormoso	Descanso
4	MLF 3662	26°49'54,729"S 53°33'22,934"O	N 7029627,219 E 245942,810	Curso D'água	Linha Seca e Reta	Linha Seca e Reta	Descanso
5	MLF 3663	26°50'4,709"S 53°32'48,084"O	N 7029339,360 E 246911,438	Curso D'água	Curso D'água	Lajeado Leste	Descanso
6	MLF 3664	26°53'37,272"S 53°33'32,097"O	N 7022771,329 E 245828,109	Curso D'água	Travessão	Travessão	Descanso
7	MLI 1396	26°53'44,600"S 53°34'32,512"O	N 7022511,938 E 244165,117	Nascente	Curso D'água	Afluente da margem esquerda do Lajeado Mirim ou dos Porcos	Santa Helena
8	MLD 6842	26°53'24,071"S 53°35'7,472"O	N 7023124,242 E 243187,244	Foz	Curso D'água	Afluente da margem direita do Lajeado Belmonte Mirim ou dos Porcos	Santa Helena
9	MLF 3665	26°53'19,427"S 53°35'41,774"O	N 7023247,805 E 242237,455	Foz	Divisor de Águas	Entre os lajeados Belmonte e Belmonte Mirim ou dos Porcos	Santa Helena
10	MLF 3666	26°53'18,585"S 53°36'39,086"O	N 7023241,211 E 240654,890	Cota Altimétrica	Linha Seca e Reta	Linha Seca e Reta (521,78 m)	Santa Helena
11	MLD 6843	26°53'33,383"S 53°37'8,683"O	N 7022768,785 E 239847,311	Confluência	Linha Seca e Reta	Linha Seca e Reta	Santa Helena
12	MLD 6844	26°53'4,594"S 53°37'33,867"O	N 7023640,649 E 239133,784	Cota Altimétrica	Linha Seca e Reta	Linha Seca e Reta (544,19 m)	Santa Helena
13	MLI 1397	26°53'35,766"S 53°40'21,190"O	N 7022584,347 E 234535,035	Foz	Curso D'água	Rio Peperi-Guaçu	Argentina

Pág. 82 de 713 - Documento assinado digitalmente. Para conferência, acesse o site https://portal.sgpe.sea.sc.gov.br/portal-externo e informe o processo SEPLAN 00000395/2026 e o código 662JCM1T.

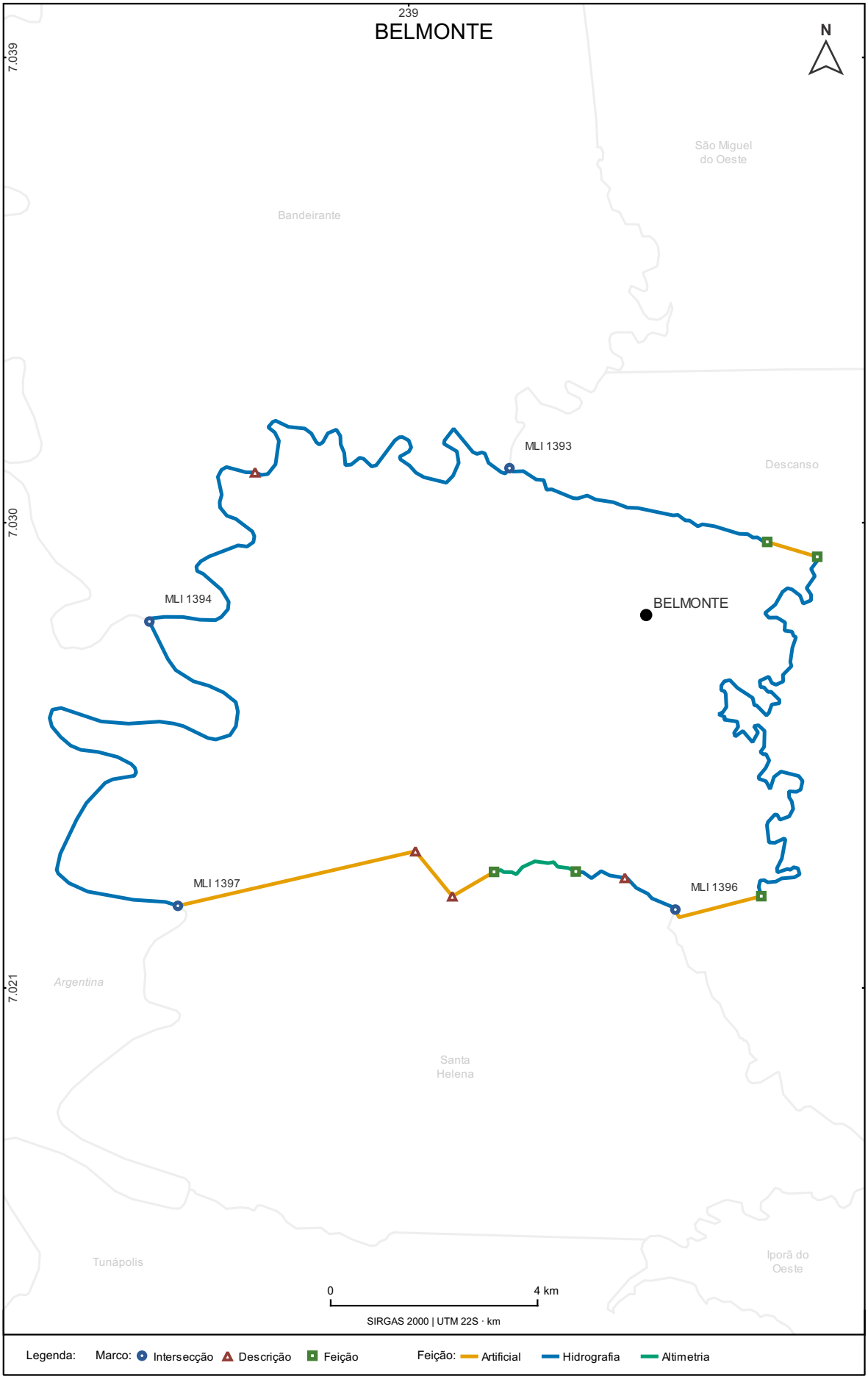

Secretaria de Estado do Planejamento | Diretoria de Inteligência Territorial | 2026

Pág. 83 de 713 - Documento assinado digitalmente. Para conferência, acesse o site https://portal.sgpe.sea.sc.gov.br/portal-externo e informe o processo SEPLAN 00000395/2026 e o código 662JCM1T.

BENEDITO NOVO

Nº	Marco	Lat. / Long.	UTM (N / E)	Feição Marco	Feição Trecho	Trecho	Confrontante
1	MLI 1570	26°39'36,087"S 49°29'19,722"O	N 7050329,263 E 650391,588	Cota Altimétrica	Divisor de Águas	Entre os rios Benedito e Santa Maria, de um lado, e do Norte e dos Cedros (914,10 m)	Rio dos Cedros
2	MLI 1578	26°44'45,790"S 49°20'5,716"O	N 7040608,223 E 665584,542	Cota Altimétrica	Divisor de Águas	Entre os rios do Cedro e Benedito (700,57 m)	Timbó
3	MLI 1576	26°48'28,716"S 49°19'48,210"O	N 7033741,749 E 665978,098	Cota Altimétrica	Curso D'água	Afluente da margem esquerda do rio Benedito (612,60 m)	Rodeio
4	MLD 7315	26°49'6,297"S 49°20'39,154"O	N 7032603,650 E 664556,295	Rodovia Federal	Curso D'água	Afluente da margem esquerda do rio Benedito	Rodeio
5	MLD 7313	26°49'9,164"S 49°20'44,425"O	N 7032517,325 E 664409,600	Foz	Curso D'água	Rio Benedito	Rodeio
6	MLD 7317	26°49'14,903"S 49°20'39,721"O	N 7032339,039 E 664537,188	Foz	Curso D'água	Afluente da margem direita do rio Benedito	Rodeio
7	MLF 4049	26°49'14,976"S 49°20'41,508"O	N 7032337,439 E 664487,814	Bueiro	Rodovia Municipal	Rodovia Municipal	Rodeio
8	MLF 4044	26°49'11,738"S 49°20'44,189"O	N 7032438,046 E 664415,103	Rodovia Municipal	Linha Seca e Reta	Linha Seca e Reta	Rodeio
9	MLF 4045	26°49'17,327"S 49°20'43,117"O	N 7032265,645 E 664442,453	Curso D'água	Curso D'água	Afluente da margem direita do rio Benedito	Rodeio
10	MLF 4018	26°49'14,850"S 49°21'7,516"O	N 7032350,651 E 663769,768	Nascente	Divisor de Águas	Entre os ribeirões Liberdade e dos Russos, de um lado, e Ribeirões São Pedro, Ipiranga, Rio Belo e afluentes da margem direita do rio Benedito	Rodeio
11	MLI 1571	26°54'58,159"S 49°25'40,025"O	N 7021881,502 E 656114,794	Cota Altimétrica	Divisor de Águas	Entre os ribeirões Vale Novo ou São Paulo e Liberdade (962,79 m)	Ascurra
12	MLI 1116	26°56'23,774"S 49°27'54,763"O	N 7019292,515 E 652365,932	Cota Altimétrica	Divisor de Águas	Entre os ribeirões São João e Zinco, de um lado, e rios Rafael Braço Grande e Sellin, do outro (976,92 m)	Ibirama
13	MLI 1110	26°53'31,861"S 49°32'35,711"O	N 7024674,296 E 644678,285	Nascente	Divisor de Águas	Serra da Moema	José Boiteux
14	MLI 1136	26°51'23,976"S 49°32'54,978"O	N 7028615,667 E 644191,755	Nascente	Divisor de Águas	Entre os ribeirões Capivari e São João	Doutor Pedrinho
15	MLD 7292	26°50'56,134"S 49°31'54,092"O	N 7029453,068 E 645882,129	Cota Altimétrica	Divisor de Águas	Entre os ribeirões Capivari e São João (927,71 m)	Doutor Pedrinho
16	MLD 7290	26°49'10,657"S 49°31'22,225"O	N 7032688,546 E 646799,493	Cota Altimétrica	Divisor de Águas	Entre os ribeirões Capivari e São João (920,28 m)	Doutor Pedrinho
17	MLD 7296	26°47'26,613"S 49°30'33,207"O	N 7035874,359 E 648190,406	Cota Altimétrica	Divisor de Águas	Entre os ribeirões Capivari e São João (816,12 m)	Doutor Pedrinho
18	MLD 7298	26°47'18,647"S 49°29'37,796"O	N 7036101,438 E 649723,573	Cota Altimétrica	Divisor de Águas	Entre os ribeirões Capivari e São João (819,24 m)	Doutor Pedrinho
19	MLD 7295	26°46'24,988"S 49°28'16,229"O	N 7037725,757 E 651996,050	Cota Altimétrica	Divisor de Águas	Entre os ribeirões Capivari e São João (771,48 m)	Doutor Pedrinho
20	MLF 4030	26°45'56,875"S 49°27'15,100"O	N 7038570,440 E 653695,006	Marco de Limite	Linha Seca e Reta	Linha Seca e Reta	Doutor Pedrinho
21	MLF 4035	26°45'31,915"S 49°26'47,522"O	N 7039329,217 E 654466,150	Curso D'água	Curso D'água	Rio Benedito	Doutor Pedrinho

Pág. 84 de 713 - Documento assinado digitalmente. Para conferência, acesse o site https://portal.sgpe.sea.sc.gov.br/portal-externo e informe o processo SEPLAN 00000395/2026 e o código 662JCM1T.

Nº	Marco	Lat. / Long.	UTM (N / E)	Feição Marco	Feição Trecho	Trecho	Confrontante
22	MLF 4034	26°45'25,611"S 49°27'4,141"O	N 7039528,822 E 654009,421	Curso D'água	Divisor de Águas	Entre o Ribeirão do Campo, Rio Santa Maria e um afluente sem nome da margem esquerda do rio Benedito, de um lado, e rio Benedito	Doutor Pedrinho
23	MLD 7304	26°44'34,790"S 49°26'57,895"O	N 7041090,596 E 654201,021	Marco de Limite	Divisor de Águas	Entre o Ribeirão do Campo, Rio Santa Maria e um afluente sem nome da margem esquerda do rio Benedito, de um lado, e rio Benedito	Doutor Pedrinho
24	MLD 7305	26°44'17,043"S 49°26'59,626"O	N 7041637,291 E 654159,846	Cota Altimétrica	Divisor de Águas	Entre o Ribeirão do Campo, Rio Santa Maria e um afluente sem nome da margem esquerda do rio Benedito, de um lado, e rio Benedito (715,89 m)	Doutor Pedrinho
25	MLD 7297	26°43'0,559"S 49°26'54,570"O	N 7043989,130 E 654328,222	Cota Altimétrica	Divisor de Águas	Entre o Ribeirão do Campo, Rio Santa Maria e um afluente sem nome da margem esquerda do rio Benedito, de um lado, e rio Benedito (805,31 m)	Doutor Pedrinho
26	MLD 7299	26°42'3,052"S 49°28'4,551"O	N 7045782,128 E 652415,604	Cota Altimétrica	Divisor de Águas	Entre o Ribeirão do Campo, Rio Santa Maria e um afluente sem nome da margem esquerda do rio Benedito, de um lado, e rio Benedito (903,56 m)	Doutor Pedrinho
27	MLD 7300	26°40'30,959"S 49°28'44,606"O	N 7048629,254 E 651342,334	Cota Altimétrica	Divisor de Águas	Entre o Ribeirão do Campo, Rio Santa Maria e um afluente sem nome da margem esquerda do rio Benedito, de um lado, e rio Benedito (867,90 m)	Doutor Pedrinho

Pág. 85 de 713 - Documento assinado digitalmente. Para conferência, acesse o site https://portal.sgpe.sea.sc.gov.br/portal-externo e informe o processo SEPLAN 00000395/2026 e o código 662JCM1T.

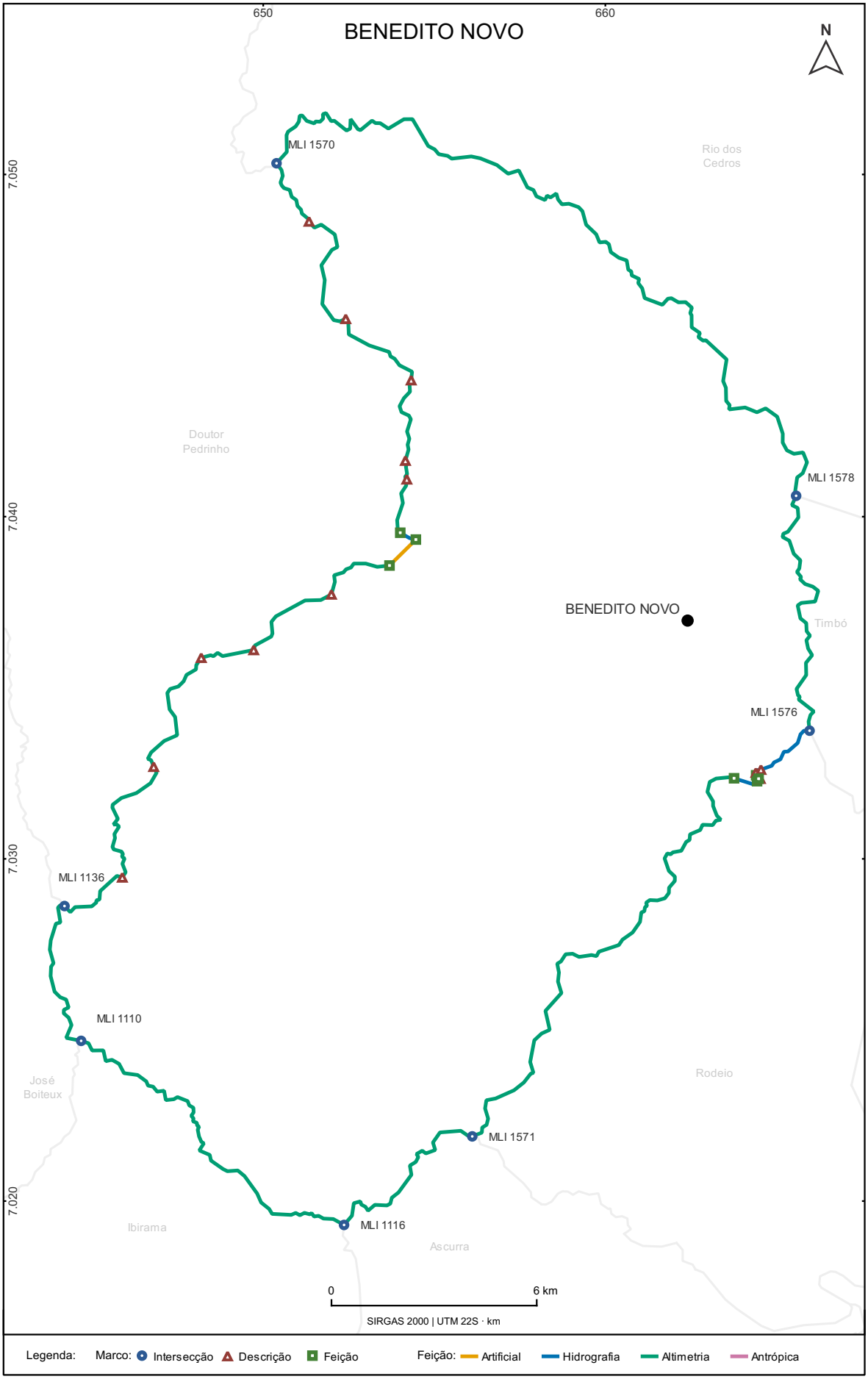

Secretaria de Estado do Planejamento | Diretoria de Inteligência Territorial | 2026

Pág. 86 de 713 - Documento assinado digitalmente. Para conferência, acesse o site https://portal.sgpe.sea.sc.gov.br/portal-externo e informe o processo SEPLAN 00000395/2026 e o código 662JCM1T.

BIGUAÇU

Nº	Marco	Lat. / Long.	UTM (N / E)	Feição Marco	Feição Trecho	Trecho	Confrontante
1	MLI 1303	27°21'11,180"S 48°47'34,212"O	N 6972521,265 E 718327,420	Divisor de Água	Divisor de Águas	Inicia na Serra da Dona, no divisor de águas dos rios Itinga, Inferninho e da Galera	Tijucas
2	MLD 6725	27°19'16,102"S 48°39'3,381"O	N 6975807,075 E 732434,753	Divisor de Água	Divisor de Águas	Entre a água das Serras do Itinga, do Timbé e do Cabo Frio até encontrar o pico do morro do Mafra	Tijucas
3	MLF 3489	27°19'39,519"S 48°38'11,762"O	N 6975059,418 E 733840,343	Topo de Morro	Linha Seca e Reta	Linha Seca e Reta	Tijucas
4	MLI 1308	27°19'29,520"S 48°37'37,617"O	N 6975349,385 E 734784,950	Marco de Limite	Rodovia Federal	BR-101	Governador Celso Ramos
5	MLD 6680	27°24'10,546"S 48°37'45,331"O	N 6966702,512 E 734408,243	Rodovia Federal	Rodovia Estadual	SC- 410	Governador Celso Ramos
6	MLF 3490	27°24'6,026"S 48°35'52,353"O	N 6966782,121 E 737514,958	Ponte	Curso D'água	Rio Chica Boa ou Pequeno ou das Areias	Governador Celso Ramos
7	MLF 3491	27°25'23,326"S 48°36'6,842"O	N 6964410,181 E 737070,986	Foz	Linha Equidistante	Oceano Atlântico	Governador Celso Ramos
8	MLI 1335	27°27'17,353"S 48°35'5,785"O	N 6960867,508 E 738680,003	Marco de Limite	Oceano Atlântico	Oceano Atlântico	Florianópolis
9	MLI 1309	27°31'1,797"S 48°34'34,253"O	N 6953941,227 E 739410,958	Marco de Limite	Linha Equidistante	Oceano Atlântico	São José
10	MLF 3526	27°31'47,568"S 48°37'50,609"O	N 6952636,425 E 733994,745	Foz	Curso D'água	Ribeirão Carolina ou Serraria	São José
11	MLF 3492	27°32'16,497"S 48°38'29,187"O	N 6951766,073 E 732919,111	Curso D'água	Rodovia Municipal	Rua projetada “A” do Loteamento Jardim das Flores	São José
12	MLF 3493	27°32'33,710"S 48°38'57,131"O	N 6951250,777 E 732142,241	Linha de Transmissão	Linha de Transmissão	Linha de Alta Tensão da CELESC	São José
13	MLF 3494	27°32'28,105"S 48°38'59,705"O	N 6951424,668 E 732074,888	Curso D'água	Curso D'água	Afluente da margem direita do ribeirão Carolina ou Serraria	São José
14	MLF 3495	27°32'36,679"S 48°39'17,592"O	N 6951170,047 E 731579,069	Nascente	Divisor de Águas	Entre o Córrego Potecas e o Ribeirão Carolina ou Serraria, passando pelo ponto de cota altimétrica 208 m	São José
15	MLD 6684	27°32'24,860"S 48°39'26,016"O	N 6951538,248 E 731354,794	Cota Altimétrica	Divisor de Águas	Entre os rios Caveiras e Biguaçu, de um lado, e Córrego Potecas e Ribeirão Forquilha, do outro (208,54 m)	São José
16	MLD 6681	27°32'27,675"S 48°40'15,195"O	N 6951477,044 E 730003,695	Cota Altimétrica	Divisor de Águas	Entre os rios Caveiras e Biguaçu, de um lado, e Córrego Potecas e Ribeirão Forquilha, do outro (353,32 m)	São José
17	MLD 6682	27°31'22,354"S 48°40'43,124"O	N 6953502,216 E 729275,015	Cota Altimétrica	Divisor de Águas	Entre os rios Caveiras e Biguaçu, de um lado, e Córrego Potecas e Ribeirão Forquilha, do outro (542,21 m)	São José

Pág. 87 de 713 - Documento assinado digitalmente. Para conferência, acesse o site https://portal.sgpe.sea.sc.gov.br/portal-externo e informe o processo SEPLAN 00000395/2026 e o código 662JCM1T.

Nº	Marco	Lat. / Long.	UTM (N / E)	Feição Marco	Feição Trecho	Trecho	Confrontante
18	MLD 6683	27°31'31,603"S 48°42'30,617"O	N 6953272,422 E 726319,714	Cota Altimétrica	Divisor de Águas	Entre os rios Caveiras e Biguaçu, de um lado, e Córrego Potecas e Ribeirão Forquilha, do outro (172,19 m)	São José
19	MLI 1314	27°32'12,931"S 48°43'23,372"O	N 6952026,907 E 724848,581	Nascente	Curso D'água	Afluente da margem direita do ribeirão Vermelho	Antônio Carlos
20	MLD 6685	27°30'40,745"S 48°44'28,976"O	N 6954897,601 E 723100,126	Foz	Curso D'água	Ribeirão Vermelho	Antônio Carlos
21	MLF 3496	27°30'8,500"S 48°44'19,624"O	N 6955885,505 E 723374,898	Foz	Linha Seca e Reta	Linha Seca e Reta	Antônio Carlos
22	MLF 3497	27°29'53,253"S 48°45'11,152"O	N 6956380,548 E 721969,032	Topo de Morro	Divisor de Águas	Entre o rio Rachadel, de um lado, e afluentes da margem esquerda do rio Biguaçu, Rios Três Riachos e Inferninho, do outro, até encontrar o divisor de águas entre o Ribeirão Arataca e rios Inferninho, na serra do Macaco Branco	Antônio Carlos
23	MLD 6686	27°28'44,333"S 48°44'41,589"O	N 6958487,345 E 722819,073	Cota Altimétrica	Divisor de Águas	Entre o rio Rachadel, de um lado, e afluentes da margem esquerda do rio Biguaçu, Rios Três Riachos e Inferninho, do outro, até encontrar o divisor de águas entre o Ribeirão Arataca e rios Inferninho, na serra do Macaco Branco (209,17 m)	Antônio Carlos
24	MLD 6687	27°27'53,939"S 48°46'51,594"O	N 6960102,878 E 719277,640	Cota Altimétrica	Divisor de Águas	Entre o rio Rachadel, de um lado, e afluentes da margem esquerda do rio Biguaçu, Rios Três Riachos e Inferninho, do outro, até encontrar o divisor de águas entre o Ribeirão Arataca e rios Inferninho, na serra do Macaco Branco (591,39 m)	Antônio Carlos
25	MLD 6688	27°26'33,941"S 48°47'58,730"O	N 6962598,163 E 717477,875	Cota Altimétrica	Divisor de Águas	Entre o rio Rachadel, de um lado, e afluentes da margem esquerda do rio Biguaçu, Rios Três Riachos e Inferninho, do outro, até encontrar o divisor de águas entre o Ribeirão Arataca e rios Inferninho, na serra do Macaco Branco (526,70 m)	Antônio Carlos
26	MLD 6689	27°25'27,873"S 48°48'5,309"O	N 6964635,044 E 717333,163	Cota Altimétrica	Divisor de Águas	Entre o rio Rachadel, de um lado, e afluentes da margem esquerda do rio Biguaçu, Rios Três Riachos e Inferninho, do outro, até encontrar o divisor de águas entre o Ribeirão Arataca e rios Inferninho, na serra do Macaco Branco (554,33 m)	Antônio Carlos

Pág. 88 de 713 - Documento assinado digitalmente. Para conferência, acesse o site https://portal.sgpe.sea.sc.gov.br/portal-externo e informe o processo SEPLAN 00000395/2026 e o código 662JCM1T.

Nº	Marco	Lat. / Long.	UTM (N / E)	Feição Marco	Feição Trecho	Trecho	Confrontante
27	MLD 6690	27°24'1,546"S 48°49'27,073"O	N 6967331,790 E 715133,822	Cota Altimétrica	Divisor de Águas	Entre o rio Rachadel, de um lado, e afluentes da margem esquerda do rio Biguaçu, Rios Três Riachos e Inferninho, do outro, até encontrar o divisor de águas entre o Ribeirão Arataca e rios Inferninho, na serra do Macaco Branco (808,31 m)	Antônio Carlos
28	MLI 1298	27°23'47,546"S 48°50'6,664"O	N 6967781,691 E 714053,634	Divisor de Água	Divisor de Águas	Entre os rios Inferninho e Rachadel e Ribeirão Arataca, na Serra do Macaco Branco, segue pelo divisor de águas da Serra da Boa Vista até encontrar a nascente do rio da Galera, na Serra da Dona	São João Batista
29	MLI 1304	27°21'26,534"S 48°48'1,110"O	N 6972061,741 E 717579,791	Nascente	Divisor de Águas	Entre os rios da Galera, Inferninho e Itinga	Canelinha

Pág. 89 de 713 - Documento assinado digitalmente. Para conferência, acesse o site https://portal.sgpe.sea.sc.gov.br/portal-externo e informe o processo SEPLAN 00000395/2026 e o código 662JCM1T.

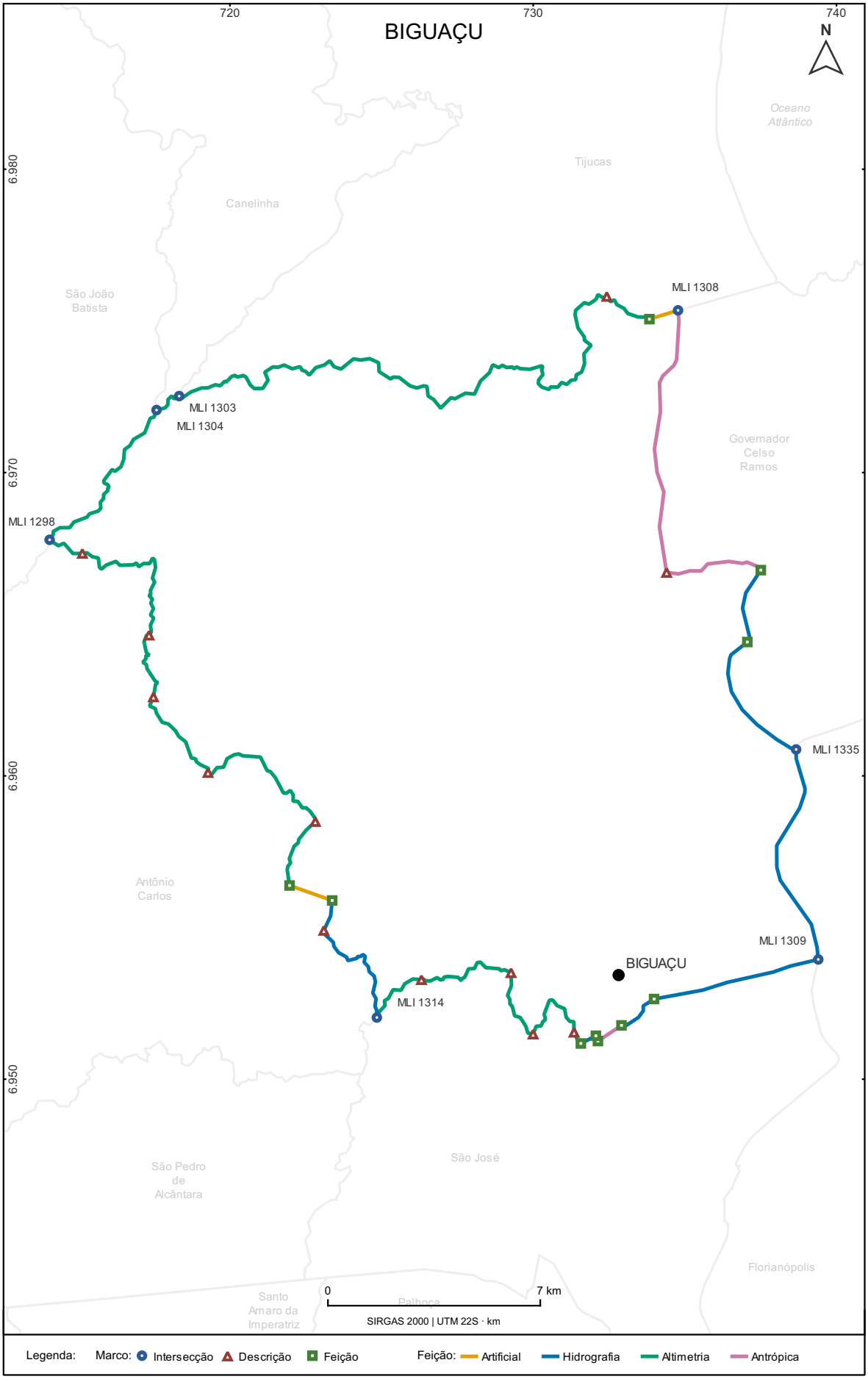

Secretaria de Estado do Planejamento | Diretoria de Inteligência Territorial | 2026

Pág. 90 de 713 - Documento assinado digitalmente. Para conferência, acesse o site https://portal.sgpe.sea.sc.gov.br/portal-externo e informe o processo SEPLAN 00000395/2026 e o código 662JCM1T.

BLUMENAU

Nº	Marco	Lat. / Long.	UTM (N / E)	Feição Marco	Feição Trecho	Trecho	Confrontante
1	MLI 1565	26°38'7,958"S 49°7'48,049"O	N 7052568,457 E 686145,321	Cota Altimétrica	Divisor de Águas	Entre os rios Cerro, Itoupava Rega e Putanga (633,55 m)	Jaraguá do Sul
2	MLI 1564	26°36'46,914"S 49°6'50,310"O	N 7055039,088 E 687779,008	Cota Altimétrica	Divisor de Águas	Entre os rios Putanga e Itoupava Rega (700,03 m)	Massaranduba
3	MLF 4011	26°38'39,306"S 49°6'37,062"O	N 7051574,814 E 688094,337	Nascente	Curso D'água	Afluente a margem esquerda do ribeirão Treze de Maio	Massaranduba
4	MLD 7274	26°39'31,316"S 49°6'26,989"O	N 7049970,075 E 688349,197	Foz	Curso D'água	Ribeirão Treze de Maio	Massaranduba
5	MLF 4010	26°39'41,646"S 49°1'55,143"O	N 7049538,492 E 695861,356	Foz	Linha Seca e Reta	Linha Seca e Reta	Massaranduba
6	MLF 4009	26°41'1,958"S 49°1'5,520"O	N 7047045,575 E 697195,103	Nascente	Divisor de Águas	Entre os rios Luiz Alves, de um lado, e rio Itoupava do Norte e Massaranduba, do outro	Massaranduba
7	MLI 1277	26°46'20,805"S 49°2'10,542"O	N 7037260,538 E 695246,174	Cota Altimétrica	Divisor de Águas	Entre os ribeirões Braço Serafim e Rothirs (697,47 m)	Luiz Alves
8	MLI 1276	26°46'42,221"S 49°1'49,223"O	N 7036592,302 E 695824,899	Cota Altimétrica	Divisor de Águas	Entre os ribeirões Fortaleza e rio Itoupava do Norte, de um lado, e o Ribeirão Belchior (825,51 m)	Gaspar
9	MLF 4029	26°52'39,769"S 49°2'38,684"O	N 7025609,369 E 694289,016	Cota Altimétrica	Linha Seca e Reta	Linha Seca e Reta (222,23 m)	Gaspar
10	MLF 4041	26°54'1,851"S 49°0'59,567"O	N 7023040,587 E 696985,003	Foz	Curso D'água	Ribeirão Elesbão	Gaspar
11	MLF 4024	26°55'7,943"S 49°1'13,985"O	N 7021012,729 E 696555,337	Nascente	Divisor de Águas	Entre o Ribeirão Gaspar Grande e o rio Garcia	Gaspar
12	MLI 1573	27°3'42,242"S 49°3'25,365"O	N 7005240,376 E 692686,993	Nascente	Divisor de Águas	Serra do Itajaí	Guabiruba
13	MLI 1572	27°7'57,297"S 49°8'17,635"O	N 6997512,393 E 684517,652	Nascente	Divisor de Águas	Serra do Itajaí	Botuverá
14	MLI 1574	27°7'13,010"S 49°9'10,763"O	N 6998896,985 E 683074,772	Nascente	Divisor de Águas	Entre os rios Encano e afluentes da margem direita do rio Itajaí-Açu, de um lado, e rio Garcia e Ribeirões da Velha e Branco	Indaial
15	MLF 4019	26°54'14,114"S 49°10'21,347"O	N 7022896,532 E 681478,335	Nascente	Curso D'água	Ribeirão Passo Manso	Indaial
16	MLD 7311	26°53'44,642"S 49°9'5,020"O	N 7023772,972 E 683597,558	Foz	Curso D'água	Rio Itajai-Açu	Indaial
17	MLD 7310	26°52'46,141"S 49°11'0,998"O	N 7025619,675 E 680423,131	Foz	Curso D'água	Ribeirão Kellman	Indaial
18	MLD 7312	26°52'32,850"S 49°11'8,767"O	N 7026031,775 E 680214,583	Foz	Curso D'água	Afluente da margem esquerda do ribeirão Kellman	Indaial
19	MLF 4025	26°52'9,679"S 49°10'26,211"O	N 7026727,982 E 681399,331	Nascente	Divisor de Águas	Entre os ribeirões Kellmann, de um lado, e Chelter e Luebke, do outro	Indaial
20	MLI 1579	26°50'4,819"S 49°12'3,743"O	N 7030609,040 E 678761,986	Nascente	Curso D'água	Ribeirão Luebke	Pomerode

Pág. 91 de 713 - Documento assinado digitalmente. Para conferência, acesse o site https://portal.sgpe.sea.sc.gov.br/portal-externo e informe o processo SEPLAN 00000395/2026 e o código 662JCM1T.

Nº	Marco	Lat. / Long.	UTM (N / E)	Feição Marco	Feição Trecho	Trecho	Confrontante
21	MLF 4043	26°50'16,718"S 49°9'48,758"O	N 7030189,462 E 682483,382	Foz	Linha Seca e Reta	Linha Seca e Reta	Pomerode
22	MLF 4033	26°49'57,739"S 49°7'40,336"O	N 7030721,726 E 686037,445	Cota Altimétrica	Divisor de Águas	Serra do Selke e entre os rios Itoupava do Norte e Itoupava Rega, de um lado, e do Testo e Testo Rega (382,33 m)	Pomerode

Pág. 92 de 713 - Documento assinado digitalmente. Para conferência, acesse o site https://portal.sgpe.sea.sc.gov.br/portal-externo e informe o processo SEPLAN 00000395/2026 e o código 662JCM1T.

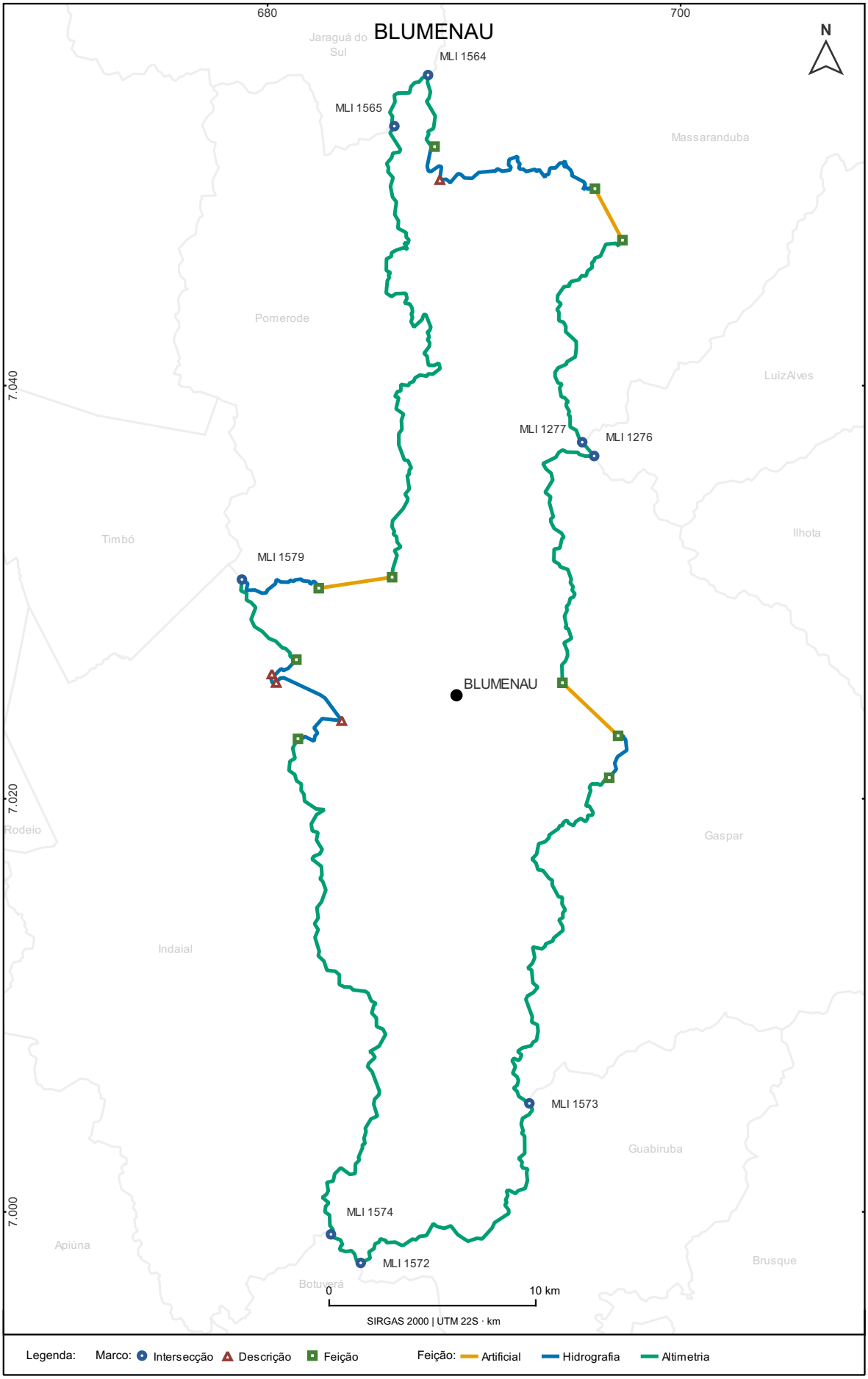

Secretaria de Estado do Planejamento | Diretoria de Inteligência Territorial | 2026

Pág. 93 de 713 - Documento assinado digitalmente. Para conferência, acesse o site https://portal.sgpe.sea.sc.gov.br/portal-externo e informe o processo SEPLAN 00000395/2026 e o código 662JCM1T.

BOCAINA DO SUL

Nº	Marco	Lat. / Long.	UTM (N / E)	Feição Marco	Feição Trecho	Trecho	Confrontante
1	MLI 1160	27°38'26,460"S 49°59'58,977"O	N 6942200,317 E 598677,644	Foz	Curso D'água	Rio Canoas	Otacílio Costa
2	MLI 1171	27°40'40,958"S 49°50'20,984"O	N 6937922,805 E 614478,405	Foz	Curso D'água	Rio Canoas	Bom Retiro
3	MLI 1174	27°48'13,623"S 49°46'41,989"O	N 6923934,665 E 620339,722	Foz	Curso D'água	Afluente da margem esquerda do rio Canoas	Rio Rufino
4	MLF 3290	27°49'23,130"S 49°47'13,841"O	N 6921804,286 E 619446,968	Nascente	Divisor de Águas	Entre os rios Rufino e Dois Irmãos	Rio Rufino
5	MLD 6730	27°49'40,668"S 49°47'28,950"O	N 6921268,678 E 619028,281	Cota Altimétrica	Divisor de Águas	Entre os rios Rufino e Dois Irmãos (997,72 m)	Rio Rufino
6	MLD 6363	27°51'35,719"S 49°48'20,854"O	N 6917741,977 E 617573,792	Cota Altimétrica	Divisor de Águas	Entre os rios Rufino e Dois Irmãos (1264,10 m)	Rio Rufino
7	MLD 6362	27°53'4,622"S 49°50'47,092"O	N 6915044,396 E 613548,374	Cota Altimétrica	Divisor de Águas	Da cota altimétrica 1.405 m, até a cota 1.730 m (1400,70 m)	Rio Rufino
8	MLI 1180	27°54'1,792"S 49°52'9,750"O	N 6913306,140 E 611271,927	Cota Altimétrica	Divisor de Águas	Da cota altimétrica 1.730 m até a cota 1.478 m (1730,80 m)	Painel
9	MLD 6361	27°51'56,566"S 49°53'55,500"O	N 6917186,131 E 608415,387	Cota Altimétrica	Divisor de Águas	Da cota altimétrica 1.478 m até a cota 1.350 m (1479,00 m)	Painel
10	MLD 6360	27°50'50,093"S 49°54'25,662"O	N 6919239,132 E 607608,738	Cota Altimétrica	Divisor de Águas	Entre os arroio Monte Alegre de um lado e Ribeirão dos Mineiros e Piurrinhas do outro (1348,20 m)	Painel
11	MLD 6359	27°50'46,249"S 49°57'35,265"O	N 6919402,513 E 602423,566	Cota Altimétrica	Divisor de Águas	Da cota altimétrica 1.319 m até 1.275 m (1271,30 m)	Painel
12	MLD 6358	27°48'39,005"S 49°59'29,632"O	N 6923344,308 E 599327,445	Cota Altimétrica	Divisor de Águas	Da cota altimétrica 1.275 m até 1.278 m (1277,10 m)	Painel
13	MLD 6357	27°47'46,022"S 50°0'12,893"O	N 6924984,394 E 598156,995	Cota Altimétrica	Divisor de Águas	Da cota altimétrica 1.278 m até 1.199 m (1287,30 m)	Painel
14	MLF 3293	27°48'32,290"S 50°1'35,024"O	N 6923578,644 E 595898,165	Cota Altimétrica	Linha Seca e Reta	Ponto de cota altimétrica (1203,50 m)	Painel
15	MLF 3292	27°48'54,625"S 50°1'40,806"O	N 6922892,594 E 595734,519	Foz	Curso D'água	Rio do Pessegueiro	Painel
16	MLD 6356	27°48'30,877"S 50°2'42,751"O	N 6923636,655 E 594045,357	Foz	Curso D'água	Afluente da margem esquerda do rio do Pessegueiro	Painel
17	MLF 3291	27°48'34,400"S 50°3'22,793"O	N 6923536,729 E 592948,890	Nascente	Divisor de Águas	Entre afluentes do rio Pessegueiro e Ribeirão Bonito	Painel
18	MLI 1153	27°48'48,432"S 50°3'36,317"O	N 6923107,745 E 592575,527	Cota Altimétrica	Divisor de Águas	Entre afluentes do rio Pessegueiro, de um lado, e Córrego das Três Árvores e afluentes do rio dos Macacos do outro (1244,60 m)	Lages
19	MLF 3278	27°45'32,625"S 50°2'17,126"O	N 6929116,432 E 594789,428	Nascente	Curso D'água	Afluente da margem esquerda do rio Pessegueiro	Lages
20	MLD 6349	27°45'23,958"S 50°1'52,631"O	N 6929377,874 E 595462,059	Foz	Curso D'água	Rio do Pessegueiro	Lages

Pág. 94 de 713 - Documento assinado digitalmente. Para conferência, acesse o site https://portal.sgpe.sea.sc.gov.br/portal-externo e informe o processo SEPLAN 00000395/2026 e o código 662JCM1T.

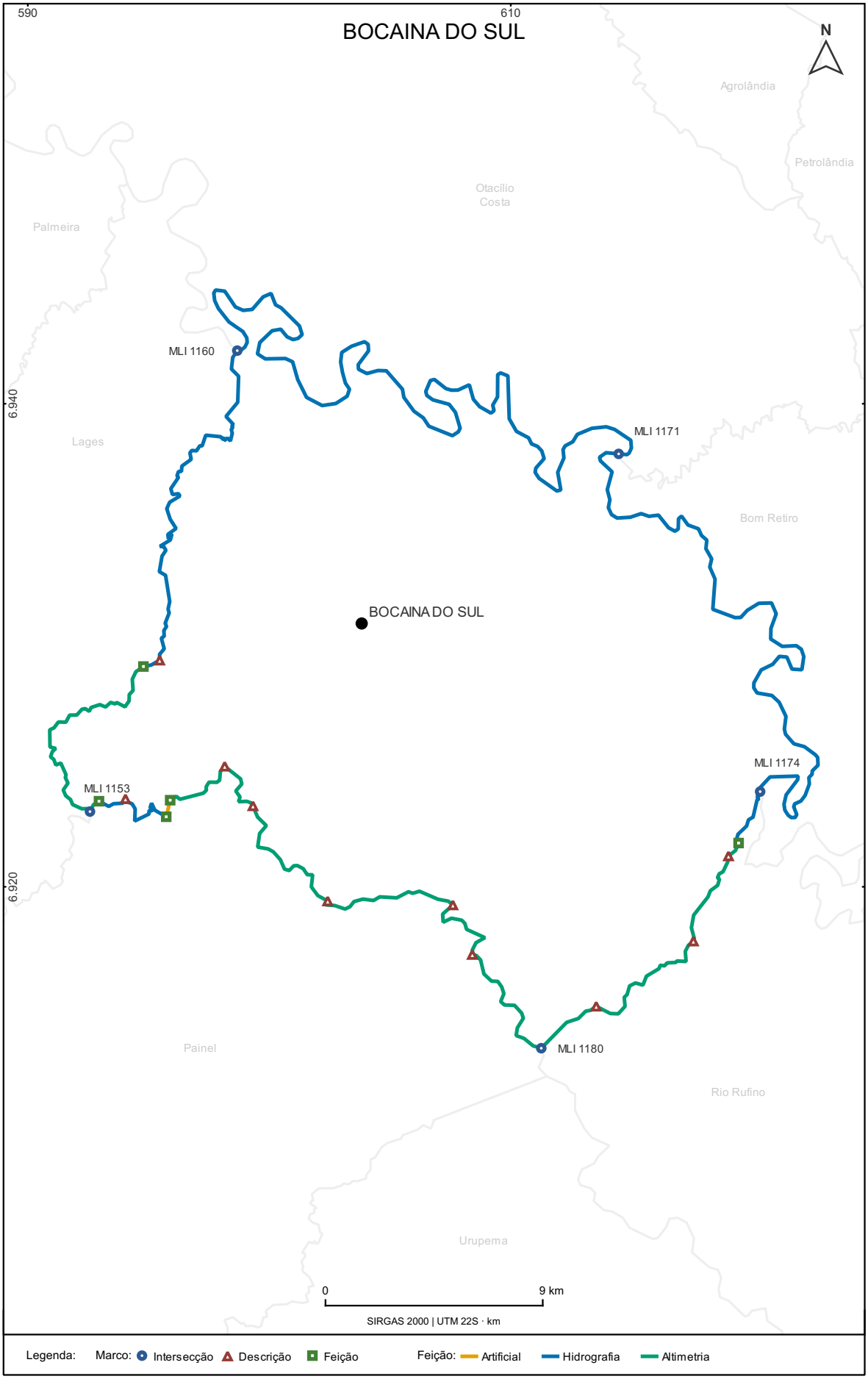

Secretaria de Estado do Planejamento | Diretoria de Inteligência Territorial | 2026

Pág. 95 de 713 - Documento assinado digitalmente. Para conferência, acesse o site https://portal.sgpe.sea.sc.gov.br/portal-externo e informe o processo SEPLAN 00000395/2026 e o código 662JCM1T.

BOM JARDIM DA SERRA

Nº	Marco	Lat. / Long.	UTM (N / E)	Feição Marco	Feição Trecho	Trecho	Confrontante
1	MLI 1154	28°13'51,154"S 49°40'18,946"O	N 6876507,425 E 630306,368	Cota Altimétrica	Divisor de Águas	Entre os rios Canoas e Lava-Tudo, de um lado, e Pelotas do outro (1670,30 m)	Urubici
2	MLI 1179	28°7'33,696"S 49°28'30,612"O	N 6887897,308 E 649760,244	Cota Altimétrica	Taimbé	Serra Geral (1812,40 m)	Orleans
3	MLI 1178	28°18'25,162"S 49°31'24,327"O	N 6867905,322 E 644776,029	Divisor de Água	Taimbé	Serra Geral	Lauro Müller
4	MLI 1177	28°26'10,772"S 49°32'1,584"O	N 6853587,081 E 643586,886	Cota Altimétrica	Taimbé	Serra Geral (1479,50 m)	Treviso
5	MLI 1167	28°30'9,608"S 49°34'10,422"O	N 6846278,347 E 639994,245	Itambé	Taimbé	Taimbés da Serra Geral	Siderópolis
6	MLI 1166	28°37'14,151"S 49°40'24,369"O	N 6833328,537 E 629682,557	Nascente	Taimbé	Serra São Joaquim - Serra Geral	Nova Veneza
7	MLI 1165	28°37'34,123"S 49°41'39,720"O	N 6832736,360 E 627629,493	Nascente	Curso D'água	Rio das Contas	Rio Grande do Sul
8	MLI 1156	28°28'11,666"S 49°49'2,205"O	N 6850172,102 E 615784,265	Foz	Curso D'água	Rio Pelotas e rio Mantiqueira	São Joaquim
9	MLD 6342	28°21'50,208"S 49°46'22,289"O	N 6861868,490 E 620252,974	Foz	Curso D'água	Rio Mantiqueira	São Joaquim
10	MLF 3283	28°13'37,406"S 49°43'53,671"O	N 6876993,264 E 624457,977	Cota Altimétrica	Divisor de Águas	Entre os rios Pericó e Porteira (1580,30 m)	São Joaquim
11	MLD 6353	28°13'27,744"S 49°42'52,965"O	N 6877273,185 E 626115,880	Cota Altimétrica	Divisor de Águas	Entre os rios Pericó e Porteira (1613,90 m)	São Joaquim
12	MLD 6352	28°13'13,879"S 49°42'33,112"O	N 6877694,148 E 626661,594	Cota Altimétrica	Divisor de Águas	Entre os rios Pericó e Porteira (1608,00 m)	São Joaquim
13	MLD 6351	28°13'37,451"S 49°41'52,417"O	N 6876956,825 E 627763,135	Cota Altimétrica	Divisor de Águas	Entre os rios Pericó e Porteira (1595,60 m)	São Joaquim
14	MLD 6729	28°13'58,322"S 49°40'37,191"O	N 6876292,270 E 629806,647	Cota Altimétrica	Divisor de Águas	Entre os afluentes do rio Pericó de um lado e o rio Porteira do outro lado (1657,30 m)	São Joaquim

Pág. 96 de 713 - Documento assinado digitalmente. Para conferência, acesse o site https://portal.sgpe.sea.sc.gov.br/portal-externo e informe o processo SEPLAN 00000395/2026 e o código 662JCM1T.

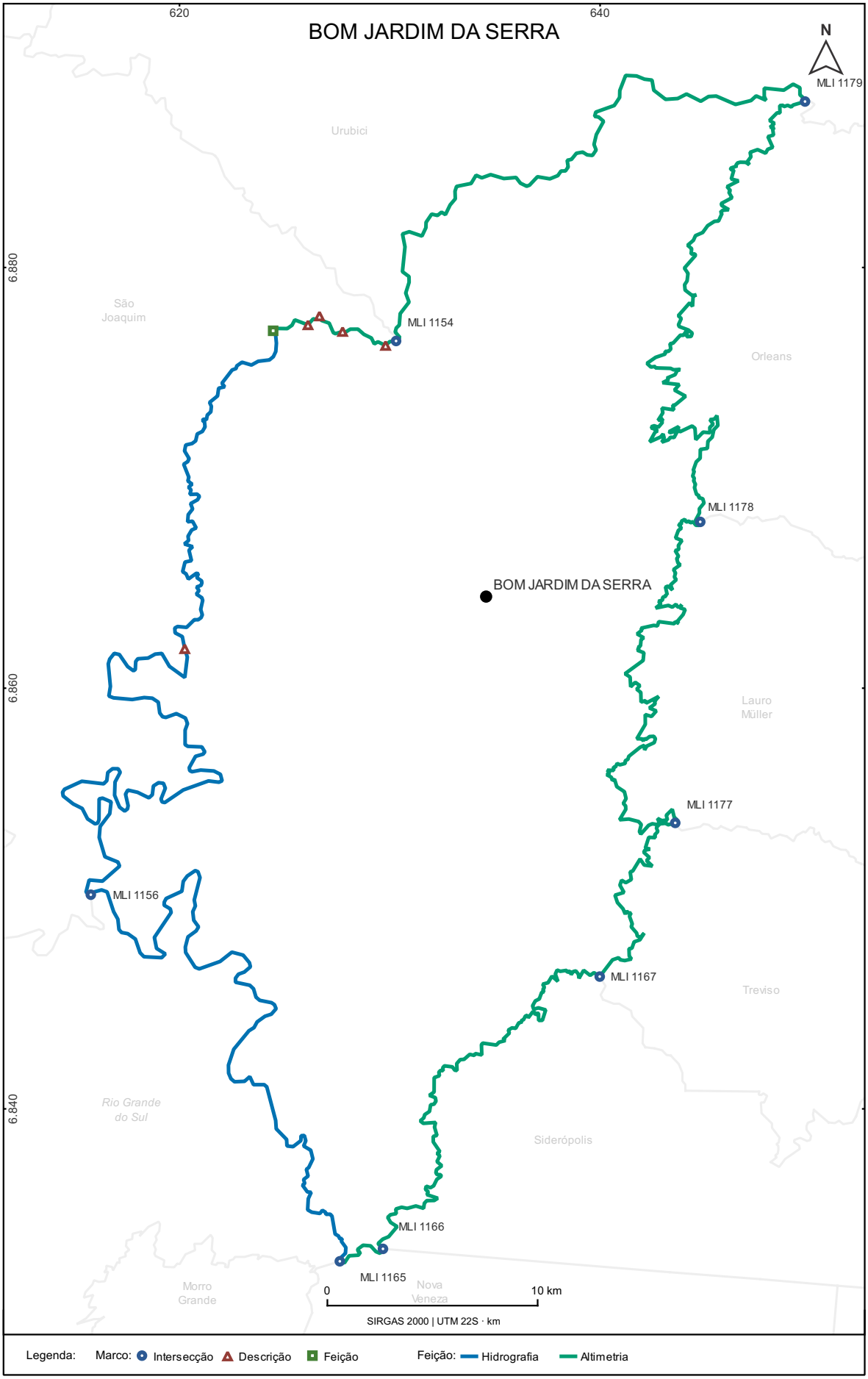

Secretaria de Estado do Planejamento | Diretoria de Inteligência Territorial | 2026

Pág. 97 de 713 - Documento assinado digitalmente. Para conferência, acesse o site https://portal.sgpe.sea.sc.gov.br/portal-externo e informe o processo SEPLAN 00000395/2026 e o código 662JCM1T.

BOM JESUS

Nº	Marco	Lat. / Long.	UTM (N / E)	Feição Marco	Feição Trecho	Trecho	Confrontante
1	MLI 1447	26°41'0,969"S 52°23'35,917"O	N 7047850,872 E 361369,457	Cota Altimétrica	Divisor de Águas	Entre o lajeado Grande e o Córrego Bento (845,84 m)	Abelardo Luz
2	MLI 1448	26°40'12,182"S 52°22'12,248"O	N 7049377,112 E 363666,075	Rodovia Estadual	Rodovia Estadual	Rodovia SC-467	Ouro Verde
3	MLF 3797	26°42'13,995"S 52°21'38,846"O	N 7045638,781 E 364629,425	Curso D'água	Curso D'água	Córrego Serra dos Buracos	Ouro Verde
4	MLD 6993	26°42'28,241"S 52°21'31,403"O	N 7045202,602 E 364839,805	Foz	Curso D'água	Lajeado das Formigas	Ouro Verde
5	MLD 6995	26°42'47,057"S 52°21'52,277"O	N 7044617,456 E 364269,135	Foz	Curso D'água	Sanga João Pequeno	Ouro Verde
6	MLF 3798	26°43'30,962"S 52°21'10,017"O	N 7043278,933 E 365451,305	Nascente	Curso D'água	Entre afluentes da margem esquerda do lajeado Formigas e córrego Curió	Ouro Verde
7	MLD 6992	26°43'46,442"S 52°21'40,101"O	N 7042793,753 E 364625,144	Cota Altimétrica	Curso D'água	Entre afluentes da margem esquerda do lajeado Formigas e córrego Curió (778,06 m)	Ouro Verde
8	MLF 3799	26°44'22,840"S 52°21'50,510"O	N 7041670,707 E 364349,536	Nascente	Curso D'água	Sanga Marmentini	Ouro Verde
9	MLD 6997	26°45'2,196"S 52°22'9,242"O	N 7040454,151 E 363845,056	Foz	Curso D'água	Rio Chapecozinho	Ouro Verde
10	MLI 1454	26°45'33,710"S 52°21'41,809"O	N 7039492,556 E 364613,246	Foz	Curso D'água	Arroio Grande	Faxinal dos Guedes
11	MLI 1470	26°47'5,243"S 52°21'18,567"O	N 7036682,884 E 365285,273	Foz	Linha Seca e Reta	Linha Seca e Reta	Xanxerê
12	MLF 3774	26°47'10,621"S 52°21'49,262"O	N 7036508,331 E 364439,353	Cota Altimétrica	Divisor de Águas	Entre afluentes da margem esquerda do arroio Grande (721,43 m)	Xanxerê
13	MLF 3823	26°47'38,540"S 52°22'12,040"O	N 7035642,482 E 363819,566	Cota Altimétrica	Linha Seca e Reta	Linha Seca e Reta (753,53 m)	Xanxerê
14	MLD 7027	26°47'1,285"S 52°23'27,722"O	N 7036766,163 E 361717,098	Foz	Linha Seca e Reta	Linha Seca e Reta	Xanxerê
15	MLD 6969	26°46'55,400"S 52°24'30,519"O	N 7036928,143 E 359980,809	Curso D'água	Linha Seca e Reta	Linha Seca e Reta	Xanxerê
16	MLF 3776	26°47'24,334"S 52°24'33,087"O	N 7036037,042 E 359919,773	Rodovia Estadual	Divisor de Águas	Entre o córrego do Raio e arroio Passo da Divisa, de um lado, e afluentes da margem esquerda do rio Passo Ferraz	Xanxerê
17	MLF 3775	26°46'27,298"S 52°26'2,609"O	N 7037764,440 E 357427,729	Marco de Limite	Linha Seca e Reta	Linha Seca e Reta	Xanxerê
18	MLF 3824	26°46'14,665"S 52°26'23,318"O	N 7038146,711 E 356851,349	Foz	Curso D'água	Córrego do Raio	Xanxerê
19	MLI 1442	26°46'2,547"S 52°25'46,273"O	N 7038531,142 E 357870,382	Foz	Curso D'água	Rio Chapecozinho	Ipuaçu
20	MLD 6974	26°44'50,297"S 52°24'21,379"O	N 7040780,490 E 360190,683	Foz	Curso D'água	Arroio Passo Liso	Ipuaçu
21	MLF 3780	26°42'9,142"S 52°25'10,602"O	N 7045724,273 E 358775,579	Nascente	Divisor de Águas	Entre o córrego São Luiz e lajeado dos Índios	Ipuaçu
22	MLF 3778	26°41'54,588"S 52°24'43,793"O	N 7046180,337 E 359511,541	Cota Altimétrica	Curso D'água	Lajeado Aterrado Alto (871,63 m)	Ipuaçu
23	MLD 6971	26°42'26,901"S 52°23'18,535"O	N 7045211,947 E 361878,722	Foz	Curso D'água	Córrego Canhadão	Ipuaçu

Pág. 98 de 713 - Documento assinado digitalmente. Para conferência, acesse o site https://portal.sgpe.sea.sc.gov.br/portal-externo e informe o processo SEPLAN 00000395/2026 e o código 662JCM1T.

Nº	Marco	Lat. / Long.	UTM (N / E)	Feição Marco	Feição Trecho	Trecho	Confrontante
24	MLF 3779	26°41'14,804"S 52°23'24,317"O	N 7047428,658 E 361694,751	Nascente	Divisor de Águas	Entre os córregos Pinhalzinho e Bento	Ipuaçu

Pág. 99 de 713 - Documento assinado digitalmente. Para conferência, acesse o site https://portal.sgpe.sea.sc.gov.br/portal-externo e informe o processo SEPLAN 00000395/2026 e o código 662JCM1T.

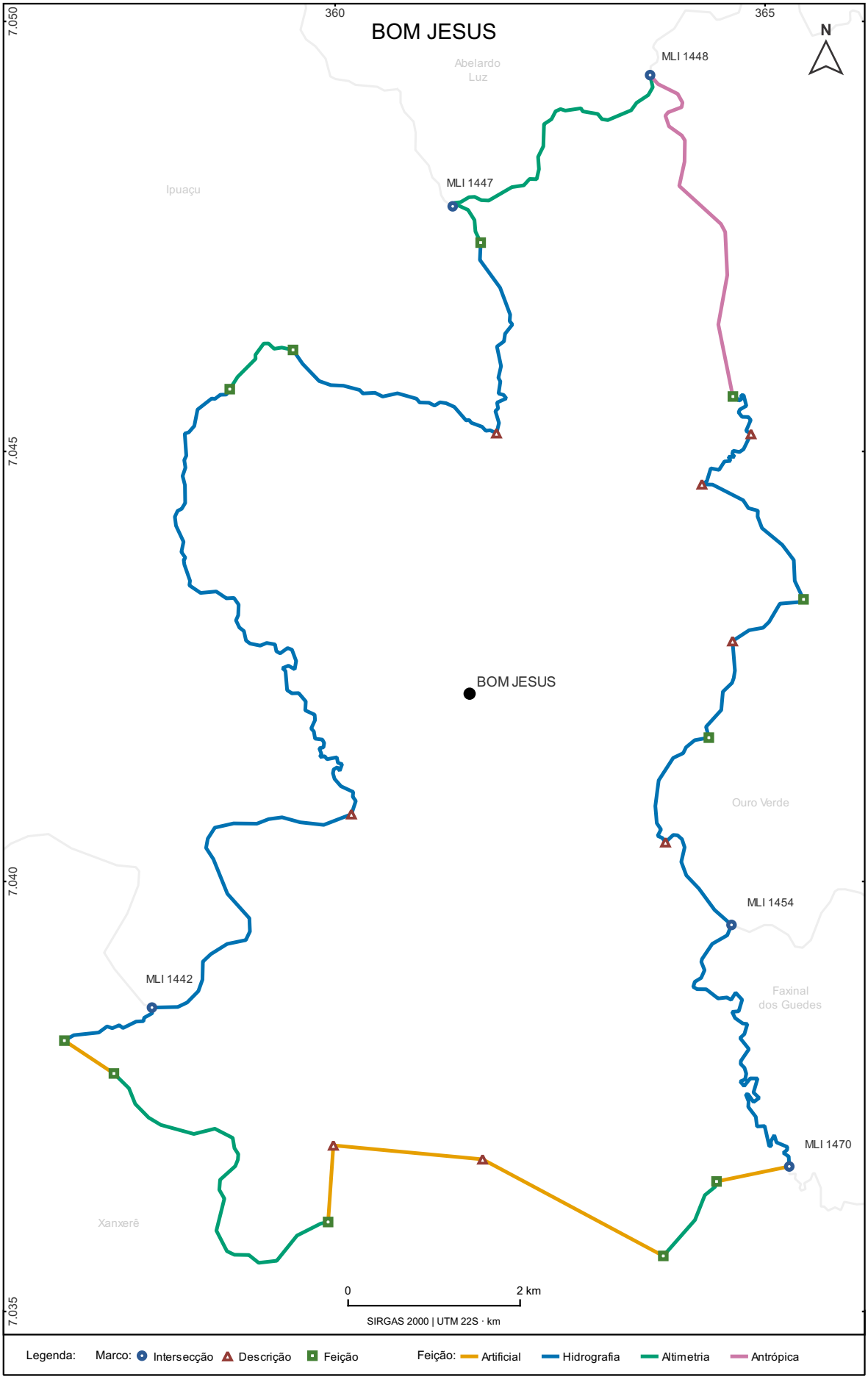

Secretaria de Estado do Planejamento | Diretoria de Inteligência Territorial | 2026

Pág. 100 de 713 - Documento assinado digitalmente. Para conferência, acesse o site https://portal.sgpe.sea.sc.gov.br/portal-externo e informe o processo SEPLAN 00000395/2026 e o código 662JCM1T.

BOM JESUS DO OESTE

Nº	Marco	Lat. / Long.	UTM (N / E)	Feição Marco	Feição Trecho	Trecho	Confrontante
1	MLI 1356	26°37'46,642"S 53°6'50,021"O	N 7052845,818 E 289558,032	Foz	Curso D'água	Afluente da margem esquerda do Lajeado Santa Catarina	Saltinho
2	MLF 3575	26°37'49,448"S 53°5'38,045"O	N 7052792,250 E 291550,367	Nascente	Divisor de Águas	Entre as águas dos Lajeados Grande e Barra Suja	Saltinho
3	MLF 3573	26°38'23,523"S 53°5'4,376"O	N 7051758,749 E 292498,758	Nascente	Curso D'água	Afluente da margem direita do Lajeado Grande	Saltinho
4	MLD 6762	26°38'0,839"S 53°4'43,966"O	N 7052466,078 E 293051,905	Foz	Curso D'água	Lajeado Grande - Foz do Lajeado Flor da Serra	Saltinho
5	MLF 3574	26°38'27,935"S 53°3'38,315"O	N 7051661,576 E 294881,231	Foz	Linha Seca e Reta	Linha Seca e Reta	Saltinho
6	MLI 1355	26°38'36,838"S 53°3'48,285"O	N 7051383,110 E 294609,912	Rodovia Estadual	Linha Seca e Reta	Linha Seca e Reta	Serra Alta
7	MLF 3541	26°40'11,899"S 53°4'32,740"O	N 7048437,486 E 293427,994	Nascente	Curso D'água	Rio Saudades	Serra Alta
8	MLI 1341	26°44'12,708"S 53°4'10,716"O	N 7041035,952 E 294157,334	Curso D'água	Lotes Coloniais	Divisa dos lotes 32, 31, 66 e 65	Modelo
9	MLD 6776	26°44'17,257"S 53°5'10,682"O	N 7040868,890 E 292502,484	Lotes Coloniais	Lotes Coloniais	Divisa dos lotes 160 e 159	Modelo
10	MLD 6777	26°44'23,921"S 53°6'9,533"O	N 7040637,026 E 290879,566	Lotes Coloniais	Lotes Coloniais	Divisa dos lotes 143 e 144	Modelo
11	MLI 1367	26°44'26,580"S 53°6'33,832"O	N 7040544,075 E 290209,452	Curso D'água	Curso D'água	Lajeado Jundiá ou das Flores	Maravilha
12	MLI 1371	26°43'14,282"S 53°7'42,077"O	N 7042737,885 E 288286,375	Foz	Curso D'água	Lajeado Jundiá ou das Flores	Tigrinhos
13	MLF 3626	26°40'46,956"S 53°6'41,567"O	N 7047300,063 E 289883,683	Curso D'água	Lotes Coloniais	Divisa dos lotes 100 e 99	Tigrinhos
14	MLF 3627	26°40'9,066"S 53°7'31,581"O	N 7048443,287 E 288481,432	Nascente	Curso D'água	Afluente do Lajeado Barra suja	Tigrinhos
15	MLI 1353	26°38'22,473"S 53°8'11,681"O	N 7051705,457 E 287317,688	Foz	Curso D'água	Lajeado Barra Suja	Santa Terezinha do Progresso
16	MLD 6761	26°37'52,323"S 53°7'18,713"O	N 7052657,814 E 288767,301	Foz	Curso D'água	Afluente da margem esquerda do Lajeado Santa Catarina	Santa Terezinha do Progresso

Pág. 101 de 713 - Documento assinado digitalmente. Para conferência, acesse o site https://portal.sgpe.sea.sc.gov.br/portal-externo e informe o processo SEPLAN 00000395/2026 e o código 662JCM1T.

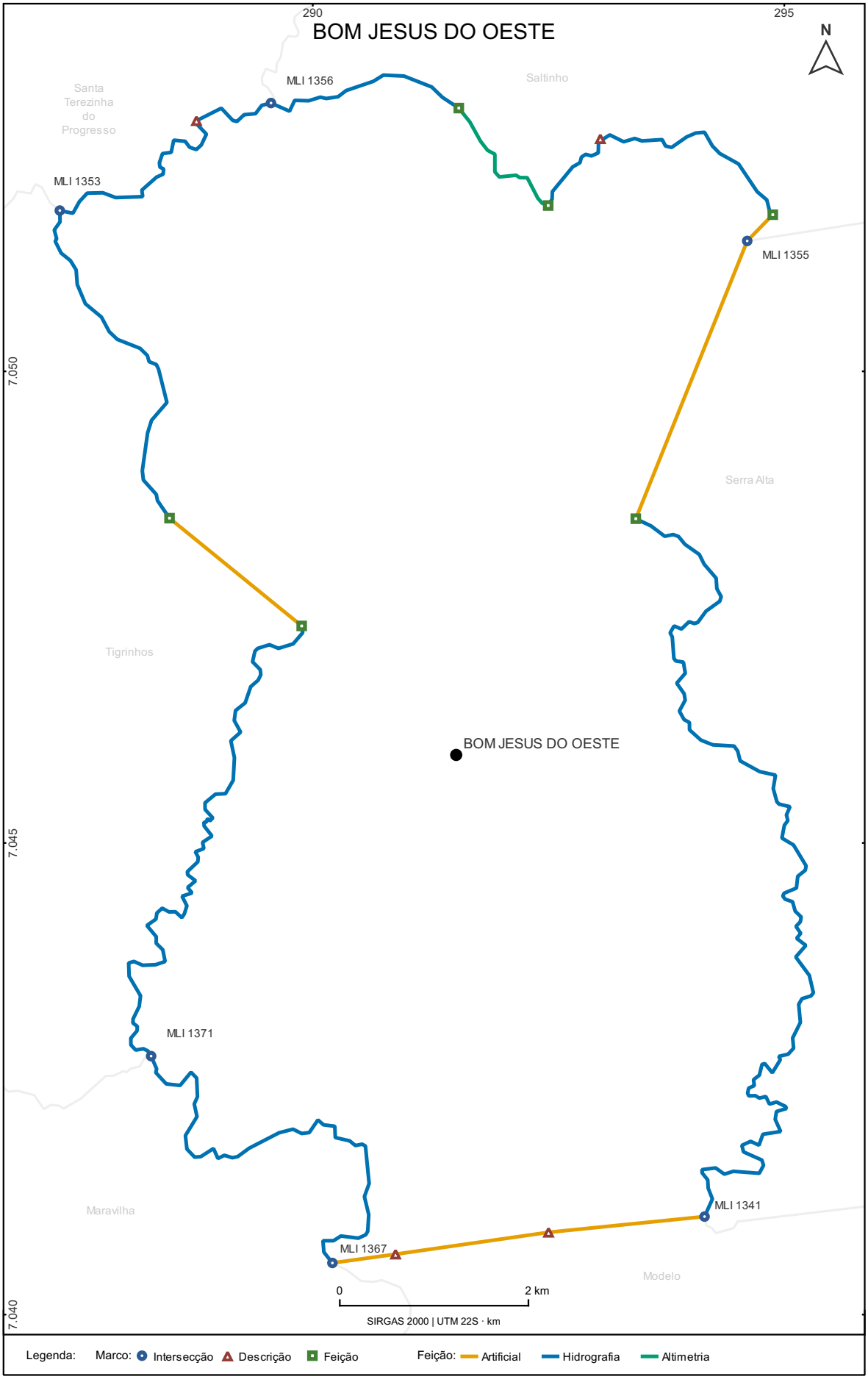

Secretaria de Estado do Planejamento | Diretoria de Inteligência Territorial | 2026

Pág. 102 de 713 - Documento assinado digitalmente. Para conferência, acesse o site https://portal.sgpe.sea.sc.gov.br/portal-externo e informe o processo SEPLAN 00000395/2026 e o código 662JCM1T.

BOM RETIRO

Nº	Marco	Lat. / Long.	UTM (N / E)	Feição Marco	Feição Trecho	Trecho	Confrontante
1	MLI 1171	27°40'40,958"S 49°50'20,984"O	N 6937922,805 E 614478,405	Foz	Curso D'água	Rio Invernadinha	Otacílio Costa
2	MLI 1118	27°39'20,304"S 49°43'50,396"O	N 6940299,400 E 625204,526	Foz	Curso D'água	Rio Invernadinha	Petrolândia
3	MLD 6256	27°38'54,328"S 49°39'44,276"O	N 6941027,545 E 631957,435	Foz	Curso D'água	Rio Tabuinhas	Petrolândia
4	MLI 1123	27°37'7,279"S 49°37'12,348"O	N 6944276,083 E 636157,716	Nascente	Divisor de Águas	Entre o rio do Tanque, de um lado, e os rio do Meio, Figueiredo e Tabuinhas, do outro	Chapadão do Lageado
5	MLD 6261	27°37'15,694"S 49°37'13,556"O	N 6944017,503 E 636121,727	Cota Altimétrica	Divisor de Águas	Entre o rio do Tanque, de um lado, e os rio do Meio, Figueiredo e Tabuinhas (1091,70 m)	Chapadão do Lageado
6	MLD 6258	27°39'46,309"S 49°37'50,175"O	N 6939393,592 E 635066,541	Cota Altimétrica	Divisor de Águas	Entre o rio do Tanque, de um lado, e os rio do Meio, Figueiredo e Tabuinhas, do outro (942,09 m)	Chapadão do Lageado
7	MLD 6241	27°39'3,581"S 49°36'33,703"O	N 6940685,090 E 637176,745	Cota Altimétrica	Divisor de Águas	Entre o rio do Tanque, de um lado, e os rio do Meio, Figueiredo e Tabuinhas, do outro (1055,00 m)	Chapadão do Lageado
8	MLD 6239	27°38'48,058"S 49°35'47,866"O	N 6941148,584 E 638438,307	Cota Altimétrica	Divisor de Águas	Entre o rio do Tanque, de um lado, e os rio do Meio, Figueiredo e Tabuinhas, do outro (814,47 m)	Chapadão do Lageado
9	MLF 3218	27°38'41,507"S 49°35'25,872"O	N 6941343,330 E 639043,357	Nascente	Curso D'água	Rio Tabuinhas	Chapadão do Lageado
10	MLD 6211	27°38'21,141"S 49°34'56,264"O	N 6941960,793 E 639861,967	Foz	Curso D'água	rio do Meio	Chapadão do Lageado
11	MLI 1133	27°36'2,607"S 49°30'23,826"O	N 6946136,167 E 647380,300	Foz	Curso D'água	Rio Barro Branco	Alfredo Wagner
12	MLD 7325	27°40'49,641"S 49°28'44,048"O	N 6937269,218 E 650007,105	Foz	Curso D'água	Rio Inferninho	Alfredo Wagner
13	MLF 3281	27°41'24,668"S 49°28'7,607"O	N 6936178,884 E 650992,130	Cota Altimétrica	Divisor de Águas	Entre os rios Itajaí do Sul, de um lado e, Matador e Barro Branco, do outro (829,08 m)	Alfredo Wagner
14	MLI 1164	27°52'22,655"S 49°16'56,031"O	N 6915685,030 E 669107,434	Nascente	Divisor de Águas	Entre os rios Campo Novo do Sul e Caçador	Anitápolis
15	MLI 1163	27°54'5,906"S 49°17'57,204"O	N 6912530,508 E 667390,179	Cota Altimétrica	Divisor de Águas	Entre os alfuentes do rio Campo Novo do Sul de um lado e alfuentes do rio Canoas do outro lado (1782,70 m)	Urubici
16	MLI 1170	27°54'3,690"S 49°36'26,831"O	N 6912982,057 E 637051,255	Divisor de Água	Divisor de Águas	Serras do Irapuã e Pedra Branca até o divisor de águas da serra do Engano	Rio Rufino
17	MLF 3280	27°50'0,528"S 49°41'15,274"O	N 6920552,478 E 629245,062	Nascente	Curso D'água	Rio Canoas e rio Pacífico	Rio Rufino
18	MLI 1174	27°48'13,623"S 49°46'41,989"O	N 6923934,665 E 620339,722	Foz	Curso D'água	Rio Canoas	Bocaina do Sul

Pág. 103 de 713 - Documento assinado digitalmente. Para conferência, acesse o site https://portal.sgpe.sea.sc.gov.br/portal-externo e informe o processo SEPLAN 00000395/2026 e o código 662JCM1T.

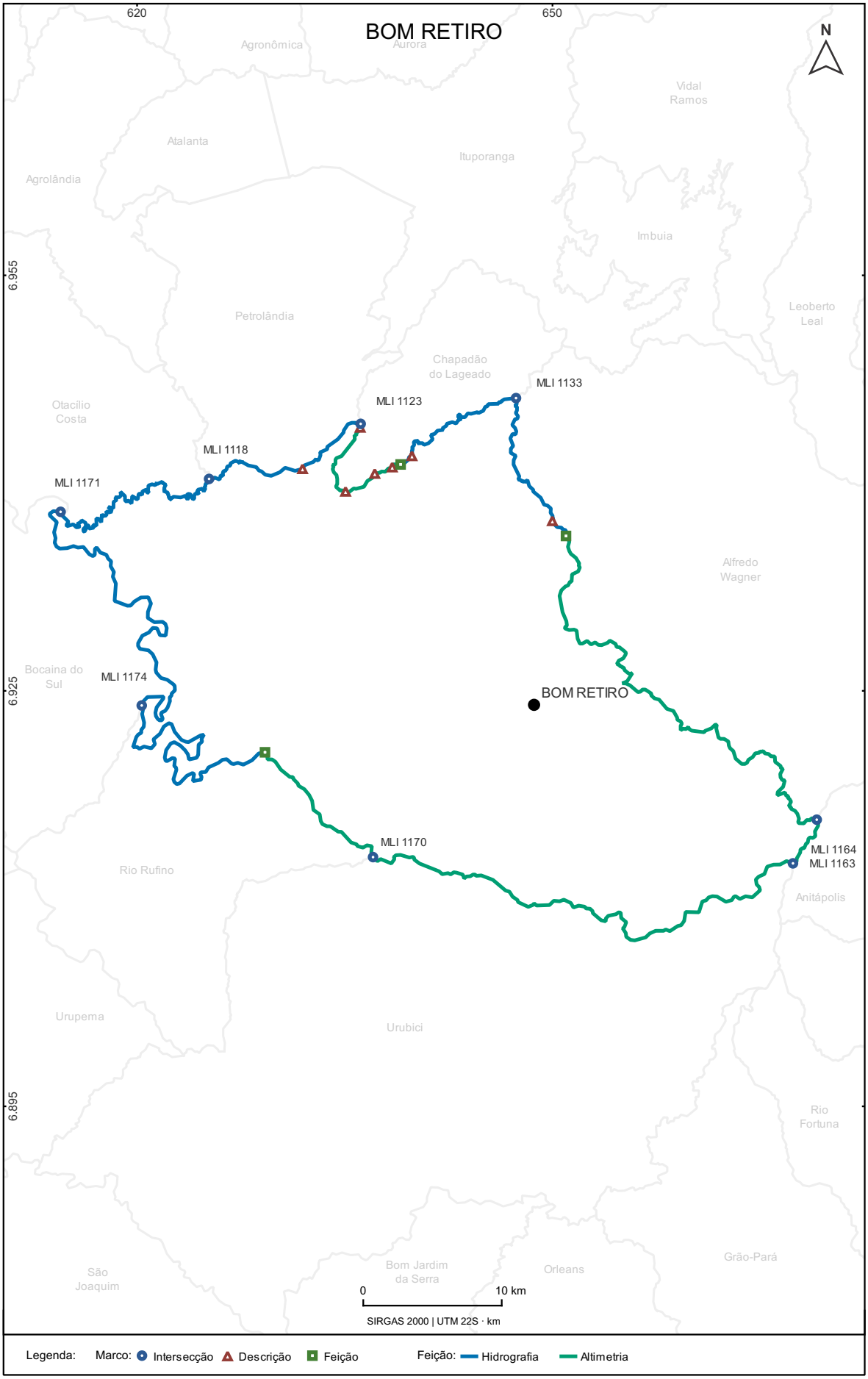

Secretaria de Estado do Planejamento | Diretoria de Inteligência Territorial | 2026

Pág. 104 de 713 - Documento assinado digitalmente. Para conferência, acesse o site https://portal.sgpe.sea.sc.gov.br/portal-externo e informe o processo SEPLAN 00000395/2026 e o código 662JCM1T.

BOMBINHAS

Nº	Marco	Lat. / Long.	UTM (N / E)	Feição Marco	Feição Trecho	Trecho	Confrontante
1	MLI 1290	27°6'37,718"S 48°30'28,879"O	N 6998879,033 E 747045,866	Oceano Atlântico	Oceano Atlântico	Oceano Atlântico	Oceano Atlântico
2	MLI 1274	27°12'41,305"S 48°34'41,670"O	N 6987822,781 E 739865,969	Oceano Atlântico	Divisor de Águas	Entre os rios que desaguam na baía Tijucas e enseada de Porto Belo, de um lado, e enseadas das Bombas, do Mariscal e dos Zimbros ou de Canto Grande, do outro	Porto Belo

Pág. 105 de 713 - Documento assinado digitalmente. Para conferência, acesse o site https://portal.sgpe.sea.sc.gov.br/portal-externo e informe o processo SEPLAN 00000395/2026 e o código 662JCM1T.

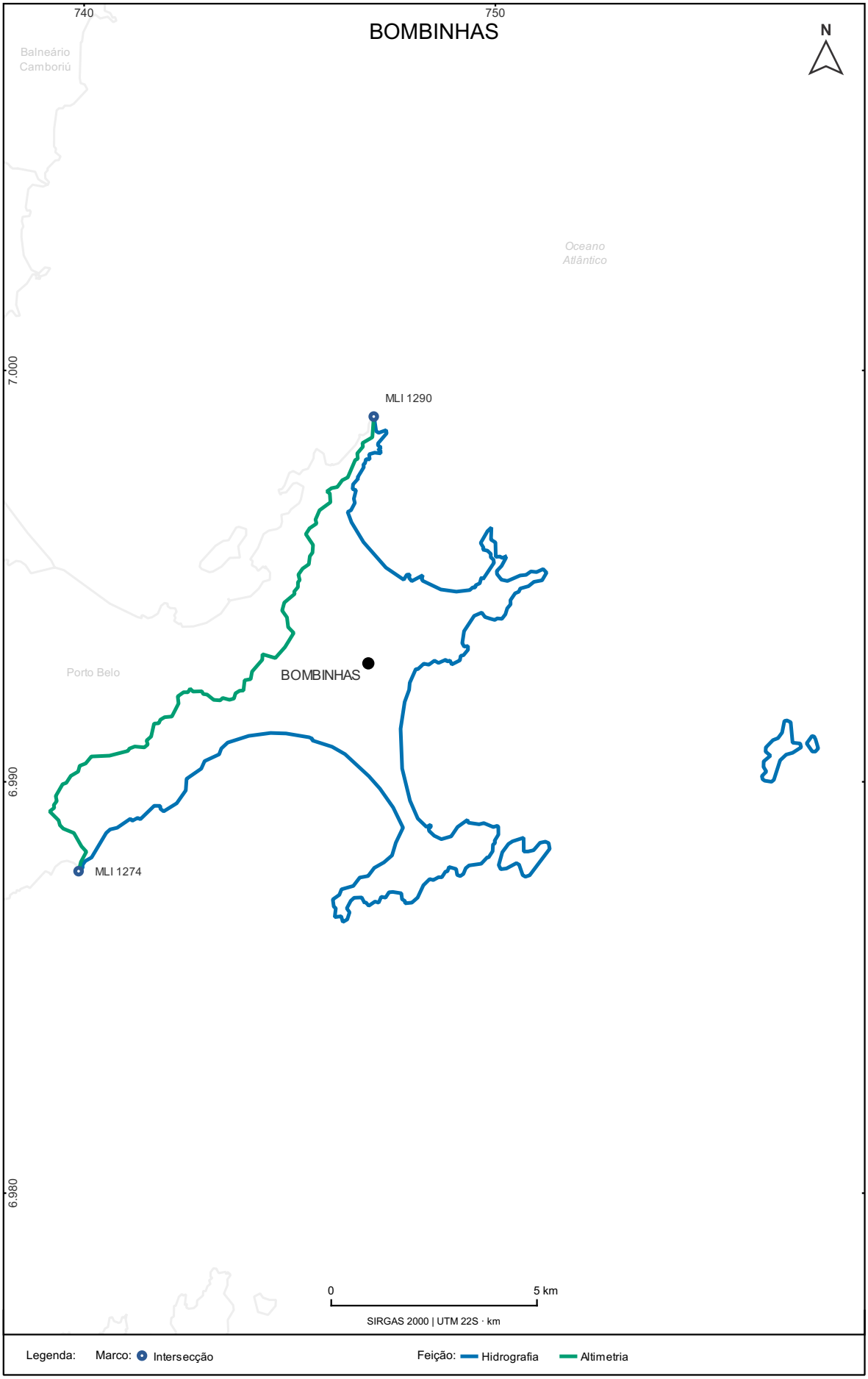

Secretaria de Estado do Planejamento | Diretoria de Inteligência Territorial | 2026

Pág. 106 de 713 - Documento assinado digitalmente. Para conferência, acesse o site https://portal.sgpe.sea.sc.gov.br/portal-externo e informe o processo SEPLAN 00000395/2026 e o código 662JCM1T.

BOTUVERÁ

Nº	Marco	Lat. / Long.	UTM (N / E)	Feição Marco	Feição Trecho	Trecho	Confrontante
1	MLI 1140	27°9'28,091"S 49°12'39,532"O	N 6994822,935 E 677266,334	Nascente	Divisor de Águas	Serra do Itajaí	Indaial
2	MLI 1574	27°7'13,010"S 49°9'10,763"O	N 6998896,985 E 683074,772	Nascente	Divisor de Águas	Serra do Itajaí	Blumenau
3	MLI 1572	27°7'57,297"S 49°8'17,635"O	N 6997512,393 E 684517,652	Nascente	Divisor de Águas	Entre o rio das Águas Cristalinas, de um lado, e afluentes da margem esquerda do rio Itajaí - Mirim, Ribeirão Lajeado Baixo ou Cavalo Branco e Ribeirão Lajeado Alto ou Grande, do outro	Guabiruba
4	MLF 4021	27°11'20,335"S 49°2'16,151"O	N 6991111,792 E 694373,877	Cota Altimétrica	Linha Seca e Reta	Linha Seca e Reta (299,47 m)	Guabiruba
5	MLF 4036	27°12'6,786"S 49°1'37,846"O	N 6989665,593 E 695405,650	Foz	Curso D'água	Rio Rio Itajaí-Mirim	Guabiruba
6	MLI 1582	27°9'54,868"S 49°1'1,896"O	N 6993710,158 E 696459,210	Foz	Linha Seca e Reta	Linha Seca e Reta	Brusque
7	MLF 4020	27°9'55,350"S 49°0'34,416"O	N 6993683,321 E 697215,470	Cota Altimétrica	Divisor de Águas	Entre afluentes da margem direita do rio Itajaí Mirim (260,31 m)	Brusque
8	MLF 4017	27°9'26,573"S 49°0'2,280"O	N 6994554,965 E 698114,256	Cota Altimétrica	Linha Seca e Reta	Ponto de cota altimétrica (248,45 m)	Brusque
9	MLF 4027	27°9'14,226"S 48°59'18,666"O	N 6994915,790 E 699321,087	Cota Altimétrica	Divisor de Águas	Entre os rios Rio Itajaí-Mirim e do Cedro (204,05 m)	Brusque
10	MLI 1321	27°15'21,545"S 49°1'9,494"O	N 6983658,933 E 696091,039	Divisor de Água	Divisor de Águas	Serra do Tijucas	Nova Trento
11	MLI 1148	27°18'31,543"S 49°13'18,189"O	N 6978112,728 E 675964,521	Nascente	Curso D'água	Ribeirão Perau	Vidal Ramos
12	MLD 6327	27°16'51,970"S 49°14'52,080"O	N 6981213,682 E 673426,286	Foz	Curso D'água	Rio Da areia	Vidal Ramos
13	MLI 1146	27°13'52,967"S 49°13'18,771"O	N 6986686,480 E 676070,456	Foz	Curso D'água	rio Itajaí Mirim	Presidente Nereu
14	MLD 6329	27°12'1,827"S 49°11'18,652"O	N 6990059,589 E 679424,548	Foz	Curso D'água	Ribeirão Agrião	Presidente Nereu

Pág. 107 de 713 - Documento assinado digitalmente. Para conferência, acesse o site https://portal.sgpe.sea.sc.gov.br/portal-externo e informe o processo SEPLAN 00000395/2026 e o código 662JCM1T.

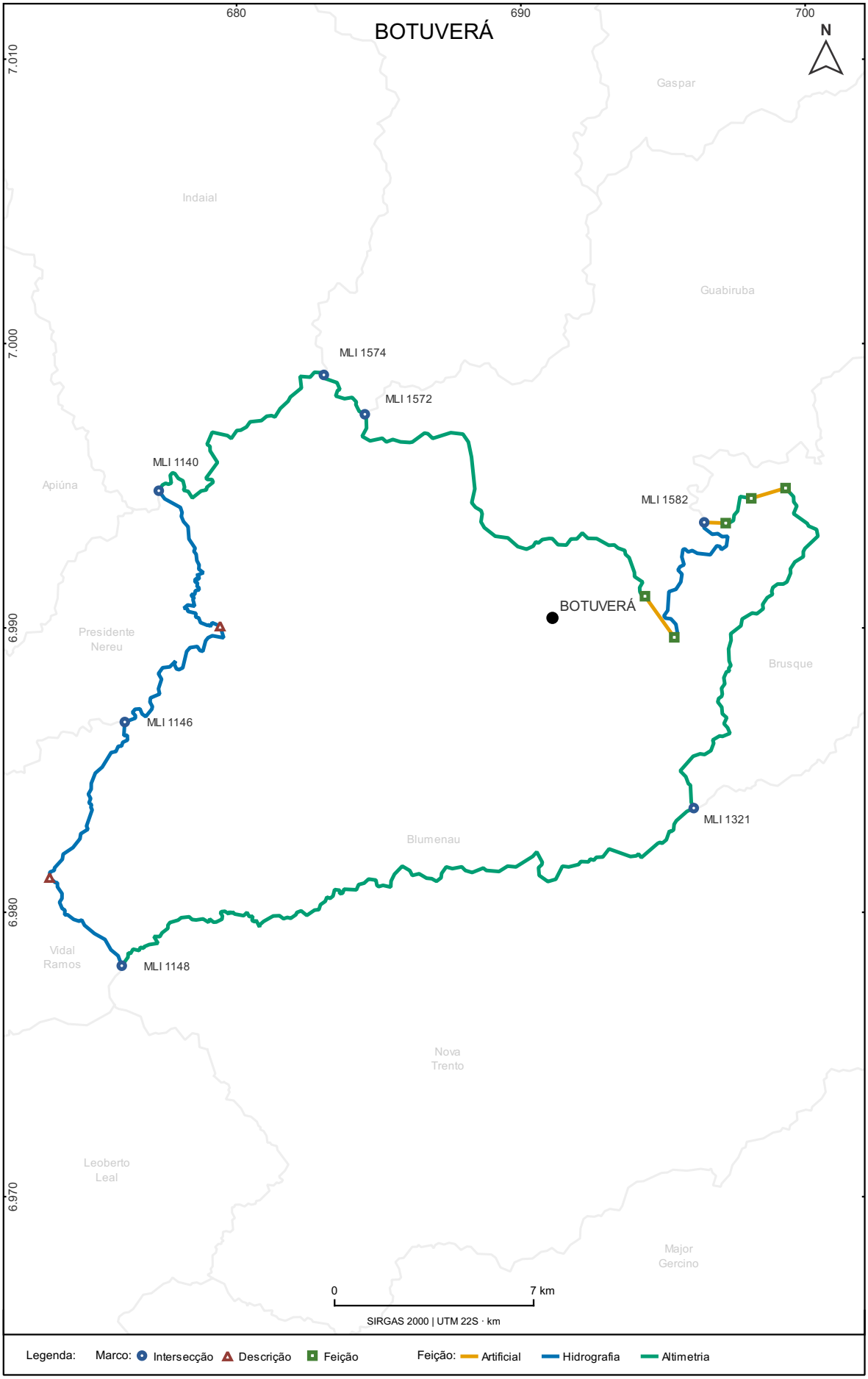

Secretaria de Estado do Planejamento | Diretoria de Inteligência Territorial | 2026

Pág. 108 de 713 - Documento assinado digitalmente. Para conferência, acesse o site https://portal.sgpe.sea.sc.gov.br/portal-externo e informe o processo SEPLAN 00000395/2026 e o código 662JCM1T.

BRAÇO DO NORTE

Nº	Marco	Lat. / Long.	UTM (N / E)	Feição Marco	Feição Trecho	Trecho	Confrontante
1	MLI 1229	28°9'15,436"S 49°11'55,178"O	N 6884393,985 E 676875,626	Marco de Limite	Linha Seca e Reta	Linha Seca e Reta	Rio Fortuna
2	MLF 3364	28°8'26,931"S 49°10'18,664"O	N 6885847,603 E 679531,031	Nascente	Curso D'água	Rio Wesphália ou João Paulo	Rio Fortuna
3	MLD 6469	28°10'17,416"S 49°8'57,085"O	N 6882413,101 E 681704,998	Foz	Curso D'água	Rio Braço do Norte	Rio Fortuna
4	MLD 6470	28°9'53,376"S 49°7'28,939"O	N 6883116,150 E 684120,737	Foz	Curso D'água	Córrego Haveroth	Rio Fortuna
5	MLF 3359	28°10'21,616"S 49°4'54,737"O	N 6882181,143 E 688313,390	Nascente	Divisor de Águas	Entre os rios Coruja e Indaial ou Indaiá	Rio Fortuna
6	MLI 1220	28°11'25,704"S 49°4'38,680"O	N 6880201,489 E 688720,095	Nascente	Divisor de Águas	Entre os rios Coruja e Capivari	Armazém
7	MLD 6465	28°11'53,628"S 49°4'10,366"O	N 6879329,690 E 689478,609	Cota Altimétrica	Divisor de Águas	Entre os rios Coruja e Capivari (460,65 m)	Armazém
8	MLD 6463	28°12'30,117"S 49°4'5,847"O	N 6878204,545 E 689583,946	Cota Altimétrica	Divisor de Águas	Entre os rios Coruja e Capivari (484,08 m)	Armazém
9	MLD 6460	28°14'6,967"S 49°4'20,625"O	N 6875229,748 E 689133,531	Cota Altimétrica	Divisor de Águas	Entre os rios Coruja e Capivari (545,55 m)	Armazém
10	MLD 6458	28°14'42,018"S 49°4'54,461"O	N 6874165,483 E 688194,040	Cota Altimétrica	Divisor de Águas	Entre os rios Coruja e Capivari (488,00 m)	Armazém
11	MLD 6450	28°16'7,772"S 49°4'45,524"O	N 6871521,955 E 688395,721	Cota Altimétrica	Divisor de Águas	Entre os rios Coruja e Capivari (418,39 m)	Armazém
12	MLI 1217	28°16'24,857"S 49°4'42,853"O	N 6870994,899 E 688460,155	Nascente	Curso D'água	Arroio dos Ferreiras	Gravatal
13	MLD 6438	28°18'40,809"S 49°5'21,551"O	N 6866826,776 E 687339,446	Foz	Curso D'água	Rio Gravatal	Gravatal
14	MLD 6436	28°19'19,096"S 49°4'56,017"O	N 6865637,206 E 688016,298	Foz	Curso D'água	Córrego São Bento	Gravatal
15	MLD 6429	28°20'51,580"S 49°6'15,685"O	N 6862824,690 E 685801,529	Foz	Curso D'água	Córrego Baixadinha	Gravatal
16	MLI 1210	28°21'31,445"S 49°6'15,634"O	N 6861597,537 E 685783,638	Nascente	Divisor de Águas	Entre os rios Gravatal ou Caipora e rio Braço do Norte	São Ludgero
17	MLD 6502	28°21'22,838"S 49°6'28,457"O	N 6861867,966 E 685438,626	Cota Altimétrica	Divisor de Águas	Entre os rios Gravatal ou Caipora e rio Braço do Norte (474,83 m)	São Ludgero
18	MLD 6427	28°21'16,296"S 49°6'53,921"O	N 6862080,191 E 684748,407	Cota Altimétrica	Divisor de Águas	Entre os rios Gravatal ou Caipora e rio Braço do Norte (463,01 m)	São Ludgero
19	MLD 6430	28°20'27,948"S 49°6'49,069"O	N 6863566,364 E 684903,802	Cota Altimétrica	Divisor de Águas	Entre os rios Gravatal ou Caipora e rio Braço do Norte (507,75 m)	São Ludgero
20	MLD 6432	28°20'4,229"S 49°7'7,063"O	N 6864304,117 E 684425,139	Cota Altimétrica	Divisor de Águas	Entre os rios Gravatal ou Caipora e rio Braço do Norte (431,56 m)	São Ludgero
21	MLD 6433	28°19'45,932"S 49°7'31,460"O	N 6864877,670 E 683769,443	Cota Altimétrica	Divisor de Águas	Entre os rios Gravatal ou Caipora e rio Braço do Norte (462,13 m)	São Ludgero
22	MLD 6435	28°19'21,051"S 49°7'24,085"O	N 6865640,425 E 683982,225	Cota Altimétrica	Divisor de Águas	Entre os rios Gravatal ou Caipora e rio Braço do Norte (416,15 m)	São Ludgero
23	MLF 3346	28°19'7,826"S 49°7'24,293"O	N 6866047,589 E 683982,888	Nascente	Curso D'água	Córrego Rodolfo Weber	São Ludgero

Pág. 109 de 713 - Documento assinado digitalmente. Para conferência, acesse o site https://portal.sgpe.sea.sc.gov.br/portal-externo e informe o processo SEPLAN 00000395/2026 e o código 662JCM1T.

Nº	Marco	Lat. / Long.	UTM (N / E)	Feição Marco	Feição Trecho	Trecho	Confrontante
24	MLD 6437	28°19'5,023"S 49°9'22,294"O	N 6866183,397 E 680769,974	Foz	Curso D'água	Rio Braço do Norte	São Ludgero
25	MLD 6440	28°18'8,767"S 49°9'15,365"O	N 6867912,149 E 680985,177	Foz	Curso D'água	Arroio Nicodemos Voss	São Ludgero
26	MLF 3351	28°18'4,429"S 49°9'58,173"O	N 6868063,437 E 679820,978	Nascente	Divisor de Águas	Entre rio Pinheiros e rio Braço do Norte	São Ludgero
27	MLI 1216	28°17'17,081"S 49°12'6,029"O	N 6869573,187 E 676359,499	Nascente	Linha Seca e Reta	Linha Seca e Reta	Orleans
28	MLD 6449	28°16'23,849"S 49°12'18,626"O	N 6871216,798 E 676040,586	Marco de Limite	Linha Seca e Reta	Linha Seca e Reta	Orleans
29	MLD 6451	28°16'6,487"S 49°13'5,110"O	N 6871769,928 E 674781,782	Cota Altimétrica	Linha Seca e Reta	Linha Seca e Reta (478,27 m)	Orleans
30	MLD 6453	28°15'22,983"S 49°13'57,820"O	N 6873130,075 E 673364,940	Marco de Limite	Linha Seca e Reta	Linha Seca e Reta	Orleans
31	MLD 6454	28°15'13,857"S 49°15'17,336"O	N 6873442,428 E 671201,851	Cota Altimétrica	Linha Seca e Reta	Linha Seca e Reta (513,57 m)	Orleans
32	MLI 1218	28°14'52,528"S 49°16'32,072"O	N 6874128,140 E 669174,326	Curso D'água	Curso D'água	Rio Cachorrinhos	Grão-Pará
33	MLD 6452	28°15'53,992"S 49°10'52,531"O	N 6872100,773 E 678400,509	Foz	Curso D'água	Rio Braço do Norte	Grão-Pará
34	MLD 6455	28°15'14,196"S 49°10'28,242"O	N 6873315,750 E 679080,938	Foz	Curso D'água	Rio Pequeno ou Espraiado	Grão-Pará
35	MLF 3355	28°11'50,287"S 49°12'0,621"O	N 6879629,854 E 676656,416	Foz	Linha Seca e Reta	Linha Seca e Reta	Grão-Pará
36	MLF 3356	28°11'39,273"S 49°11'44,729"O	N 6879962,429 E 677094,822	Curso D'água	Curso D'água	Entre rio Pequeno ou Espraiado e Amélia	Grão-Pará
37	MLF 3357	28°10'42,445"S 49°11'18,848"O	N 6881701,068 E 677826,739	Nascente	Divisor de Águas	Entre rio Pequeno ou Espraiado e Amélia	Grão-Pará
38	MLF 3358	28°10'17,274"S 49°11'36,792"O	N 6882483,145 E 677348,846	Nascente	Curso D'água	Afluente do rio Amélia	Grão-Pará
39	MLD 6471	28°9'49,661"S 49°11'35,135"O	N 6883332,391 E 677406,719	Foz	Curso D'água	Rio Amélia	Grão-Pará
40	MLD 6472	28°9'48,805"S 49°11'34,207"O	N 6883358,380 E 677432,417	Foz	Curso D'água	Afluente do rio Amélia	Grão-Pará
41	MLF 3361	28°9'27,748"S 49°11'54,448"O	N 6884014,716 E 676889,894	Nascente	Divisor de Águas	Entre o rio Espraiado ou Pequeno de um lado e, os rios Amélia e Chapéu do outro	Grão-Pará

Pág. 110 de 713 - Documento assinado digitalmente. Para conferência, acesse o site https://portal.sgpe.sea.sc.gov.br/portal-externo e informe o processo SEPLAN 00000395/2026 e o código 662JCM1T.

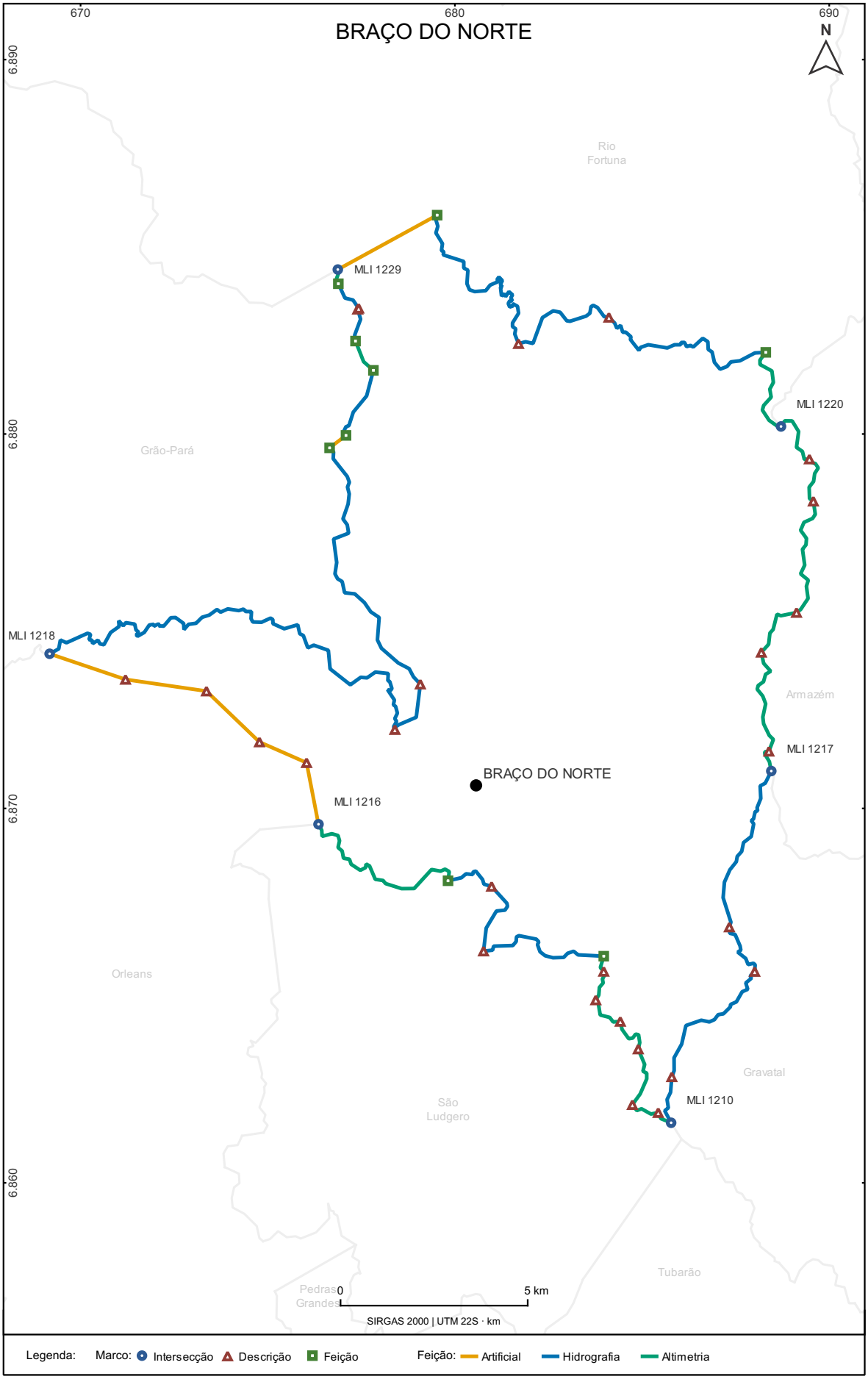

Secretaria de Estado do Planejamento | Diretoria de Inteligência Territorial | 2026

Pág. 111 de 713 - Documento assinado digitalmente. Para conferência, acesse o site https://portal.sgpe.sea.sc.gov.br/portal-externo e informe o processo SEPLAN 00000395/2026 e o código 662JCM1T.

BRAÇO DO TROMBUDO

Nº	Marco	Lat. / Long.	UTM (N / E)	Feição Marco	Feição Trecho	Trecho	Confrontante
1	MLI 1096	27°18'21,231"S 49°53'2,355"O	N 6979189,660 E 610428,288	Cota Altimétrica	Divisor de Águas	Entre os ribeirões Vitória e do Boi (562,84 m)	Trombudo Central
2	MLD 6283	27°18'41,373"S 49°52'9,020"O	N 6978556,669 E 611888,745	Divisor de Água	Divisor de Águas	Entre o Ribeirão Vitória e um afluente da margem esquerda do ribeirão Braço do Trombudo	Trombudo Central
3	MLF 3253	27°19'13,704"S 49°51'47,530"O	N 6977556,425 E 612470,355	Foz	Curso D'água	ribeirão Braço do Trombudo	Trombudo Central
4	MLF 3171	27°19'15,947"S 49°51'25,214"O	N 6977481,810 E 613083,080	Curso D'água	Linha Seca e Reta	Linha Seca e Reta	Trombudo Central
5	MLF 3155	27°19'37,827"S 49°50'56,240"O	N 6976801,206 E 613873,200	Cota Altimétrica	Divisor de Águas	Entre o Ribeirão Ernesto e Arroio Pitangueira (394,86 m)	Trombudo Central
6	MLI 1099	27°22'37,622"S 49°51'54,959"O	N 6971283,452 E 612209,097	Cota Altimétrica	Divisor de Águas	Entre o Arroio Pitangueira e o Ribeirão Ernesto e entre Arroio Braço Novo e rio Trombudo (615,37 m)	Agrolândia
7	MLD 6267	27°23'37,941"S 49°51'59,981"O	N 6969428,580 E 612054,239	Cota Altimétrica	Divisor de Águas	Entre o arroio Pitangueira e o Ribeirão Ernesto e entre Arroio Braço Novo e rio Trombudo (608,15 m)	Agrolândia
8	MLD 6264	27°24'41,620"S 49°53'3,267"O	N 6967484,777 E 610298,440	Cota Altimétrica	Divisor de Águas	Entre o arroio Pitangueira e o Ribeirão Ernesto e entre Arroio Braço Novo e rio Trombudo (670,69 m)	Agrolândia
9	MLI 1143	27°25'58,885"S 49°54'26,963"O	N 6965127,611 E 607979,127	Divisor de Água	Taimbé	Taimbés da Serra Geral	Otacílio Costa
10	MLI 1114	27°24'6,233"S 49°57'23,945"O	N 6968635,787 E 603148,944	Itambé	Divisor de Águas	Rio das Pombas e Ribeirão Braço do Trombudo	Pouso Redondo
11	MLD 6260	27°22'54,036"S 49°57'7,334"O	N 6970853,518 E 603623,856	Cota Altimétrica	Divisor de Águas	Rio das Pombas e Ribeirão Braço do Trombudo (678,81 m)	Pouso Redondo
12	MLD 6263	27°22'12,455"S 49°55'52,762"O	N 6972115,615 E 605683,234	Cota Altimétrica	Divisor de Águas	Rio das Pombas e Ribeirão Braço do Trombudo (782,16 m)	Pouso Redondo
13	MLD 6254	27°21'8,353"S 49°55'57,860"O	N 6974089,304 E 605560,072	Cota Altimétrica	Divisor de Águas	Rio das Pombas e Ribeirão Braço do Trombudo (782,50 m)	Pouso Redondo
14	MLD 6255	27°20'24,685"S 49°56'28,421"O	N 6975440,171 E 604731,779	Cota Altimétrica	Divisor de Águas	Rio das Pombas e Ribeirão Braço do Trombudo (667,45 m)	Pouso Redondo
15	MLD 6252	27°19'20,778"S 49°55'47,491"O	N 6977397,077 E 605873,356	Cota Altimétrica	Divisor de Águas	Rio das Pombas e Ribeirão Braço do Trombudo (617,02 m)	Pouso Redondo

Pág. 112 de 713 - Documento assinado digitalmente. Para conferência, acesse o site https://portal.sgpe.sea.sc.gov.br/portal-externo e informe o processo SEPLAN 00000395/2026 e o código 662JCM1T.

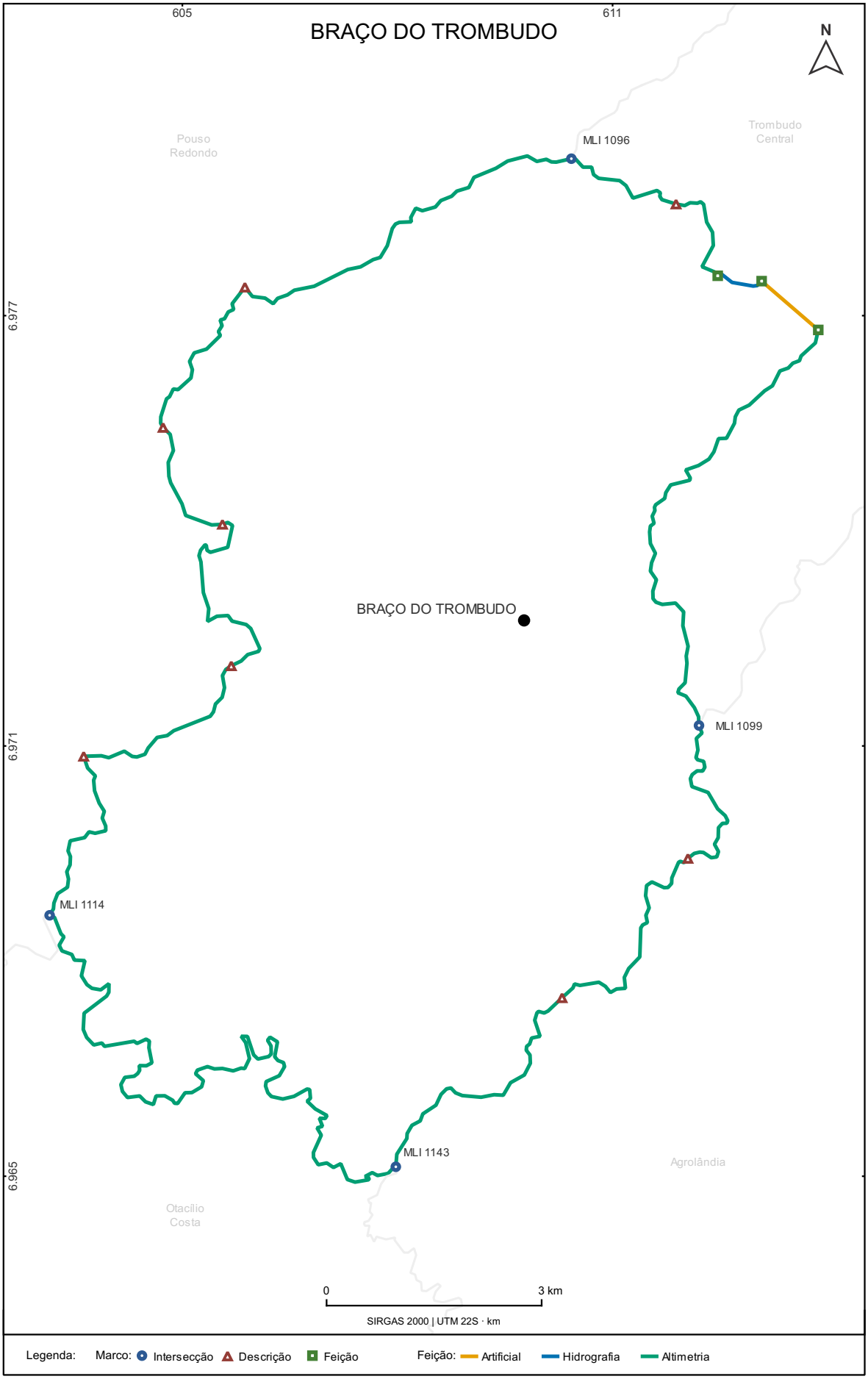

Secretaria de Estado do Planejamento | Diretoria de Inteligência Territorial | 2026

Pág. 113 de 713 - Documento assinado digitalmente. Para conferência, acesse o site https://portal.sgpe.sea.sc.gov.br/portal-externo e informe o processo SEPLAN 00000395/2026 e o código 662JCM1T.

BRUNÓPOLIS

Nº	Marco	Lat. / Long.	UTM (N / E)	Feição Marco	Feição Trecho	Trecho	Confrontante
1	MLI 1010	27°13'46,212"S 50°49'14,563"O	N 6988132,020 E 517751,855	Foz	Curso D'água	Rio Taquaraçu	Frei Rogério
2	MLI 1014	27°18'20,342"S 50°45'55,271"O	N 6979688,602 E 523217,312	Foz	Curso D'água	Rio das Marombas	Curitibanos
3	MLI 1016	27°25'20,250"S 50°45'14,598"O	N 6966766,636 E 524309,725	Foz	Curso D'água	Rio Canoas	São José do Cerrito
4	MLI 1060	27°27'5,887"S 50°49'22,677"O	N 6963527,914 E 517493,767	Foz	Curso D'água	Rio do Pinto	Vargem
5	MLD 6069	27°22'56,316"S 50°54'16,100"O	N 6971215,633 E 509445,559	Foz	Curso D'água	Arroio Carazinho ou do Coelho	Vargem
6	MLI 1047	27°22'45,438"S 50°57'36,915"O	N 6971553,316 E 503930,064	Foz	Curso D'água	Arroio Carazinho ou do Coelho	Campos Novos
7	MLD 6056	27°20'13,706"S 50°58'13,104"O	N 6976222,088 E 502937,199	Rodovia Federal	Rodovia Federal	Rodovia Federal BR-470	Campos Novos
8	MLD 6055	27°19'39,699"S 50°55'51,592"O	N 6977266,888 E 506826,119	Rodovia Federal	Curso D'água	Arroio dos Pereiras	Campos Novos
9	MLF 3086	27°18'47,916"S 50°56'8,261"O	N 6978860,372 E 506368,889	Nascente	Divisor de Águas	Entre os Lajeados da Vargem e da Fartura	Campos Novos
10	MLD 6076	27°18'18,071"S 50°55'46,371"O	N 6979778,331 E 506971,007	Cota Altimétrica	Divisor de Águas	Entre os Lajeados da Vargem e da Fartura (1007,30 m)	Campos Novos
11	MLD 6075	27°17'44,196"S 50°55'53,511"O	N 6980820,700 E 506775,316	Cota Altimétrica	Divisor de Águas	Entre os Lajeados da Vargem e da Fartura (983,07 m)	Campos Novos
12	MLD 6090	27°17'21,578"S 50°55'30,076"O	N 6981516,223 E 507419,907	Cota Altimétrica	Divisor de Águas	Entre os Lajeados da Vargem e da Fartura (986,93 m)	Campos Novos
13	MLF 3060	27°16'48,850"S 50°54'43,817"O	N 6982522,351 E 508692,216	Nascente	Curso D'água	Arroio do Índio	Campos Novos
14	MLI 1068	27°14'50,535"S 50°51'14,004"O	N 6986157,224 E 514464,491	Foz	Curso D'água	Rio Butiazinho	Monte Carlo

Pág. 114 de 713 - Documento assinado digitalmente. Para conferência, acesse o site https://portal.sgpe.sea.sc.gov.br/portal-externo e informe o processo SEPLAN 00000395/2026 e o código 662JCM1T.

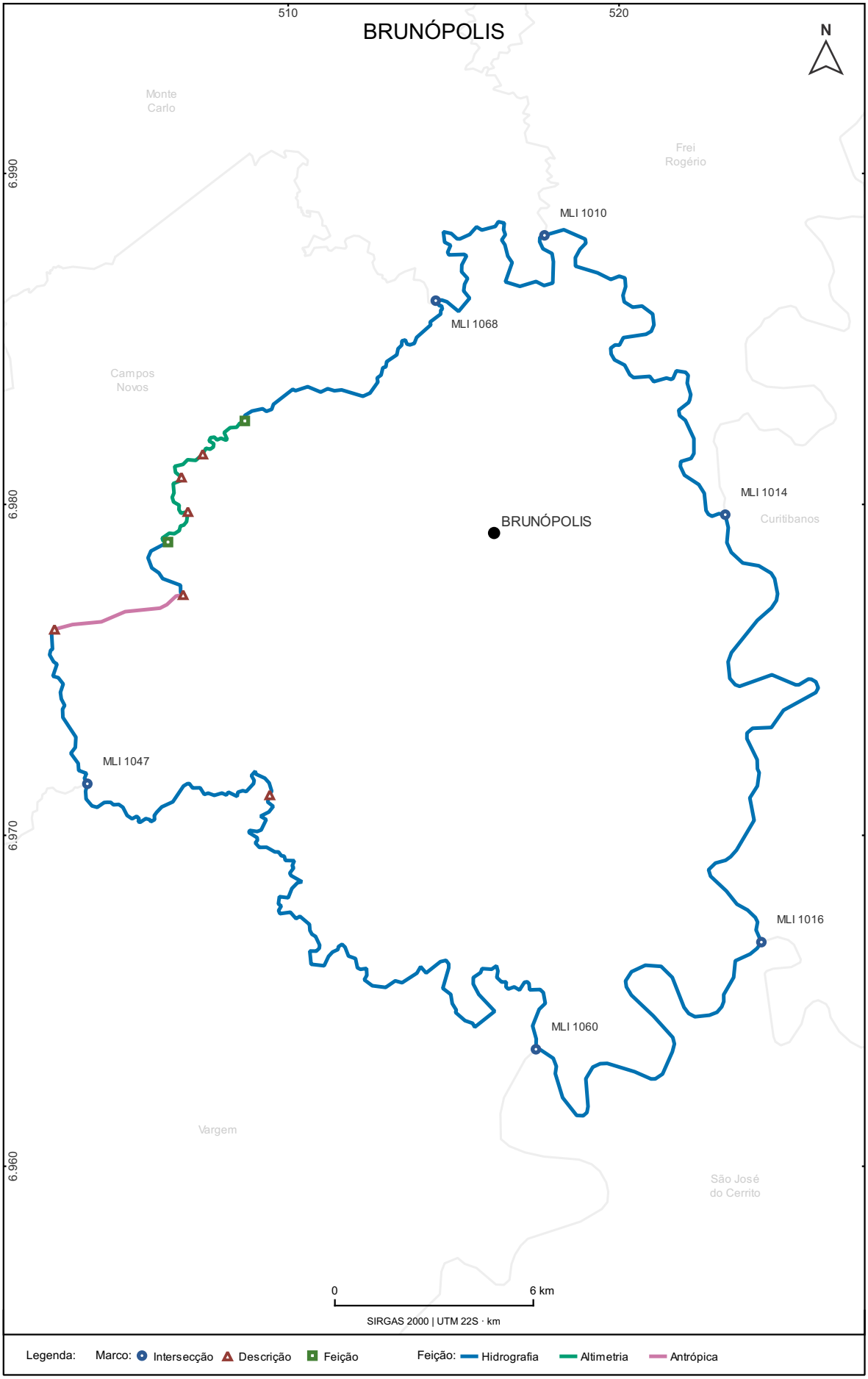

Secretaria de Estado do Planejamento | Diretoria de Inteligência Territorial | 2026

Pág. 115 de 713 - Documento assinado digitalmente. Para conferência, acesse o site https://portal.sgpe.sea.sc.gov.br/portal-externo e informe o processo SEPLAN 00000395/2026 e o código 662JCM1T.

BRUSQUE

Nº	Marco	Lat. / Long.	UTM (N / E)	Feição Marco	Feição Trecho	Trecho	Confrontante
1	MLI 1275	27°0'15,320"S 48°51'57,357"O	N 7011302,297 E 711752,914	Nascente	Curso D'água	Rio Negro	Itajaí
2	MLD 6630	27°1'29,988"S 48°51'18,744"O	N 7008986,009 E 712778,390	Marco de Limite	Curso D'água	Rio Negro	Itajaí
3	MLD 6625	27°1'50,383"S 48°51'20,832"O	N 7008359,251 E 712710,157	Foz	Curso D'água	Rio Itajaí-Mirim	Itajaí
4	MLD 6663	27°2'0,546"S 48°51'49,233"O	N 7008059,733 E 711922,003	Foz	Curso D'água	Ribeirão Sorocaba	Itajaí
5	MLF 3458	27°4'28,650"S 48°50'6,647"O	N 7003452,871 E 714671,212	Nascente	Divisor de Águas	Da Serra do Brilhante	Itajaí
6	MLI 1281	27°5'49,536"S 48°47'26,628"O	N 7000886,536 E 719036,555	Cota Altimétrica	Divisor de Águas	Da Serra do Camboriú (554,72 m)	Camboriú
7	MLI 1302	27°8'4,993"S 48°48'44,876"O	N 6996754,860 E 716808,390	Cota Altimétrica	Divisor de Águas	Entre os rios do Moura e das Águas Claras e pelo divisor de águas da Serra do Moura (739,61 m)	Canelinha
8	MLI 1322	27°11'4,170"S 48°52'54,884"O	N 6991357,915 E 709830,498	Divisor de Água	Divisor de Águas	Entre os rios Rio Itajaí-Mirim e do Braço	Nova Trento
9	MLI 1321	27°15'21,545"S 49°1'9,494"O	N 6983658,933 E 696091,039	Divisor de Água	Divisor de Águas	Entre os rios Rio Itajaí-Mirim e do Cedro	Botuverá
10	MLF 4027	27°9'14,226"S 48°59'18,666"O	N 6994915,790 E 699321,087	Cota Altimétrica	Linha Seca e Reta	Ponto de cota altimétrica (204,05 m)	Botuverá
11	MLF 4017	27°9'26,573"S 49°0'2,280"O	N 6994554,965 E 698114,256	Cota Altimétrica	Divisor de Águas	Entre afluentes da margem direita do rio Itajaí Mirim (248,45 m)	Botuverá
12	MLF 4020	27°9'55,350"S 49°0'34,416"O	N 6993683,321 E 697215,470	Cota Altimétrica	Linha Seca e Reta	Linha Seca e Reta (260,31 m)	Botuverá
13	MLI 1582	27°9'54,868"S 49°1'1,896"O	N 6993710,158 E 696459,210	Foz	Curso D'água	Rio Rio Itajaí-Mirim	Guabiruba
14	MLD 7309	27°8'36,426"S 48°58'31,095"O	N 6996058,162 E 700649,590	Foz	Curso D'água	Ribeirão Werner	Guabiruba
15	MLD 7314	27°7'39,054"S 48°58'44,705"O	N 6997830,004 E 700303,261	Foz	Curso D'água	Afluente da margem esquerda do ribeirão Werner	Guabiruba
16	MLF 4023	27°7'15,508"S 48°58'38,911"O	N 6998552,157 E 700474,505	Cota Altimétrica	Divisor de Águas	Entre os afluentes da margem direita do rio Aimoré ou Guabiruba do Norte e afluentes da margem esquerda do rio Rio Itajaí-Mirim (325,28 m)	Guabiruba
17	MLF 4028	27°6'24,279"S 48°57'19,947"O	N 7000093,686 E 702674,846	Cota Altimétrica	Linha Seca e Reta	Linha Seca e Reta (180,37 m)	Guabiruba
18	MLF 4042	27°5'52,248"S 48°57'1,108"O	N 7001071,093 E 703209,831	Foz	Curso D'água	Ribeirão Orthmann	Guabiruba
19	MLF 4046	27°5'0,592"S 48°56'43,724"O	N 7002653,199 E 703714,658	Cota Altimétrica	Divisor de Águas	Entre os rios São Pedro ou Holstein, de um lado, e Peterstrasse e da Bateia do outro (100,76 m)	Guabiruba
20	MLI 1577	27°1'40,306"S 48°56'4,229"O	N 7008799,883 E 704903,878	Cota Altimétrica	Divisor de Águas	Entre o Ribeirão Poço Grande e rio da Bateia, e entre os ribeirões Bateia Segundo ou Quintino e Campinas, de um lado, e dos Souza e dos Réis, do outro (642,90 m)	Gaspar

Pág. 116 de 713 - Documento assinado digitalmente. Para conferência, acesse o site https://portal.sgpe.sea.sc.gov.br/portal-externo e informe o processo SEPLAN 00000395/2026 e o código 662JCM1T.

Nº	Marco	Lat. / Long.	UTM (N / E)	Feição Marco	Feição Trecho	Trecho	Confrontante
21	MLD 7293	27°0'10,009"S 48°53'16,779"O	N 7011502,602 E 709566,001	Marco de Limite	Divisor de Águas	Entre o Ribeirão Poço Grande e rio da Bateia, e entre os ribeirões Bateia Segundo ou Quintino e Campinas, de um lado, e dos Souza e dos Réis, do outro	Gaspar
22	MLD 7294	26°59'57,452"S 48°52'45,597"O	N 7011874,672 E 710432,181	Marco de Limite	Divisor de Águas	Entre o Ribeirão Poço Grande e rio da Bateia, e entre os ribeirões Bateia Segundo ou Quintino e Campinas, de um lado, e dos Souza e dos Réis, do outro	Gaspar

Pág. 117 de 713 - Documento assinado digitalmente. Para conferência, acesse o site https://portal.sgpe.sea.sc.gov.br/portal-externo e informe o processo SEPLAN 00000395/2026 e o código 662JCM1T.

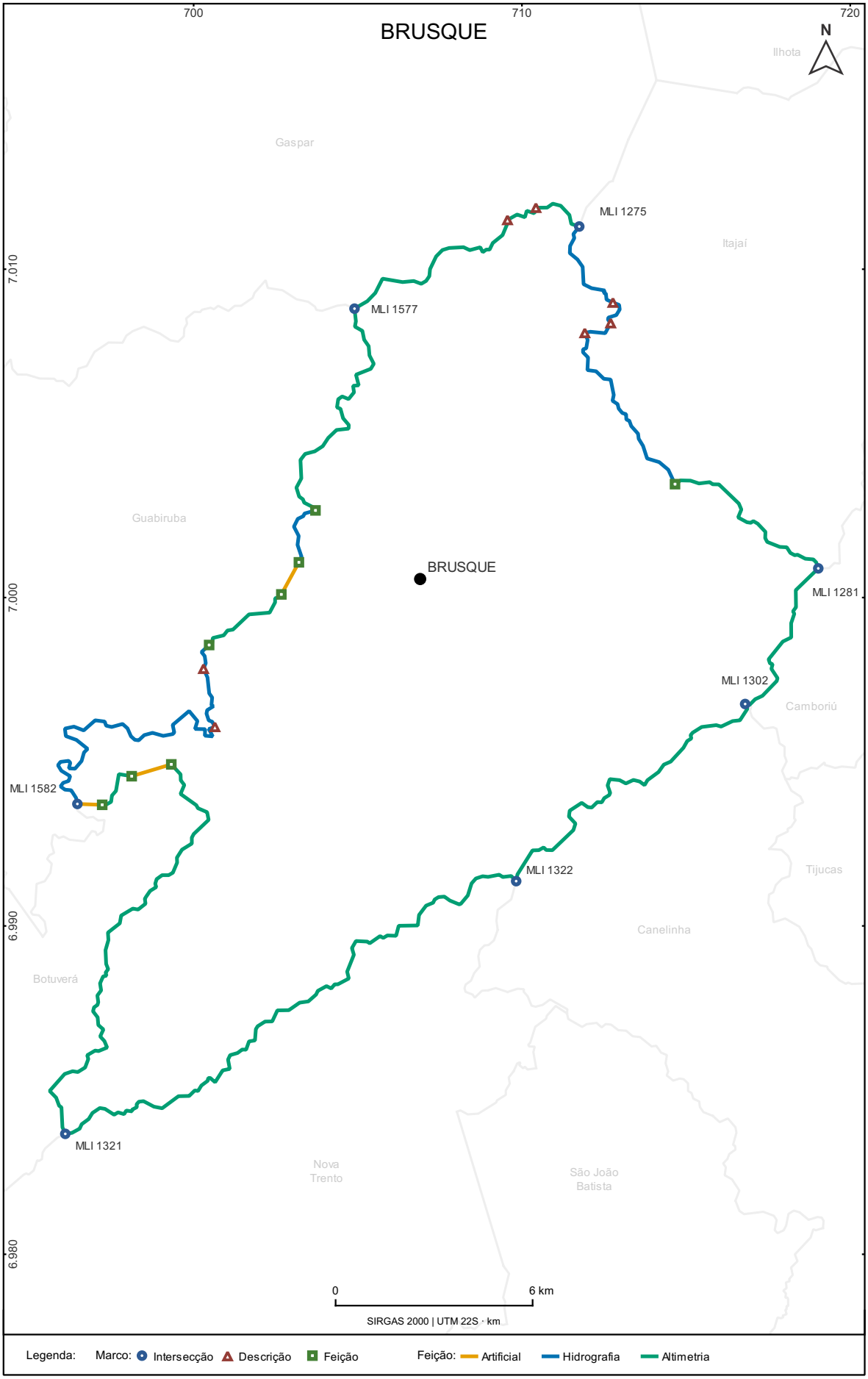

Secretaria de Estado do Planejamento | Diretoria de Inteligência Territorial | 2026

Pág. 118 de 713 - Documento assinado digitalmente. Para conferência, acesse o site https://portal.sgpe.sea.sc.gov.br/portal-externo e informe o processo SEPLAN 00000395/2026 e o código 662JCM1T.

CAÇADOR

Nº	Marco	Lat. / Long.	UTM (N / E)	Feição Marco	Feição Trecho	Trecho	Confrontante
1	MLI 1077	26°37'42,589"S 51°14'21,132"O	N 7054688,771 E 476189,878	Foz	Curso D'água	Rio Buzina	Calmon
2	MLF 3108	26°40'41,442"S 51°13'12,137"O	N 7049189,773 E 478107,045	Nascente	Divisor de Águas	Entre os rios do Peixe e Buzina, de um lado, e Quinze de Novembro do outro	Calmon
3	MLD 6128	26°40'34,040"S 51°12'34,830"O	N 7049419,253 E 479137,770	Cota Altimétrica	Divisor de Águas	Entre os rios do Peixe e Buzina, de um lado, e Quinze de Novembro do outro (1328,40 m)	Calmon
4	MLD 6129	26°40'9,588"S 51°11'40,013"O	N 7050173,911 E 480651,672	Cota Altimétrica	Divisor de Águas	Entre os rios do Peixe e Buzina, de um lado, e Quinze de Novembro do outro (1298,60 m)	Calmon
5	MLD 6126	26°40'40,740"S 51°11'18,671"O	N 7049216,395 E 481242,986	Cota Altimétrica	Divisor de Águas	Entre os rios do Peixe e Buzina, de um lado, e Quinze de Novembro do outro (1250,30 m)	Calmon
6	MLD 6127	26°41'8,212"S 51°9'19,950"O	N 7048375,638 E 484525,201	Cota Altimétrica	Divisor de Águas	Entre os rios do Peixe e Buzina, de um lado, e Quinze de Novembro do outro (1264,30 m)	Calmon
7	MLD 6124	26°42'8,852"S 51°7'51,433"O	N 7046512,782 E 486973,383	Cota Altimétrica	Divisor de Águas	Entre os rios do Peixe e Buzina, de um lado, e Quinze de Novembro do outro (1313,00 m)	Calmon
8	MLF 3107	26°42'18,157"S 51°7'50,798"O	N 7046226,535 E 486991,212	Nascente	Curso D'água	Rio Presidente Pena	Calmon
9	MLD 6178	26°41'47,307"S 51°4'8,774"O	N 7047180,436 E 493125,521	Foz	Curso D'água	Rio do Peixe	Calmon
10	MLD 6181	26°41'31,810"S 51°2'35,084"O	N 7047658,355 E 495714,345	Foz	Curso D'água	Rio República	Calmon
11	MLF 3106	26°39'25,897"S 50°58'25,672"O	N 7051532,523 E 502607,482	Nascente	Divisor de Águas	Serra do Espigão	Calmon
12	MLD 6125	26°39'22,660"S 50°57'5,909"O	N 7051631,477 E 504812,418	Cota Altimétrica	Divisor de Águas	Serra do Espigão (1219,30 m)	Calmon
13	MLD 6122	26°41'28,928"S 50°55'42,630"O	N 7047745,740 E 507112,308	Cota Altimétrica	Divisor de Águas	Serra do Espigão (1224,70 m)	Calmon
14	MLD 6123	26°42'51,612"S 50°53'58,995"O	N 7045200,045 E 509974,224	Cota Altimétrica	Divisor de Águas	Serra do Espigão (1214,10 m)	Calmon
15	MLD 6120	26°44'54,522"S 50°51'0,712"O	N 7041413,831 E 514895,582	Cota Altimétrica	Divisor de Águas	Serra do Espigão (1221,60 m)	Calmon
16	MLD 6121	26°45'6,598"S 50°49'37,364"O	N 7041039,379 E 517197,233	Cota Altimétrica	Divisor de Águas	Serra do Espigão (1214,40 m)	Calmon
17	MLI 1073	26°46'6,752"S 50°48'0,663"O	N 7039184,813 E 519865,204	Nascente	Divisor de Águas	Entre os rios Castelhano e dos Patos	Lebon Régis
18	MLI 1076	26°52'22,555"S 50°50'46,380"O	N 7027629,310 E 515274,765	Cota Altimétrica	Curso D'água	Rio do Veado (1138,10 m)	Rio das Antas
19	MLD 6150	26°51'35,965"S 51°2'26,385"O	N 7029071,322 E 495960,682	Foz	Curso D'água	Rio do Peixe	Rio das Antas
20	MLD 6147	26°51'4,131"S 51°3'31,102"O	N 7030050,011 E 494174,444	Foz	Curso D'água	Ribeirão Jacutinga	Rio das Antas
21	MLD 6148	26°50'32,601"S 51°3'7,762"O	N 7031020,340 E 494818,138	Foz	Curso D'água	Lajeado Teodoro	Rio das Antas

Pág. 119 de 713 - Documento assinado digitalmente. Para conferência, acesse o site https://portal.sgpe.sea.sc.gov.br/portal-externo e informe o processo SEPLAN 00000395/2026 e o código 662JCM1T.

Nº	Marco	Lat. / Long.	UTM (N / E)	Feição Marco	Feição Trecho	Trecho	Confrontante
22	MLD 6149	26°50'18,621"S 51°5'45,863"O	N 7031447,917 E 490454,514	Nascente	Curso D'água	Lajeado Taquara Lisa	Rio das Antas
23	MLD 6145	26°50'4,845"S 51°7'0,236"O	N 7031870,015 E 488401,497	Foz	Curso D'água	Lajeado do Tigre	Rio das Antas
24	MLD 6146	26°50'32,875"S 51°7'27,749"O	N 7031006,931 E 487642,994	Foz	Curso D'água	Rio Preto	Rio das Antas
25	MLD 6144	26°50'17,040"S 51°8'23,715"O	N 7031492,485 E 486097,886	Foz	Curso D'água	Lajeado Donato	Rio das Antas
26	MLF 3124	26°49'59,936"S 51°10'59,848"O	N 7032013,228 E 481787,991	Nascente	Linha Seca e Reta	Linha Seca e Reta	Rio das Antas
27	MLI 1084	26°51'4,855"S 51°11'24,393"O	N 7030014,951 E 481113,537	Cota Altimétrica	Curso D'água	Rio Tamanduá (1162,30 m)	Videira
28	MLF 3105	26°53'5,038"S 51°14'48,553"O	N 7026307,683 E 475486,720	Foz	Linha Seca e Reta	Linha Seca e Reta	Videira
29	MLI 1090	26°52'25,668"S 51°17'3,828"O	N 7027511,110 E 471752,030	Foz	Curso D'água	Rio São Pedro	Macieira
30	MLF 3141	26°51'14,689"S 51°16'36,529"O	N 7029696,543 E 472500,453	Ponte	Rodovia Municipal	Rodovia municipal da Linha Garibaldi	Macieira
31	MLF 3140	26°50'14,859"S 51°15'28,655"O	N 7031541,198 E 474369,734	Marco de Limite	Linha Seca e Reta	Linha Seca e Reta	Macieira
32	MLD 6174	26°50'12,774"S 51°15'17,445"O	N 7031605,978 E 474679,003	Cota Altimétrica	Linha Seca e Reta	Linha Seca e Reta (1075,20 m)	Macieira
33	MLF 3138	26°49'54,975"S 51°14'48,999"O	N 7032155,127 E 475463,026	Foz	Curso D'água	Afluente da margem direta do rio Quinze de Novembro	Macieira
34	MLF 3139	26°48'51,400"S 51°14'11,938"O	N 7034113,022 E 476482,294	Foz	Linha Seca e Reta	Linha Seca e Reta	Macieira
35	MLF 3136	26°48'6,666"S 51°14'17,000"O	N 7035489,045 E 476339,983	Marco de Limite	Divisor de Águas	Entre afluentes da margem direita do rio Quinze de Novembro	Macieira
36	MLD 6175	26°47'41,324"S 51°14'41,966"O	N 7036267,382 E 475649,218	Cota Altimétrica	Divisor de Águas	Entre afluentes da margem direita do rio Quinze de Novembroe de Novembro (1064,20 m)	Macieira
37	MLF 3137	26°47'17,783"S 51°15'7,966"O	N 7036990,230 E 474929,922	Cota Altimétrica	Linha Seca e Reta	Linha Seca e Reta (1285,10 m)	Macieira
38	MLF 3135	26°46'25,536"S 51°15'17,200"O	N 7038597,160 E 474671,746	Bueiro	Rodovia Estadual	SC-451	Macieira
39	MLI 1089	26°43'15,462"S 51°24'42,209"O	N 7044404,061 E 459050,105	Nascente	Curso D'água	Divisa Interestadual	Paraná

Pág. 120 de 713 - Documento assinado digitalmente. Para conferência, acesse o site https://portal.sgpe.sea.sc.gov.br/portal-externo e informe o processo SEPLAN 00000395/2026 e o código 662JCM1T.

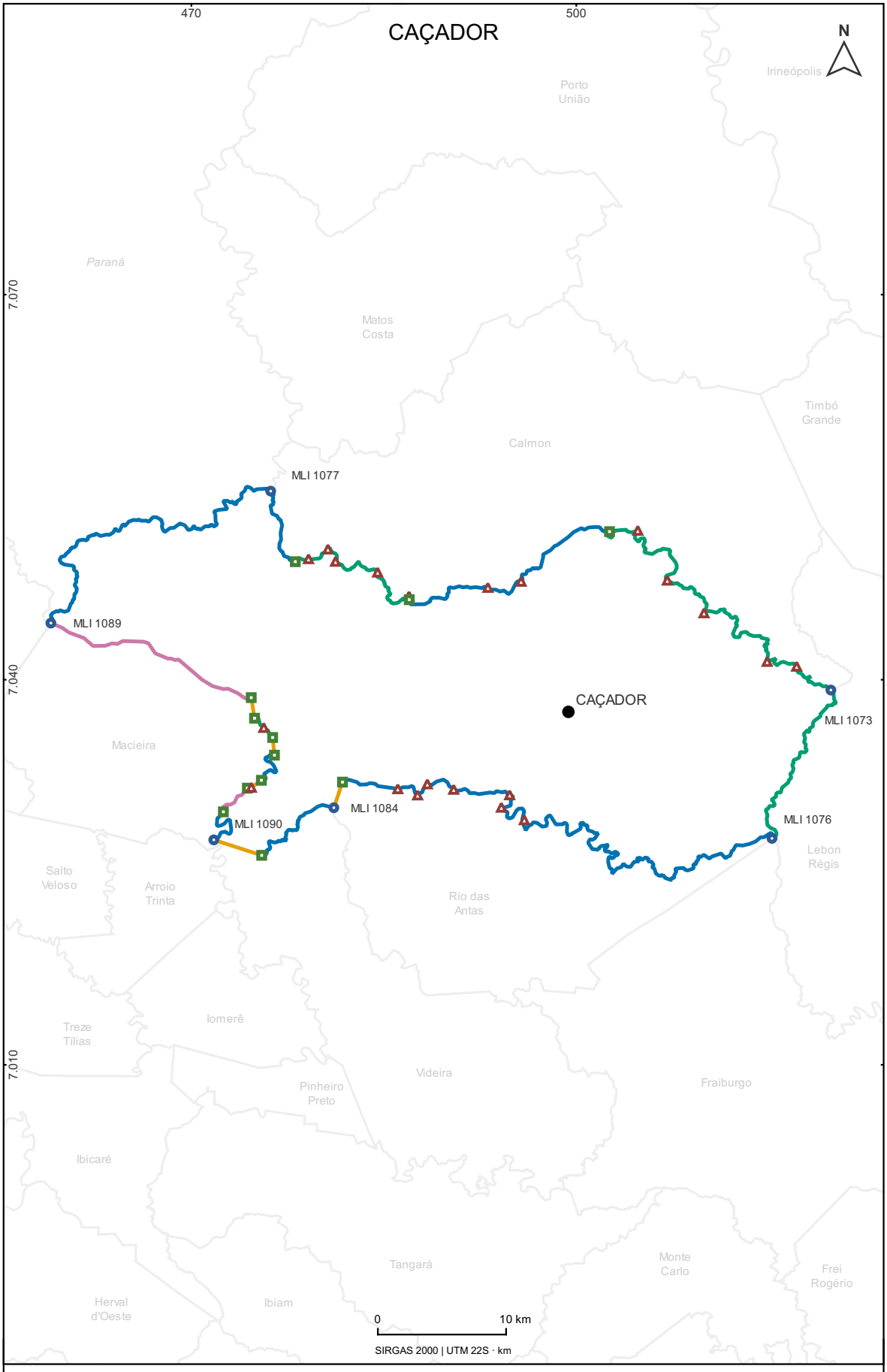

Secretaria de Estado do Planejamento | Diretoria de Inteligência Territorial | 2026

Pág. 121 de 713 - Documento assinado digitalmente. Para conferência, acesse o site https://portal.sgpe.sea.sc.gov.br/portal-externo e informe o processo SEPLAN 00000395/2026 e o código 662JCM1T.

CAIBI

Nº	Marco	Lat. / Long.	UTM (N / E)	Feição Marco	Feição Trecho	Trecho	Confrontante
1	MLI 1380	26°55'24,813"S 53°17'6,176"O	N 7019981,792 E 273099,606	Foz	Curso D'água	Sanga Candeia	Cunha Porã
2	MLF 3619	26°55'1,844"S 53°15'45,114"O	N 7020729,001 E 275323,566	Curso D'água	Lotes Coloniais	Divisa dos lotes 135 e 134	Cunha Porã
3	MLF 3616	26°55'15,723"S 53°14'52,994"O	N 7020327,426 E 276769,286	Curso D'água	Curso D'água	Lajeado Pindó	Cunha Porã
4	MLD 6798	26°56'8,420"S 53°15'1,119"O	N 7018701,411 E 276573,987	Foz	Curso D'água	Arroio Potiguar	Cunha Porã
5	MLF 3618	26°56'5,327"S 53°13'56,752"O	N 7018828,107 E 278348,064	Lotes Coloniais	Lotes Coloniais	Divisa dos lotes 39 e 24	Cunha Porã
6	MLD 6796	26°56'6,136"S 53°13'37,498"O	N 7018812,589 E 278879,679	Lotes Coloniais	Lotes Coloniais	Divisa dos lotes 24 e 55	Cunha Porã
7	MLD 6795	26°56'22,741"S 53°13'40,977"O	N 7018299,773 E 278792,688	Lotes Coloniais	Lotes Coloniais	Divisa dos lotes 6, 67 e pela Divisa dos lotes 7, 8 e 16, de um lado, e 55, do outro	Cunha Porã
8	MLF 3615	26°56'23,013"S 53°12'34,716"O	N 7018323,495 E 280620,766	Curso D'água	Curso D'água	Lajeado Sertão	Cunha Porã
9	MLF 3617	26°56'58,249"S 53°12'21,525"O	N 7017245,299 E 281003,585	Curso D'água	Lotes Coloniais	Divisa dos lotes 142 e 146, de um lado, e 147, do outro	Cunha Porã
10	MLI 1379	26°57'3,990"S 53°11'27,393"O	N 7017094,591 E 282499,836	Lotes Coloniais	Lotes Coloniais	Divisa dos lotes 147, 239 e pela Divisa dos lotes 148 a 155, de um lado, e 238 a 231, do outro	Palmitos
11	MLD 6804	26°57'58,855"S 53°11'36,226"O	N 7015401,615 E 282285,513	Lotes Coloniais	Lotes Coloniais	Divisa dos lotes 156, 230 e pela Divisa dos lotes 157 e 229	Palmitos
12	MLD 6809	26°58'10,413"S 53°11'33,889"O	N 7015046,983 E 282356,142	Lotes Coloniais	Lotes Coloniais	Divisa dos lotes 157, 176 e pela Divisa dos lotes 175 e 174	Palmitos
13	MLD 6808	26°58'5,233"S 53°12'16,675"O	N 7015185,890 E 281173,372	Lotes Coloniais	Lotes Coloniais	Divisa dos lotes 158, 174 e pela Divisa dos lotes 158 a 166, de um lado, e 173, 172 e 167, do outro	Palmitos
14	MLD 6807	26°59'18,322"S 53°12'38,477"O	N 7012925,687 E 280611,463	Lotes Coloniais	Lotes Coloniais	Divisa dos lotes 167, de um lado, e 164, do outro	Palmitos
15	MLF 3931	26°59'22,043"S 53°12'23,647"O	N 7012818,324 E 281022,394	Lotes Coloniais	Travessão	Travessão da secção São Domingos	Palmitos
16	MLD 6805	27°2'8,598"S 53°13'12,428"O	N 7007668,137 E 279767,561	Lotes Coloniais	Travessão	Divisa dos lotes 127, de um lado, e 131 a 128, do outro	Palmitos
17	MLF 3625	27°2'52,112"S 53°13'13,227"O	N 7006328,389 E 279769,161	Curso D'água	Curso D'água	Rio São Domingos	Palmitos
18	MLI 1361	27°7'58,487"S 53°17'46,633"O	N 6996762,598 E 272406,086	Foz	Curso D'água	Divisa Interestadual	Rio Grande do Sul
19	MLI 1366	27°6'37,393"S 53°21'21,374"O	N 6999149,295 E 266445,156	Foz	Curso D'água	Rio Iracema	Mondaí
20	MLI 1365	27°5'19,999"S 53°19'47,931"O	N 7001579,634 E 268975,031	Curso D'água	Curso D'água	Rio Iracema	Riqueza
21	MLI 1358	26°55'42,125"S 53°17'29,110"O	N 7019437,468 E 272476,486	Foz	Curso D'água	Rio Iracema	Iraceminha

Pág. 122 de 713 - Documento assinado digitalmente. Para conferência, acesse o site https://portal.sgpe.sea.sc.gov.br/portal-externo e informe o processo SEPLAN 00000395/2026 e o código 662JCM1T.

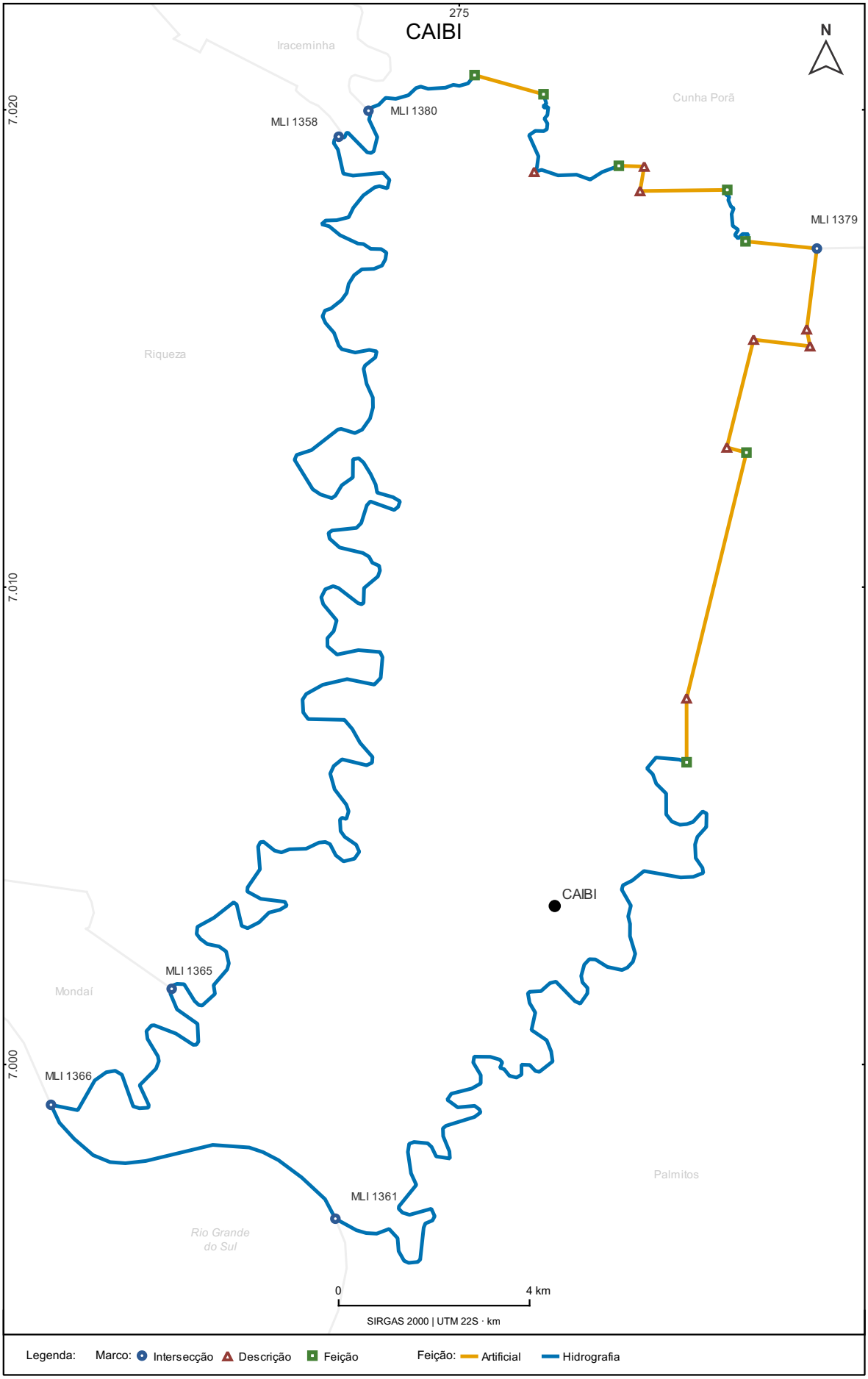

Secretaria de Estado do Planejamento | Diretoria de Inteligência Territorial | 2026

Pág. 123 de 713 - Documento assinado digitalmente. Para conferência, acesse o site https://portal.sgpe.sea.sc.gov.br/portal-externo e informe o processo SEPLAN 00000395/2026 e o código 662JCM1T.

CALMON

Nº	Marco	Lat. / Long.	UTM (N / E)	Feição Marco	Feição Trecho	Trecho	Confrontante
1	MLI 1030	26°29'37,539"S 51°0'34,728"O	N 7069633,360 E 499038,646	Foz	Curso D'água	Lajeado Dobrado	Porto União
2	MLD 6046	26°31'7,653"S 50°58'22,548"O	N 7066860,824 E 502697,102	Nascente	Curso D'água	Afluente do lajeado Dobrado	Porto União
3	MLF 3027	26°31'48,849"S 50°58'12,160"O	N 7065593,374 E 502984,289	Nascente	Linha Seca e Reta	Linha Seca e Reta	Porto União
4	MLF 3026	26°31'21,629"S 50°57'41,532"O	N 7066430,565 E 503832,119	Nascente	Curso D'água	Córrego Bastião	Porto União
5	MLD 6052	26°33'3,490"S 50°56'21,622"O	N 7063296,007 E 506042,159	Foz	Curso D'água	Córrego Ervazinha	Porto União
6	MLD 6047	26°32'41,339"S 50°54'56,981"O	N 7063976,151 E 508384,500	Foz	Curso D'água	Rio Bonito	Porto União
7	MLD 6042	26°33'22,820"S 50°54'8,290"O	N 7062699,054 E 509730,813	Foz	Curso D'água	Lajeado Leão	Porto União
8	MLF 3024	26°33'16,771"S 50°53'20,035"O	N 7062884,053 E 511066,052	Nascente	Linha Seca e Reta	Linha Seca e Reta	Porto União
9	MLI 1038	26°33'38,145"S 50°51'21,583"O	N 7062223,237 E 514342,590	Nascente	Linha Seca e Reta	Linha Seca e Reta	Timbó Grande
10	MLD 6176	26°35'56,090"S 50°50'10,918"O	N 7057977,055 E 516292,188	Marco de Limite	Linha Seca e Reta	Linha Seca e Reta	Timbó Grande
11	MLF 3122	26°39'9,214"S 50°48'31,898"O	N 7052031,830 E 519021,887	Foz	Curso D'água	Ribeirão Três Cerros	Timbó Grande
12	MLI 1091	26°39'16,376"S 50°48'24,450"O	N 7051811,155 E 519227,447	Foz	Curso D'água	Ribeirão Três Cerros	Lebon Régis
13	MLF 3121	26°45'44,578"S 50°47'7,476"O	N 7039864,606 E 521335,196	Curso D'água	Linha Seca e Reta	Linha Seca e Reta	Lebon Régis
14	MLI 1073	26°46'6,752"S 50°48'0,663"O	N 7039184,813 E 519865,204	Nascente	Divisor de Águas	Serra do Espigão	Caçador
15	MLD 6121	26°45'6,598"S 50°49'37,364"O	N 7041039,379 E 517197,233	Cota Altimétrica	Divisor de Águas	Serra do Espigão (1214,40 m)	Caçador
16	MLD 6120	26°44'54,522"S 50°51'0,712"O	N 7041413,831 E 514895,582	Cota Altimétrica	Divisor de Águas	Serra do Espigão (1221,60 m)	Caçador
17	MLD 6123	26°42'51,612"S 50°53'58,995"O	N 7045200,045 E 509974,224	Cota Altimétrica	Divisor de Águas	Serra do Espigão (1214,10 m)	Caçador
18	MLD 6122	26°41'28,928"S 50°55'42,630"O	N 7047745,740 E 507112,308	Cota Altimétrica	Divisor de Águas	Serra do Espigão (1224,70 m)	Caçador
19	MLD 6125	26°39'22,660"S 50°57'5,909"O	N 7051631,477 E 504812,418	Cota Altimétrica	Divisor de Águas	Serra do Espigão (1219,30 m)	Caçador
20	MLF 3106	26°39'25,897"S 50°58'25,672"O	N 7051532,523 E 502607,482	Nascente	Curso D'água	Rio República	Caçador
21	MLD 6181	26°41'31,810"S 51°2'35,084"O	N 7047658,355 E 495714,345	Foz	Curso D'água	Rio do Peixe	Caçador
22	MLD 6178	26°41'47,307"S 51°4'8,774"O	N 7047180,436 E 493125,521	Foz	Curso D'água	Rio Presidente Pena	Caçador
23	MLF 3107	26°42'18,157"S 51°7'50,798"O	N 7046226,535 E 486991,212	Nascente	Divisor de Águas	Entre os rios do Peixe e Buzina, de um lado, e Quinze de Novembro do outro	Caçador
24	MLD 6124	26°42'8,852"S 51°7'51,433"O	N 7046512,782 E 486973,383	Cota Altimétrica	Divisor de Águas	Entre os rios do Peixe e Buzina, de um lado, e Quinze de Novembro do outro (1313,00 m)	Caçador

Pág. 124 de 713 - Documento assinado digitalmente. Para conferência, acesse o site https://portal.sgpe.sea.sc.gov.br/portal-externo e informe o processo SEPLAN 00000395/2026 e o código 662JCM1T.

Nº	Marco	Lat. / Long.	UTM (N / E)	Feição Marco	Feição Trecho	Trecho	Confrontante
25	MLD 6127	26°41'8,212"S 51°9'19,950"O	N 7048375,638 E 484525,201	Cota Altimétrica	Divisor de Águas	Entre os rios do Peixe e Buzina, de um lado, e Quinze de Novembro do outro (1264,30 m)	Caçador
26	MLD 6126	26°40'40,740"S 51°11'18,671"O	N 7049216,395 E 481242,986	Cota Altimétrica	Divisor de Águas	Entre os rios do Peixe e Buzina, de um lado, e Quinze de Novembro do outro (1250,30 m)	Caçador
27	MLD 6129	26°40'9,588"S 51°11'40,013"O	N 7050173,911 E 480651,672	Cota Altimétrica	Divisor de Águas	Entre os rios do Peixe e Buzina, de um lado, e Quinze de Novembro do outro (1298,60 m)	Caçador
28	MLD 6128	26°40'34,040"S 51°12'34,830"O	N 7049419,253 E 479137,770	Cota Altimétrica	Divisor de Águas	Entre os rios do Peixe e Buzina, de um lado, e Quinze de Novembro do outro (1328,40 m)	Caçador
29	MLF 3108	26°40'41,442"S 51°13'12,137"O	N 7049189,773 E 478107,045	Nascente	Curso D'água	Rio Buzina	Caçador
30	MLI 1077	26°37'42,589"S 51°14'21,132"O	N 7054688,771 E 476189,878	Foz	Curso D'água	Divisa Interestadual	Paraná
31	MLI 1071	26°35'36,511"S 51°13'18,113"O	N 7058570,695 E 477925,607	Curso D'água	Linha Seca e Reta	Linha Seca e Reta	Matos Costa
32	MLF 3099	26°35'52,695"S 51°12'38,472"O	N 7058074,644 E 479022,822	Cota Altimétrica	Divisor de Águas	Entre o rio do Peixe e Córrego Mixiguana, de um lado, e o rio Preto e Jangada (1139,40 m)	Matos Costa
33	MLD 6104	26°36'25,995"S 51°11'53,322"O	N 7057052,191 E 480273,137	Cota Altimétrica	Divisor de Águas	Entre o rio do Peixe e Córrego Mixiguana, de um lado, e o rio Preto e Jangada (1177,00 m)	Matos Costa
34	MLD 6105	26°35'32,750"S 51°10'59,870"O	N 7058692,442 E 481749,016	Cota Altimétrica	Divisor de Águas	Entre o rio do Peixe e Córrego Mixiguana, de um lado, e o rio Preto e Jangada (1273,20 m)	Matos Costa
35	MLD 6103	26°36'1,464"S 51°10'7,345"O	N 7057811,062 E 483202,943	Cota Altimétrica	Divisor de Águas	Entre o rio do Peixe e Córrego Mixiguana, de um lado, e o rio Preto e Jangada (1268,20 m)	Matos Costa
36	MLD 6101	26°36'2,813"S 51°9'20,906"O	N 7057771,210 E 484487,330	Cota Altimétrica	Divisor de Águas	Entre o rio do Peixe e Córrego Mixiguana, de um lado, e o rio Preto e Jangada (1299,00 m)	Matos Costa
37	MLF 3100	26°34'56,148"S 51°8'4,104"O	N 7059824,536 E 486609,258	Cota Altimétrica	Linha Seca e Reta	Linha Seca e Reta (1195,30 m)	Matos Costa
38	MLD 6099	26°34'2,171"S 51°8'14,336"O	N 7061484,819 E 486324,455	Rodovia Estadual	Linha Seca e Reta	Linha Seca e Reta	Matos Costa
39	MLF 3098	26°33'27,349"S 51°7'33,784"O	N 7062557,264 E 487445,241	Cota Altimétrica	Divisor de Águas	Entre Ribeirão São Roque e rio Preto, de um lado, e Córrego das Barras do outro (1210,40 m)	Matos Costa
40	MLD 6102	26°33'3,551"S 51°6'8,284"O	N 7063291,493 E 489810,168	Cota Altimétrica	Divisor de Águas	Entre o Ribeirão São Roque e rio Preto, de um lado, e Córrego das Barras do outro (1222,20 m)	Matos Costa
41	MLD 6100	26°32'46,506"S 51°6'0,942"O	N 7063816,029 E 490012,905	Cota Altimétrica	Divisor de Águas	Entre o Ribeirão São Roque e rio Preto, de um lado, e Córrego das Barras do outro (1228,00 m)	Matos Costa

Pág. 125 de 713 - Documento assinado digitalmente. Para conferência, acesse o site https://portal.sgpe.sea.sc.gov.br/portal-externo e informe o processo SEPLAN 00000395/2026 e o código 662JCM1T.

Nº	Marco	Lat. / Long.	UTM (N / E)	Feição Marco	Feição Trecho	Trecho	Confrontante
42	MLF 3097	26°32'13,620"S 51°5'54,683"O	N 7064827,895 E 490185,297	Nascente	Linha Seca e Reta	Linha Seca e Reta	Matos Costa
43	MLD 6098	26°31'51,942"S 51°5'7,486"O	N 7065495,743 E 491490,876	Ferrovia	Linha Seca e Reta	Linha Seca e Reta	Matos Costa
44	MLD 6097	26°30'39,748"S 51°4'24,698"O	N 7067717,476 E 492673,703	Cota Altimétrica	Linha Seca e Reta	Linha Seca e Reta (1183,20 m)	Matos Costa
45	MLF 3096	26°30'16,964"S 51°3'17,522"O	N 7068419,356 E 494532,691	Cota Altimétrica	Curso D'água	Afluente da margem direita do ribeirão São Roque (1194,00 m)	Matos Costa
46	MLD 6106	26°29'56,313"S 51°1'22,257"O	N 7069055,625 E 497723,062	Foz	Curso D'água	Ribeirão São Roque	Matos Costa
47	MLD 6107	26°29'55,969"S 51°1'9,254"O	N 7069066,281 E 498082,990	Foz	Curso D'água	Rio dos Pardos	Matos Costa

Pág. 126 de 713 - Documento assinado digitalmente. Para conferência, acesse o site https://portal.sgpe.sea.sc.gov.br/portal-externo e informe o processo SEPLAN 00000395/2026 e o código 662JCM1T.

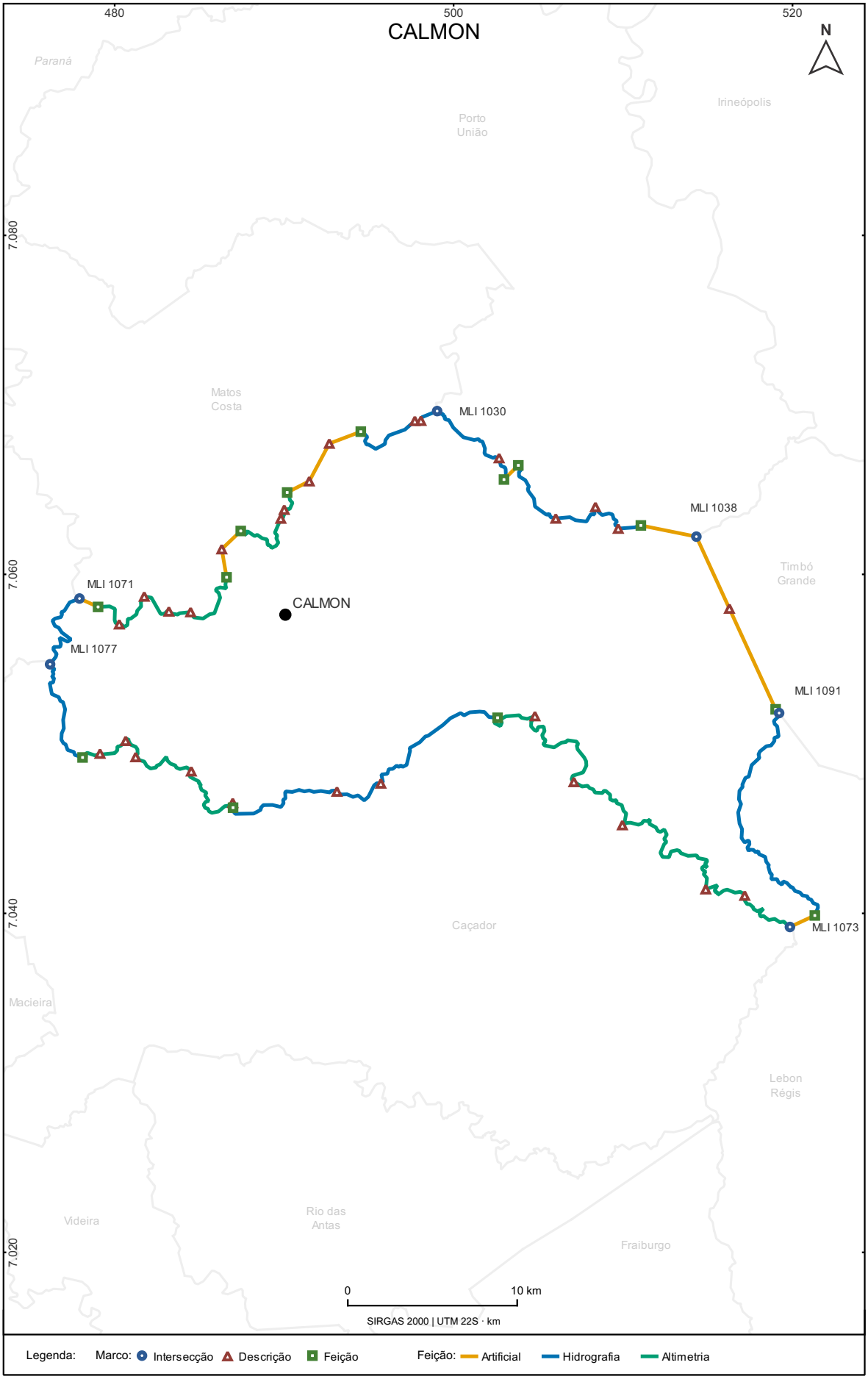

Secretaria de Estado do Planejamento | Diretoria de Inteligência Territorial | 2026

Pág. 127 de 713 - Documento assinado digitalmente. Para conferência, acesse o site https://portal.sgpe.sea.sc.gov.br/portal-externo e informe o processo SEPLAN 00000395/2026 e o código 662JCM1T.

CAMBORIÚ

Nº	Marco	Lat. / Long.	UTM (N / E)	Feição Marco	Feição Trecho	Trecho	Confrontante
1	MLI 1278	26°58'22,330"S 48°40'58,502"O	N 7014459,705 E 729982,116	Rodovia Federal	Rodovia Federal	Rodovia BR-101	Balneário Camboriú
2	MLF 3457	26°59'50,929"S 48°39'7,834"O	N 7011676,098 E 732983,572	Rodovia Federal	Curso D'água	Rio Peroba	Balneário Camboriú
3	MLD 6644	26°59'57,324"S 48°38'59,203"O	N 7011474,814 E 733217,895	Marco de Limite	Curso D'água	Rio Peroba	Balneário Camboriú
4	MLD 6628	27°0'3,362"S 48°38'43,106"O	N 7011280,673 E 733658,300	Marco de Limite	Curso D'água	Rio Peroba	Balneário Camboriú
5	MLD 7326	27°0'39,479"S 48°38'45,249"O	N 7010170,054 E 733578,442	Foz	Curso D'água	Rio Camboriú	Balneário Camboriú
6	MLF 3472	27°0'48,358"S 48°37'38,108"O	N 7009862,015 E 735424,460	Curso D'água	Divisor de Águas	Entre o rio Pequeno e afluentes da margem direita do rio Camboriú	Balneário Camboriú
7	MLD 6654	27°1'6,081"S 48°37'34,189"O	N 7009314,424 E 735522,236	Marco de Limite	Divisor de Águas	Entre o rio Pequeno e afluentes da margem direita do rio Camboriú - Ponto	Balneário Camboriú
8	MLD 6641	27°1'13,596"S 48°37'32,348"O	N 7009082,170 E 735568,621	Marco de Limite	Divisor de Águas	Entre o rio Pequeno e afluentes da margem direita do rio Camboriú - Ponto	Balneário Camboriú
9	MLD 6637	27°1'48,474"S 48°37'31,563"O	N 7008008,127 E 735570,026	Marco de Limite	Divisor de Águas	Entre o rio Pequeno e afluentes da margem direita do rio Camboriú - Ponto	Balneário Camboriú
10	MLD 6655	27°1'54,944"S 48°37'17,615"O	N 7007801,701 E 735950,764	Marco de Limite	Divisor de Águas	Entre o rio Pequeno e afluentes da margem direita do rio Camboriú	Balneário Camboriú
11	MLD 6627	27°1'54,281"S 48°37'3,571"O	N 7007814,808 E 736338,299	Marco de Limite	Divisor de Águas	Entre o rio Pequeno e afluentes da margem direita do rio Camboriú	Balneário Camboriú
12	MLD 6656	27°2'5,291"S 48°36'59,118"O	N 7007473,586 E 736454,644	Marco de Limite	Divisor de Águas	Entre o rio Pequeno e afluentes da margem direita do rio Camboriú	Balneário Camboriú
13	MLI 1287	27°2'53,320"S 48°36'42,600"O	N 7005986,486 E 736881,919	Cota Altimétrica	Divisor de Águas	Entre os rios Pequeno, Canoas e Ribeirão dos Macacos e rios da Mata de Camboriú, Fabrício, do Areal, Itapema ou São Paulo (394,03 m)	Itapema
14	MLI 1306	27°8'27,520"S 48°41'25,767"O	N 6995844,883 E 728888,400	Divisor de Água	Divisor de Águas	Entre os rios Oliveira, de um lado, e do Braço e Canoas, do outro, e pelo divisor de águas entre o Ribeirão dos Macacos e afluentes do rio Campo Novo	Tijucas
15	MLI 1305	27°9'18,450"S 48°47'58,913"O	N 6994471,684 E 718034,505	Cota Altimétrica	Divisor de Águas	Serra do Gavião (758,41 m)	Canelinha
16	MLI 1302	27°8'4,993"S 48°48'44,876"O	N 6996754,860 E 716808,390	Cota Altimétrica	Divisor de Águas	Da Serra do Camboriú (739,61 m)	Brusque
17	MLI 1281	27°5'49,536"S 48°47'26,628"O	N 7000886,536 E 719036,555	Cota Altimétrica	Divisor de Águas	Da Serra do Camboriú (554,72 m)	Itajaí
18	MLF 3445	27°4'41,850"S 48°46'34,532"O	N 7002944,651 E 720508,538	Nascente	Curso D'água	Rio do Meio	Itajaí
19	MLF 3477	26°59'51,187"S 48°42'46,357"O	N 7011778,872 E 726957,937	Foz	Linha Seca e Reta	Linha Seca e Reta	Itajaí

Pág. 128 de 713 - Documento assinado digitalmente. Para conferência, acesse o site https://portal.sgpe.sea.sc.gov.br/portal-externo e informe o processo SEPLAN 00000395/2026 e o código 662JCM1T.

Nº	Marco	Lat. / Long.	UTM (N / E)	Feição Marco	Feição Trecho	Trecho	Confrontante
20	MLF 3466	26°58'17,447"S 48°41'5,630"O	N 7014613,640 E 729788,276	Marco de Limite	Divisor de Águas	Entre o rio Canhanduba e um afluente seu da margem direita	Itajaí

Pág. 129 de 713 - Documento assinado digitalmente. Para conferência, acesse o site https://portal.sgpe.sea.sc.gov.br/portal-externo e informe o processo SEPLAN 00000395/2026 e o código 662JCM1T.

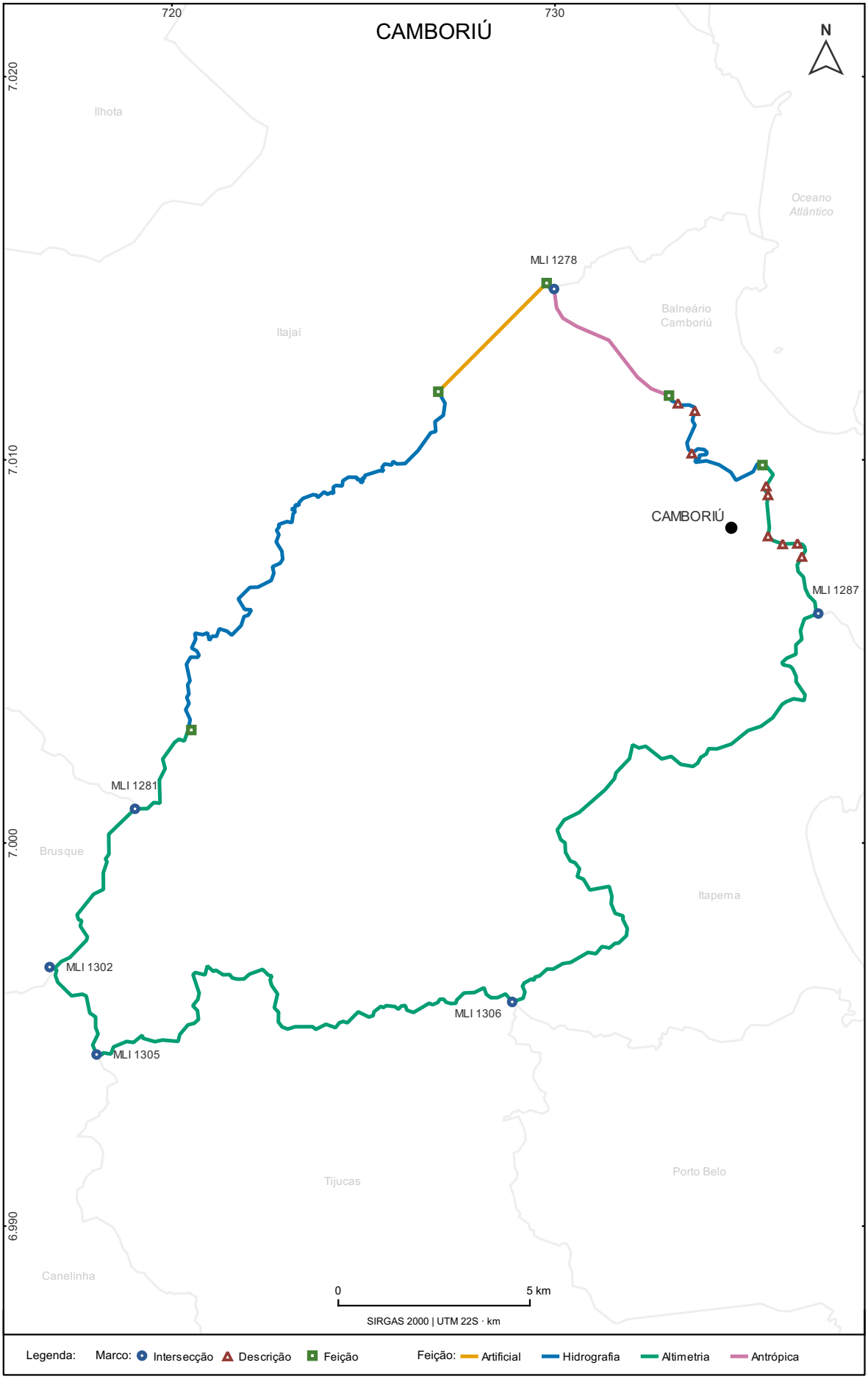

Secretaria de Estado do Planejamento | Diretoria de Inteligência Territorial | 2026

Pág. 130 de 713 - Documento assinado digitalmente. Para conferência, acesse o site https://portal.sgpe.sea.sc.gov.br/portal-externo e informe o processo SEPLAN 00000395/2026 e o código 662JCM1T.

CAMPO ALEGRE

Nº	Marco	Lat. / Long.	UTM (N / E)	Feição Marco	Feição Trecho	Trecho	Confrontante
1	MLI 1559	26°10'14,328"S 49°25'44,322"O	N 7104468,369 E 657008,441	Foz	Curso D'água	Divisa Interestadual	Paraná
2	MLI 1557	25°59'23,847"S 48°57'1,482"O	N 7123819,795 E 705162,593	Nascente	Divisor de Águas	Entre os rios Quiriri e Negro e São João e Negro	Garuva
3	MLI 1545	26°4'33,177"S 49°3'25,390"O	N 7114463,800 E 694343,547	Cota Altimétrica	Divisor de Águas	Entre os rios Cubatão/Itapocuzinho (Manso) e o rio Negro (1003,40 m)	Joinville
4	MLI 1541	26°13'12,689"S 49°12'9,553"O	N 7098686,424 E 679555,670	Nascente	Divisor de Águas	Entre os rios Itapocuzinho e rio Vermelho	Jaraguá do Sul
5	MLI 1560	26°16'5,652"S 49°15'7,531"O	N 7093431,550 E 674543,966	Nascente	Linha Seca e Reta	Linha Seca e Reta	São Bento do Sul
6	MLD 7239	26°15'50,238"S 49°15'36,991"O	N 7093916,896 E 673733,018	Cota Altimétrica	Linha Seca e Reta	Linha Seca e Reta (1047,40 m)	São Bento do Sul
7	MLD 7235	26°15'3,747"S 49°16'53,660"O	N 7095375,907 E 671624,840	Marco de Limite	Linha Seca e Reta	Linha Seca e Reta	São Bento do Sul
8	MLD 7236	26°13'43,912"S 49°19'0,582"O	N 7097878,785 E 668134,998	Nascente	Linha Seca e Reta	Linha Seca e Reta	São Bento do Sul
9	MLD 7237	26°13'18,782"S 49°19'33,150"O	N 7098663,780 E 667241,150	Marco de Limite	Linha Seca e Reta	Linha Seca e Reta	São Bento do Sul
10	MLD 7238	26°12'1,881"S 49°19'35,049"O	N 7101030,779 E 667218,983	Marco de Limite	Linha Seca e Reta	Linha Seca e Reta	São Bento do Sul
11	MLD 7233	26°11'31,813"S 49°20'38,003"O	N 7101978,432 E 665483,232	Marco de Limite	Linha Seca e Reta	Linha Seca e Reta	São Bento do Sul
12	MLD 7234	26°11'31,528"S 49°22'4,021"O	N 7102017,459 E 663095,406	Marco de Limite	Linha Seca e Reta	Linha Seca e Reta	São Bento do Sul
13	MLF 3982	26°12'3,908"S 49°22'25,680"O	N 7101028,644 E 662481,635	Foz	Curso D'água	Rio Negrinho	São Bento do Sul

Pág. 131 de 713 - Documento assinado digitalmente. Para conferência, acesse o site https://portal.sgpe.sea.sc.gov.br/portal-externo e informe o processo SEPLAN 00000395/2026 e o código 662JCM1T.

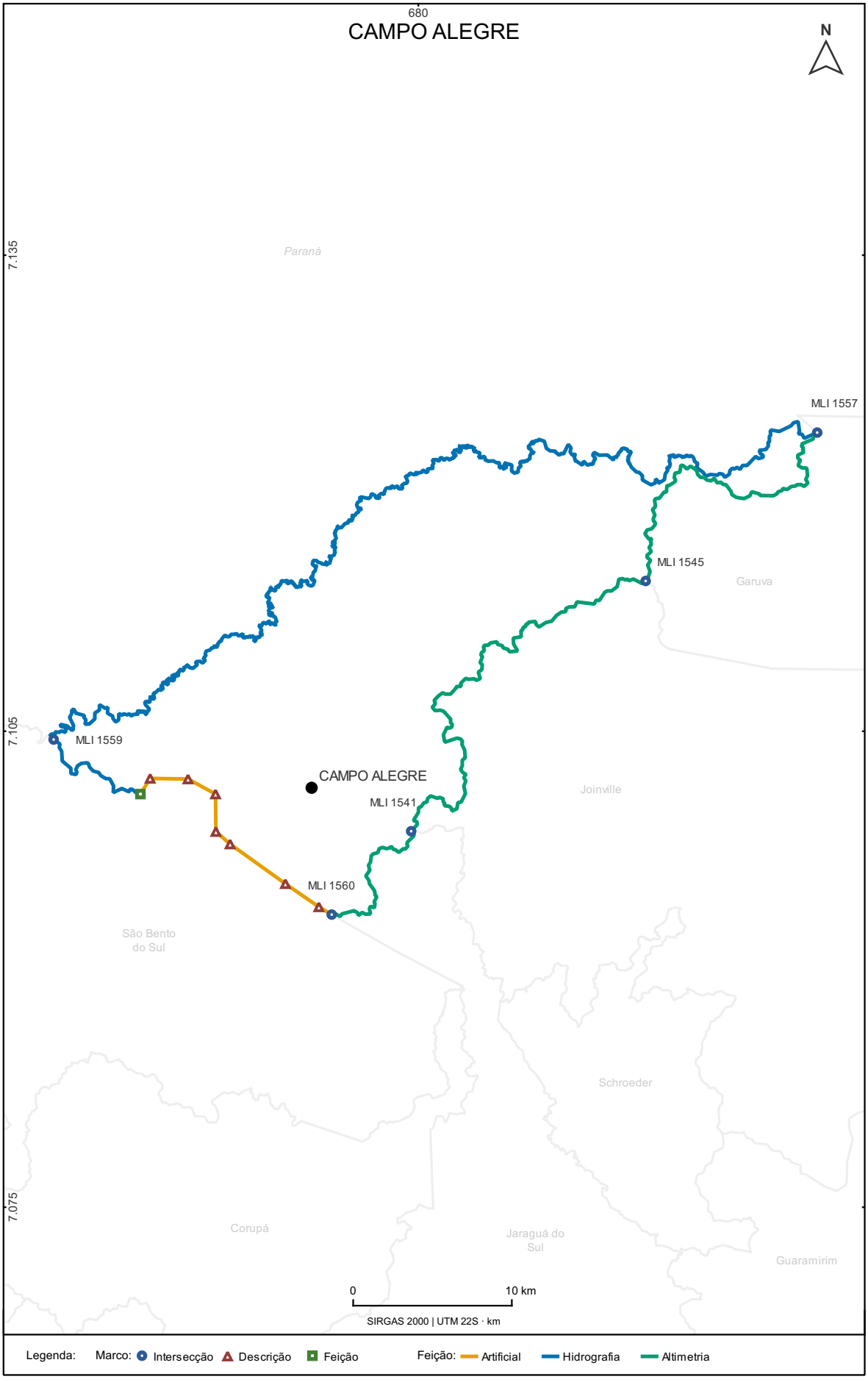

Secretaria de Estado do Planejamento | Diretoria de Inteligência Territorial | 2026

Pág. 132 de 713 - Documento assinado digitalmente. Para conferência, acesse o site https://portal.sgpe.sea.sc.gov.br/portal-externo e informe o processo SEPLAN 00000395/2026 e o código 662JCM1T.

CAMPO BELO DO SUL

Nº	Marco	Lat. / Long.	UTM (N / E)	Feição Marco	Feição Trecho	Trecho	Confrontante
1	MLI 1181	27°36'8,082"S 50°52'29,874"O	N 6946851,468 E 512338,596	Foz	Curso D'água	Rio Caveiras	São José do Cerrito
2	MLI 1162	27°42'51,668"S 50°38'22,293"O	N 6934387,657 E 535535,893	Foz	Curso D'água	Lajeado Mandu ou Taimbé ou Portão	Lages
3	MLI 1189	27°49'58,514"S 50°36'18,188"O	N 6921243,051 E 538892,169	Foz	Curso D'água	Lajeado do Ratão	Capão Alto
4	MLF 3300	27°55'17,163"S 50°38'37,530"O	N 6911449,708 E 535052,068	Nascente	Linha Seca e Reta	Linha Seca e Reta	Capão Alto
5	MLF 3299	27°55'10,640"S 50°38'29,904"O	N 6911649,799 E 535261,089	Cota Altimétrica	Curso D'água	Lajeado da Divisa (1029,30 m)	Capão Alto
6	MLD 6370	27°56'56,657"S 50°37'42,552"O	N 6908383,707 E 536545,422	Foz	Curso D'água	Arroio Carajé	Capão Alto
7	MLD 6369	27°58'22,370"S 50°38'26,481"O	N 6905749,804 E 535337,323	Foz	Curso D'água	Rio Vacas Gordas	Capão Alto
8	MLI 1175	28°2'21,233"S 50°52'34,197"O	N 6898445,568 E 512171,282	Foz	Curso D'água	Rio Pelotas	Rio Grande do Sul
9	MLI 1176	27°56'50,943"S 50°58'43,416"O	N 6908614,864 E 502092,671	Foz	Curso D'água	Lajeado dos Tijolos	Cerro Negro
10	MLF 3301	27°48'54,544"S 50°51'20,894"O	N 6923265,667 E 514201,850	Nascente	Divisor de Águas	Entre o Lajeado do Tigre e rio dos Portões, de um lado, e Lajeado Bebe Ovo ou dos Bonecos e Arroio Fundo Grande do outro	Cerro Negro
11	MLD 6379	27°48'30,328"S 50°51'41,186"O	N 6924011,434 E 513647,534	Cota Altimétrica	Divisor de Águas	Entre o Lajeado do Tigre e rio dos Portões, de um lado, e Lajeado Bebe Ovo ou dos Bonecos e Arroio Fundo Grande do outro (1021,00 m)	Cerro Negro
12	MLD 6378	27°47'15,786"S 50°51'30,486"O	N 6926304,775 E 513942,946	Cota Altimétrica	Divisor de Águas	Entre o Lajeado do Tigre e rio dos Portões, de um lado, e Lajeado Bebe Ovo ou dos Bonecos e Arroio Fundo Grande do outro (1019,10 m)	Cerro Negro
13	MLD 6377	27°46'8,656"S 50°51'9,463"O	N 6928369,670 E 514520,704	Cota Altimétrica	Divisor de Águas	Entre o Lajeado do Tigre e rio dos Portões, de um lado, e Lajeado Bebe Ovo ou dos Bonecos e Arroio Fundo Grande do outro (1018,10 m)	Cerro Negro
14	MLD 6376	27°45'17,524"S 50°50'31,729"O	N 6929941,715 E 515555,489	Cota Altimétrica	Divisor de Águas	Entre o Lajeado do Tigre e rio dos Portões, de um lado, e Lajeado Bebe Ovo ou dos Bonecos e Arroio Fundo Grande do outro (1017,10 m)	Cerro Negro
15	MLD 6375	27°44'36,387"S 50°50'46,014"O	N 6931207,994 E 515166,056	Cota Altimétrica	Divisor de Águas	Entre o Lajeado do Tigre e rio dos Portões, de um lado, e Lajeado Bebe Ovo ou dos Bonecos e Arroio Fundo Grande do outro (1015,40 m)	Cerro Negro
16	MLF 3302	27°44'7,281"S 50°51'4,125"O	N 6932104,188 E 514671,326	Cota Altimétrica	Linha Seca e Reta	Linha Seca e Reta (1008,10 m)	Cerro Negro

Pág. 133 de 713 - Documento assinado digitalmente. Para conferência, acesse o site https://portal.sgpe.sea.sc.gov.br/portal-externo e informe o processo SEPLAN 00000395/2026 e o código 662JCM1T.

Nº	Marco	Lat. / Long.	UTM (N / E)	Feição Marco	Feição Trecho	Trecho	Confrontante
17	MLF 3303	27°42'1,231"S 50°50'55,176"O	N 6935982,400 E 514921,109	Nascente	Curso D'água	Lajeado Aterrado Grande	Cerro Negro

Pág. 134 de 713 - Documento assinado digitalmente. Para conferência, acesse o site https://portal.sgpe.sea.sc.gov.br/portal-externo e informe o processo SEPLAN 00000395/2026 e o código 662JCM1T.

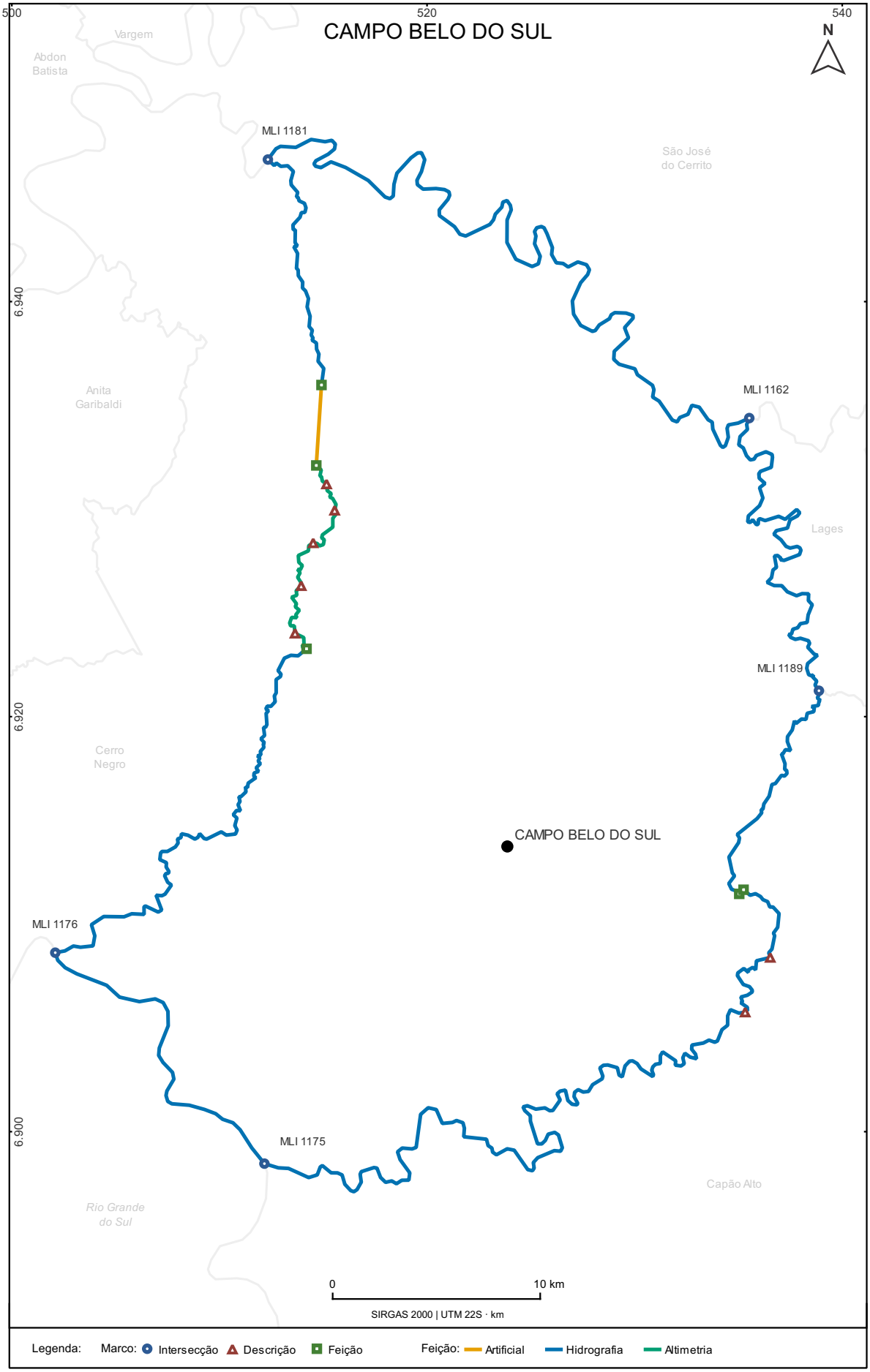

Secretaria de Estado do Planejamento | Diretoria de Inteligência Territorial | 2026

Pág. 135 de 713 - Documento assinado digitalmente. Para conferência, acesse o site https://portal.sgpe.sea.sc.gov.br/portal-externo e informe o processo SEPLAN 00000395/2026 e o código 662JCM1T.

CAMPO ERÊ

Nº	Marco	Lat. / Long.	UTM (N / E)	Feição Marco	Feição Trecho	Trecho	Confrontante
1	MLI 1362	26°21'3,412"S 53°9'39,584"O	N 7083644,258 E 284348,035	Cota Altimétrica	Divisor de Águas	Divisa Interestadual (937,54 m)	Paraná
2	MLI 1346	26°21'46,916"S 52°56'13,315"O	N 7082660,475 E 306723,604	Nascente	Curso D'água	Rio Sentinela	São Lourenço do Oeste
3	MLD 6750	26°25'34,151"S 52°58'15,493"O	N 7075616,024 E 303443,445	Foz	Curso D'água	Rio Três Voltas	São Lourenço do Oeste
4	MLI 1347	26°26'26,732"S 52°58'3,217"O	N 7074003,041 E 303808,330	Foz	Curso D'água	Sanga Stramari	São Bernardino
5	MLF 3564	26°25'47,059"S 52°59'18,946"O	N 7075191,746 E 301691,393	Cota Altimétrica	Divisor de Águas	Entre os afluentes dos rios Pesqueiro e Três Voltas (906,67 m)	São Bernardino
6	MLF 3637	26°24'29,281"S 53°1'8,005"O	N 7077538,337 E 298632,078	Nascente	Curso D'água	Sanga Paludo	São Bernardino
7	MLD 6760	26°24'24,021"S 53°1'33,418"O	N 7077689,170 E 297925,245	Foz	Curso D'água	Arroio Cambará	São Bernardino
8	MLF 3565	26°26'23,947"S 53°2'5,421"O	N 7073984,361 E 297096,707	Foz	Linha Seca e Reta	Linha Seca e Reta	São Bernardino
9	MLD 6759	26°26'38,945"S 53°2'36,714"O	N 7073509,038 E 296237,028	Cota Altimétrica	Linha Seca e Reta	Linha Seca e Reta (877,04 m)	São Bernardino
10	MLF 3566	26°28'13,354"S 53°3'21,711"O	N 7070583,626 E 295036,872	Foz	Curso D'água	Sanga Rigon	São Bernardino
11	MLF 3567	26°28'43,753"S 53°3'55,107"O	N 7069633,223 E 294126,894	Nascente	Divisor de Águas	Entre os rios Pesqueiro, de um lado, e Arroio Mundo Novo e rio Burro Branco, do outro	São Bernardino
12	MLI 1352	26°31'53,770"S 53°1'8,462"O	N 7063858,674 E 298834,367	Travessão	Travessão	Travessão	Saltinho
13	MLF 3624	26°32'26,903"S 53°2'41,555"O	N 7062798,102 E 296273,488	Curso D'água	Curso D'água	Rio Burro Branco	Saltinho
14	MLD 6800	26°32'48,141"S 53°2'31,400"O	N 7062148,969 E 296565,009	Foz	Curso D'água	Sanga da Garganta	Saltinho
15	MLD 6799	26°33'1,563"S 53°3'33,785"O	N 7061708,232 E 294844,811	Nascente	Curso D'água	Lajeado do Bugres	Saltinho
16	MLI 1381	26°34'24,091"S 53°7'23,860"O	N 7059064,316 E 288518,513	Foz	Curso D'água	Lajeado dos Bugres	Santa Terezinha do Progresso
17	MLD 6801	26°34'27,668"S 53°7'36,910"O	N 7058948,209 E 288159,189	Foz	Curso D'água	Arroio Novo Mundo	Santa Terezinha do Progresso
18	MLF 3620	26°33'53,039"S 53°7'40,266"O	N 7060012,472 E 288048,608	Foz	Linha Seca e Reta	Linha Seca e Reta	Santa Terezinha do Progresso
19	MLF 3621	26°33'16,451"S 53°8'43,900"O	N 7061109,177 E 286268,565	Foz	Curso D'água	Rio Cafundó	Santa Terezinha do Progresso
20	MLD 6803	26°31'48,796"S 53°8'44,719"O	N 7063806,589 E 286200,726	Foz	Curso D'água	Sanga da fortuna	Santa Terezinha do Progresso
21	MLF 3622	26°31'32,132"S 53°9'32,493"O	N 7064297,274 E 284869,455	Nascente	Divisor de Águas	Entre os rios Cafundó e Pinheirinho	Santa Terezinha do Progresso
22	MLF 3623	26°31'52,065"S 53°9'26,811"O	N 7063686,432 E 285037,108	Nascente	Curso D'água	Lajeado Quatro Alqueires	Santa Terezinha do Progresso

Pág. 136 de 713 - Documento assinado digitalmente. Para conferência, acesse o site https://portal.sgpe.sea.sc.gov.br/portal-externo e informe o processo SEPLAN 00000395/2026 e o código 662JCM1T.

Nº	Marco	Lat. / Long.	UTM (N / E)	Feição Marco	Feição Trecho	Trecho	Confrontante
23	MLD 6802	26°31'53,851"S 53°10'54,462"O	N 7063590,379 E 282611,411	Foz	Curso D'água	Rio Pinheirinho	Santa Terezinha do Progresso
24	MLI 1382	26°34'44,790"S 53°13'21,372"O	N 7058259,274 E 278635,436	Foz	Curso D'água	Rio Sargento	Romelândia
25	MLI 1385	26°32'35,719"S 53°14'19,470"O	N 7062203,890 E 276958,172	Curso D'água	Curso D'água	Rio Sargento	Anchieta
26	MLD 6820	26°30'49,784"S 53°14'39,013"O	N 7065454,967 E 276360,094	Foz	Curso D'água	Lajeado Monjolo	Anchieta
27	MLF 3634	26°27'38,060"S 53°14'12,857"O	N 7071368,603 E 276981,535	Nascente	Linha Seca e Reta	Linha Seca e Reta	Anchieta
28	MLF 3635	26°27'33,496"S 53°14'16,137"O	N 7071507,474 E 276888,222	Nascente	Curso D'água	Sanga Camargo	Anchieta
29	MLD 6821	26°26'51,202"S 53°14'44,227"O	N 7072795,651 E 276087,321	Foz	Curso D'água	Lajeado Araçá	Anchieta
30	MLI 1363	26°27'7,108"S 53°17'0,129"O	N 7072239,765 E 272330,668	Foz	Curso D'água	Rio Capetinga	Palma Sola

Pág. 137 de 713 - Documento assinado digitalmente. Para conferência, acesse o site https://portal.sgpe.sea.sc.gov.br/portal-externo e informe o processo SEPLAN 00000395/2026 e o código 662JCM1T.

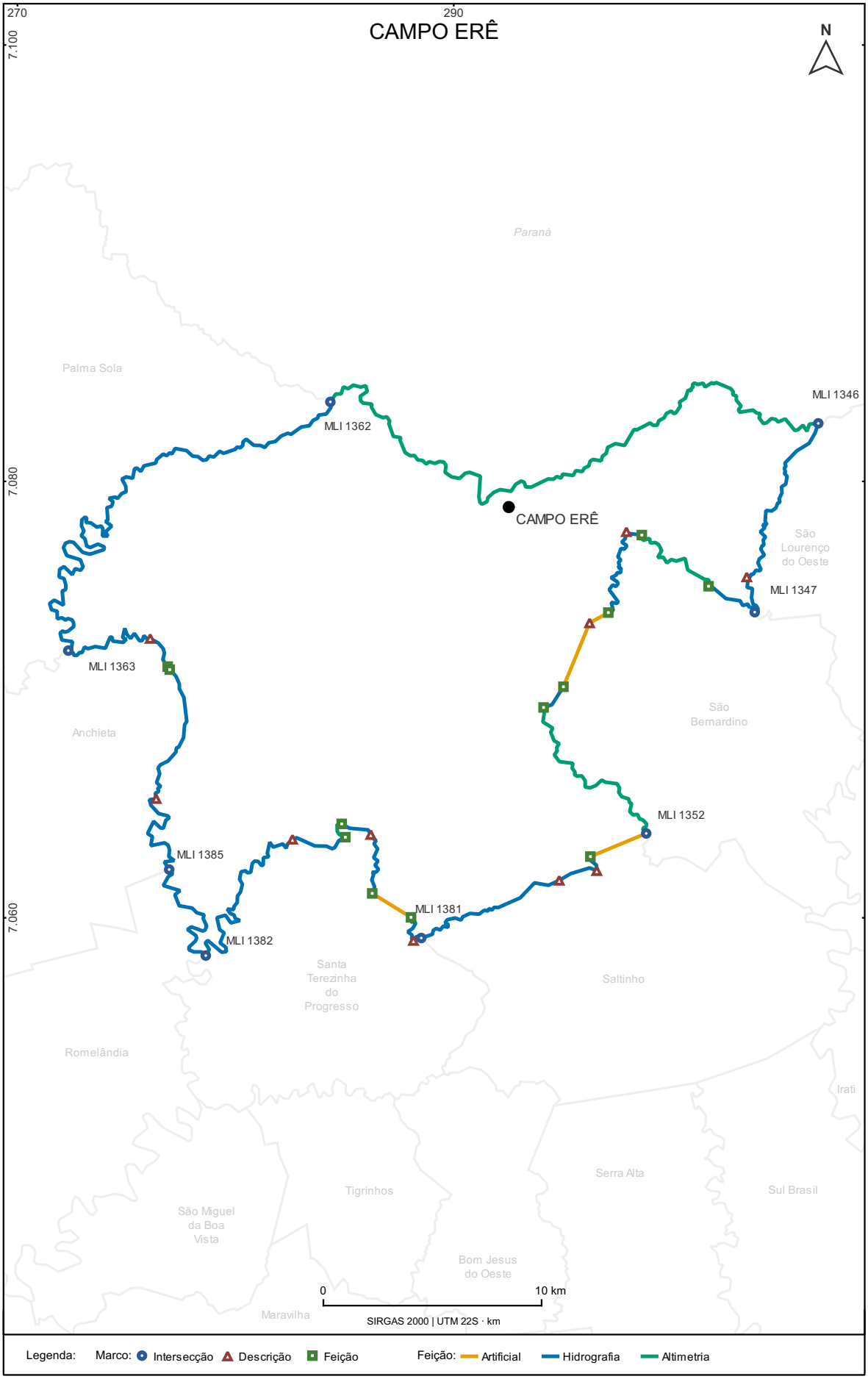

Secretaria de Estado do Planejamento | Diretoria de Inteligência Territorial | 2026

Pág. 138 de 713 - Documento assinado digitalmente. Para conferência, acesse o site https://portal.sgpe.sea.sc.gov.br/portal-externo e informe o processo SEPLAN 00000395/2026 e o código 662JCM1T.

CAMPOS NOVOS

Nº	Marco	Lat. / Long.	UTM (N / E)	Feição Marco	Feição Trecho	Trecho	Confrontante
1	MLI 1068	27°14'50,535"S 50°51'14,004"O	N 6986157,224 E 514464,491	Foz	Curso D'água	Arroio do Índio	Brunópolis
2	MLF 3060	27°16'48,850"S 50°54'43,817"O	N 6982522,351 E 508692,216	Nascente	Divisor de Águas	Entre os Lajeados da Vargem e da Fartura	Brunópolis
3	MLD 6090	27°17'21,578"S 50°55'30,076"O	N 6981516,223 E 507419,907	Cota Altimétrica	Divisor de Águas	Entre os Lajeados da Vargem e da Fartura (986,93 m)	Brunópolis
4	MLD 6075	27°17'44,196"S 50°55'53,511"O	N 6980820,700 E 506775,316	Cota Altimétrica	Divisor de Águas	Entre os Lajeados da Vargem e da Fartura (983,07 m)	Brunópolis
5	MLD 6076	27°18'18,071"S 50°55'46,371"O	N 6979778,331 E 506971,007	Cota Altimétrica	Divisor de Águas	Entre os Lajeados da Vargem e da Fartura (1007,30 m)	Brunópolis
6	MLF 3086	27°18'47,916"S 50°56'8,261"O	N 6978860,372 E 506368,889	Nascente	Curso D'água	Arroio dos Pereiras	Brunópolis
7	MLD 6055	27°19'39,699"S 50°55'51,592"O	N 6977266,888 E 506826,119	Rodovia Federal	Rodovia Federal	Rodovia Federal BR-470	Brunópolis
8	MLD 6056	27°20'13,706"S 50°58'13,104"O	N 6976222,088 E 502937,199	Rodovia Federal	Curso D'água	Arroio Carazinho ou do Coelho	Brunópolis
9	MLI 1047	27°22'45,438"S 50°57'36,915"O	N 6971553,316 E 503930,064	Foz	Curso D'água	Arroio do Pompilho	Vargem
10	MLF 3061	27°23'44,440"S 50°59'6,556"O	N 6969738,480 E 501467,724	Nascente	Linha Seca e Reta	Linha Seca e Reta	Vargem
11	MLF 3062	27°23'46,631"S 50°59'18,722"O	N 6969671,099 E 501133,602	Nascente	Curso D'água	Arroio Norinhol	Vargem
12	MLD 6057	27°23'26,294"S 51°2'44,270"O	N 6970296,071 E 495488,512	Foz	Curso D'água	Rio Inferno Grande	Vargem
13	MLD 6058	27°25'22,366"S 51°6'13,232"O	N 6966721,297 E 489752,557	Foz	Curso D'água	Afluente do rio Inferno Grande	Vargem
14	MLF 3063	27°26'24,206"S 51°3'52,203"O	N 6964821,185 E 493625,629	Nascente	Linha Seca e Reta	Linha Seca e Reta	Vargem
15	MLF 3064	27°27'16,294"S 51°3'57,250"O	N 6963218,450 E 493487,946	Foz	Curso D'água	Afluente do Lajeado do Postinho	Vargem
16	MLF 3065	27°28'13,101"S 51°3'28,651"O	N 6961470,985 E 494273,731	Nascente	Linha Seca e Reta	Linha Seca e Reta	Vargem
17	MLF 3066	27°29'36,886"S 51°2'53,373"O	N 6958893,457 E 495242,912	Foz	Curso D'água	Lajeado do Polaco	Vargem
18	MLI 1048	27°30'35,261"S 51°4'29,800"O	N 6957096,007 E 492598,200	Nascente	Divisor de Águas	Entre os rios Pardo, Leão e Lajeado Galdina, de um lado e, Arroio Capinzal e Lajeado Residência do outro	Abdon Batista
19	MLF 3067	27°34'43,893"S 51°8'40,445"O	N 6949439,788 E 485730,814	Nascente	Curso D'água	Lajeado Bichinhos	Abdon Batista
20	MLD 6059	27°35'2,895"S 51°10'2,768"O	N 6948852,267 E 483474,522	Foz	Curso D'água	Lajeado Roberto	Abdon Batista
21	MLI 1049	27°35'40,764"S 51°10'44,709"O	N 6947685,480 E 482326,360	Foz	Curso D'água	Rio Canoas	Anita Garibaldi
22	MLI 1050	27°37'7,307"S 51°12'54,879"O	N 6945016,923 E 478762,596	Foz	Curso D'água	Rio Canoas	Celso Ramos
23	MLI 1051	27°36'26,829"S 51°27'27,739"O	N 6946197,300 E 454834,960	Confluência	Curso D'água	Rio Uruguai	Rio Grande do Sul

Pág. 139 de 713 - Documento assinado digitalmente. Para conferência, acesse o site https://portal.sgpe.sea.sc.gov.br/portal-externo e informe o processo SEPLAN 00000395/2026 e o código 662JCM1T.

Nº	Marco	Lat. / Long.	UTM (N / E)	Feição Marco	Feição Trecho	Trecho	Confrontante
24	MLI 1052	27°33'33,452"S 51°32'51,636"O	N 6951495,959 E 445933,084	Foz	Curso D'água	Lajeado do Augusto	Zortéa
25	MLD 6060	27°27'6,041"S 51°26'29,863"O	N 6963458,126 E 456359,900	Foz	Curso D'água	Afluente da margem direita do Lajeado do Agudo	Zortéa
26	MLF 3090	27°25'44,376"S 51°26'56,585"O	N 6965968,243 E 455617,318	Nascente	Divisor de Águas	Entre o Lajeado do Agudo e Arroio Sarandi	Zortéa
27	MLD 6088	27°25'35,661"S 51°26'59,560"O	N 6966236,075 E 455534,675	Cota Altimétrica	Divisor de Águas	Entre o Lajeado do Agudo e Arroio Sarandi (846,77 m)	Zortéa
28	MLF 3068	27°25'19,111"S 51°26'48,842"O	N 6966746,370 E 455827,118	Nascente	Curso D'água	Afluente do Arroio Sarandi	Zortéa
29	MLD 6061	27°26'3,835"S 51°27'57,088"O	N 6965363,402 E 453958,457	Foz	Curso D'água	Arroio Sarandi	Zortéa
30	MLD 6731	27°24'2,488"S 51°27'45,354"O	N 6969098,292 E 454266,725	Foz	Curso D'água	Lajeado Santa Cruz ou Despraiado	Zortéa
31	MLF 3091	27°23'38,117"S 51°27'57,024"O	N 6969846,963 E 453943,439	Cota Altimétrica	Divisor de Águas	Entre o Arroio Sarandi e o Lajeado Santa Cruz ou Despraiado ou Erval (927,62 m)	Zortéa
32	MLF 3070	27°23'17,249"S 51°28'6,797"O	N 6970488,046 E 453672,618	Nascente	Curso D'água	Lajeado Santa Cruz ou Despraiado	Zortéa
33	MLI 1053	27°23'57,589"S 51°33'11,699"O	N 6969212,467 E 445303,952	Curso D'água	Linha Seca e Reta	Linha Seca e Reta	Capinzal
34	MLF 3071	27°23'0,236"S 51°33'12,482"O	N 6970977,064 E 445274,616	Marco de Limite	Rodovia Municipal	Rodovia Municipal	Capinzal
35	MLD 6062	27°22'37,358"S 51°31'57,635"O	N 6971689,967 E 447327,362	Marco de Limite	Rodovia Municipal	Rodovia Municipal	Capinzal
36	MLF 3072	27°22'17,739"S 51°32'0,509"O	N 6972293,284 E 447245,838	Marco de Limite	Divisor de Águas	Entre os rios Pardo, Leão e Lajeado Galdina, de um lado e, Arroio Capinzal e Lajeado Residência do outro	Capinzal
37	MLF 3073	27°19'41,027"S 51°34'47,958"O	N 6977094,587 E 442623,703	Nascente	Curso D'água	Afluente do rio do Peixe	Capinzal
38	MLI 1054	27°19'57,136"S 51°35'31,948"O	N 6976593,243 E 441417,213	Foz	Curso D'água	Rio do Peixe	Ouro
39	MLI 1055	27°17'54,029"S 51°35'43,217"O	N 6980379,641 E 441089,474	Foz	Curso D'água	Rio do Peixe	Lacerdópolis
40	MLI 1056	27°16'56,965"S 51°32'22,495"O	N 6982160,473 E 446599,241	Foz	Curso D'água	Rio Leão	Erval Velho
41	MLF 3074	27°17'16,474"S 51°32'11,754"O	N 6981561,481 E 446897,091	Nascente	Linha Seca e Reta	Linha Seca e Reta	Erval Velho
42	MLF 3075	27°17'25,437"S 51°31'58,395"O	N 6981287,271 E 447265,518	Nascente	Curso D'água	Afluente do rio Leão	Erval Velho
43	MLD 6063	27°17'58,254"S 51°31'55,762"O	N 6980277,844 E 447342,201	Foz	Curso D'água	Rio Leão	Erval Velho
44	MLF 3076	27°19'22,232"S 51°29'2,203"O	N 6977713,381 E 452122,821	Marco de Limite	Linha Seca e Reta	Linha Seca e Reta	Erval Velho
45	MLF 3077	27°19'43,011"S 51°29'10,804"O	N 6977073,118 E 451888,944	Marco de Limite	Divisor de Águas	Entre o rio Leão e o Arroio Hipólito	Erval Velho
46	MLF 3078	27°20'37,218"S 51°27'31,111"O	N 6975415,616 E 454634,614	Cota Altimétrica	Linha Seca e Reta	Linha Seca e Reta (786,57 m)	Erval Velho
47	MLF 3079	27°19'16,570"S 51°26'33,957"O	N 6977902,704 E 456196,174	Curso D'água	Curso D'água	Rio Leão	Erval Velho
48	MLD 6064	27°17'25,555"S 51°17'59,244"O	N 6981360,491 E 470332,989	Foz	Curso D'água	Afluente do rio Leão	Erval Velho

Pág. 140 de 713 - Documento assinado digitalmente. Para conferência, acesse o site https://portal.sgpe.sea.sc.gov.br/portal-externo e informe o processo SEPLAN 00000395/2026 e o código 662JCM1T.

Nº	Marco	Lat. / Long.	UTM (N / E)	Feição Marco	Feição Trecho	Trecho	Confrontante
49	MLF 3080	27°15'55,528"S 51°19'6,309"O	N 6984125,884 E 468482,406	Nascente	Divisor de Águas	Entre o Lajeado Monte Alegre e um afluente da margem direita do Lajeado Potreirinho	Erval Velho
50	MLI 1057	27°15'40,945"S 51°19'32,254"O	N 6984572,749 E 467767,875	Cota Altimétrica	Divisor de Águas	Entre os rios Leão e Barra Verde (1077,00 m)	Herval d'Oeste
51	MLI 1058	27°12'46,598"S 51°16'50,683"O	N 6989947,764 E 472198,396	Cota Altimétrica	Divisor de Águas	Entre o rio Cerro Azul, de um lado, e rios São João e Leão, do outro (1101,30 m)	Ibiam
52	MLD 6072	27°14'0,438"S 51°13'40,001"O	N 6987686,538 E 477447,765	Cota Altimétrica	Divisor de Águas	Entre o rio Alçado e o Lajeado Potreirinho (1035,30 m)	Ibiam
53	MLD 6071	27°15'32,480"S 51°12'40,506"O	N 6984857,481 E 479088,844	Cota Altimétrica	Divisor de Águas	Entre o rio Cerro Azul, de um lado, e rios São João e Leão, do outro (997,80 m)	Ibiam
54	MLD 6077	27°16'15,867"S 51°11'19,103"O	N 6983526,143 E 481329,133	Cota Altimétrica	Divisor de Águas	Entre o rio Cerro Azul, de um lado, e rios São João e Leão, do outro (1043,30 m)	Ibiam
55	MLD 6078	27°16'47,203"S 51°10'23,159"O	N 6982564,232 E 482868,568	Cota Altimétrica	Divisor de Águas	Entre o rio Cerro Azul, de um lado, e rios São João e Leão, do outro (1051,60 m)	Ibiam
56	MLD 6079	27°17'4,003"S 51°9'48,473"O	N 6982048,605 E 483822,813	Cota Altimétrica	Divisor de Águas	Entre o rio Cerro Azul, de um lado, e rios São João e Leão, do outro (1064,90 m)	Ibiam
57	MLD 6080	27°17'10,181"S 51°9'26,630"O	N 6981859,294 E 484423,529	Cota Altimétrica	Divisor de Águas	Entre o rio Cerro Azul, de um lado, e rios São João e Leão, do outro (1084,00 m)	Ibiam
58	MLD 6081	27°16'21,536"S 51°8'45,063"O	N 6983357,390 E 485564,448	Cota Altimétrica	Divisor de Águas	Entre o rio Cerro Azul, de um lado, e rios São João e Leão, do outro (1067,00 m)	Ibiam
59	MLD 6082	27°15'39,087"S 51°8'8,610"O	N 6984664,579 E 486565,228	Cota Altimétrica	Divisor de Águas	Entre o rio Cerro Azul, de um lado, e rios São João e Leão, do outro (1053,30 m)	Ibiam
60	MLD 6070	27°15'9,325"S 51°7'13,311"O	N 6985581,824 E 488084,850	Cota Altimétrica	Divisor de Águas	Divisor de águas entre o rio Cerro Azul, de um lado, e rios São João e Leão, do outro (1085,10 m)	Ibiam
61	MLI 1066	27°14'20,379"S 51°6'45,491"O	N 6987088,484 E 488848,486	Cota Altimétrica	Divisor de Águas	Entre o Lajeado Gavião de um lado e rio São João, Arroio da Intendência e Dois Irmãos do outro lado (1079,20 m)	Tangará
62	MLI 1059	27°14'0,276"S 51°2'1,315"O	N 6987711,576 E 496663,526	Cota Altimétrica	Divisor de Águas	Entre o Arroio da Intendência ou Tamanduá e Lajeado do Espinilho (1097,60 m)	Monte Carlo
63	MLD 6083	27°15'26,066"S 51°1'11,978"O	N 6985072,334 E 498020,831	Cota Altimétrica	Divisor de Águas	Entre o Arroio da Intendência ou Tamanduá e Lajeado do Espinilho (1071,80 m)	Monte Carlo
64	MLD 6065	27°15'44,883"S 51°0'38,894"O	N 6984493,471 E 498930,599	Cota Altimétrica	Divisor de Águas	Entre o Arroio da Intendência ou Tamanduá e Lajeado do Espinilho (1082,40 m)	Monte Carlo
65	MLD 6089	27°16'18,933"S 51°0'9,308"O	N 6983445,872 E 499744,094	Cota Altimétrica	Divisor de Águas	Entre o Arroio da Intendência ou Tamanduá e Lajeado do Espinilho (1036,00 m)	Monte Carlo

Pág. 141 de 713 - Documento assinado digitalmente. Para conferência, acesse o site https://portal.sgpe.sea.sc.gov.br/portal-externo e informe o processo SEPLAN 00000395/2026 e o código 662JCM1T.

Nº	Marco	Lat. / Long.	UTM (N / E)	Feição Marco	Feição Trecho	Trecho	Confrontante
66	MLF 3081	27°16'34,863"S 51°0'1,325"O	N 6982955,752 E 499963,566	Rodovia Municipal	Linha Seca e Reta	Linha Seca e Reta	Monte Carlo
67	MLF 3082	27°16'16,498"S 50°58'58,709"O	N 6983520,689 E 501685,104	Rodovia Estadual	Rodovia Estadual	Rodovia Estadual SC-456	Monte Carlo
68	MLF 3083	27°14'58,755"S 50°59'20,939"O	N 6985912,722 E 501074,126	Rodovia Estadual	Curso D'água	Arroio dos Leites	Monte Carlo
69	MLF 3084	27°14'7,847"S 50°57'6,325"O	N 6987478,170 E 504776,443	Foz	Linha Seca e Reta	Linha Seca e Reta	Monte Carlo
70	MLF 3085	27°12'26,487"S 50°54'38,942"O	N 6990594,524 E 508831,995	Foz	Curso D'água	Rio Butiazinho	Monte Carlo

Pág. 142 de 713 - Documento assinado digitalmente. Para conferência, acesse o site https://portal.sgpe.sea.sc.gov.br/portal-externo e informe o processo SEPLAN 00000395/2026 e o código 662JCM1T.

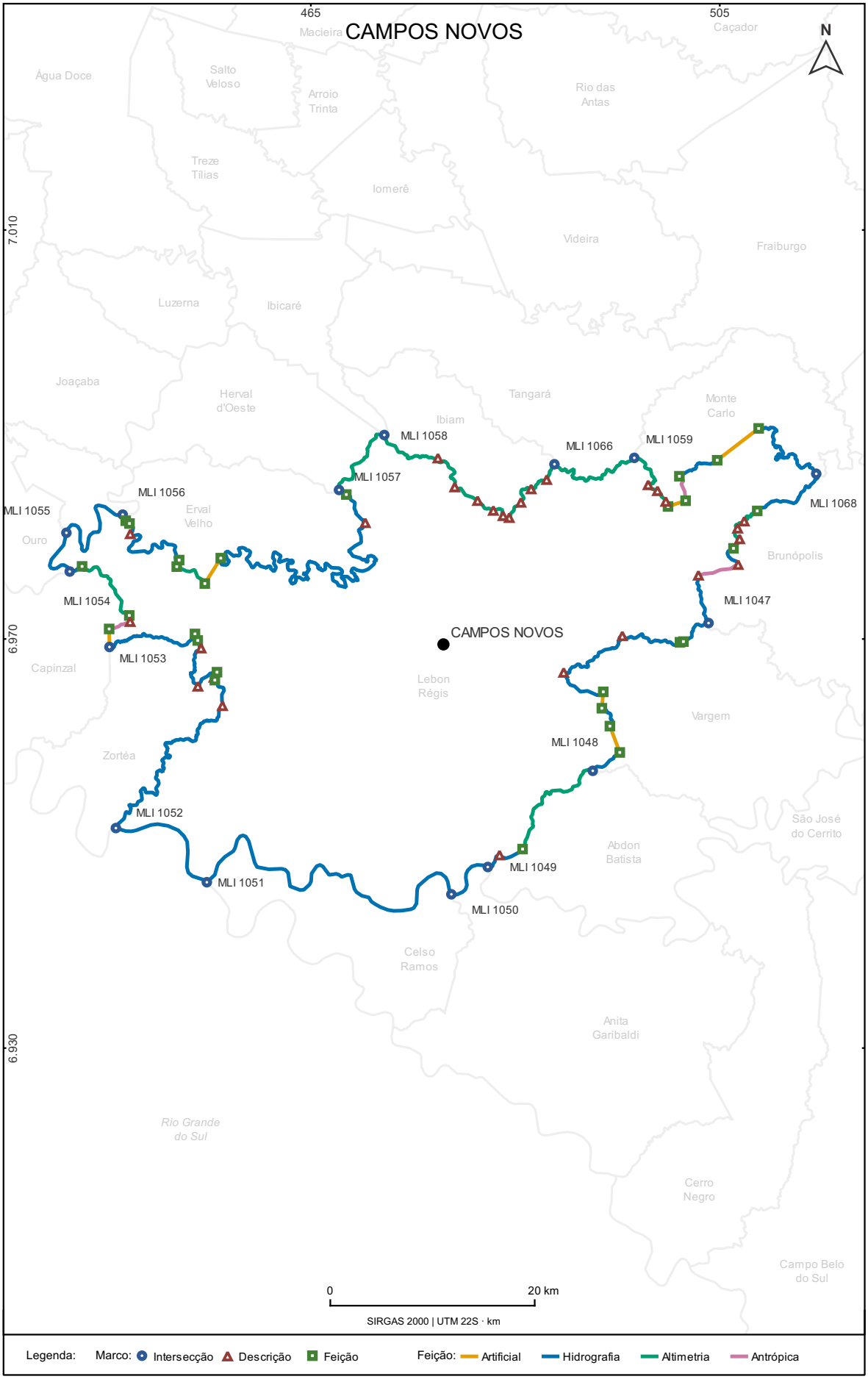

Secretaria de Estado do Planejamento | Diretoria de Inteligência Territorial | 2026

Pág. 143 de 713 - Documento assinado digitalmente. Para conferência, acesse o site https://portal.sgpe.sea.sc.gov.br/portal-externo e informe o processo SEPLAN 00000395/2026 e o código 662JCM1T.

CANELINHA

Nº	Marco	Lat. / Long.	UTM (N / E)	Feição Marco	Feição Trecho	Trecho	Confrontante
1	MLI 1322	27°11'4,170"S 48°52'54,884"O	N 6991357,915 E 709830,498	Divisor de Água	Divisor de Águas	Entre os rios do Moura e das Águas Claras e pelo divisor de águas da Serra do Moura	Brusque
2	MLI 1302	27°8'4,993"S 48°48'44,876"O	N 6996754,860 E 716808,390	Cota Altimétrica	Divisor de Águas	Serra do Gavião (739,61 m)	Camboriú
3	MLI 1305	27°9'18,450"S 48°47'58,913"O	N 6994471,684 E 718034,505	Cota Altimétrica	Divisor de Águas	Entre os rios do Moura e Oliveira (758,41 m)	Tijucas
4	MLD 6672	27°10'27,918"S 48°48'15,323"O	N 6992341,349 E 717545,243	Cota Altimétrica	Divisor de Águas	Entre os rios do Moura e Oliveira (478,82 m)	Tijucas
5	MLD 6673	27°11'30,485"S 48°48'10,427"O	N 6990413,157 E 717646,291	Cota Altimétrica	Divisor de Águas	Entre os rios do Moura e Oliveira (345,16 m)	Tijucas
6	MLD 6674	27°12'39,384"S 48°46'26,669"O	N 6988241,966 E 720464,522	Cota Altimétrica	Divisor de Águas	Entre os rios do Moura e Oliveira (343,29 m)	Tijucas
7	MLD 6724	27°15'3,639"S 48°44'36,771"O	N 6983747,474 E 723408,914	Cota Altimétrica	Divisor de Águas	Entre os rios do Moura e Oliveira (99,03 m)	Tijucas
8	MLF 3485	27°15'14,318"S 48°44'32,963"O	N 6983416,863 E 723507,739	Nascente	Curso D'água	Rio do Cobre	Tijucas
9	MLD 6721	27°16'15,280"S 48°42'4,981"O	N 6981466,159 E 727544,257	Foz	Curso D'água	Rio Tijucas	Tijucas
10	MLD 6722	27°16'44,488"S 48°43'11,592"O	N 6980600,649 E 725695,643	Foz	Curso D'água	Rio da Dona	Tijucas
11	MLF 3486	27°18'58,512"S 48°45'33,919"O	N 6976546,012 E 721707,075	Nascente	Divisor de Águas	Serra da Dona	Tijucas
12	MLI 1303	27°21'11,180"S 48°47'34,212"O	N 6972521,265 E 718327,420	Divisor de Água	Divisor de Águas	Entre os rios da Galera, Inferninho e Itinga	Biguaçu
13	MLI 1304	27°21'26,534"S 48°48'1,110"O	N 6972061,741 E 717579,791	Nascente	Curso D'água	Rio Galera	São João Batista
14	MLD 6675	27°16'42,201"S 48°47'8,494"O	N 6980788,228 E 719181,176	Foz	Curso D'água	Rio Tijucas	São João Batista
15	MLD 6676	27°16'16,694"S 48°48'46,021"O	N 6981620,608 E 716512,600	Foz	Curso D'água	Rio João Soares	São João Batista
16	MLF 3487	27°14'53,078"S 48°49'12,771"O	N 6984207,201 E 715821,719	Nascente	Divisor de Águas	Entre os rios do Moura e Kroecker	São João Batista
17	MLI 1301	27°13'14,164"S 48°51'56,107"O	N 6987329,258 E 711380,191	Cota Altimétrica	Divisor de Águas	Entre os rios do Moura e Kroecker (262,46 m)	Nova Trento
18	MLD 6677	27°12'54,000"S 48°53'2,383"O	N 6987980,854 E 709566,988	Cota Altimétrica	Divisor de Águas	Entre os rios do Moura e Kroecker (376,86 m)	Nova Trento
19	MLD 6678	27°12'52,675"S 48°53'23,861"O	N 6988031,624 E 708976,633	Cota Altimétrica	Divisor de Águas	Entre os rios do Moura e Kroecker (296,93 m)	Nova Trento
20	MLD 6679	27°11'52,679"S 48°53'14,399"O	N 6989873,873 E 709268,154	Cota Altimétrica	Divisor de Águas	Entre os rios do Moura e Kroecker (391,18 m)	Nova Trento

Pág. 144 de 713 - Documento assinado digitalmente. Para conferência, acesse o site https://portal.sgpe.sea.sc.gov.br/portal-externo e informe o processo SEPLAN 00000395/2026 e o código 662JCM1T.

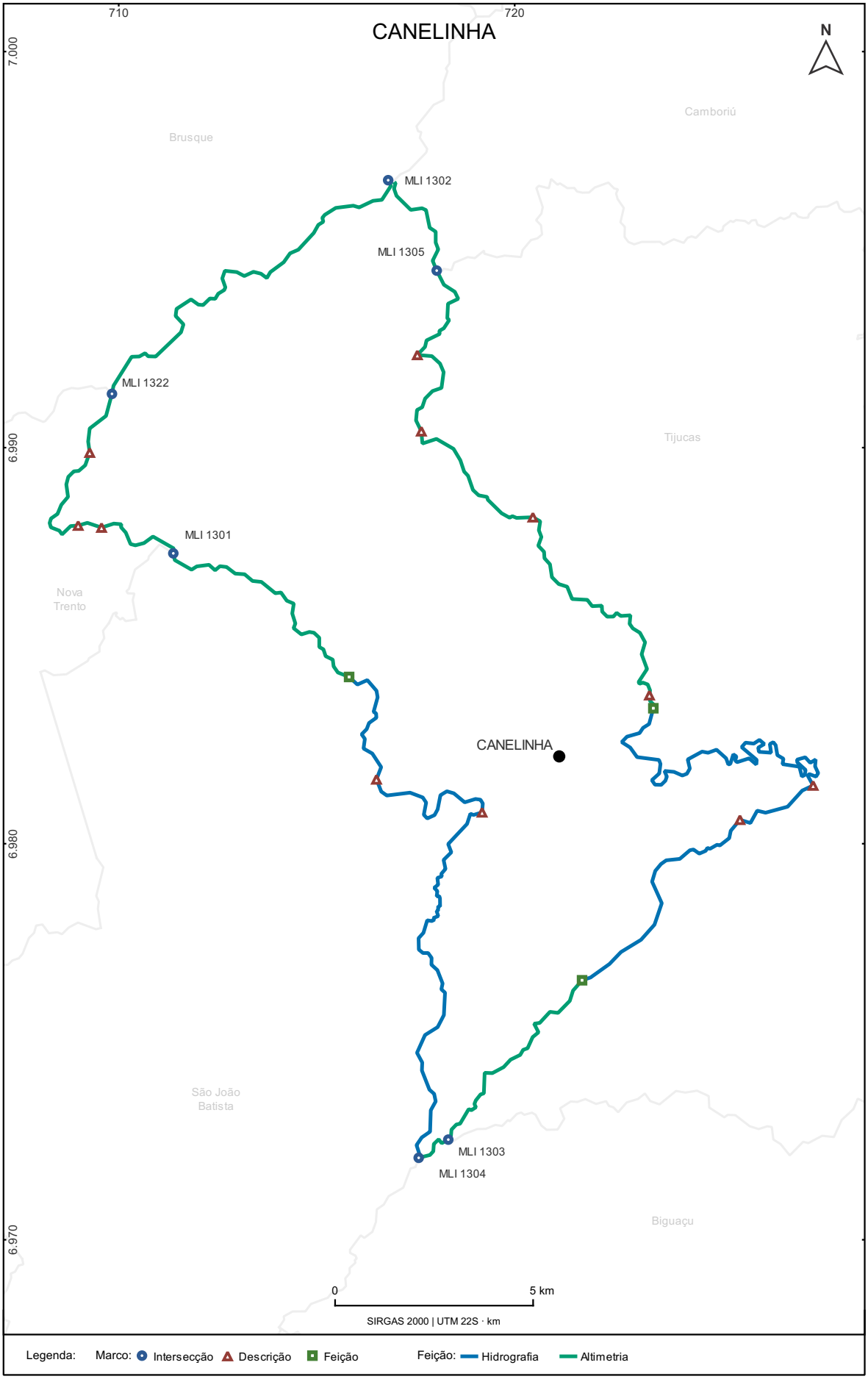

Secretaria de Estado do Planejamento | Diretoria de Inteligência Territorial | 2026

Pág. 145 de 713 - Documento assinado digitalmente. Para conferência, acesse o site https://portal.sgpe.sea.sc.gov.br/portal-externo e informe o processo SEPLAN 00000395/2026 e o código 662JCM1T.

CANOINHAS

Nº	Marco	Lat. / Long.	UTM (N / E)	Feição Marco	Feição Trecho	Trecho	Confrontante
1	MLI 1029	26°11'16,686"S 50°42'11,830"O	N 7103465,707 E 529647,099	Foz	Curso D'água	Rio Iguaçu	Paraná
2	MLI 1028	26°6'43,545"S 50°21'57,043"O	N 7111747,717 E 563405,173	Foz	Curso D'água	Rio Canoinhas	Três Barras
3	MLI 1022	26°17'13,112"S 50°17'45,801"O	N 7092343,598 E 570278,134	Foz	Curso D'água	Rio Palmital	Major Vieira
4	MLF 3039	26°20'4,161"S 50°22'13,416"O	N 7087119,589 E 562830,843	Nascente	Divisor de Águas	Entre os rios Bonito e da Veada	Major Vieira
5	MLI 1042	26°20'40,446"S 50°23'59,623"O	N 7086017,323 E 559881,471	Cota Altimétrica	Divisor de Águas	Entre os rios Canoinhas e Paciência (866,55 m)	Bela Vista do Toldo
6	MLF 3037	26°14'11,954"S 50°26'7,906"O	N 7097985,034 E 556377,794	Cota Altimétrica	Linha Seca e Reta	Linha Seca e Reta (877,87 m)	Bela Vista do Toldo
7	MLF 3041	26°13'43,055"S 50°27'46,206"O	N 7098885,684 E 553654,208	Marco de Limite	Rodovia Federal	Rodovia Federal BR-280	Bela Vista do Toldo
8	MLF 3056	26°15'13,755"S 50°32'12,066"O	N 7096123,877 E 546267,702	Rodovia Estadual	Curso D'água	Arroio Grande	Bela Vista do Toldo
9	MLF 3052	26°17'6,456"S 50°33'49,870"O	N 7092666,170 E 543542,947	Nascente	Linha Seca e Reta	Linha Seca e Reta	Bela Vista do Toldo
10	MLF 3042	26°17'14,259"S 50°33'31,098"O	N 7092424,350 E 544062,724	Rodovia Estadual	Rodovia Estadual	Rodovia Estadual SC-303	Bela Vista do Toldo
11	MLF 3025	26°17'42,637"S 50°34'16,412"O	N 7091555,575 E 542803,175	Rodovia Estadual	Curso D'água	Rio Preto	Bela Vista do Toldo
12	MLF 3023	26°20'3,177"S 50°33'53,188"O	N 7087229,835 E 543432,629	Nascente	Divisor de Águas	Entre os rios Preto, dos Pardos, Timbozinho e Tamanduá, de um lado e, Paciência e da Areia, do outro	Bela Vista do Toldo
13	MLF 3038	26°31'20,350"S 50°32'18,279"O	N 7066387,757 E 545988,860	Foz	Linha Seca e Reta	Linha Seca e Reta	Bela Vista do Toldo
14	MLD 6031	26°32'55,684"S 50°31'53,353"O	N 7063452,320 E 546668,000	Cota Altimétrica	Linha Seca e Reta	Linha Seca e Reta (1104,10 m)	Bela Vista do Toldo
15	MLF 3043	26°34'0,946"S 50°31'4,074"O	N 7061439,463 E 548023,982	Nascente	Curso D'água	Ribeirão do Amador	Bela Vista do Toldo
16	MLI 1021	26°36'30,999"S 50°31'45,683"O	N 7056827,315 E 546855,879	Foz	Curso D'água	Rio Tamanduá	Timbó Grande
17	MLI 1044	26°30'0,945"S 50°41'55,625"O	N 7068878,126 E 530016,195	Foz	Linha Seca e Reta	Linha Seca e Reta	Irineópolis
18	MLD 6030	26°27'11,046"S 50°40'29,580"O	N 7074099,161 E 532411,212	Marco de Limite	Linha Seca e Reta	Linha Seca e Reta	Irineópolis
19	MLD 6029	26°24'49,172"S 50°39'17,732"O	N 7078458,634 E 534412,536	Foz	Linha Seca e Reta	Linha Seca e Reta	Irineópolis
20	MLF 3040	26°22'37,884"S 50°38'0,128"O	N 7082491,670 E 536573,776	Nascente	Curso D'água	Rio Preto	Irineópolis

Pág. 146 de 713 - Documento assinado digitalmente. Para conferência, acesse o site https://portal.sgpe.sea.sc.gov.br/portal-externo e informe o processo SEPLAN 00000395/2026 e o código 662JCM1T.

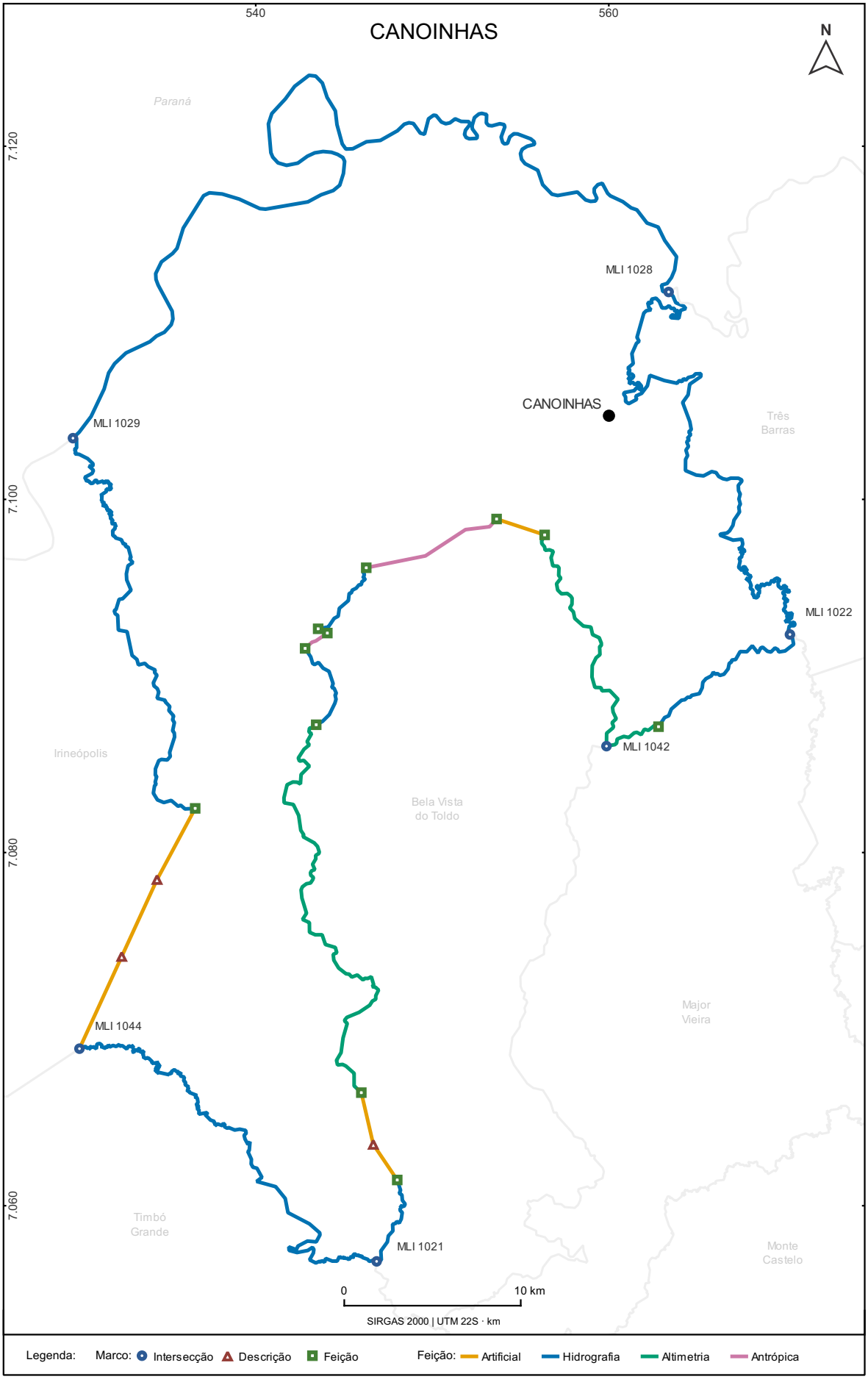

Secretaria de Estado do Planejamento | Diretoria de Inteligência Territorial | 2026

Pág. 147 de 713 - Documento assinado digitalmente. Para conferência, acesse o site https://portal.sgpe.sea.sc.gov.br/portal-externo e informe o processo SEPLAN 00000395/2026 e o código 662JCM1T.

CAPÃO ALTO

Nº	Marco	Lat. / Long.	UTM (N / E)	Feição Marco	Feição Trecho	Trecho	Confrontante
1	MLI 1189	27°49'58,514"S 50°36'18,188"O	N 6921243,051 E 538892,169	Foz	Curso D'água	Arroio Capão Bonito	Lages
2	MLD 6333	27°51'35,602"S 50°33'32,937"O	N 6918240,220 E 543401,735	Foz	Curso D'água	Arroio Passo do Boi	Lages
3	MLF 3266	27°52'10,067"S 50°32'35,838"O	N 6917173,982 E 544959,318	Foz	Linha Seca e Reta	Linha Seca e Reta	Lages
4	MLF 3267	27°52'25,926"S 50°32'2,030"O	N 6916682,494 E 545881,945	Curso D'água	Curso D'água	Lajeado Valdomiro	Lages
5	MLF 3312	27°52'23,429"S 50°30'59,447"O	N 6916752,691 E 547593,514	Foz	Linha Seca e Reta	Linha Seca e Reta	Lages
6	MLF 3268	27°51'45,995"S 50°28'43,996"O	N 6917889,414 E 551302,237	Foz	Curso D'água	Rio das Caveiras	Lages
7	MLF 3298	27°52'47,781"S 50°22'53,336"O	N 6915943,590 E 560882,168	Curso D'água	Divisor de Águas	Entre o lajeado dos Negros, Córregos dos Negros, Passa Dois, Terésio e dos Dez, de um lado, e Lajeado Arvoredo e Ribeirão da Cachoeirinha do outro	Lages
8	MLD 6380	27°54'46,808"S 50°21'54,844"O	N 6912272,780 E 562462,531	Cota Altimétrica	Divisor de Águas	Entre o lajeado dos Negros, Córregos dos Negros, Passa Dois, Terésio e dos Dez, de um lado, e Lajeado Arvoredo e Ribeirão da Cachoeirinha do outro (977,28 m)	Lages
9	MLD 6381	27°55'54,728"S 50°22'2,765"O	N 6910183,895 E 562235,210	Cota Altimétrica	Divisor de Águas	Entre o lajeado dos Negros, Córregos dos Negros, Passa Dois, Terésio e dos Dez, de um lado, e Lajeado Arvoredo e Ribeirão da Cachoeirinha do outro (1034,80 m)	Lages
10	MLD 6382	27°58'48,560"S 50°24'5,220"O	N 6904851,659 E 558862,323	Cota Altimétrica	Divisor de Águas	Entre o lajeado dos Negros, Córregos dos Negros, Passa Dois, Terésio e dos Dez, de um lado, e Lajeado Arvoredo e Ribeirão da Cachoeirinha do outro (1156,10 m)	Lages
11	MLD 6383	27°59'36,689"S 50°23'40,688"O	N 6903367,319 E 559525,132	Cota Altimétrica	Divisor de Águas	Entre o Lajeado dos Negros, Córregos dos Negros, Passa Dois, Terésio e dos Dez, de um lado, e Lajeado Arvoredo e Ribeirão da Cachoeirinha do outro (1133,90 m)	Lages
12	MLD 6384	28°0'16,246"S 50°22'45,998"O	N 6902142,575 E 561012,767	Cota Altimétrica	Divisor de Águas	Entre o Lajeado dos Negros, Córregos dos Negros, Passa Dois, Terésio e dos Dez, de um lado, e Lajeado Arvoredo e Ribeirão da Cachoeirinha do outro (1173,60 m)	Lages
13	MLF 3529	28°3'59,953"S 50°26'5,511"O	N 6895285,163 E 555531,853	Ferrovia	Ferrovia	Ferrovia	Lages
14	MLF 3309	28°5'3,991"S 50°27'45,958"O	N 6893327,011 E 552781,399	Ferrovia	Linha Seca e Reta	Linha Seca e Reta	Lages

Pág. 148 de 713 - Documento assinado digitalmente. Para conferência, acesse o site https://portal.sgpe.sea.sc.gov.br/portal-externo e informe o processo SEPLAN 00000395/2026 e o código 662JCM1T.

Nº	Marco	Lat. / Long.	UTM (N / E)	Feição Marco	Feição Trecho	Trecho	Confrontante
15	MLF 3274	28°4'49,967"S 50°27'54,531"O	N 6893759,596 E 552549,311	Torre de Estação Repetidora	Divisor de Águas	Entre o Lajeado da Moça, rio Limitão e Lajeado das Carretas, de um lado, e Lajeado Tatetos e Arroio Batelão do outro,	Lages
16	MLD 6726	28°6'47,556"S 50°30'1,657"O	N 6890155,875 E 549064,921	Cota Altimétrica	Divisor de Águas	Entre o Lajeado da Moça, Rio Limitão e Lajeado das Carretas, de um lado, e Lajeado Tatetos e Arroio Batelão, do outro (1092,40 m)	Lages
17	MLD 6344	28°7'35,349"S 50°30'48,814"O	N 6888690,414 E 547772,432	Cota Altimétrica	Divisor de Águas	Entre o Lajeado da Moça, Rio Limitão e Lajeado das Carretas, de um lado, e Lajeado Tatetos e Arroio Batelão, do outro (1111,10 m)	Lages
18	MLD 6345	28°9'11,247"S 50°31'21,291"O	N 6885742,956 E 546874,833	Cota Altimétrica	Divisor de Águas	Entre o Lajeado da Moça, Rio Limitão e Lajeado das Carretas, de um lado, e Lajeado Tatetos e Arroio Batelão, do outro (1091,60 m)	Lages
19	MLF 3310	28°11'25,156"S 50°30'34,322"O	N 6881617,156 E 548139,200	Foz	Curso D'água	Rio Pelotinhas e lajeado Tatetos	Lages
20	MLI 1187	28°16'3,022"S 50°41'49,280"O	N 6873126,819 E 529715,730	Foz	Curso D'água	Rio Pelotas	Rio Grande do Sul
21	MLI 1175	28°2'21,233"S 50°52'34,197"O	N 6898445,568 E 512171,282	Foz	Curso D'água	Rio Vacas Gordas	Campo Belo do Sul
22	MLD 6369	27°58'22,370"S 50°38'26,481"O	N 6905749,804 E 535337,323	Foz	Curso D'água	Arroio Carajé	Campo Belo do Sul
23	MLD 6370	27°56'56,657"S 50°37'42,552"O	N 6908383,707 E 536545,422	Foz	Curso D'água	Lajeado da Divisa	Campo Belo do Sul
24	MLF 3299	27°55'10,640"S 50°38'29,904"O	N 6911649,799 E 535261,089	Cota Altimétrica	Linha Seca e Reta	Linha Seca e Reta (1029,30 m)	Campo Belo do Sul
25	MLF 3300	27°55'17,163"S 50°38'37,530"O	N 6911449,708 E 535052,068	Nascente	Curso D'água	Lajeado do Ratão	Campo Belo do Sul

Pág. 149 de 713 - Documento assinado digitalmente. Para conferência, acesse o site https://portal.sgpe.sea.sc.gov.br/portal-externo e informe o processo SEPLAN 00000395/2026 e o código 662JCM1T.

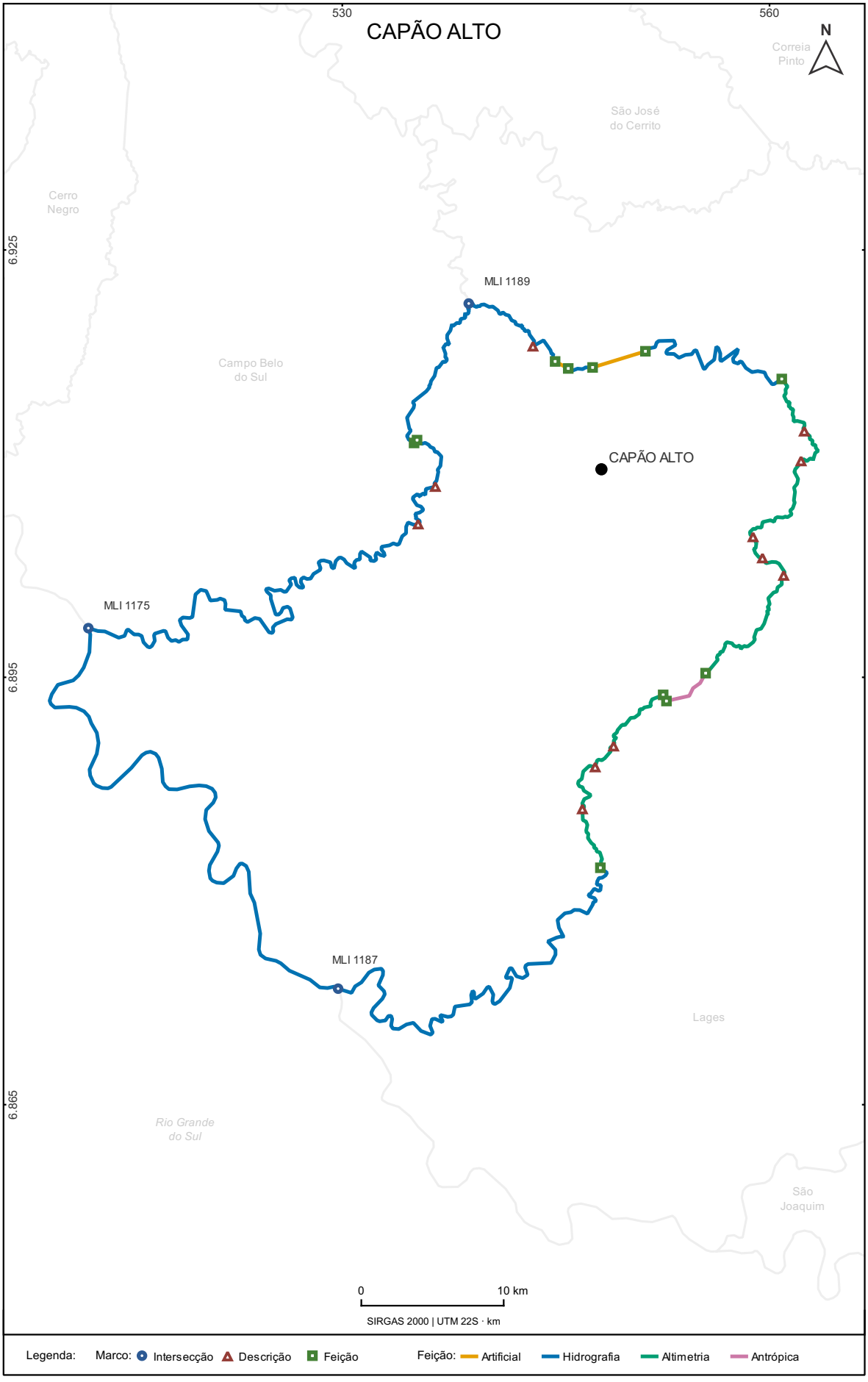

Secretaria de Estado do Planejamento | Diretoria de Inteligência Territorial | 2026

Pág. 150 de 713 - Documento assinado digitalmente. Para conferência, acesse o site https://portal.sgpe.sea.sc.gov.br/portal-externo e informe o processo SEPLAN 00000395/2026 e o código 662JCM1T.

CAPINZAL

Nº	Marco	Lat. / Long.	UTM (N / E)	Feição Marco	Feição Trecho	Trecho	Confrontante
1	MLI 1507	27°21'24,147"S 51°43'47,029"O	N 6973843,898 E 427828,386	Foz	Curso D'água	Rio do Peixe	Ouro
2	MLI 1054	27°19'57,136"S 51°35'31,948"O	N 6976593,243 E 441417,213	Foz	Curso D'água	Afluente do rio do Peixe	Campos Novos
3	MLF 3073	27°19'41,027"S 51°34'47,958"O	N 6977094,587 E 442623,703	Nascente	Divisor de Águas	Entre os rios Pardo, Leão e Lajeado Galdina, de um lado e, Arroio Capinzal e Lajeado Residência do outro	Campos Novos
4	MLF 3072	27°22'17,739"S 51°32'0,509"O	N 6972293,284 E 447245,838	Marco de Limite	Rodovia Municipal	Rodovia Municipal	Campos Novos
5	MLD 6062	27°22'37,358"S 51°31'57,635"O	N 6971689,967 E 447327,362	Marco de Limite	Rodovia Municipal	Rodovia Municipal	Campos Novos
6	MLF 3071	27°23'0,236"S 51°33'12,482"O	N 6970977,064 E 445274,616	Marco de Limite	Linha Seca e Reta	Linha Seca e Reta	Campos Novos
7	MLI 1053	27°23'57,589"S 51°33'11,699"O	N 6969212,467 E 445303,952	Curso D'água	Linha Seca e Reta	Linha Seca e Reta	Zortéa
8	MLF 3089	27°25'47,325"S 51°33'10,201"O	N 6965836,173 E 445360,084	Foz	Curso D'água	Lajeado Barra Grande ou das Contas	Zortéa
9	MLI 1065	27°29'20,375"S 51°37'55,158"O	N 6959243,469 E 437569,910	Foz	Curso D'água	Divisa Interestadual	Rio Grande do Sul
10	MLI 1523	27°28'49,322"S 51°42'4,411"O	N 6960162,226 E 430724,874	Foz	Curso D'água	Lajeado Leãozinho	Piratuba
11	MLF 3918	27°25'56,062"S 51°41'11,966"O	N 6965501,431 E 432134,637	Nascente	Linha Seca e Reta	Linha Seca e Reta	Piratuba
12	MLF 3917	27°25'34,855"S 51°42'13,763"O	N 6966144,481 E 430434,335	Cota Altimétrica	Curso D'água	Lajeado Lajeadinho (700,77 m)	Piratuba
13	MLD 7139	27°24'42,411"S 51°42'44,887"O	N 6967753,286 E 429570,531	Foz	Curso D'água	Lajeado Chico Pedro	Piratuba
14	MLI 1505	27°23'31,481"S 51°43'58,360"O	N 6969924,063 E 427540,127	Foz	Curso D'água	Rio do Peixe	Ipira

Pág. 151 de 713 - Documento assinado digitalmente. Para conferência, acesse o site https://portal.sgpe.sea.sc.gov.br/portal-externo e informe o processo SEPLAN 00000395/2026 e o código 662JCM1T.

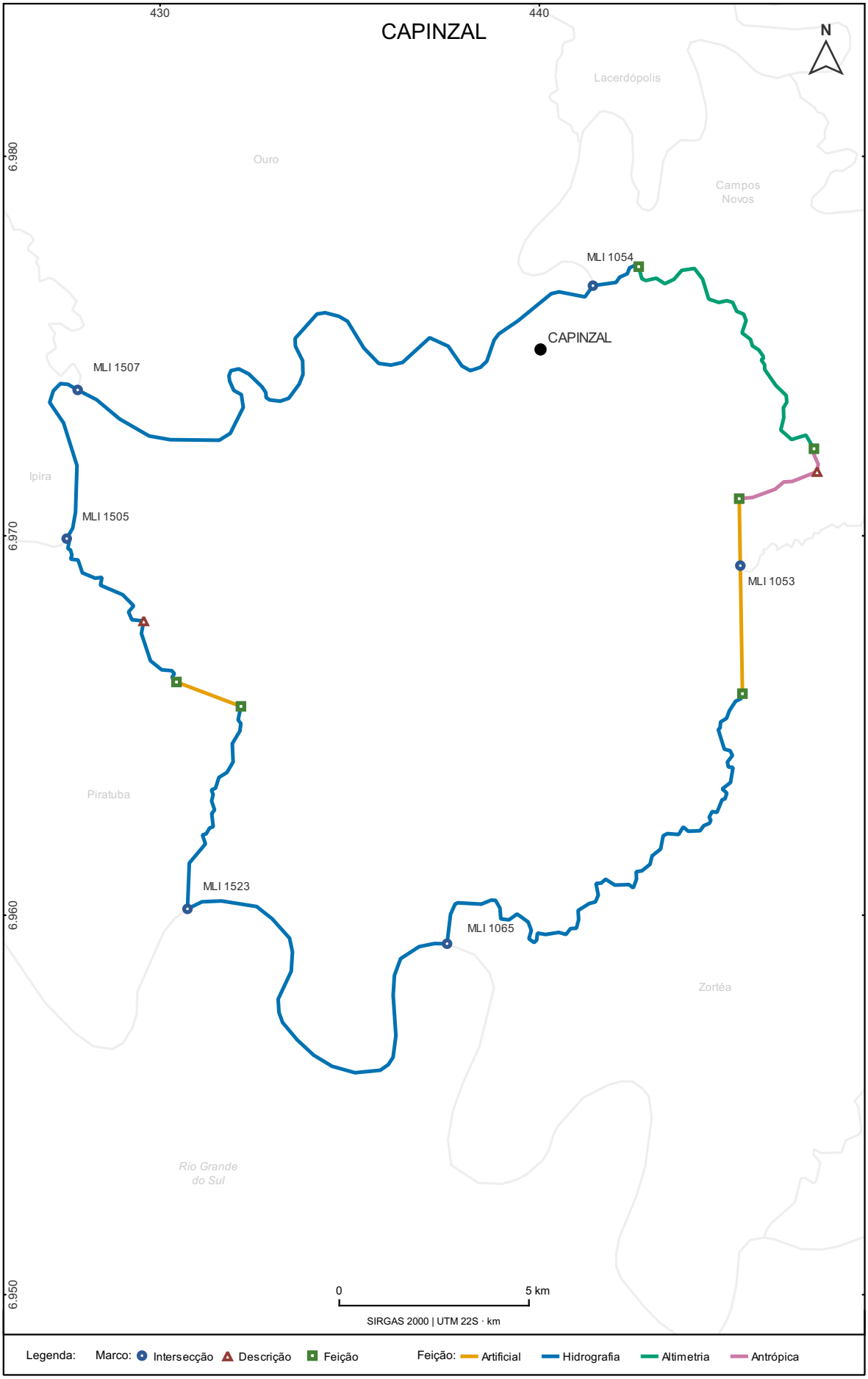

Secretaria de Estado do Planejamento | Diretoria de Inteligência Territorial | 2026

Pág. 152 de 713 - Documento assinado digitalmente. Para conferência, acesse o site https://portal.sgpe.sea.sc.gov.br/portal-externo e informe o processo SEPLAN 00000395/2026 e o código 662JCM1T.

CAPIVARI DE BAIXO

Nº	Marco	Lat. / Long.	UTM (N / E)	Feição Marco	Feição Trecho	Trecho	Confrontante
1	MLI 1208	28°22'59,397"S 48°56'16,501"O	N 6858622,334 E 702051,581	Nascente	Curso D'água	Córrego Estiva dos Pregos	Pescaria Brava
2	MLI 1203	28°28'2,699"S 48°54'49,385"O	N 6849244,648 E 704261,381	Curso D'água	Curso D'água	Córrego Estiva dos Pregos	Laguna
3	MLD 6404	28°31'26,446"S 48°53'45,747"O	N 6842942,203 E 705882,574	Curso D'água	Curso D'água	Rio dos Patos	Laguna
4	MLI 1201	28°30'47,485"S 48°55'21,648"O	N 6844187,043 E 703295,950	Foz	Curso D'água	Rio Tubarão das Conchas	Tubarão
5	MLD 6407	28°27'45,870"S 48°58'52,871"O	N 6849875,838 E 697646,613	Foz	Curso D'água	Rio Capivari	Tubarão
6	MLI 1205	28°25'19,073"S 48°58'44,558"O	N 6854390,952 E 697948,707	Foz	Linha Seca e Reta	Linha Seca e Reta	Gravatal
7	MLD 6419	28°23'47,119"S 48°57'4,355"O	N 6857175,485 E 700723,820	Marco de Limite	Linha Seca e Reta	Linha Seca e Reta	Gravatal

Pág. 153 de 713 - Documento assinado digitalmente. Para conferência, acesse o site https://portal.sgpe.sea.sc.gov.br/portal-externo e informe o processo SEPLAN 00000395/2026 e o código 662JCM1T.

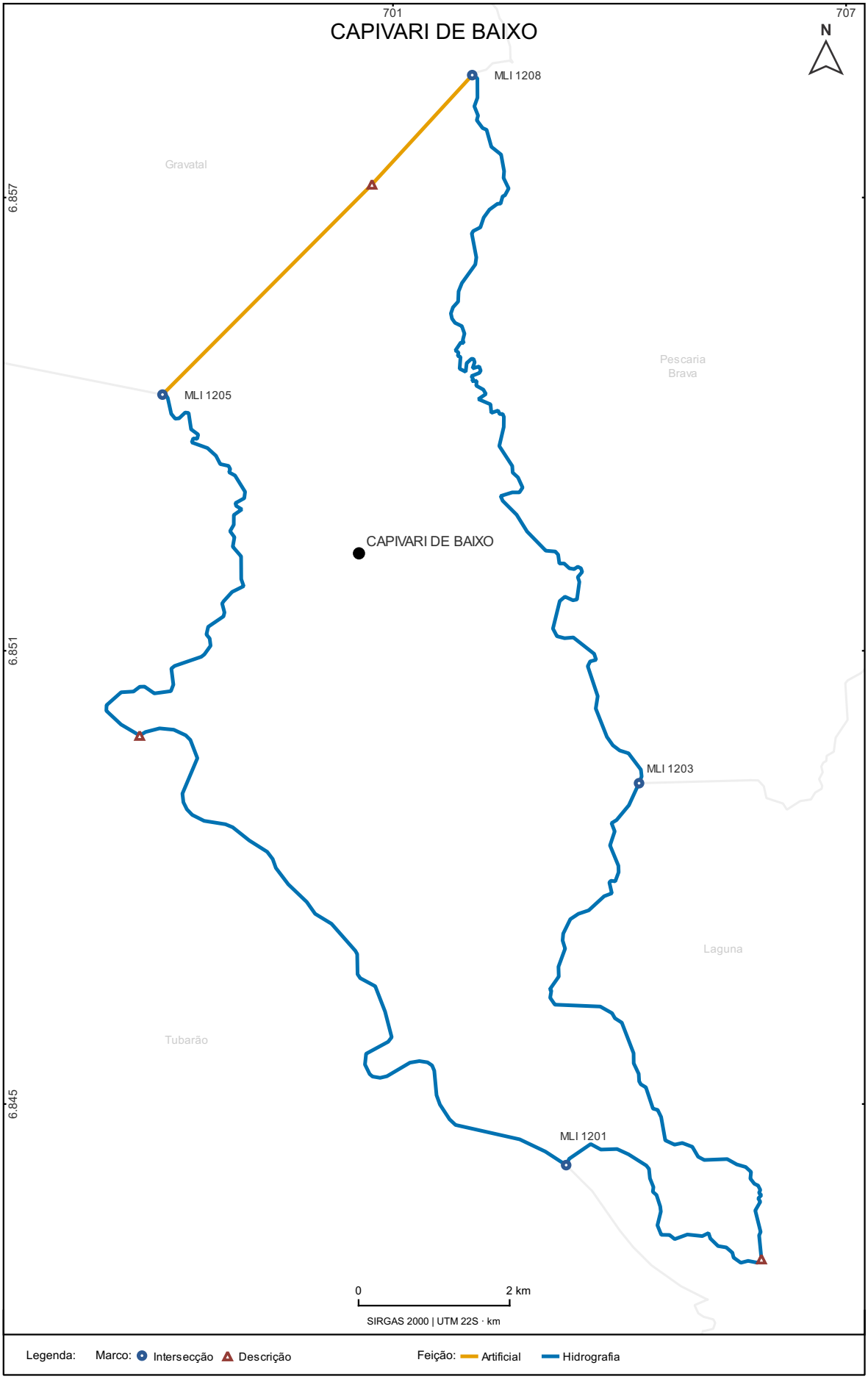

Secretaria de Estado do Planejamento | Diretoria de Inteligência Territorial | 2026

Pág. 154 de 713 - Documento assinado digitalmente. Para conferência, acesse o site https://portal.sgpe.sea.sc.gov.br/portal-externo e informe o processo SEPLAN 00000395/2026 e o código 662JCM1T.

CATANDUVAS

Nº	Marco	Lat. / Long.	UTM (N / E)	Feição Marco	Feição Trecho	Trecho	Confrontante
1	MLI 1534	26°56'35,376"S 51°38'0,787"O	N 7019702,743 E 437109,701	Nascente	Curso D'água	Arroio Santa Rita	Água Doce
2	MLF 3960	26°58'43,700"S 51°37'45,215"O	N 7015756,689 E 437558,730	Foz	Linha Seca e Reta	Linha Seca e Reta	Água Doce
3	MLF 3959	26°58'45,727"S 51°36'33,227"O	N 7015704,050 E 439543,458	Nascente	Divisor de Águas	Entre os rios Estreito e Jacutinga	Água Doce
4	MLD 7202	26°59'35,809"S 51°36'59,320"O	N 7014159,667 E 438831,698	Cota Altimétrica	Divisor de Águas	Entre os rios Estreito e Jacutinga (1088,40 m)	Água Doce
5	MLD 7204	27°0'16,484"S 51°36'54,430"O	N 7012908,849 E 438972,589	Cota Altimétrica	Divisor de Águas	Entre os rios Estreito e Jacutinga (1084,70 m)	Água Doce
6	MLD 7203	27°1'41,645"S 51°37'5,564"O	N 7010287,159 E 438678,570	Cota Altimétrica	Divisor de Águas	Entre os rios Estreito e Jacutinga (1058,00 m)	Água Doce
7	MLI 1530	27°2'26,102"S 51°37'5,976"O	N 7008919,263 E 438673,940	Cota Altimétrica	Divisor de Águas	Entre o Lajeado Catanduvas, de um lado, e o rio do Tigre, Lajeados Espraiado e Xaxim, do outro (1059,50 m)	Joaçaba
8	MLD 7180	27°2'32,518"S 51°37'22,386"O	N 7008719,633 E 438222,796	Cota Altimétrica	Divisor de Águas	Entre o Lajeado Catanduvas, de um lado, e o rio do Tigre, Lajeados Espraiado e Xaxim, do outro (1054,30 m)	Joaçaba
9	MLD 7181	27°3'21,226"S 51°37'28,744"O	N 7007220,136 E 438055,063	Cota Altimétrica	Divisor de Águas	Entre o Lajeado Catanduvas, de um lado, e o rio do Tigre, Lajeados Espraiado e Xaxim, do outro (1089,20 m)	Joaçaba
10	MLD 7177	27°4'14,503"S 51°38'4,351"O	N 7005576,009 E 437082,448	Cota Altimétrica	Divisor de Águas	Entre o Lajeado Catanduvas, de um lado, e o rio do Tigre, Lajeados Espraiado e Xaxim, do outro (994,41 m)	Joaçaba
11	MLD 7178	27°5'7,683"S 51°38'37,162"O	N 7003935,181 E 436187,098	Cota Altimétrica	Divisor de Águas	Entre o Lajeado Catanduvas, de um lado, e o rio do Tigre, Lajeados Espraiado e Xaxim, do outro (979,54 m)	Joaçaba
12	MLD 7179	27°5'47,329"S 51°38'52,639"O	N 7002713,170 E 435767,132	Cota Altimétrica	Divisor de Águas	Entre o Lajeado Catanduvas, de um lado, e o rio do Tigre, Lajeados Espraiado e Xaxim, do outro (1012,20 m)	Joaçaba
13	MLI 1512	27°7'2,682"S 51°40'28,216"O	N 7000380,850 E 433147,653	Cota Altimétrica	Linha Seca e Reta	Linha Seca e Reta (998,11 m)	Jaborá
14	MLF 3874	27°6'54,280"S 51°40'48,727"O	N 7000636,323 E 432581,525	Nascente	Curso D'água	Lajeado Silvana ou Vitória	Jaborá
15	MLD 7075	27°5'37,755"S 51°45'32,257"O	N 7002946,206 E 424760,922	Foz	Curso D'água	Rio Jacutinga	Jaborá
16	MLI 1513	27°5'8,971"S 51°49'52,787"O	N 7003786,495 E 417580,472	Foz	Curso D'água	Rio Jacutinga	Irani
17	MLF 3883	27°4'32,344"S 51°50'1,301"O	N 7004911,915 E 417338,531	Nascente	Linha Seca e Reta	Linha Seca e Reta	Irani
18	MLF 3882	27°3'58,764"S 51°49'51,118"O	N 7005946,982 E 417612,170	Foz	Curso D'água	Córrego Lorenzatto	Irani

Pág. 155 de 713 - Documento assinado digitalmente. Para conferência, acesse o site https://portal.sgpe.sea.sc.gov.br/portal-externo e informe o processo SEPLAN 00000395/2026 e o código 662JCM1T.

Nº	Marco	Lat. / Long.	UTM (N / E)	Feição Marco	Feição Trecho	Trecho	Confrontante
19	MLD 7073	27°2'53,993"S 51°48'37,092"O	N 7007953,168 E 419638,424	Nascente	Curso D'água	Rio Pingador	Irani
20	MLI 1508	27°2'25,617"S 51°48'8,380"O	N 7008831,324 E 420423,850	Foz	Curso D'água	Rio Pingador	Vargem Bonita
21	MLF 3947	27°3'5,307"S 51°47'11,789"O	N 7007619,950 E 421990,659	Foz	Linha Seca e Reta	Linha Seca e Reta	Vargem Bonita
22	MLF 3948	27°3'0,763"S 51°45'59,446"O	N 7007772,038 E 423982,766	Foz	Curso D'água	Rio Tunal	Vargem Bonita
23	MLD 7176	27°2'36,338"S 51°44'51,409"O	N 7008534,828 E 425852,643	Foz	Curso D'água	Afluente do rio Tunal	Vargem Bonita
24	MLF 3949	27°1'25,782"S 51°43'7,045"O	N 7010722,411 E 428715,556	Nascente	Linha Seca e Reta	Linha Seca e Reta	Vargem Bonita
25	MLF 3946	27°0'14,687"S 51°42'3,079"O	N 7012919,775 E 430465,996	Nascente	Curso D'água	Afluente do ribeirão Três Galhos	Vargem Bonita
26	MLD 7175	27°0'28,923"S 51°41'2,515"O	N 7012490,926 E 432137,524	Foz	Curso D'água	Ribeirão Três Galhos	Vargem Bonita
27	MLF 3945	26°57'25,541"S 51°40'51,885"O	N 7018134,768 E 432400,045	Nascente	Divisor de Águas	Entre os rios Irani e Jacutinga	Vargem Bonita
28	MLD 7172	26°57'29,353"S 51°40'9,317"O	N 7018023,753 E 433574,299	Cota Altimétrica	Divisor de Águas	Entre os rios Irani e Jacutinga (1268,20 m)	Vargem Bonita
29	MLD 7173	26°57'4,307"S 51°39'28,003"O	N 7018800,305 E 434709,361	Cota Altimétrica	Divisor de Águas	Entre os rios Irani e Jacutinga (1255,80 m)	Vargem Bonita
30	MLD 7174	26°56'44,875"S 51°38'59,038"O	N 7019402,310 E 435504,946	Cota Altimétrica	Divisor de Águas	Entre os rios Irani e Jacutinga (1293,40 m)	Vargem Bonita
31	MLD 7171	26°56'38,867"S 51°38'14,062"O	N 7019593,471 E 436744,188	Cota Altimétrica	Divisor de Águas	Entre os rios Irani e Jacutinga (1260,20 m)	Vargem Bonita

Pág. 156 de 713 - Documento assinado digitalmente. Para conferência, acesse o site https://portal.sgpe.sea.sc.gov.br/portal-externo e informe o processo SEPLAN 00000395/2026 e o código 662JCM1T.

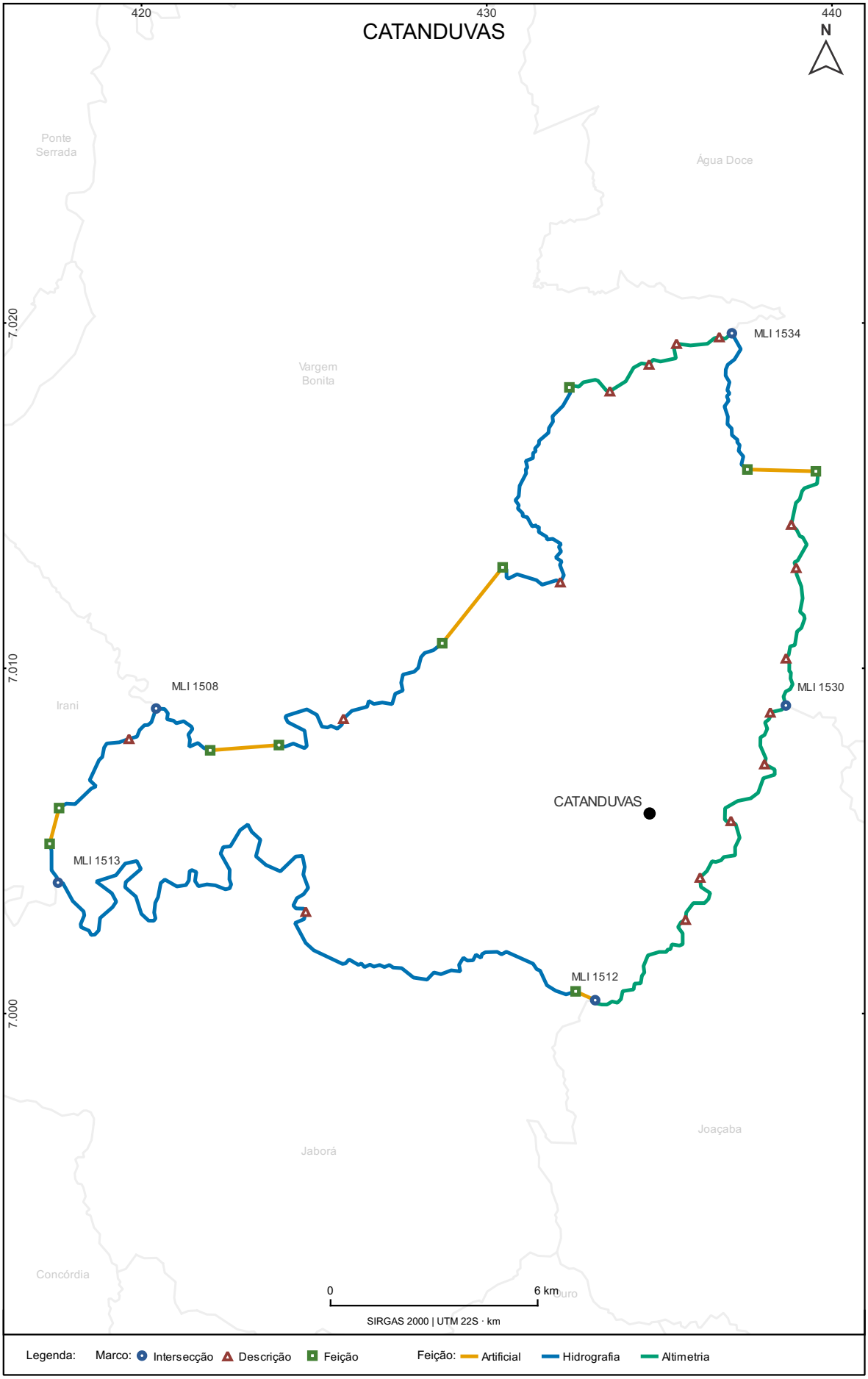

Secretaria de Estado do Planejamento | Diretoria de Inteligência Territorial | 2026

Pág. 157 de 713 - Documento assinado digitalmente. Para conferência, acesse o site https://portal.sgpe.sea.sc.gov.br/portal-externo e informe o processo SEPLAN 00000395/2026 e o código 662JCM1T.

CAXAMBU DO SUL

Nº	Marco	Lat. / Long.	UTM (N / E)	Feição Marco	Feição Trecho	Trecho	Confrontante
1	MLI 1499	27°8'23,420"S 52°59'30,527"O	N 6996510,602 E 302603,547	Foz	Curso D'água	Arroio Bonito	Águas de Chapecó
2	MLI 1476	27°5'10,207"S 52°53'54,252"O	N 7002600,528 E 311773,031	Marco de Limite	Curso D'água	Arroio Bonito	Planalto Alegre
3	MLD 7063	27°5'7,937"S 52°53'35,218"O	N 7002678,319 E 312296,315	Foz	Curso D'água	Afluente da sua margem esquerda do Arroio Bonito	Planalto Alegre
4	MLF 3862	27°5'8,208"S 52°53'26,170"O	N 7002673,697 E 312545,685	Nascente	Linha Seca e Reta	Linha Seca e Reta	Planalto Alegre
5	MLF 3861	27°5'52,077"S 52°51'51,610"O	N 7001362,444 E 315170,598	Foz	Curso D'água	Arroio Lambedor	Planalto Alegre
6	MLI 1497	27°6'45,154"S 52°51'7,041"O	N 6999747,075 E 316422,292	Foz	Curso D'água	Rio Lambedor	Guatambú
7	MLI 1500	27°10'10,809"S 52°51'11,939"O	N 6993415,741 E 316380,837	Foz	Curso D'água	Rio Uruguai	Rio Grande do Sul

Pág. 158 de 713 - Documento assinado digitalmente. Para conferência, acesse o site https://portal.sgpe.sea.sc.gov.br/portal-externo e informe o processo SEPLAN 00000395/2026 e o código 662JCM1T.

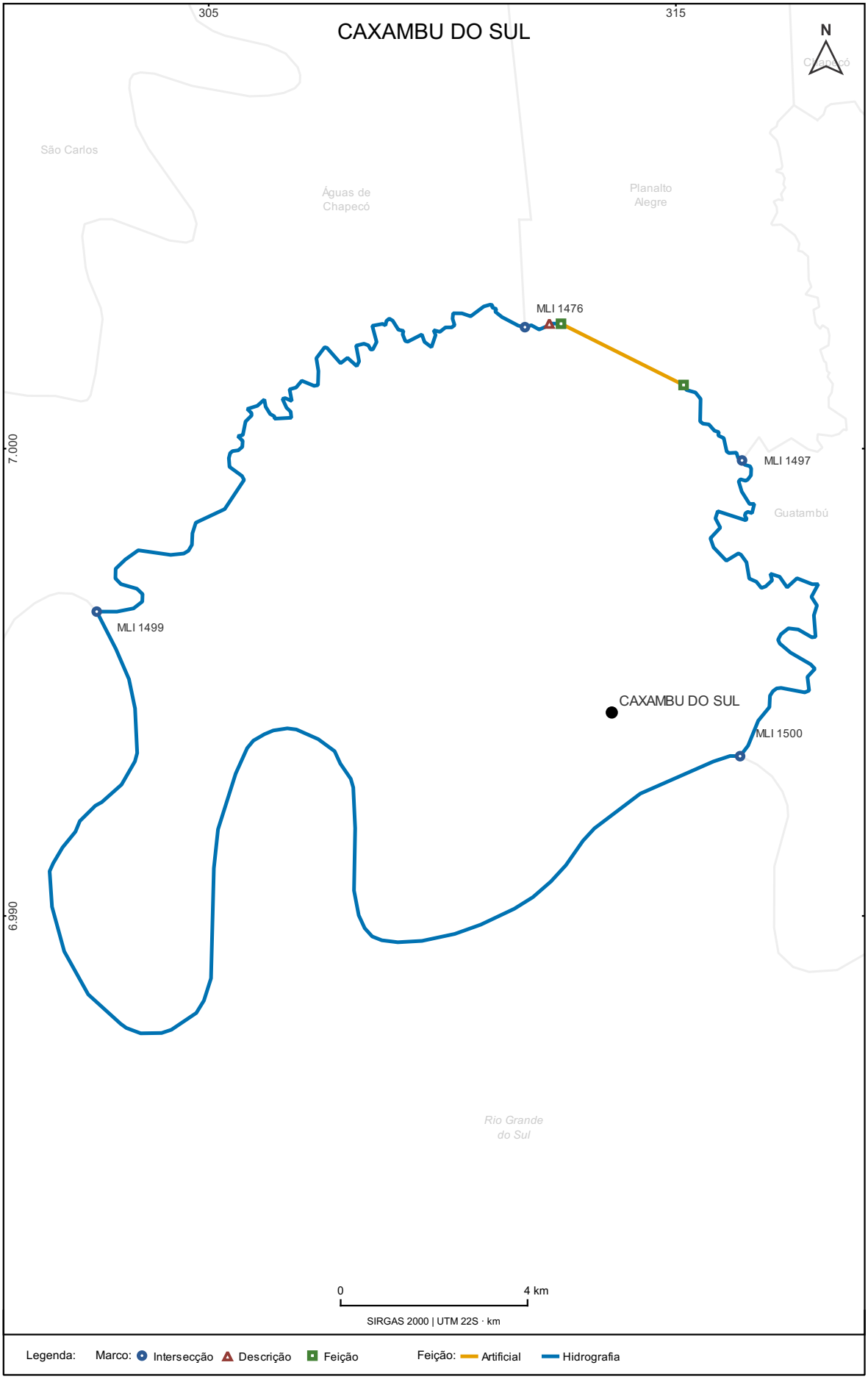

Secretaria de Estado do Planejamento | Diretoria de Inteligência Territorial | 2026

Pág. 159 de 713 - Documento assinado digitalmente. Para conferência, acesse o site https://portal.sgpe.sea.sc.gov.br/portal-externo e informe o processo SEPLAN 00000395/2026 e o código 662JCM1T.

CELSO RAMOS

Nº	Marco	Lat. / Long.	UTM (N / E)	Feição Marco	Feição Trecho	Trecho	Confrontante
1	MLI 1051	27°36'26,829"S 51°27'27,739"O	N 6946197,300 E 454834,960	Confluência	Curso D'água	Rio Canoas	Campos Novos
2	MLI 1050	27°37'7,307"S 51°12'54,879"O	N 6945016,923 E 478762,596	Foz	Curso D'água	Arroio dos Antunes	Anita Garibaldi
3	MLD 6068	27°39'27,997"S 51°11'37,532"O	N 6940691,502 E 480889,257	Foz	Curso D'água	Arroio dos Antunes	Anita Garibaldi
4	MLF 3088	27°41'46,146"S 51°12'50,087"O	N 6936437,434 E 478908,809	Nascente	Linha Seca e Reta	Linha Seca e Reta	Anita Garibaldi
5	MLF 3092	27°43'24,255"S 51°13'19,437"O	N 6933417,213 E 478110,395	Nascente	Curso D'água	Lajeado dos Varelas	Anita Garibaldi
6	MLI 1064	27°44'6,727"S 51°16'23,378"O	N 6932100,233 E 473076,741	Foz	Curso D'água	Rio Uruguai	Rio Grande do Sul

Pág. 160 de 713 - Documento assinado digitalmente. Para conferência, acesse o site https://portal.sgpe.sea.sc.gov.br/portal-externo e informe o processo SEPLAN 00000395/2026 e o código 662JCM1T.

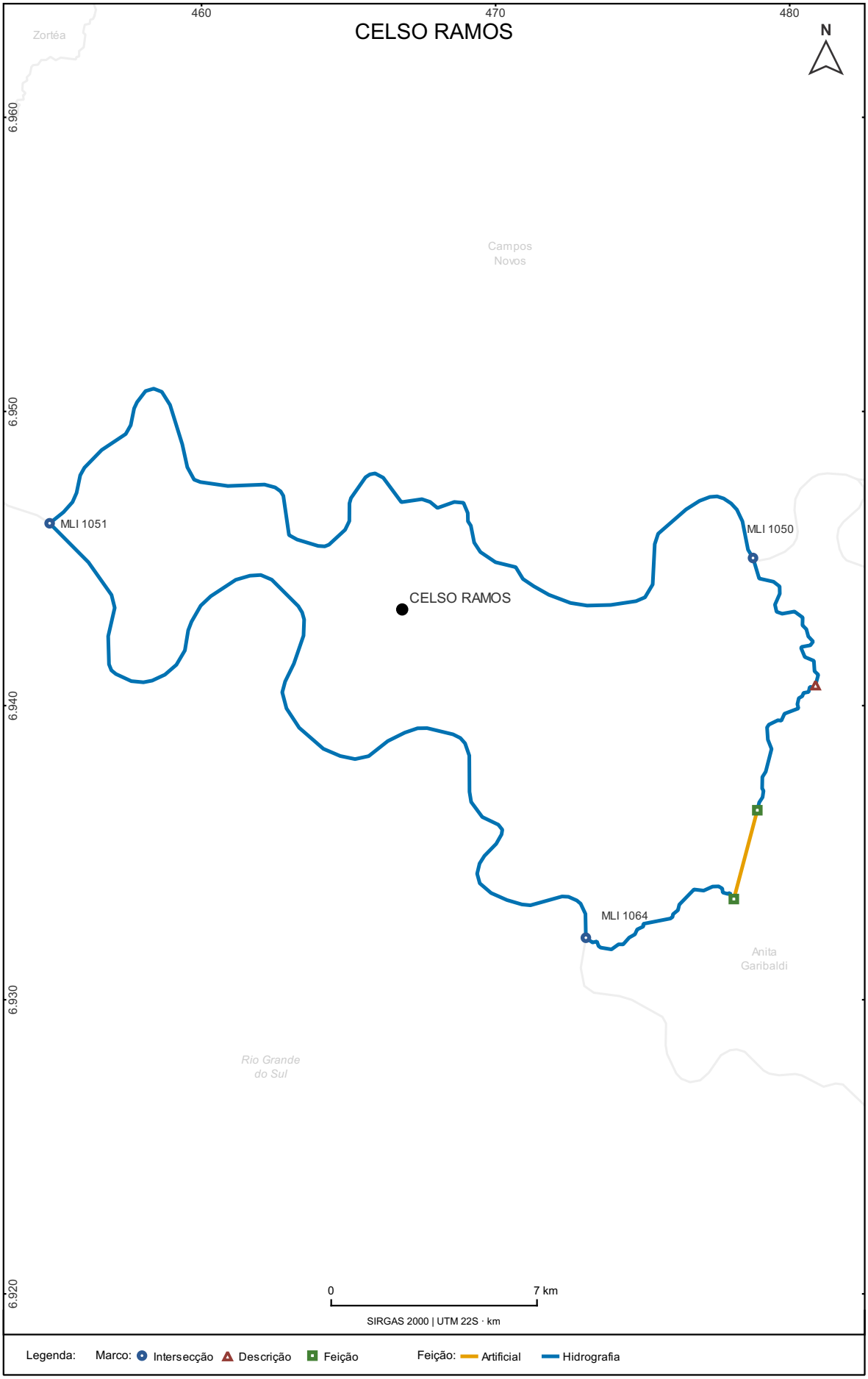

Secretaria de Estado do Planejamento | Diretoria de Inteligência Territorial | 2026

Pág. 161 de 713 - Documento assinado digitalmente. Para conferência, acesse o site https://portal.sgpe.sea.sc.gov.br/portal-externo e informe o processo SEPLAN 00000395/2026 e o código 662JCM1T.

CERRO NEGRO

Nº	Marco	Lat. / Long.	UTM (N / E)	Feição Marco	Feição Trecho	Trecho	Confrontante
1	MLI 1062	27°34'42,805"S 50°56'9,733"O	N 6949479,988 E 506313,299	Foz	Curso D'água	Lajeado Aterrado Grande	São José do Cerrito
2	MLI 1181	27°36'8,082"S 50°52'29,874"O	N 6946851,468 E 512338,596	Foz	Curso D'água	Lajeado Aterrado Grande	Campo Belo do Sul
3	MLF 3303	27°42'1,231"S 50°50'55,176"O	N 6935982,400 E 514921,109	Nascente	Linha Seca e Reta	Linha Seca e Reta	Campo Belo do Sul
4	MLF 3302	27°44'7,281"S 50°51'4,125"O	N 6932104,188 E 514671,326	Cota Altimétrica	Divisor de Águas	Entre o Lajeado do Tigre e rio dos Portões, de um lado, e Lajeado Bebe Ovo ou dos Bonecos e Arroio Fundo Grande do outro (1008,10 m)	Campo Belo do Sul
5	MLD 6375	27°44'36,387"S 50°50'46,014"O	N 6931207,994 E 515166,056	Cota Altimétrica	Divisor de Águas	Entre o Lajeado do Tigre e rio dos Portões, de um lado, e Lajeado Bebe Ovo ou dos Bonecos e Arroio Fundo Grande do outro (1015,40 m)	Campo Belo do Sul
6	MLD 6376	27°45'17,524"S 50°50'31,729"O	N 6929941,715 E 515555,489	Cota Altimétrica	Divisor de Águas	Entre o Lajeado do Tigre e rio dos Portões, de um lado, e Lajeado Bebe Ovo ou dos Bonecos e Arroio Fundo Grande do outro (1017,10 m)	Campo Belo do Sul
7	MLD 6377	27°46'8,656"S 50°51'9,463"O	N 6928369,670 E 514520,704	Cota Altimétrica	Divisor de Águas	Entre o Lajeado do Tigre e rio dos Portões, de um lado, e Lajeado Bebe Ovo ou dos Bonecos e Arroio Fundo Grande do outro (1018,10 m)	Campo Belo do Sul
8	MLD 6378	27°47'15,786"S 50°51'30,486"O	N 6926304,775 E 513942,946	Cota Altimétrica	Divisor de Águas	Entre o Lajeado do Tigre e rio dos Portões, de um lado, e Lajeado Bebe Ovo ou dos Bonecos e Arroio Fundo Grande do outro (1019,10 m)	Campo Belo do Sul
9	MLD 6379	27°48'30,328"S 50°51'41,186"O	N 6924011,434 E 513647,534	Cota Altimétrica	Divisor de Águas	Entre o Lajeado do Tigre e rio dos Portões, de um lado, e Lajeado Bebe Ovo ou dos Bonecos e Arroio Fundo Grande do outro (1021,00 m)	Campo Belo do Sul
10	MLF 3301	27°48'54,544"S 50°51'20,894"O	N 6923265,667 E 514201,850	Nascente	Curso D'água	Lajeado dos Tijolos	Campo Belo do Sul
11	MLI 1176	27°56'50,943"S 50°58'43,416"O	N 6908614,864 E 502092,671	Foz	Curso D'água	Rio Pelotas	Rio Grande do Sul
12	MLI 1185	27°52'3,194"S 51°3'10,746"O	N 6917468,090 E 494784,016	Foz	Curso D'água	Lajeado dos Nicolaus	Anita Garibaldi
13	MLF 3304	27°49'3,318"S 50°56'11,885"O	N 6923002,419 E 506240,688	Cota Altimétrica	Linha Seca e Reta	Linha Seca e Reta (998,24 m)	Anita Garibaldi
14	MLF 3272	27°46'53,795"S 50°57'30,852"O	N 6926988,779 E 504081,674	Foz	Curso D'água	Lajeado Piurras	Anita Garibaldi
15	MLF 3273	27°45'0,012"S 50°57'52,369"O	N 6930490,020 E 503493,856	Nascente	Divisor de Águas	Entre o Lajeado Sutil e rio dos Portões	Anita Garibaldi
16	MLD 6338	27°45'2,476"S 50°57'35,975"O	N 6930414,075 E 503942,590	Cota Altimétrica	Divisor de Águas	Entre o Lajeado Sutil e rio dos Portões (995,42 m)	Anita Garibaldi

Pág. 162 de 713 - Documento assinado digitalmente. Para conferência, acesse o site https://portal.sgpe.sea.sc.gov.br/portal-externo e informe o processo SEPLAN 00000395/2026 e o código 662JCM1T.

Nº	Marco	Lat. / Long.	UTM (N / E)	Feição Marco	Feição Trecho	Trecho	Confrontante
17	MLD 6371	27°45'16,983"S 50°56'52,051"O	N 6929967,260 E 505144,791	Cota Altimétrica	Divisor de Águas	Entre o Lajeado Sutil e rio dos Portões (1012,50 m)	Anita Garibaldi
18	MLF 3305	27°45'15,461"S 50°56'18,702"O	N 6930013,659 E 506057,701	Nascente	Curso D'água	Lajeado dos Dantel	Anita Garibaldi
19	MLD 6347	27°41'37,230"S 50°54'49,893"O	N 6936727,103 E 508493,416	Foz	Curso D'água	Lajeado do Tigre	Anita Garibaldi
20	MLI 1063	27°38'44,614"S 50°57'32,044"O	N 6942040,669 E 504054,098	Foz	Curso D'água	Rio Canoas	Abdon Batista

Pág. 163 de 713 - Documento assinado digitalmente. Para conferência, acesse o site https://portal.sgpe.sea.sc.gov.br/portal-externo e informe o processo SEPLAN 00000395/2026 e o código 662JCM1T.

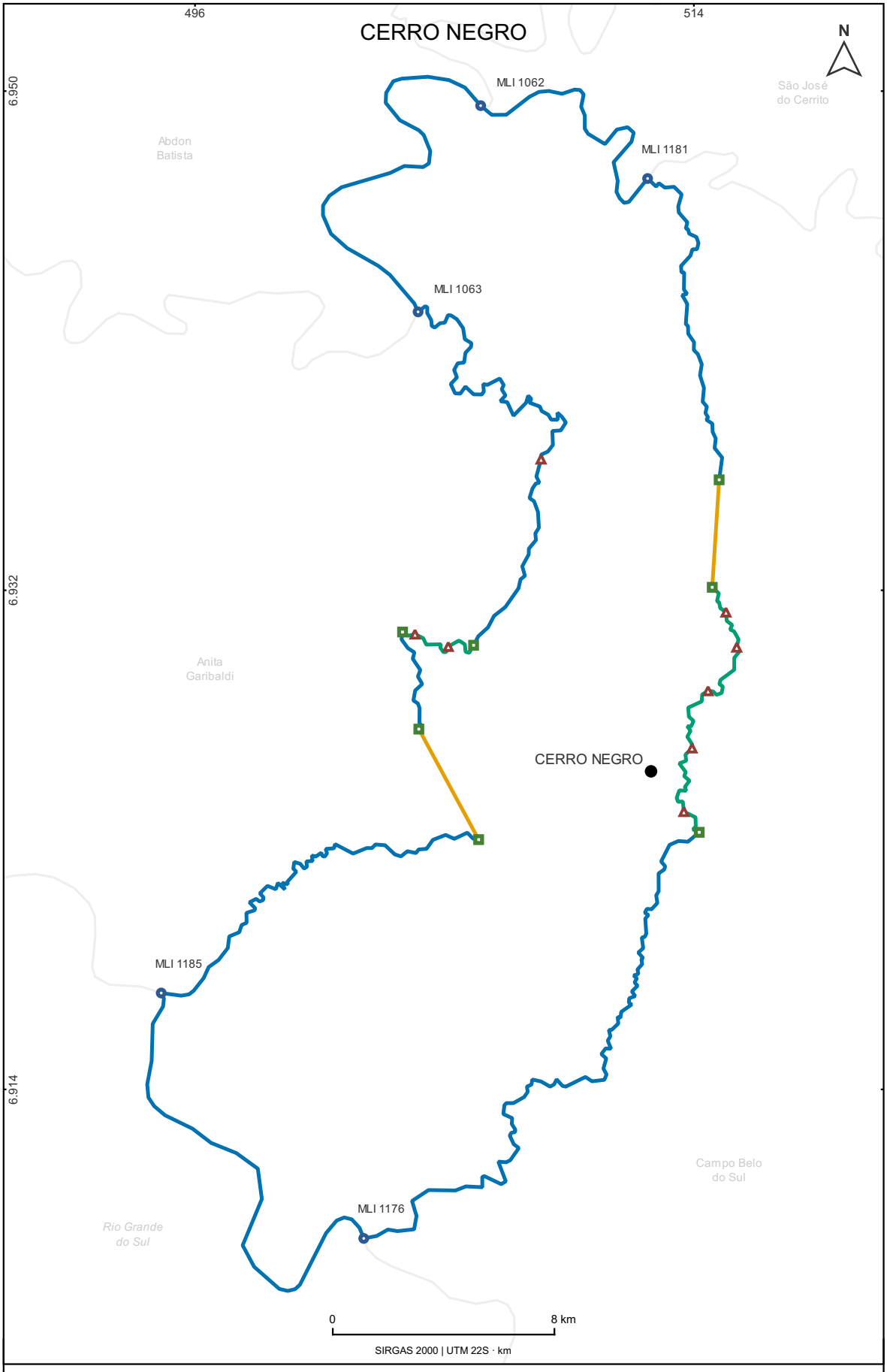

Secretaria de Estado do Planejamento | Diretoria de Inteligência Territorial | 2026

Pág. 164 de 713 - Documento assinado digitalmente. Para conferência, acesse o site https://portal.sgpe.sea.sc.gov.br/portal-externo e informe o processo SEPLAN 00000395/2026 e o código 662JCM1T.

CHAPADÃO DO LAGEADO

Nº	Marco	Lat. / Long.	UTM (N / E)	Feição Marco	Feição Trecho	Trecho	Confrontante
1	MLI 1117	27°34'17,147"S 49°35'29,666"O	N 6949480,044 E 639032,070	Foz	Divisor de Águas	Entre os rios Salto Figueiredo e Três Barras	Ituporanga
2	MLF 3227	27°31'52,029"S 49°34'7,451"O	N 6953920,103 E 641338,359	Nascente	Curso D'água	Lajeado Bueiro Fundo	Ituporanga
3	MLD 6278	27°30'42,320"S 49°32'46,973"O	N 6956039,644 E 643571,351	Foz	Curso D'água	Represa do rio Itajaí do Sul	Ituporanga
4	MLI 1131	27°33'56,796"S 49°28'22,534"O	N 6949967,431 E 650753,587	Foz	Curso D'água	rio do Meio	Alfredo Wagner
5	MLI 1133	27°36'2,607"S 49°30'23,826"O	N 6946136,167 E 647380,300	Foz	Curso D'água	rio do Meio	Bom Retiro
6	MLD 6211	27°38'21,141"S 49°34'56,264"O	N 6941960,793 E 639861,967	Foz	Curso D'água	Rio Tabuinhas	Bom Retiro
7	MLF 3218	27°38'41,507"S 49°35'25,872"O	N 6941343,330 E 639043,357	Nascente	Divisor de Águas	Entre o rio do Tanque, de um lado, e os rio do Meio, Figueiredo e Tabuinhas, do outro	Bom Retiro
8	MLD 6239	27°38'48,058"S 49°35'47,866"O	N 6941148,584 E 638438,307	Cota Altimétrica	Divisor de Águas	Entre o rio do Tanque, de um lado, e os rio do Meio, Figueiredo e Tabuinhas, do outro (814,47 m)	Bom Retiro
9	MLD 6241	27°39'3,581"S 49°36'33,703"O	N 6940685,090 E 637176,745	Cota Altimétrica	Divisor de Águas	Entre o rio do Tanque, de um lado, e os rio do Meio, Figueiredo e Tabuinhas, do outro (1055,00 m)	Bom Retiro
10	MLD 6258	27°39'46,309"S 49°37'50,175"O	N 6939393,592 E 635066,541	Cota Altimétrica	Divisor de Águas	Entre o rio do Tanque, de um lado, e os rio do Meio, Figueiredo e Tabuinhas (942,09 m)	Bom Retiro
11	MLD 6261	27°37'15,694"S 49°37'13,556"O	N 6944017,503 E 636121,727	Cota Altimétrica	Divisor de Águas	Entre o rio do Tanque, de um lado, e os rio do Meio, Figueiredo e Tabuinhas, do outro (1091,70 m)	Bom Retiro
12	MLI 1123	27°37'7,279"S 49°37'12,348"O	N 6944276,083 E 636157,716	Nascente	Curso D'água	Rio Salto Figueiredo	Petrolândia

Pág. 165 de 713 - Documento assinado digitalmente. Para conferência, acesse o site https://portal.sgpe.sea.sc.gov.br/portal-externo e informe o processo SEPLAN 00000395/2026 e o código 662JCM1T.

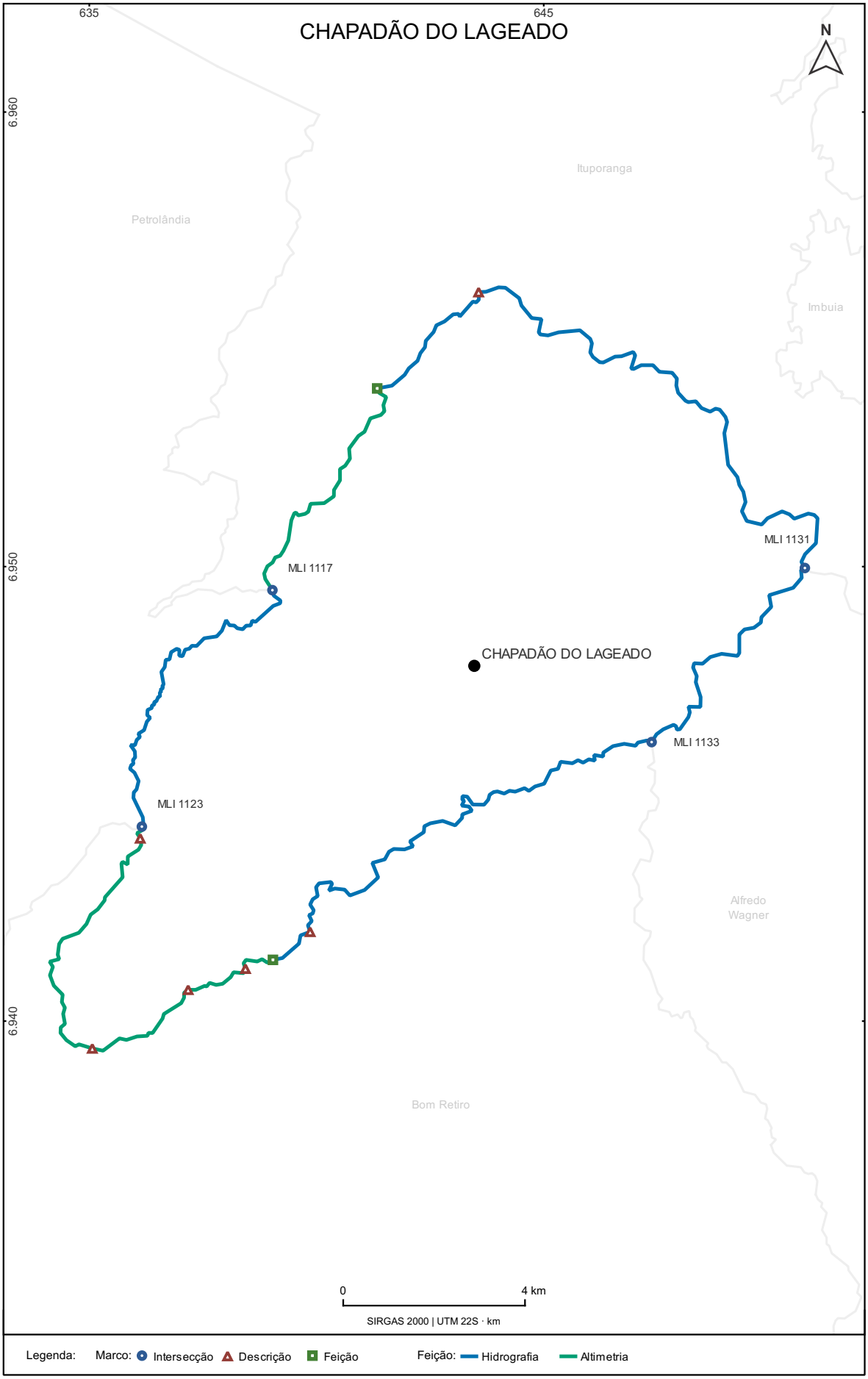

Secretaria de Estado do Planejamento | Diretoria de Inteligência Territorial | 2026

Pág. 166 de 713 - Documento assinado digitalmente. Para conferência, acesse o site https://portal.sgpe.sea.sc.gov.br/portal-externo e informe o processo SEPLAN 00000395/2026 e o código 662JCM1T.

CHAPECÓ

Nº	Marco	Lat. / Long.	UTM (N / E)	Feição Marco	Feição Trecho	Trecho	Confrontante
1	MLI 1494	26°56'28,101"S 52°45'28,972"O	N 7018870,674 E 325467,980	Curso D'água	Curso D'água	Rio Florentino	Coronel Freitas
2	MLI 1483	26°58'24,448"S 52°43'0,585"O	N 7015346,413 E 329609,382	Curso D'água	Curso D'água	Rio Florentino	Cordilheira Alta
3	MLF 3858	26°59'6,393"S 52°42'50,650"O	N 7014059,312 E 329900,843	Travessão	Travessão	Travessão da Linha Barra do rio Branco	Cordilheira Alta
4	MLF 3833	26°59'34,048"S 52°41'26,453"O	N 7013239,541 E 332233,617	Marco de Limite	Divisor de Águas	Entre o rios Taquaraçu, Retiro e Lajeado São José	Cordilheira Alta
5	MLF 3859	26°59'34,986"S 52°40'8,243"O	N 7013239,375 E 334390,136	Cota Altimétrica	Linha Seca e Reta	Linha Seca e Reta (768,52 m)	Cordilheira Alta
6	MLD 7062	26°59'37,687"S 52°38'31,900"O	N 7013191,089 E 337047,214	Cota Altimétrica	Linha Seca e Reta	Linha Seca e Reta (778,41 m)	Cordilheira Alta
7	MLD 7055	27°0'35,226"S 52°37'51,354"O	N 7011434,917 E 338187,899	Cota Altimétrica	Linha Seca e Reta	Linha seca e Reta (742,61 m)	Cordilheira Alta
8	MLD 7054	27°1'38,199"S 52°37'3,591"O	N 7009513,943 E 339529,293	Curso D'água	Linha Seca e Reta	Linha Seca e Reta	Cordilheira Alta
9	MLD 7056	27°2'8,895"S 52°36'36,251"O	N 7008578,967 E 340294,830	Cota Altimétrica	Linha Seca e Reta	Linha Seca e Reta (792,36 m)	Cordilheira Alta
10	MLI 1457	27°1'50,114"S 52°35'10,865"O	N 7009186,745 E 342640,576	Foz	Curso D'água	Lajeado Rodeio Bonito	Xaxim
11	MLI 1458	27°5'37,842"S 52°30'31,616"O	N 7002273,360 E 350420,174	Foz	Curso D'água	Rio Irani	Arvoredo
12	MLI 1481	27°6'50,810"S 52°29'22,657"O	N 7000050,563 E 352346,054	Foz	Curso D'água	Rio Irani	Seara
13	MLI 1475	27°9'34,312"S 52°30'26,112"O	N 6994998,224 E 350659,063	Foz	Curso D'água	Rio Irani	Paial
14	MLI 1480	27°14'22,244"S 52°32'45,718"O	N 6986090,679 E 346925,514	Foz	Curso D'água	Divisa interestadual	Rio Grande do Sul
15	MLI 1495	27°12'20,295"S 52°47'10,857"O	N 6989526,949 E 323073,746	Foz	Curso D'água	Rio Chalana	Guatambú
16	MLD 7066	27°8'53,101"S 52°43'22,261"O	N 6995991,526 E 329276,427	Foz	Curso D'água	Lajeado da Divisa	Guatambú
17	MLF 3867	27°5'46,822"S 52°42'24,979"O	N 7001745,818 E 330775,562	Rodovia Federal	Rodovia Federal	BR - 283	Guatambú
18	MLF 3864	27°5'3,662"S 52°43'55,428"O	N 7003040,011 E 328265,991	Rodovia Federal	Curso D'água	Rio Retiro	Guatambú
19	MLF 3865	27°0'40,289"S 52°44'33,449"O	N 7011130,852 E 327106,496	Nascente	Linha Seca e Reta	Linha Seca e Reta	Guatambú
20	MLF 3863	27°0'51,997"S 52°44'39,674"O	N 7010768,172 E 326939,899	Nascente	Curso D'água	Afluente da margem esquerda do Lajeado do Tigre	Guatambú
21	MLD 7028	27°0'51,364"S 52°45'35,414"O	N 7010766,312 E 325403,230	Foz	Curso D'água	Lajeado do Tigre	Guatambú
22	MLD 7064	27°3'11,111"S 52°46'45,232"O	N 7006438,532 E 323539,466	Foz	Curso D'água	Afluente do Lajeado do Tigre	Guatambú
23	MLF 3866	27°2'56,454"S 52°47'37,165"O	N 7006869,329 E 322102,047	Nascente	Divisor de Águas	Entre o rio Lambedor e Lajeado do Tigre	Guatambú
24	MLF 3835	27°2'59,492"S 52°47'52,028"O	N 7006769,993 E 321693,825	Nascente	Curso D'água	Afluente da margem esquerda do rio Lambedor	Guatambú
25	MLD 7168	27°3'0,006"S 52°48'35,352"O	N 7006737,074 E 320500,231	Foz	Curso D'água	Rio Lambedor	Guatambú

Pág. 167 de 713 - Documento assinado digitalmente. Para conferência, acesse o site https://portal.sgpe.sea.sc.gov.br/portal-externo e informe o processo SEPLAN 00000395/2026 e o código 662JCM1T.

Nº	Marco	Lat. / Long.	UTM (N / E)	Feição Marco	Feição Trecho	Trecho	Confrontante
26	MLD 7057	27°3'4,785"S 52°48'38,824"O	N 7006588,610 E 320406,667	Foz	Curso D'água	Rio Lambedor	Guatambú
27	MLF 3857	27°2'43,127"S 52°49'30,975"O	N 7007234,403 E 318959,977	Nascente	Divisor de Águas	Entre o Lajeado Antinha e um afluente seu da margem esquerda e pelo divisor entre Lajeado Antinha e o rio Lambedor	Guatambú
28	MLF 3856	27°2'49,248"S 52°50'4,529"O	N 7007032,589 E 318038,064	Cota Altimétrica	Linha Seca e Reta	Linha Seca e Reta (617,05 m)	Guatambú
29	MLI 1496	27°2'38,604"S 52°50'22,668"O	N 7007352,889 E 317533,436	Curso D'água	Linha Seca e Reta	Linha Seca e Reta	Planalto Alegre
30	MLI 1489	27°1'4,677"S 52°50'25,463"O	N 7010242,452 E 317414,179	Marco de Limite	Linha Seca e Reta	Linha Seca e Reta	Nova Itaberaba
31	MLD 7059	27°1'7,539"S 52°49'16,353"O	N 7010182,042 E 319320,387	Cota Altimétrica	Linha Seca e Reta	Linha Seca e Reta (634,56 m)	Nova Itaberaba
32	MLD 7058	27°0'26,702"S 52°47'49,494"O	N 7011473,181 E 321696,608	Marco de Limite	Linha Seca e Reta	Linha Seca e Reta	Nova Itaberaba
33	MLD 7061	26°59'39,715"S 52°46'9,607"O	N 7012958,125 E 324429,783	Divisor de Água	Linha Seca e Reta	Linha Seca e Reta	Nova Itaberaba
34	MLD 7060	26°57'44,877"S 52°45'45,233"O	N 7016501,670 E 325052,414	Rodovia Federal	Linha Seca e Reta	Linha Seca e Reta	Nova Itaberaba

Pág. 168 de 713 - Documento assinado digitalmente. Para conferência, acesse o site https://portal.sgpe.sea.sc.gov.br/portal-externo e informe o processo SEPLAN 00000395/2026 e o código 662JCM1T.

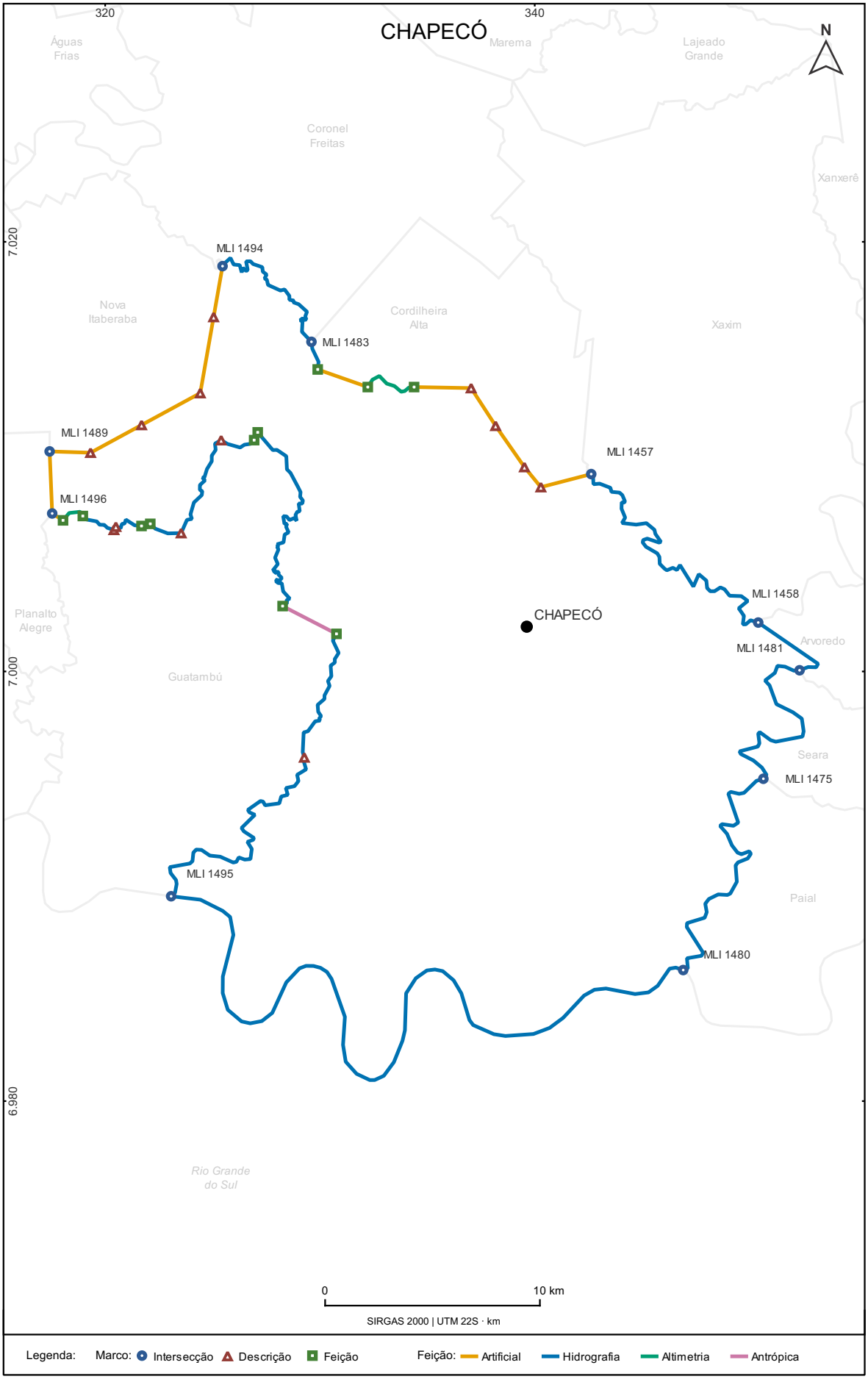

Secretaria de Estado do Planejamento | Diretoria de Inteligência Territorial | 2026

Pág. 169 de 713 - Documento assinado digitalmente. Para conferência, acesse o site https://portal.sgpe.sea.sc.gov.br/portal-externo e informe o processo SEPLAN 00000395/2026 e o código 662JCM1T.

COCAL DO SUL

Nº	Marco	Lat. / Long.	UTM (N / E)	Feição Marco	Feição Trecho	Trecho	Confrontante
1	MLI 1246	28°34'43,188"S 49°23'9,059"O	N 6837629,517 E 657862,840	Cota Altimétrica	Divisor de Águas	Entre os rios Caeté e Cocal (369,26 m)	Urussanga
2	MLD 6567	28°33'47,842"S 49°20'47,444"O	N 6839280,580 E 661734,124	Cota Altimétrica	Divisor de Águas	Entre os rios Caeté e Cocal (194,70 m)	Urussanga
3	MLD 6566	28°34'0,557"S 49°20'10,854"O	N 6838875,437 E 662723,004	Cota Altimétrica	Divisor de Águas	Entre os rios Caeté e Cocal (181,07 m)	Urussanga
4	MLF 3404	28°34'7,221"S 49°20'8,413"O	N 6838669,392 E 662786,504	Nascente	Curso D'água	Rio Urussanga	Urussanga
5	MLI 1199	28°35'19,284"S 49°15'10,488"O	N 6836335,917 E 670849,851	Foz	Curso D'água	Rio Urussanga	Pedras Grandes
6	MLD 6395	28°35'22,770"S 49°14'46,847"O	N 6836219,206 E 671490,565	Curso D'água	Curso D'água	Rio Urussanga	Pedras Grandes
7	MLI 1197	28°35'26,155"S 49°14'43,111"O	N 6836113,525 E 671590,551	Curso D'água	Linha Seca e Reta	Linha Seca e Reta	Morro da Fumaça
8	MLF 3376	28°35'34,926"S 49°14'57,761"O	N 6835849,375 E 671188,578	Marco de Limite	Curso D'água	Rio Cocal	Morro da Fumaça
9	MLD 6509	28°36'47,405"S 49°17'9,167"O	N 6833670,087 E 667586,622	Foz	Curso D'água	Rio Barbosa	Morro da Fumaça
10	MLI 1231	28°38'8,528"S 49°21'39,092"O	N 6831275,847 E 660220,712	Nascente	Divisor de Águas	Entre os rios Cocal e Sangão	Criciúma
11	MLI 1232	28°38'0,844"S 49°22'12,929"O	N 6831524,936 E 659305,043	Cota Altimétrica	Divisor de Águas	Entre os rios Fluorita e Cocal (298,13 m)	Siderópolis
12	MLD 6556	28°37'27,760"S 49°22'23,564"O	N 6832547,211 E 659030,104	Cota Altimétrica	Divisor de Águas	Divisor entre os rios Fluorita e Cocal - Ponto de Cota Altimétrica: 260 (259,20 m)	Siderópolis
13	MLD 6555	28°37'5,948"S 49°22'46,610"O	N 6833227,091 E 658413,308	Cota Altimétrica	Divisor de Águas	Entre os rios Fluorita e Cocal (301,82 m)	Siderópolis
14	MLD 6554	28°36'33,247"S 49°23'39,967"O	N 6834253,178 E 656977,612	Cota Altimétrica	Divisor de Águas	Entre os rios Fluorita e Cocal (294,69 m)	Siderópolis
15	MLD 6553	28°35'37,958"S 49°23'58,546"O	N 6835961,725 E 656495,740	Cota Altimétrica	Divisor de Águas	Entre os rios Fluorita e Cocal (357,57 m)	Siderópolis

Pág. 170 de 713 - Documento assinado digitalmente. Para conferência, acesse o site https://portal.sgpe.sea.sc.gov.br/portal-externo e informe o processo SEPLAN 00000395/2026 e o código 662JCM1T.

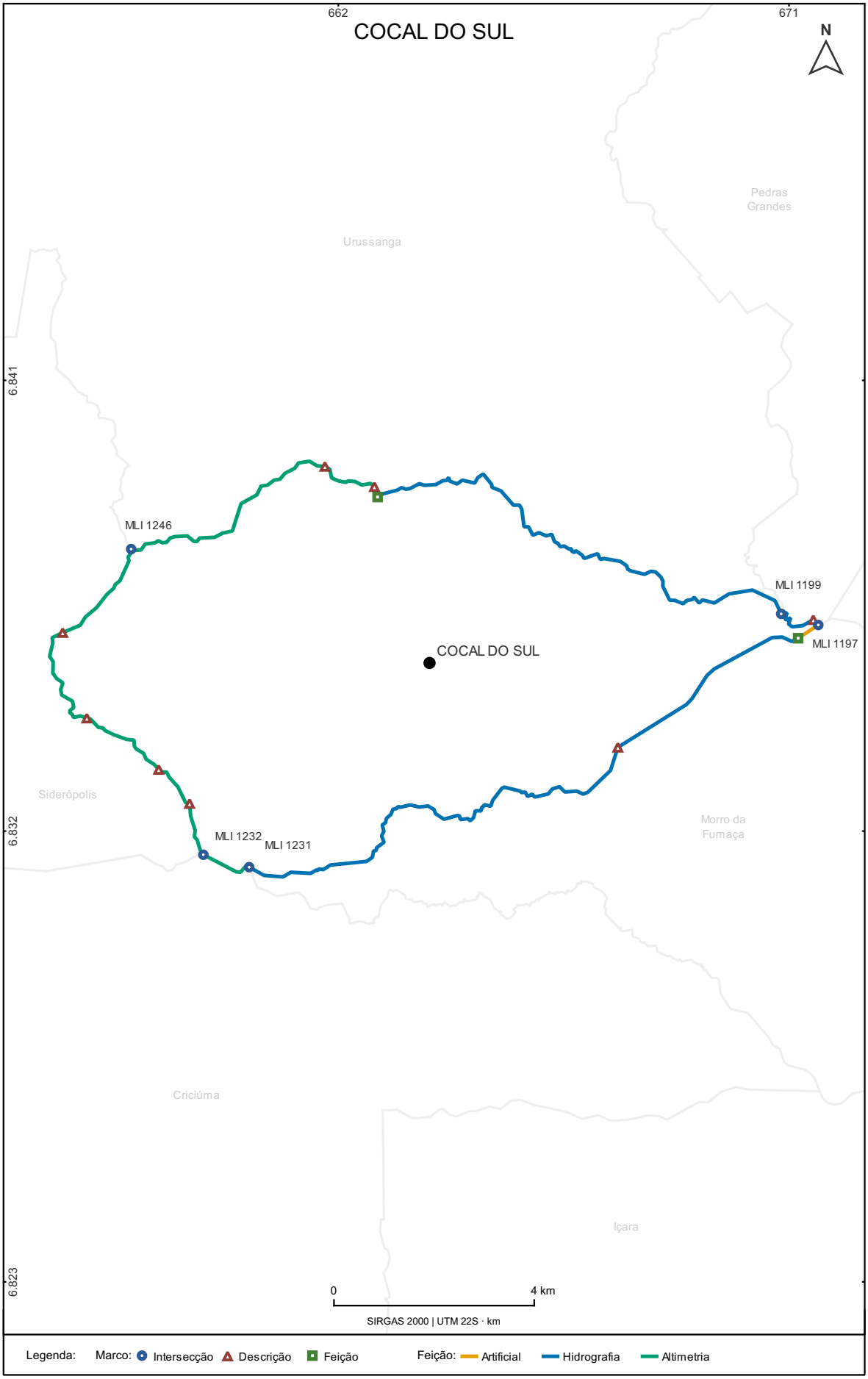

Secretaria de Estado do Planejamento | Diretoria de Inteligência Territorial | 2026

Pág. 171 de 713 - Documento assinado digitalmente. Para conferência, acesse o site https://portal.sgpe.sea.sc.gov.br/portal-externo e informe o processo SEPLAN 00000395/2026 e o código 662JCM1T.

CONCÓRDIA

Nº	Marco	Lat. / Long.	UTM (N / E)	Feição Marco	Feição Trecho	Trecho	Confrontante
1	MLI 1506	27°7'7,540"S 51°59'37,573"O	N 7000021,376 E 401503,770	Foz	Curso D'água	Rio Jacutinga	Irani
2	MLI 1503	27°7'17,641"S 51°52'29,269"O	N 6999798,220 E 413298,402	Foz	Curso D'água	Arroio Lajeadinho	Jaborá
3	MLD 7071	27°8'56,135"S 51°49'16,856"O	N 6996803,432 E 418615,697	Nascente	Curso D'água	Arroio Lajeadinho	Jaborá
4	MLI 1502	27°11'15,872"S 51°48'53,046"O	N 6992508,127 E 419298,991	Foz	Curso D'água	Lajeado dos Tatetos	Presidente Castello Branco
5	MLD 7070	27°12'44,290"S 51°48'51,000"O	N 6989787,947 E 419372,960	Foz	Curso D'água	Rio Bonito	Presidente Castello Branco
6	MLD 7069	27°14'59,202"S 51°50'17,828"O	N 6985621,036 E 417012,158	Foz	Curso D'água	Arroio Rancho Grande	Presidente Castello Branco
7	MLD 7068	27°15'12,386"S 51°47'42,906"O	N 6985243,183 E 421275,131	Foz	Curso D'água	Lajeado Taquaral	Presidente Castello Branco
8	MLI 1527	27°17'28,706"S 51°47'54,368"O	N 6981046,694 E 420986,719	Nascente	Linha Seca e Reta	Linha Seca e Reta	Ipira
9	MLF 3870	27°17'13,711"S 51°48'8,675"O	N 6981505,562 E 420590,466	Nascente	Curso D'água	Lajeado do Monge	Ipira
10	MLI 1524	27°17'47,607"S 51°49'21,210"O	N 6980449,640 E 418603,250	Lotes Coloniais	Curso D'água	Lajeado do Monge	Peritiba
11	MLD 7153	27°18'2,300"S 51°49'37,248"O	N 6979994,624 E 418165,389	Foz	Curso D'água	Lajeado São Pedro	Peritiba
12	MLD 7152	27°18'3,818"S 51°53'28,022"O	N 6979904,288 E 411822,228	Foz	Curso D'água	Rio Rancho Grande	Peritiba
13	MLI 1521	27°20'8,154"S 51°56'21,976"O	N 6976043,400 E 407069,363	Foz	Curso D'água	Rio Rancho Grande	Alto Bela Vista
14	MLI 1514	27°22'27,990"S 51°58'51,240"O	N 6971708,991 E 403001,480	Foz	Curso D'água	Rio Uruguai	Rio Grande do Sul
15	MLI 1509	27°15'27,661"S 52°15'34,509"O	N 6984395,607 E 375310,186	Foz	Curso D'água	Rio Jacutinga	Itá
16	MLI 1519	27°11'58,414"S 52°11'33,541"O	N 6990899,376 E 381875,572	Foz	Curso D'água	Rio Jacutinga	Arabutã
17	MLD 7104	27°11'31,738"S 52°10'16,467"O	N 6991740,253 E 383988,540	Foz	Curso D'água	Lajeado Crecêncio	Arabutã
18	MLF 3896	27°11'42,061"S 52°9'52,822"O	N 6991428,650 E 384642,122	Curso D'água	Lotes Coloniais	Divisa dos lotes 55 e 56	Arabutã
19	MLD 7103	27°11'16,441"S 52°9'39,361"O	N 6992220,447 E 385005,209	Lotes Coloniais	Lotes Coloniais	Divisa dos lotes 56 e 49	Arabutã
20	MLD 7102	27°11'21,111"S 52°9'26,715"O	N 6992079,945 E 385354,509	Lotes Coloniais	Lotes Coloniais	Divisa dos lotes 48 e 49	Arabutã
21	MLF 3895	27°11'8,482"S 52°9'16,024"O	N 6992471,287 E 385645,099	Curso D'água	Curso D'água	Lajeado Julinho	Arabutã
22	MLF 3894	27°11'18,445"S 52°8'54,461"O	N 6992170,154 E 386241,294	Curso D'água	Lotes Coloniais	Divisa dos lotes 40 e 29	Arabutã
23	MLD 7101	27°10'47,437"S 52°8'29,018"O	N 6993130,697 E 386932,715	Lotes Coloniais	Lotes Coloniais	Divisa entre os lotes 24 e 23	Arabutã
24	MLD 7100	27°11'17,429"S 52°8'4,980"O	N 6992213,815 E 387602,557	Lotes Coloniais	Lotes Coloniais	Divisa dos lotes 42 e 43	Arabutã
25	MLF 3893	27°10'53,067"S 52°7'43,976"O	N 6992968,678 E 388173,789	Curso D'água	Curso D'água	Lajeado do Encontro	Arabutã
26	MLF 3891	27°11'6,167"S 52°7'39,379"O	N 6992566,696 E 388303,895	Curso D'água	Lotes Coloniais	Divisa dos lotes 21 e 32	Arabutã

Pág. 172 de 713 - Documento assinado digitalmente. Para conferência, acesse o site https://portal.sgpe.sea.sc.gov.br/portal-externo e informe o processo SEPLAN 00000395/2026 e o código 662JCM1T.

Nº	Marco	Lat. / Long.	UTM (N / E)	Feição Marco	Feição Trecho	Trecho	Confrontante
27	MLF 3892	27°11'2,200"S 52°7'0,247"O	N 6992698,417 E 389379,634	Lotes Coloniais	Linha Seca e Reta	Linha Seca e Reta	Arabutã
28	MLF 3890	27°10'22,838"S 52°7'11,851"O	N 6993906,753 E 389049,496	Curso D'água	Curso D'água	Rio Jacutinga	Arabutã
29	MLI 1517	27°9'28,582"S 52°5'28,626"O	N 6995601,283 E 391875,780	Lotes Coloniais	Curso D'água	Rio Jacutinga	Ipumirim
30	MLI 1518	27°8'25,840"S 52°2'47,091"O	N 6997569,721 E 396305,778	Curso D'água	Curso D'água	Rio Jacutinga	Lindóia do Sul

Pág. 173 de 713 - Documento assinado digitalmente. Para conferência, acesse o site https://portal.sgpe.sea.sc.gov.br/portal-externo e informe o processo SEPLAN 00000395/2026 e o código 662JCM1T.

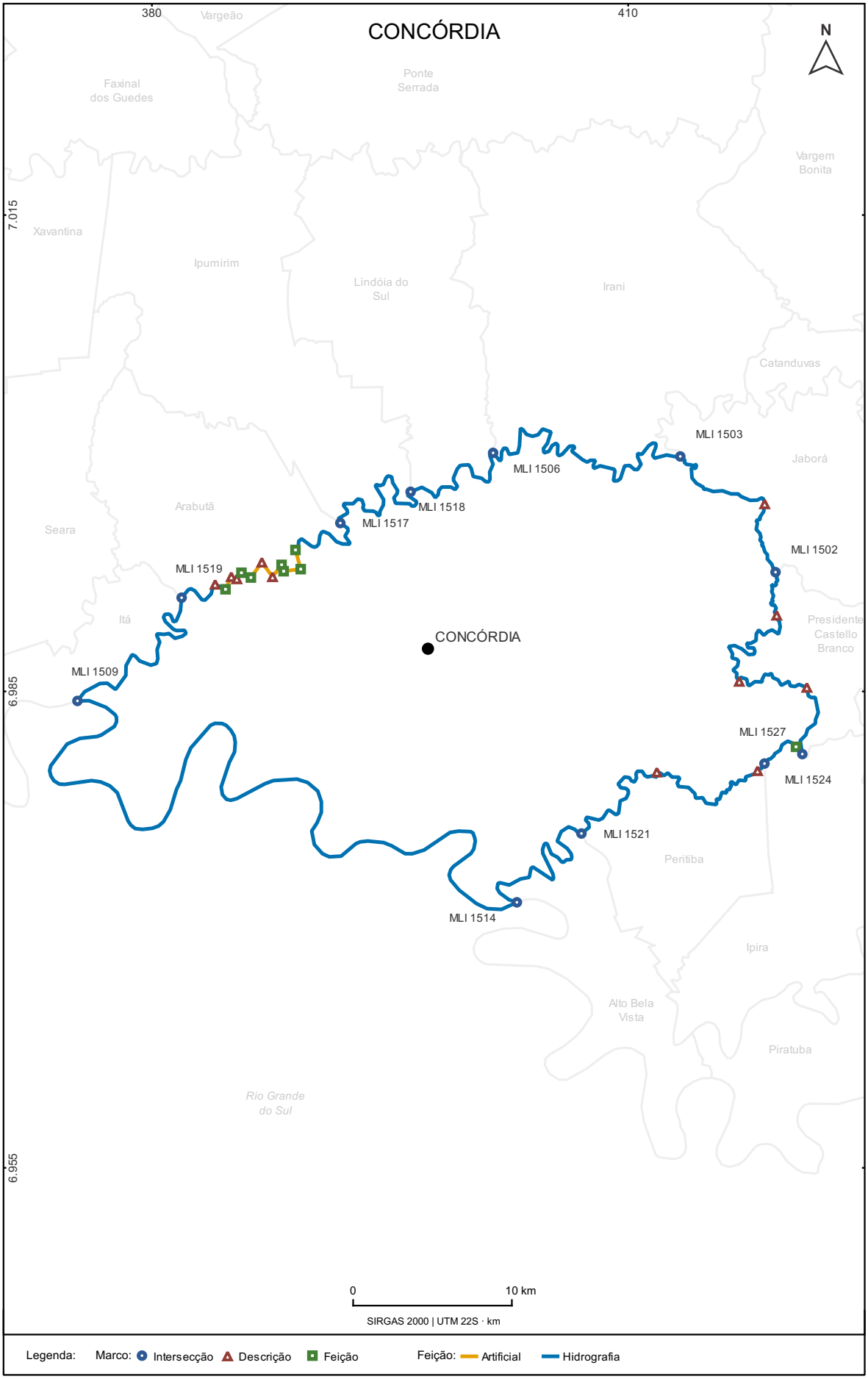

Secretaria de Estado do Planejamento | Diretoria de Inteligência Territorial | 2026

Pág. 174 de 713 - Documento assinado digitalmente. Para conferência, acesse o site https://portal.sgpe.sea.sc.gov.br/portal-externo e informe o processo SEPLAN 00000395/2026 e o código 662JCM1T.

CORDILHEIRA ALTA

Nº	Marco	Lat. / Long.	UTM (N / E)	Feição Marco	Feição Trecho	Trecho	Confrontante
1	MLI 1483	26°58'24,448"S 52°43'0,585"O	N 7015346,413 E 329609,382	Curso D'água	Lotes Coloniais	Divisa dos lotes 84 e 86 - SC - 468	Coronel Freitas
2	MLD 7067	26°56'23,672"S 52°40'58,737"O	N 7019108,432 E 332919,654	Lotes Coloniais	Lotes Coloniais	Divisa dos lotes 84-86	Coronel Freitas
3	MLF 3836	26°55'19,338"S 52°39'54,489"O	N 7021111,694 E 334665,622	Curso D'água	Travessão	Travessão da Linha Ipiranga	Coronel Freitas
4	MLF 3860	26°56'51,908"S 52°37'42,864"O	N 7018310,242 E 338333,275	Lotes Coloniais	Lotes Coloniais	Divisa dos lotes 48 e 50 61 e 63 - Rio Xaxim	Coronel Freitas
5	MLI 1456	26°56'2,775"S 52°36'53,736"O	N 7019839,640 E 339668,844	Lotes Coloniais	Curso D'água	Rio Xaxim	Xaxim
6	MLF 3802	26°57'42,809"S 52°35'25,891"O	N 7016791,963 E 342130,548	Curso D'água	Lotes Coloniais	Divisa dos lotes 7 e 5	Xaxim
7	MLF 3803	26°58'52,780"S 52°35'36,862"O	N 7014634,903 E 341855,200	Lotes Coloniais	Rodovia Federal	Rodovia BR-282	Xaxim
8	MLF 3804	26°58'25,679"S 52°35'4,763"O	N 7015480,037 E 342729,721	Rodovia Federal	Travessão	Travessão de terras	Xaxim
9	MLF 3805	27°1'27,426"S 52°35'25,126"O	N 7009879,997 E 342238,757	Lotes Coloniais	Curso D'água	Lajeado Rodeio Bonito	Xaxim
10	MLI 1457	27°1'50,114"S 52°35'10,865"O	N 7009186,745 E 342640,576	Foz	Linha Seca e Reta	Linha Seca e Reta	Chapecó
11	MLD 7056	27°2'8,895"S 52°36'36,251"O	N 7008578,967 E 340294,830	Cota Altimétrica	Linha Seca e Reta	Linha Seca e Reta (792,36 m)	Chapecó
12	MLD 7054	27°1'38,199"S 52°37'3,591"O	N 7009513,943 E 339529,293	Curso D'água	Linha Seca e Reta	Linha seca e Reta	Chapecó
13	MLD 7055	27°0'35,226"S 52°37'51,354"O	N 7011434,917 E 338187,899	Cota Altimétrica	Linha Seca e Reta	Linha Seca e Reta (742,61 m)	Chapecó
14	MLD 7062	26°59'37,687"S 52°38'31,900"O	N 7013191,089 E 337047,214	Cota Altimétrica	Linha Seca e Reta	Linha Seca e Reta (778,41 m)	Chapecó
15	MLF 3859	26°59'34,986"S 52°40'8,243"O	N 7013239,375 E 334390,136	Cota Altimétrica	Divisor de Águas	Entre o rios Taquaraçu, Retiro e Lajeado São José (768,52 m)	Chapecó
16	MLF 3833	26°59'34,048"S 52°41'26,453"O	N 7013239,541 E 332233,617	Marco de Limite	Travessão	Travessão da Linha Barra do rio Branco	Chapecó
17	MLF 3858	26°59'6,393"S 52°42'50,650"O	N 7014059,312 E 329900,843	Travessão	Curso D'água	Rio Florentino	Chapecó

Pág. 175 de 713 - Documento assinado digitalmente. Para conferência, acesse o site https://portal.sgpe.sea.sc.gov.br/portal-externo e informe o processo SEPLAN 00000395/2026 e o código 662JCM1T.

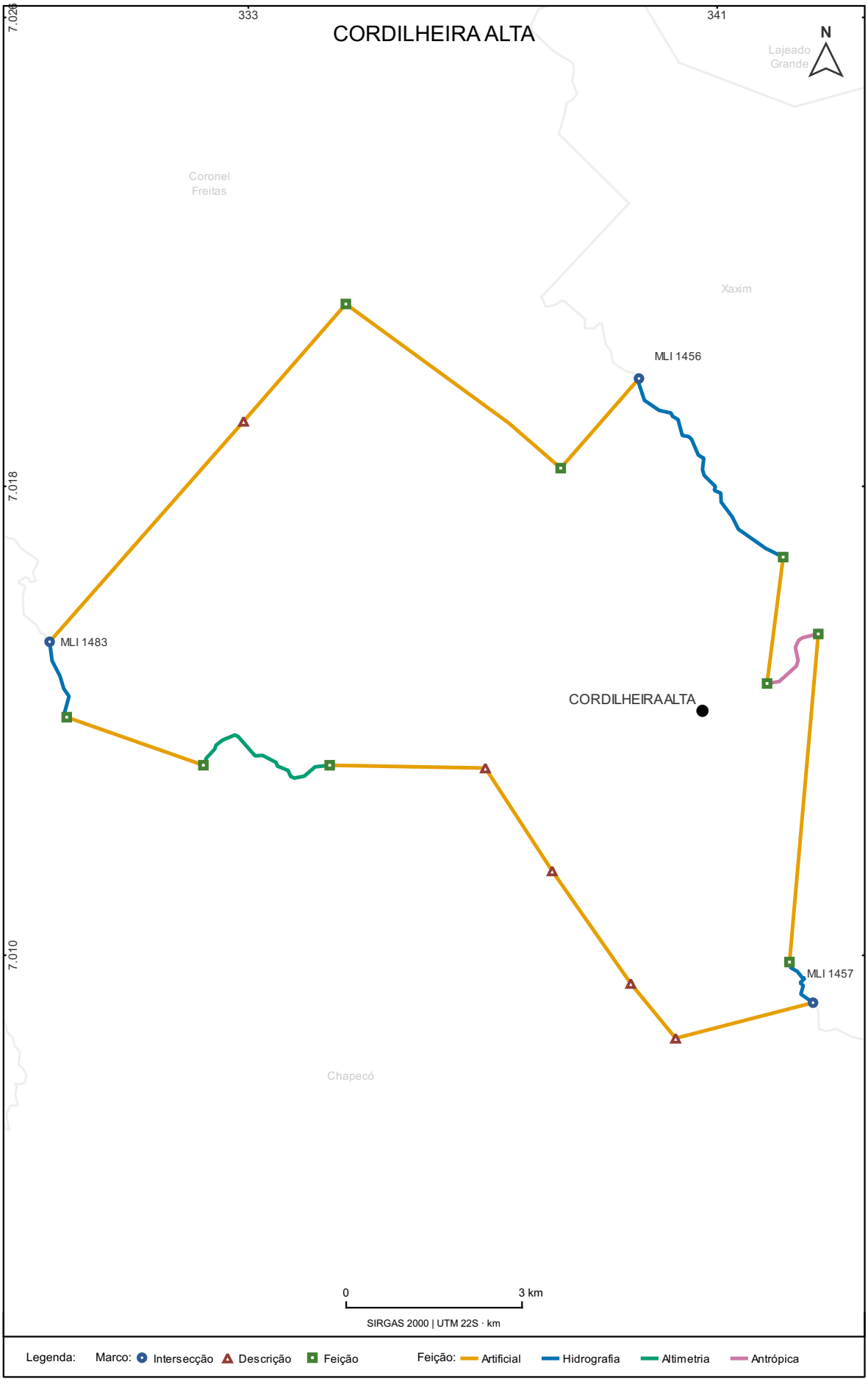

Secretaria de Estado do Planejamento | Diretoria de Inteligência Territorial | 2026

Pág. 176 de 713 - Documento assinado digitalmente. Para conferência, acesse o site https://portal.sgpe.sea.sc.gov.br/portal-externo e informe o processo SEPLAN 00000395/2026 e o código 662JCM1T.

CORONEL FREITAS

Nº	Marco	Lat. / Long.	UTM (N / E)	Feição Marco	Feição Trecho	Trecho	Confrontante
1	MLI 1438	26°47'21,103"S 52°47'29,433"O	N 7035657,792 E 321907,503	Cota Altimétrica	Divisor de Águas	Entre o rio do Ouro e Córrego Santo Antônio (692,10 m)	Quilombo
2	MLF 3770	26°48'11,452"S 52°46'26,570"O	N 7034132,699 E 323665,348	Nascente	Curso D'água	Córrego Raso	Quilombo
3	MLD 6957	26°50'25,305"S 52°44'36,644"O	N 7030055,531 E 326757,573	Curso D'água	Curso D'água	Rio Chapecó	Quilombo
4	MLI 1437	26°48'13,637"S 52°43'1,197"O	N 7034143,407 E 329337,681	Travessão	Linha Seca e Reta	Linha Seca e Reta	Marema
5	MLD 7001	26°49'9,731"S 52°41'56,948"O	N 7032441,022 E 331134,983	Marco de Limite	Linha Seca e Reta	Linha Seca e Reta	Marema
6	MLD 7002	26°49'5,788"S 52°41'51,592"O	N 7032564,354 E 331281,255	Marco de Limite	Linha Seca e Reta	Travessão Linha Anita Garibaldi	Marema
7	MLD 6970	26°51'13,109"S 52°39'22,511"O	N 7028700,635 E 335448,681	Travessão	Linha Seca e Reta	Linha Seca e Reta	Marema
8	MLI 1459	26°51'53,444"S 52°37'14,884"O	N 7027504,904 E 338987,317	Cota Altimétrica	Divisor de Águas	Entre o lajeado Júlio Castilho e afluentes da margem esquerda do rio Golfo (571,36 m)	Xaxim
9	MLD 6998	26°52'48,681"S 52°37'57,858"O	N 7025789,848 E 337823,171	Cota Altimétrica	Divisor de Águas	Entre o lajeado Júlio Castilho e afluentes da margem esquerda do rio Golfo (654,44 m)	Xaxim
10	MLD 6999	26°53'36,120"S 52°37'37,858"O	N 7024337,120 E 338393,845	Cota Altimétrica	Divisor de Águas	Entre o lajeado Júlio Castilho e afluentes da margem esquerda do rio Golfo (694,69 m)	Xaxim
11	MLF 3800	26°53'46,612"S 52°37'41,352"O	N 7024013,005 E 338301,571	Nascente	Linha Seca e Reta	Linha Seca e Reta	Xaxim
12	MLF 3941	26°54'25,531"S 52°36'58,549"O	N 7022830,454 E 339497,880	Lotes Coloniais	Lotes Coloniais	Divisa dos lotes 42 e 44	Xaxim
13	MLF 3801	26°55'16,926"S 52°37'53,455"O	N 7021229,413 E 338003,472	Lotes Coloniais	Curso D'água	Rio Xaxim	Xaxim
14	MLI 1456	26°56'2,775"S 52°36'53,736"O	N 7019839,640 E 339668,844	Lotes Coloniais	Lotes Coloniais	Divisa dos lotes 48 e 50 61 e 63 - Rio Xaxim	Cordilheira Alta
15	MLF 3860	26°56'51,908"S 52°37'42,864"O	N 7018310,242 E 338333,275	Lotes Coloniais	Travessão	Travessão da Linha Ipiranga	Cordilheira Alta
16	MLF 3836	26°55'19,338"S 52°39'54,489"O	N 7021111,694 E 334665,622	Curso D'água	Lotes Coloniais	Divisa dos lotes 84-86	Cordilheira Alta
17	MLD 7067	26°56'23,672"S 52°40'58,737"O	N 7019108,432 E 332919,654	Lotes Coloniais	Lotes Coloniais	Divisa dos lotes 84 e 86 - SC - 468	Cordilheira Alta
18	MLI 1483	26°58'24,448"S 52°43'0,585"O	N 7015346,413 E 329609,382	Curso D'água	Curso D'água	Rio Florentino	Chapecó
19	MLI 1494	26°56'28,101"S 52°45'28,972"O	N 7018870,674 E 325467,980	Curso D'água	Curso D'água	Rio Florentino	Nova Itaberaba
20	MLF 3826	26°54'6,151"S 52°48'52,197"O	N 7023160,019 E 319799,963	Curso D'água	Lotes Coloniais	Divisa dos lotes 34 e 28	Nova Itaberaba
21	MLD 7051	26°54'13,376"S 52°49'19,899"O	N 7022926,712 E 319038,812	Lotes Coloniais	Lotes Coloniais	Divisa dos lotes 33 e 28	Nova Itaberaba
22	MLF 3853	26°54'41,932"S 52°49'36,923"O	N 7022041,104 E 318581,771	Lotes Coloniais	Curso D'água	Sanga do Monjolo	Nova Itaberaba

Pág. 177 de 713 - Documento assinado digitalmente. Para conferência, acesse o site https://portal.sgpe.sea.sc.gov.br/portal-externo e informe o processo SEPLAN 00000395/2026 e o código 662JCM1T.

Nº	Marco	Lat. / Long.	UTM (N / E)	Feição Marco	Feição Trecho	Trecho	Confrontante
23	MLD 7050	26°54'35,240"S 52°49'51,476"O	N 7022241,256 E 318177,285	Foz	Curso D'água	Afluente da margem esquerda do Sanga do Monjolo	Nova Itaberaba
24	MLF 3855	26°54'50,103"S 52°49'59,965"O	N 7021780,442 E 317949,681	Curso D'água	Lotes Coloniais	Divisa dos lotes 36 e 35, de um lado, e 38, do outro	Nova Itaberaba
25	MLD 7053	26°54'37,232"S 52°50'24,489"O	N 7022166,726 E 317267,335	Lotes Coloniais	Lotes Coloniais	Divisa dos lotes 37 e 38	Nova Itaberaba
26	MLD 7052	26°54'53,773"S 52°50'35,456"O	N 7021653,269 E 316972,159	Lotes Coloniais	Lotes Coloniais	Divisa dos lotes 28 e 38	Nova Itaberaba
27	MLF 3854	26°54'48,184"S 52°50'50,599"O	N 7021819,196 E 316551,866	Lotes Coloniais	Curso D'água	Afluente da margem esquerda do rio Chapecó	Nova Itaberaba
28	MLI 1491	26°55'0,010"S 52°51'26,125"O	N 7021440,885 E 315577,070	Foz	Curso D'água	Rio Chapecó	Nova Erechim
29	MLI 1493	26°53'34,348"S 52°50'43,042"O	N 7024094,559 E 316727,245	Foz	Curso D'água	Rio Chapecó	Águas Frias
30	MLD 7167	26°52'6,903"S 52°47'5,051"O	N 7026871,898 E 322704,587	Foz	Curso D'água	Afluente da margem direita do rio Chapecó	Águas Frias
31	MLF 3852	26°51'35,155"S 52°47'24,868"O	N 7027841,226 E 322143,842	Nascente	Linha Seca e Reta	Linha Seca e Reta	Águas Frias
32	MLF 3844	26°51'18,017"S 52°47'12,250"O	N 7028373,539 E 322484,701	Cota Altimétrica	Curso D'água	Afluente da margem esquerda do Córrego Roncador (458,95 m)	Águas Frias
33	MLD 7042	26°51'13,160"S 52°47'50,420"O	N 7028508,121 E 321428,967	Foz	Curso D'água	Afluente da margem direita do Córrego Roncador	Águas Frias
34	MLF 3843	26°50'12,138"S 52°48'17,600"O	N 7030375,420 E 320651,967	Nascente	Divisor de Águas	Entre o Córrego Roncador e o rio Santo Antônio do Pinhal	Águas Frias
35	MLI 1484	26°49'51,974"S 52°48'16,181"O	N 7030996,527 E 320682,339	Divisor de Água	Divisor de Águas	Entre o rio do Ouro, Rio Santo Antônio do Pinhal e o Córrego Santo Antônio	União do Oeste

Pág. 178 de 713 - Documento assinado digitalmente. Para conferência, acesse o site https://portal.sgpe.sea.sc.gov.br/portal-externo e informe o processo SEPLAN 00000395/2026 e o código 662JCM1T.

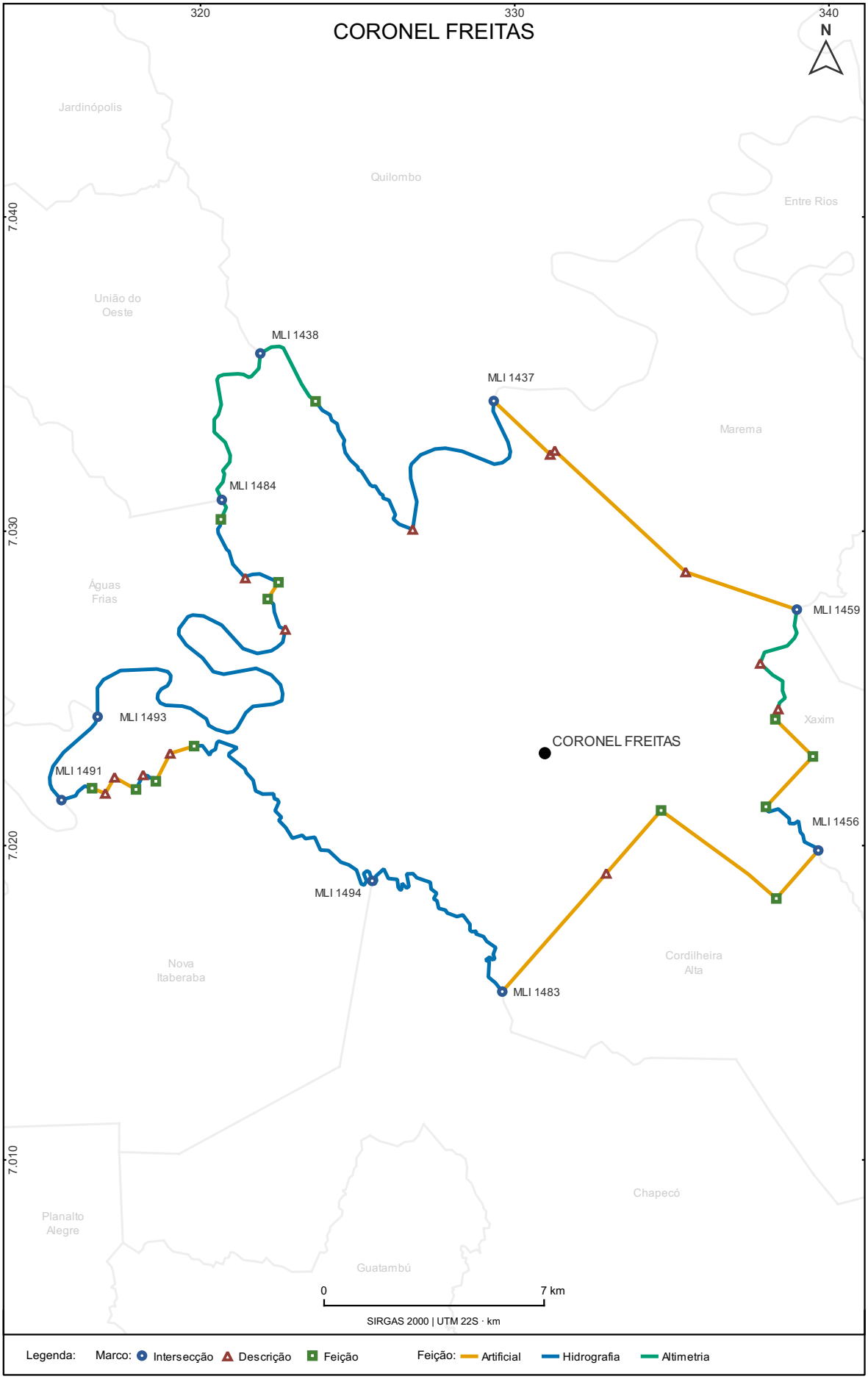

Secretaria de Estado do Planejamento | Diretoria de Inteligência Territorial | 2026

Pág. 179 de 713 - Documento assinado digitalmente. Para conferência, acesse o site https://portal.sgpe.sea.sc.gov.br/portal-externo e informe o processo SEPLAN 00000395/2026 e o código 662JCM1T.

CORONEL MARTINS

Nº	Marco	Lat. / Long.	UTM (N / E)	Feição Marco	Feição Trecho	Trecho	Confrontante
1	MLI 1425	26°30'21,170"S 52°44'42,071"O	N 7067109,024 E 326100,969	Curso D'água	Travessão	Travessão	Galvão
2	MLD 6934	26°30'13,745"S 52°43'5,465"O	N 7067373,619 E 328772,634	Marco de Limite	Travessão	Travessão	Galvão
3	MLF 3739	26°30'3,553"S 52°41'7,555"O	N 7067730,533 E 332033,100	Foz	Curso D'água	Rio Saudades	Galvão
4	MLD 6933	26°29'18,605"S 52°41'27,402"O	N 7069106,440 E 331465,349	Foz	Curso D'água	Córrego Bem-te-vi ou Joaquim	Galvão
5	MLF 3738	26°28'58,667"S 52°39'44,777"O	N 7069757,089 E 334299,158	Nascente	Linha Seca e Reta	Linha Seca e Reta	Galvão
6	MLF 3737	26°29'22,261"S 52°38'56,522"O	N 7069048,263 E 335644,755	Foz	Curso D'água	Rio Martins	Galvão
7	MLD 6932	26°29'45,784"S 52°38'58,673"O	N 7068323,666 E 335594,488	Foz	Curso D'água	Rio Martins	Galvão
8	MLF 3736	26°29'47,040"S 52°38'37,107"O	N 7068292,685 E 336192,120	Nascente	Linha Seca e Reta	Linha Seca e Reta	Galvão
9	MLF 3735	26°29'56,990"S 52°37'59,837"O	N 7067999,659 E 337227,963	Cota Altimétrica	Divisor de Águas	Entre o rio Martins e a Sanga Barrinha (824,60 m)	Galvão
10	MLI 1420	26°29'23,966"S 52°36'36,693"O	N 7069044,933 E 339517,257	Nascente	Divisor de Águas	Entre o rio Martins e o Lajeado Baitaca	São Domingos
11	MLD 6922	26°30'19,253"S 52°36'31,766"O	N 7067345,377 E 339675,012	Cota Altimétrica	Divisor de Águas	Entre o rio Martins e o Lajeado Baitaca (849,49 m)	São Domingos
12	MLD 6923	26°31'36,336"S 52°36'27,380"O	N 7064974,942 E 339826,148	Cota Altimétrica	Divisor de Águas	Entre o rio Martins e o Lajeado Baitaca (794,47 m)	São Domingos
13	MLF 3731	26°32'25,069"S 52°36'29,027"O	N 7063474,754 E 339799,359	Nascente	Curso D'água	Afluente da margem direita do Córrego Sujo	São Domingos
14	MLD 6924	26°33'3,123"S 52°36'48,345"O	N 7062297,064 E 339279,434	Foz	Curso D'água	Córrego Sujo	São Domingos
15	MLD 6925	26°33'41,857"S 52°38'12,089"O	N 7061075,727 E 336977,045	Foz	Curso D'água	Córrego Lajeadinho	São Domingos
16	MLD 6926	26°34'5,713"S 52°38'48,491"O	N 7060328,733 E 335979,121	Curso D'água	Curso D'água	Rio Martins	São Domingos
17	MLF 3732	26°35'13,029"S 52°38'56,526"O	N 7058254,406 E 335783,473	Curso D'água	Linha Seca e Reta	Linha Seca e Reta	São Domingos
18	MLF 3733	26°35'22,724"S 52°39'35,103"O	N 7057942,268 E 334720,046	Nascente	Curso D'água	Afluente da margem esquerda do rio Saudades	São Domingos
19	MLI 1421	26°36'5,282"S 52°40'18,121"O	N 7056617,157 E 333547,022	Foz	Curso D'água	Rio Saudades	Santiago do Sul
20	MLI 1431	26°35'0,707"S 52°42'25,493"O	N 7058557,759 E 329996,951	Curso D'água	Curso D'água	Rio Saudades	Novo Horizonte
21	MLD 6927	26°35'0,521"S 52°41'19,340"O	N 7058587,773 E 331827,191	Foz	Curso D'água	Rio Feliciano	Novo Horizonte

Pág. 180 de 713 - Documento assinado digitalmente. Para conferência, acesse o site https://portal.sgpe.sea.sc.gov.br/portal-externo e informe o processo SEPLAN 00000395/2026 e o código 662JCM1T.

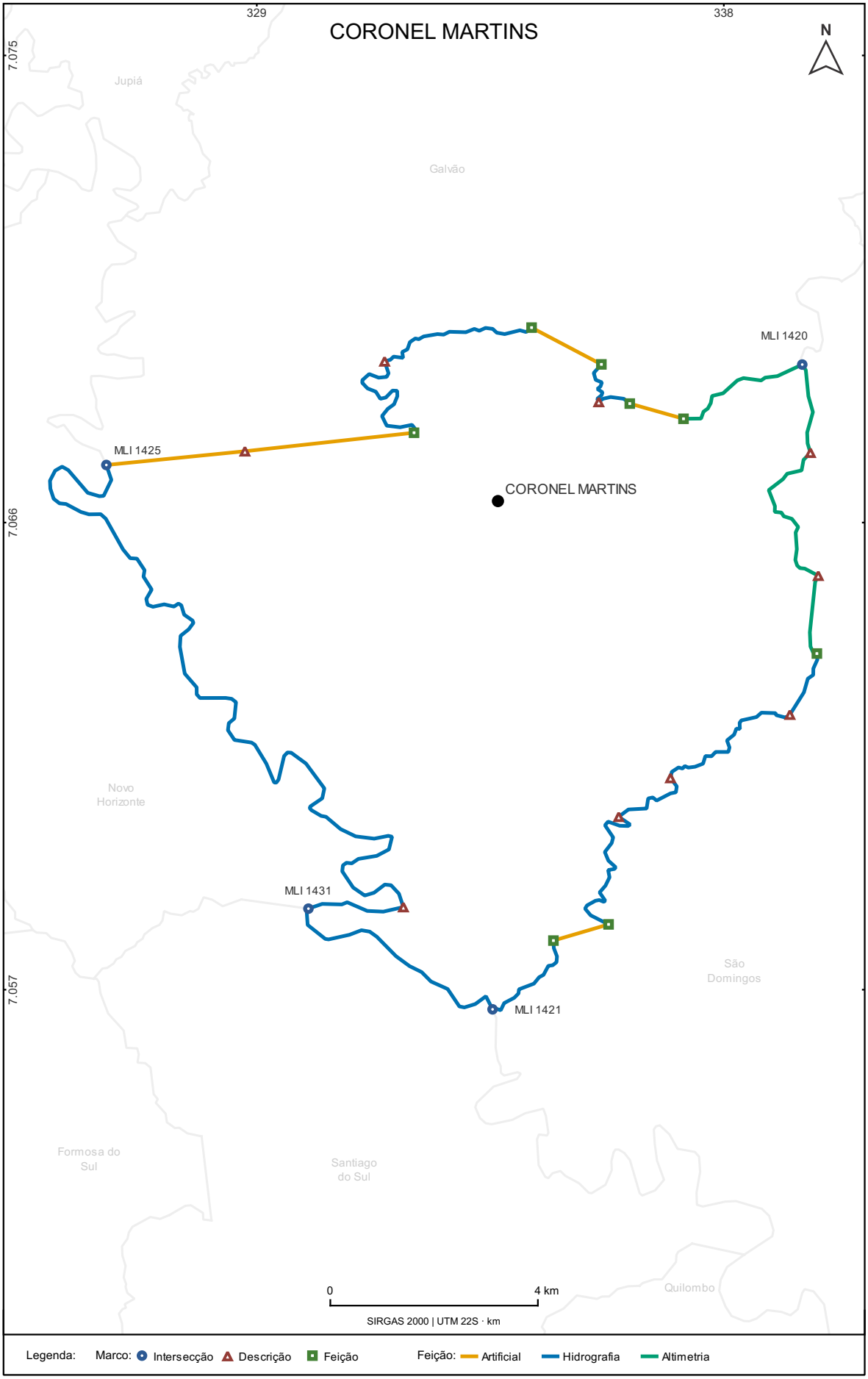

Secretaria de Estado do Planejamento | Diretoria de Inteligência Territorial | 2026

Pág. 181 de 713 - Documento assinado digitalmente. Para conferência, acesse o site https://portal.sgpe.sea.sc.gov.br/portal-externo e informe o processo SEPLAN 00000395/2026 e o código 662JCM1T.

CORREIA PINTO

Nº	Marco	Lat. / Long.	UTM (N / E)	Feição Marco	Feição Trecho	Trecho	Confrontante
1	MLI 1018	27°30'14,750"S 50°34'9,584"O	N 6957655,522 E 542537,170	Foz	Curso D'água	Rio Canoas	Curitibanos
2	MLI 1017	27°27'31,135"S 50°29'12,392"O	N 6962658,819 E 550711,851	Foz	Curso D'água	Rio Canoas	Ponte Alta
3	MLI 1183	27°31'30,158"S 50°16'10,770"O	N 6955196,706 E 572122,540	Foz	Curso D'água	Rio dos Índios	Palmeira
4	MLI 1184	27°37'57,696"S 50°11'39,572"O	N 6943225,769 E 579484,420	Foz	Lotes Coloniais	Lote Colonial	Lages
5	MLD 6366	27°39'35,195"S 50°14'51,631"O	N 6940258,839 E 574202,708	Marco de Limite	Lotes Coloniais	Lote Colonial	Lages
6	MLD 6367	27°40'27,642"S 50°15'51,842"O	N 6938654,960 E 572543,390	Marco de Limite	Lotes Coloniais	Lote Colonial	Lages
7	MLD 6368	27°40'41,568"S 50°16'12,466"O	N 6938229,809 E 571975,888	Marco de Limite	Lotes Coloniais	Lote Colonial	Lages
8	MLF 3279	27°40'40,749"S 50°18'36,892"O	N 6938277,785 E 568019,649	Lotes Coloniais	Curso D'água	Ribeirão da Invernadinha ou das Palmas	Lages
9	MLF 3307	27°44'54,825"S 50°18'32,404"O	N 6930458,932 E 568098,733	Curso D'água	Linha Seca e Reta	Linha Seca e Reta	Lages
10	MLF 3308	27°44'58,810"S 50°19'36,256"O	N 6930346,007 E 566350,048	Marco de Limite	Curso D'água	Rio Amola-Faca	Lages
11	MLI 1186	27°43'47,986"S 50°23'23,677"O	N 6932557,774 E 560135,070	Curso D'água	Linha Seca e Reta	Linha Seca e Reta	São José do Cerrito
12	MLF 3297	27°42'24,647"S 50°24'43,349"O	N 6935132,781 E 557965,853	Topo de Morro	Divisor de Águas	Entre afluentes dos rios Canoas e Caveiras	São José do Cerrito
13	MLF 3296	27°37'54,800"S 50°31'19,979"O	N 6943482,959 E 547135,879	Nascente	Curso D'água	Lajeado Rolante ou Goiabeira	São José do Cerrito
14	MLF 3295	27°35'43,364"S 50°30'41,852"O	N 6947523,121 E 548196,717	Ponte	Linha Seca e Reta	Linha Seca e Reta	São José do Cerrito
15	MLD 6365	27°35'46,855"S 50°30'42,620"O	N 6947415,794 E 548175,239	Marco de Limite	Linha Seca e Reta	Linha Seca e Reta	São José do Cerrito
16	MLF 3294	27°35'45,808"S 50°31'1,351"O	N 6947450,013 E 547661,861	Marco de Limite	Divisor de Águas	Entre afluentes do Lajeado Rolante ou Goiabeira	São José do Cerrito
17	MLF 3869	27°36'22,405"S 50°32'11,456"O	N 6946331,277 E 545735,827	Curso D'água	Curso D'água	Afluente da margem esquerda do Lajeado Rolante ou Goiabeira	São José do Cerrito
18	MLD 6372	27°34'21,477"S 50°31'30,318"O	N 6950047,937 E 546877,738	Foz	Curso D'água	Lajeado Corredeiras e Lajeado Rolante ou Goiabeira	São José do Cerrito

Pág. 182 de 713 - Documento assinado digitalmente. Para conferência, acesse o site https://portal.sgpe.sea.sc.gov.br/portal-externo e informe o processo SEPLAN 00000395/2026 e o código 662JCM1T.

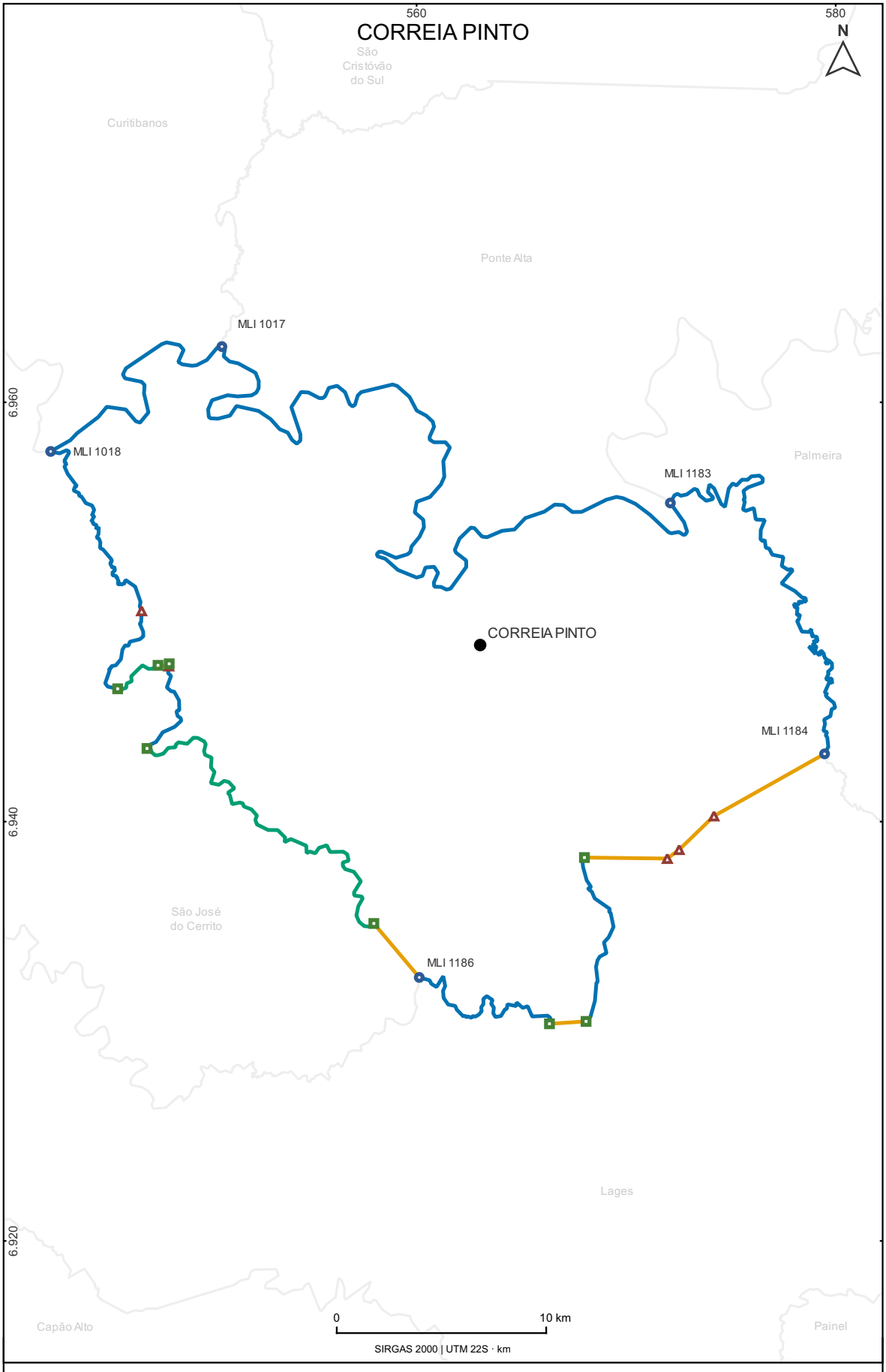

Secretaria de Estado do Planejamento | Diretoria de Inteligência Territorial | 2026

Pág. 183 de 713 - Documento assinado digitalmente. Para conferência, acesse o site https://portal.sgpe.sea.sc.gov.br/portal-externo e informe o processo SEPLAN 00000395/2026 e o código 662JCM1T.

CORUPÁ

Nº	Marco	Lat. / Long.	UTM (N / E)	Feição Marco	Feição Trecho	Trecho	Confrontante
1	MLI 1562	26°25'16,705"S 49°29'0,924"O	N 7076767,129 E 651224,099	Nascente	Divisor de Águas	Entre os rios Vermelho e Negrinho, de um lado, e rio Novo e da Bruaca, do outro	São Bento do Sul
2	MLD 7248	26°22'10,645"S 49°21'31,999"O	N 7082339,943 E 663734,862	Nascente	Divisor de Águas	Entre o rio Novo e Arroio das Pacas	São Bento do Sul
3	MLF 3992	26°23'14,498"S 49°19'33,431"O	N 7080332,830 E 666995,935	Nascente	Curso D'água	Afluente do Arroio das Pacas	São Bento do Sul
4	MLD 7324	26°22'15,487"S 49°19'12,079"O	N 7082141,007 E 667611,364	Foz	Curso D'água	Arroio das Pacas	São Bento do Sul
5	MLD 7249	26°22'3,911"S 49°18'5,647"O	N 7082473,092 E 669457,471	Foz	Curso D'água	Rio Humboldt	São Bento do Sul
6	MLF 3990	26°23'9,647"S 49°16'10,767"O	N 7080407,914 E 672614,766	Foz	Linha Seca e Reta	Linha Seca e Reta	São Bento do Sul
7	MLF 3993	26°23'49,611"S 49°13'51,455"O	N 7079125,676 E 676459,024	Foz	Curso D'água	Rio Ano Bom	São Bento do Sul
8	MLI 1561	26°18'28,718"S 49°10'8,207"O	N 7088914,158 E 682786,145	Cota Altimétrica	Divisor de Águas	Entre os rios Ano Bom, de um lado, e Manso ou Itapocuzinho e ribeirão Grande, do outro (1156,80 m)	Jaraguá do Sul
9	MLF 4004	26°23'24,455"S 49°11'16,316"O	N 7079840,060 E 680769,355	Cota Altimétrica	Linha Seca e Reta	Linha Seca e Reta (1009,30 m)	Jaraguá do Sul
10	MLF 4005	26°26'4,882"S 49°11'7,589"O	N 7074899,805 E 680941,645	Foz	Curso D'água	Rio Itapocu	Jaraguá do Sul
11	MLF 4006	26°26'25,929"S 49°12'28,305"O	N 7074283,467 E 678696,407	Curso D'água	Divisor de Águas	Entre o ribeirão Poço da Anta e o rio Pedra-de-Amolar, de um lado, e ribeirão dos Cavalos e rio Jaraguá, do outro	Jaraguá do Sul
12	MLD 7279	26°27'21,089"S 49°12'38,522"O	N 7072589,934 E 678389,770	Cota Altimétrica	Divisor de Águas	Entre o ribeirão Poço da Anta e o rio Pedra-de-Amolar, de um lado, e ribeirão dos Cavalos e rio Jaraguá, do outro (131,97 m)	Jaraguá do Sul
13	MLD 7280	26°28'0,973"S 49°12'39,696"O	N 7071363,028 E 678340,160	Cota Altimétrica	Divisor de Águas	Entre o ribeirão Poço da Anta e o rio Pedra-de-Amolar, de um lado, e ribeirão dos Cavalos e rio Jaraguá, do outro (210,15 m)	Jaraguá do Sul
14	MLD 7281	26°29'10,745"S 49°12'46,864"O	N 7069218,676 E 678111,756	Cota Altimétrica	Divisor de Águas	Entre o ribeirão Poço da Anta e o rio Pedra-de-Amolar, de um lado, e ribeirão dos Cavalos e rio Jaraguá, do outro (618,20 m)	Jaraguá do Sul
15	MLD 7282	26°29'48,160"S 49°13'41,842"O	N 7068088,419 E 676573,433	Cota Altimétrica	Divisor de Águas	Entre o ribeirão Poço da Anta e o rio Pedra-de-Amolar, de um lado, e ribeirão dos Cavalos e rio Jaraguá, do outro (441,28 m)	Jaraguá do Sul

Pág. 184 de 713 - Documento assinado digitalmente. Para conferência, acesse o site https://portal.sgpe.sea.sc.gov.br/portal-externo e informe o processo SEPLAN 00000395/2026 e o código 662JCM1T.

Nº	Marco	Lat. / Long.	UTM (N / E)	Feição Marco	Feição Trecho	Trecho	Confrontante
16	MLD 7265	26°30'20,482"S 49°15'8,777"O	N 7067126,748 E 674152,705	Cota Altimétrica	Divisor de Águas	Entre o ribeirão Poço da Anta e o rio Pedra-de-Amolar, de um lado, e ribeirão dos Cavalos e rio Jaraguá, do outro (642,13 m)	Jaraguá do Sul
17	MLD 7266	26°32'26,309"S 49°16'58,152"O	N 7063295,581 E 671072,624	Cota Altimétrica	Divisor de Águas	Entre o ribeirão Poço da Anta e o rio Pedra-de-Amolar, de um lado, e ribeirão dos Cavalos e rio Jaraguá, do outro (967,55 m)	Jaraguá do Sul
18	MLI 1563	26°32'50,047"S 49°17'28,232"O	N 7062576,245 E 670230,319	Nascente	Divisor de Águas	Serra de Jaraguá	Rio dos Cedros
19	MLI 1538	26°29'21,033"S 49°26'34,219"O	N 7069200,376 E 655197,590	Cota Altimétrica	Divisor de Águas	Entre o rio da Bruaca de um lado e o Ribeirão dos Bugres e o rio Corredeiras (963,21 m)	Rio Negrinho

Pág. 185 de 713 - Documento assinado digitalmente. Para conferência, acesse o site https://portal.sgpe.sea.sc.gov.br/portal-externo e informe o processo SEPLAN 00000395/2026 e o código 662JCM1T.

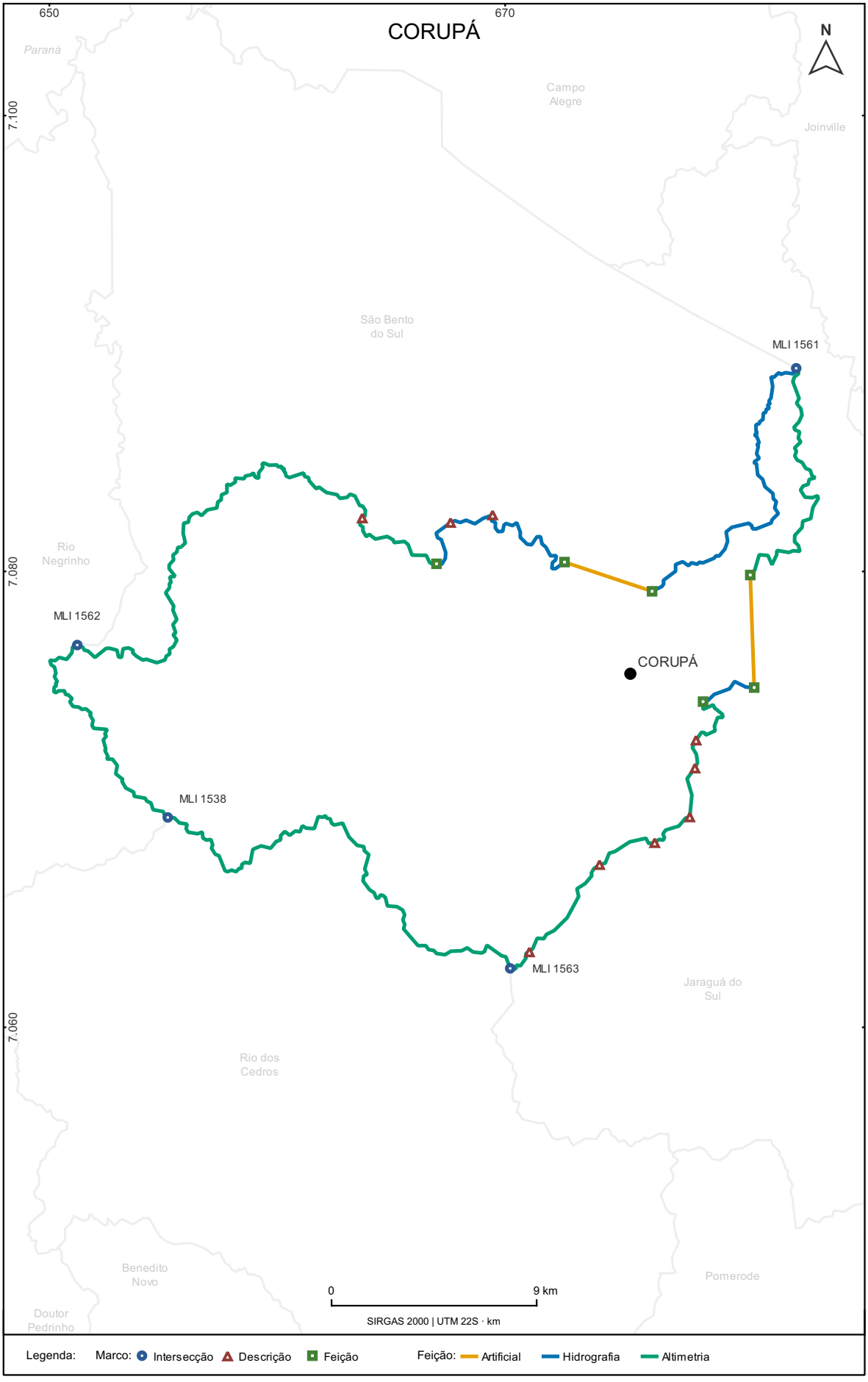

Secretaria de Estado do Planejamento | Diretoria de Inteligência Territorial | 2026

Pág. 186 de 713 - Documento assinado digitalmente. Para conferência, acesse o site https://portal.sgpe.sea.sc.gov.br/portal-externo e informe o processo SEPLAN 00000395/2026 e o código 662JCM1T.

CRICIÚMA

Nº	Marco	Lat. / Long.	UTM (N / E)	Feição Marco	Feição Trecho	Trecho	Confrontante
1	MLI 1243	28°38'2,701"S 49°27'7,341"O	N 6831574,040 E 651309,224	Marco de Limite	Linha Seca e Reta	Linha Seca e Reta	Siderópolis
2	MLD 6557	28°38'12,943"S 49°24'8,572"O	N 6831194,905 E 656159,628	Curso D'água	Linha Seca e Reta	Linha Seca e Reta	Siderópolis
3	MLF 3398	28°38'1,633"S 49°22'58,904"O	N 6831517,591 E 658056,217	Curso D'água	Curso D'água	Rio Sangão	Siderópolis
4	MLF 3397	28°38'11,334"S 49°22'35,853"O	N 6831210,501 E 658678,121	Nascente	Divisor de Águas	Entre os rios Cocal e Sangão	Siderópolis
5	MLI 1232	28°38'0,844"S 49°22'12,929"O	N 6831524,936 E 659305,043	Cota Altimétrica	Divisor de Águas	Entre os rios Cocal e Sangão (298,13 m)	Cocal do Sul
6	MLI 1231	28°38'8,528"S 49°21'39,092"O	N 6831275,847 E 660220,712	Nascente	Linha Seca e Reta	Linha Seca e Reta	Morro da Fumaça
7	MLF 3386	28°38'21,405"S 49°21'32,975"O	N 6830877,195 E 660381,376	Nascente	Curso D'água	Rio Ronco d'Água	Morro da Fumaça
8	MLI 1233	28°40'28,643"S 49°14'36,970"O	N 6826800,012 E 671620,561	Curso D'água	Rodovia Estadual	SC-443	Içara
9	MLF 3377	28°40'45,279"S 49°19'58,289"O	N 6826413,048 E 662890,753	Rodovia Estadual	Linha Seca e Reta	Linha Seca e Reta	Içara
10	MLF 3378	28°41'52,372"S 49°19'56,491"O	N 6824347,166 E 662910,709	Rodovia Estadual	Rodovia Municipal	Rodovia Municipal	Içara
11	MLD 6577	28°42'30,697"S 49°19'56,100"O	N 6823167,337 E 662904,818	Marco de Limite	Rodovia Municipal	Rodovia Municipal	Içara
12	MLF 3379	28°43'3,473"S 49°19'52,456"O	N 6822157,065 E 662989,576	Curso D'água	Linha Seca e Reta	Linha Seca e Reta	Içara
13	MLD 6510	28°44'9,049"S 49°20'0,003"O	N 6820141,410 E 662756,576	Marco de Limite	Linha Seca e Reta	Linha Seca e Reta	Içara
14	MLD 6511	28°45'16,138"S 49°20'7,710"O	N 6818079,261 E 662518,617	Marco de Limite	Linha Seca e Reta	Linha Seca e Reta	Içara
15	MLD 6512	28°45'19,319"S 49°21'23,609"O	N 6818009,940 E 660458,488	Marco de Limite	Linha Seca e Reta	Linha Seca e Reta	Içara
16	MLD 6513	28°47'42,327"S 49°21'15,777"O	N 6813605,051 E 660610,040	Rodovia Federal	Linha Seca e Reta	Linha Seca e Reta	Içara
17	MLI 1234	28°51'20,125"S 49°21'3,835"O	N 6806896,430 E 660840,787	Marco de Limite	Linha Seca e Reta	Linha Seca e Reta	Araranguá
18	MLI 1235	28°50'0,202"S 49°23'52,445"O	N 6809419,126 E 656304,838	Cota Altimétrica	Linha Seca e Reta	Linha Seca e Reta (270,05 m)	Maracajá
19	MLI 1236	28°48'52,351"S 49°25'29,722"O	N 6811542,876 E 653695,903	Foz	Curso D'água	Rio Sangão	Forquilhinha
20	MLF 3380	28°42'47,630"S 49°25'22,725"O	N 6822766,712 E 654034,315	Foz	Linha Seca e Reta	Linha Seca e Reta	Forquilhinha
21	MLI 1244	28°42'45,898"S 49°28'35,520"O	N 6822888,037 E 648803,455	Curso D'água	Curso D'água	Rio Mãe Luzia	Nova Veneza
22	MLD 6526	28°42'16,444"S 49°28'32,563"O	N 6823793,629 E 648895,268	Foz	Curso D'água	Sanga Medeiros ou do Carvalho	Nova Veneza
23	MLF 3387	28°39'18,423"S 49°27'13,518"O	N 6829245,483 E 651111,333	Cota Altimétrica	Linha Seca e Reta	Linha Seca e Reta (189,07 m)	Nova Veneza

Pág. 187 de 713 - Documento assinado digitalmente. Para conferência, acesse o site https://portal.sgpe.sea.sc.gov.br/portal-externo e informe o processo SEPLAN 00000395/2026 e o código 662JCM1T.

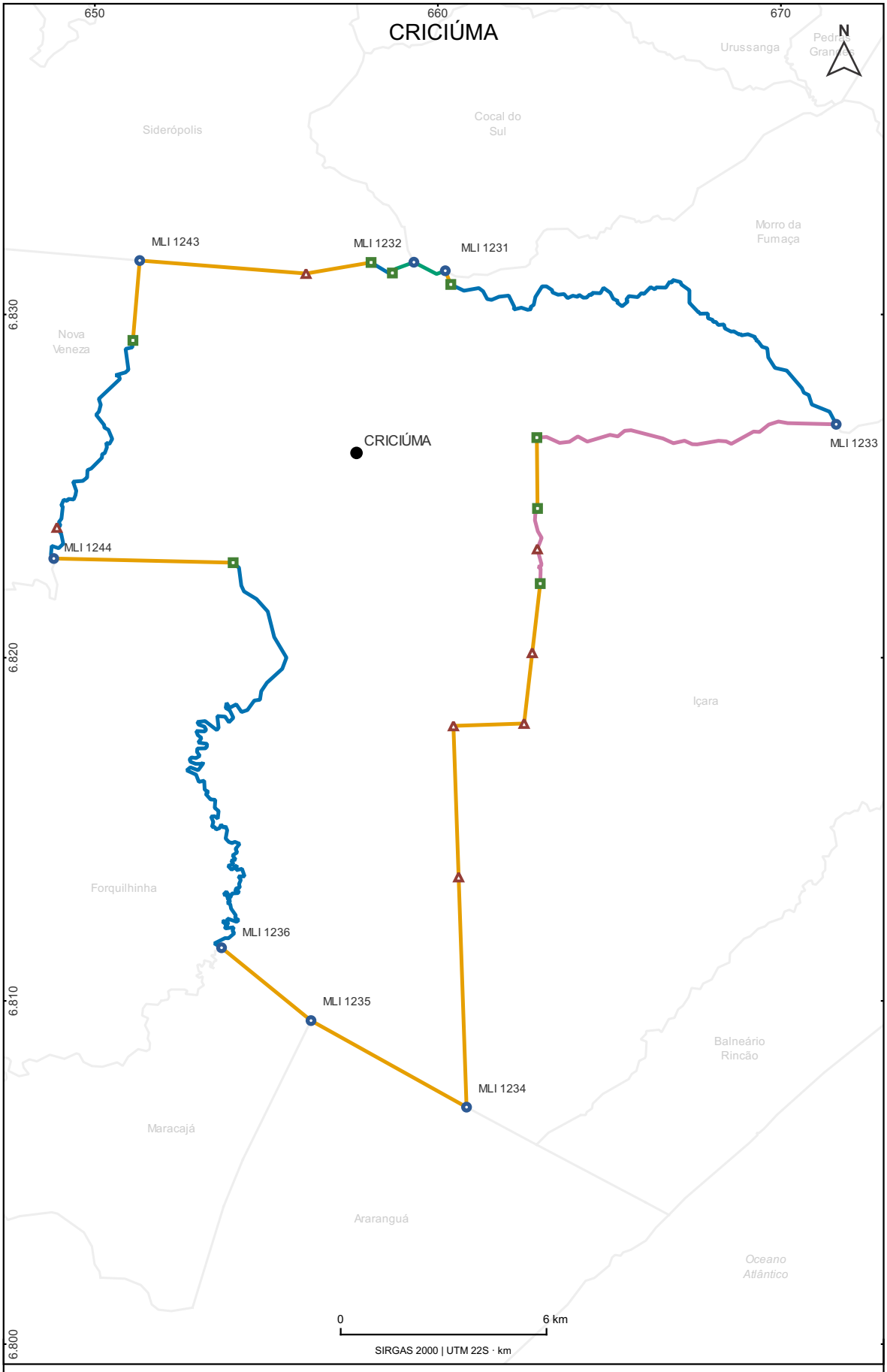

Secretaria de Estado do Planejamento | Diretoria de Inteligência Territorial | 2026

Pág. 188 de 713 - Documento assinado digitalmente. Para conferência, acesse o site https://portal.sgpe.sea.sc.gov.br/portal-externo e informe o processo SEPLAN 00000395/2026 e o código 662JCM1T.

CUNHA PORÃ

Nº	Marco	Lat. / Long.	UTM (N / E)	Feição Marco	Feição Trecho	Trecho	Confrontante
1	MLI 1378	26°48'47,949"S 53°14'28,488"O	N 7032275,079 E 277234,359	Curso D'água	Curso D'água	Rio Iracema	Maravilha
2	MLD 6784	26°48'17,035"S 53°12'45,806"O	N 7033276,322 E 280053,584	Foz	Curso D'água	Lajeado Segredo	Maravilha
3	MLD 6785	26°48'27,833"S 53°10'57,045"O	N 7032995,953 E 283063,209	Foz	Curso D'água	Afluente da margem esquerda do Lajeado Segredo	Maravilha
4	MLF 3597	26°48'21,090"S 53°9'54,669"O	N 7033232,990 E 284782,397	Curso D'água	Lotes Coloniais	Divisa sul dos lotes 34 a 31	Maravilha
5	MLF 3601	26°48'4,841"S 53°9'24,132"O	N 7033747,468 E 285617,293	Curso D'água	Curso D'água	Lajeado Pedreira	Maravilha
6	MLF 3596	26°48'36,320"S 53°7'55,838"O	N 7032819,773 E 288072,202	Curso D'água	Lotes Coloniais	Divisa dos lotes 63 e 62	Maravilha
7	MLI 1368	26°48'31,079"S 53°7'14,577"O	N 7033000,163 E 289209,034	Curso D'água	Curso D'água	Lajeado Araçá	Modelo
8	MLI 1342	26°48'55,146"S 53°6'57,026"O	N 7032267,526 E 289706,082	Curso D'água	Curso D'água	Lajeado Araçá	Saudades
9	MLD 6747	26°49'30,924"S 53°7'21,591"O	N 7031155,017 E 289046,113	Foz	Curso D'água	Lajeado Boropi ou Corupí	Saudades
10	MLF 3543	26°49'30,879"S 53°7'55,125"O	N 7031140,862 E 288120,111	Curso D'água	Lotes Coloniais	Divisa dos lotes 132 e 133 e pela Divisa dos lotes 104 e 105	Saudades
11	MLF 3555	26°50'31,441"S 53°7'41,116"O	N 7029283,353 E 288538,224	Curso D'água	Curso D'água	Sanga Curupaí	Saudades
12	MLD 6748	26°51'3,241"S 53°6'58,308"O	N 7028324,390 E 289736,446	Foz	Curso D'água	Lajeado Itapé	Saudades
13	MLD 6746	26°51'23,512"S 53°7'30,423"O	N 7027685,656 E 288860,308	Foz	Curso D'água	Afluente da margem direita do Lajeado Itapé	Saudades
14	MLF 3544	26°51'38,627"S 53°7'30,690"O	N 7027220,325 E 288860,719	Curso D'água	Lotes Coloniais	Divisa dos lotes 162 e 163 e pela Divisa dos lotes 163 e 141	Saudades
15	MLF 3545	26°52'5,092"S 53°6'54,537"O	N 7026422,459 E 289872,322	Curso D'água	Curso D'água	Lajeado Jaiça	Saudades
16	MLF 3554	26°52'21,873"S 53°7'20,631"O	N 7025893,931 E 289160,687	Curso D'água	Lotes Coloniais	Divisa dos lotes 174, 177 e pela Divisa dos lotes 173 e 172 e 166, de um lado, e 177, do outro	Saudades
17	MLD 6739	26°52'47,106"S 53°7'4,376"O	N 7025124,784 E 289622,353	Lotes Coloniais	Lotes Coloniais	Divisa dos lotes 176 e 214	Saudades
18	MLF 3546	26°53'20,348"S 53°7'0,337"O	N 7024103,521 E 289750,934	Curso D'água	Curso D'água	Lajeado Araçazinho	Saudades
19	MLD 6745	26°53'26,787"S 53°6'14,381"O	N 7023926,483 E 291022,502	Curso D'água	Curso D'água	Lajeado Demora	Saudades
20	MLF 3553	26°54'46,189"S 53°6'41,980"O	N 7021469,935 E 290301,627	Curso D'água	Travessão	Travessão dos lotes 69, 70, 72 e 74, de um lado, e 19 a 22, do outro	Saudades
21	MLF 3932	26°55'13,094"S 53°6'36,281"O	N 7020644,466 E 290472,670	Lotes Coloniais	Lotes Coloniais	Divisa dos lotes 1, de um lado, e 20, 19, 15 e 14	Saudades
22	MLI 1343	26°55'27,542"S 53°6'42,444"O	N 7020196,923 E 290310,060	Nascente	Lotes Coloniais	Dvisa dos lotes 14, 95 e pela Divisa dos lotes 15 e 01	Cunhataí
23	MLF 3612	26°56'34,664"S 53°7'11,659"O	N 7018117,536 E 289538,696	Curso D'água	Curso D'água	Arroio Cambará	Cunhataí

Pág. 189 de 713 - Documento assinado digitalmente. Para conferência, acesse o site https://portal.sgpe.sea.sc.gov.br/portal-externo e informe o processo SEPLAN 00000395/2026 e o código 662JCM1T.

Nº	Marco	Lat. / Long.	UTM (N / E)	Feição Marco	Feição Trecho	Trecho	Confrontante
24	MLD 6794	26°56'30,825"S 53°8'23,607"O	N 7018202,228 E 287551,989	Foz	Curso D'água	Rio Barra Grande	Cunhataí
25	MLI 1360	26°56'37,853"S 53°8'35,033"O	N 7017980,594 E 287240,480	Curso D'água	Lotes Coloniais	Divisa dos lotes 129 e 130	Palmitos
26	MLD 6775	26°56'54,569"S 53°9'15,501"O	N 7017447,104 E 286132,930	Lotes Coloniais	Lotes Coloniais	Divisa dos lotes 71, 139 e pela Divisa dos lotes 70 e 65, de um lado, e 140 a 145, do outro	Palmitos
27	MLF 3613	26°57'23,846"S 53°9'59,465"O	N 7016525,232 E 284935,699	Curso D'água	Curso D'água	Sanga Jundiaí	Palmitos
28	MLD 6797	26°57'13,719"S 53°10'23,924"O	N 7016825,365 E 284255,688	Foz	Curso D'água	Lajeado São Domingos	Palmitos
29	MLF 3614	26°57'3,978"S 53°10'33,390"O	N 7017120,691 E 283989,441	Curso D'água	Lotes Coloniais	Divisa dos lotes 240 e 239	Palmitos
30	MLI 1379	26°57'3,990"S 53°11'27,393"O	N 7017094,591 E 282499,836	Lotes Coloniais	Lotes Coloniais	Divisa dos lotes 142 e 146, de um lado, e 147, do outro	Caibi
31	MLF 3617	26°56'58,249"S 53°12'21,525"O	N 7017245,299 E 281003,585	Curso D'água	Curso D'água	Lajeado Sertão	Caibi
32	MLF 3615	26°56'23,013"S 53°12'34,716"O	N 7018323,495 E 280620,766	Curso D'água	Lotes Coloniais	Divisa dos lotes 6, 67 e pela Divisa dos lotes 7, 8 e 16, de um lado, e 55, do outro	Caibi
33	MLD 6795	26°56'22,741"S 53°13'40,977"O	N 7018299,773 E 278792,688	Lotes Coloniais	Lotes Coloniais	Divisa dos lotes 24 e 55	Caibi
34	MLD 6796	26°56'6,136"S 53°13'37,498"O	N 7018812,589 E 278879,679	Lotes Coloniais	Lotes Coloniais	Divisa dos lotes 39 e 24	Caibi
35	MLF 3618	26°56'5,327"S 53°13'56,752"O	N 7018828,107 E 278348,064	Lotes Coloniais	Curso D'água	Arroio Potiguar	Caibi
36	MLD 6798	26°56'8,420"S 53°15'1,119"O	N 7018701,411 E 276573,987	Foz	Curso D'água	Lajeado Pindó	Caibi
37	MLF 3616	26°55'15,723"S 53°14'52,994"O	N 7020327,426 E 276769,286	Curso D'água	Lotes Coloniais	Divisa dos lotes 135 e 134	Caibi
38	MLF 3619	26°55'1,844"S 53°15'45,114"O	N 7020729,001 E 275323,566	Curso D'água	Curso D'água	Sanga Candeia	Caibi
39	MLI 1380	26°55'24,813"S 53°17'6,176"O	N 7019981,792 E 273099,606	Foz	Curso D'água	Rio Iracema	Iraceminha

Pág. 190 de 713 - Documento assinado digitalmente. Para conferência, acesse o site https://portal.sgpe.sea.sc.gov.br/portal-externo e informe o processo SEPLAN 00000395/2026 e o código 662JCM1T.

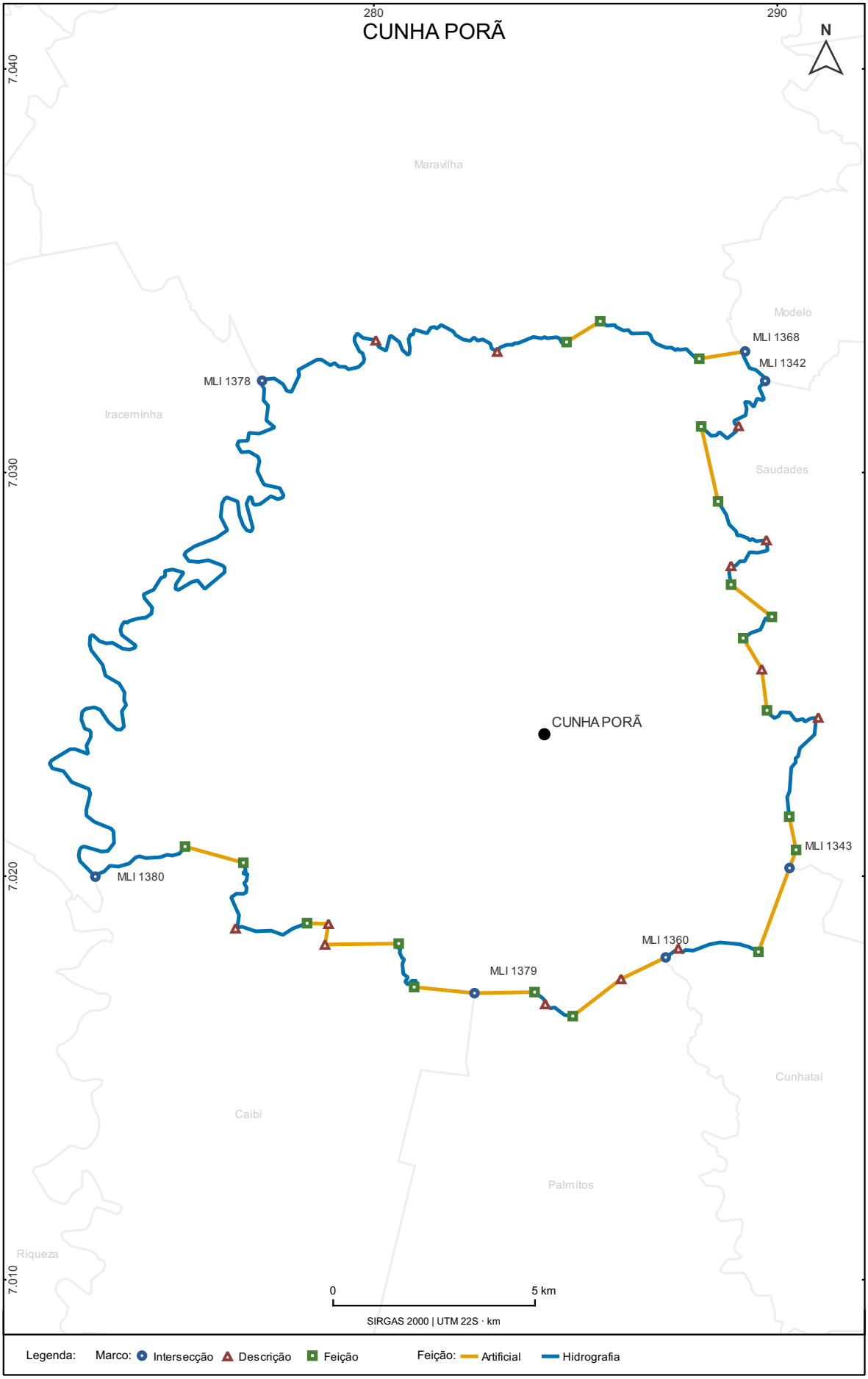

Secretaria de Estado do Planejamento | Diretoria de Inteligência Territorial | 2026

Pág. 191 de 713 - Documento assinado digitalmente. Para conferência, acesse o site https://portal.sgpe.sea.sc.gov.br/portal-externo e informe o processo SEPLAN 00000395/2026 e o código 662JCM1T.

CUNHATAÍ

Nº	Marco	Lat. / Long.	UTM (N / E)	Feição Marco	Feição Trecho	Trecho	Confrontante
1	MLI 1360	26°56'37,853"S 53°8'35,033"O	N 7017980,594 E 287240,480	Curso D'água	Curso D'água	Rio Barra Grande	Cunha Porã
2	MLD 6794	26°56'30,825"S 53°8'23,607"O	N 7018202,228 E 287551,989	Foz	Curso D'água	Arroio Cambará	Cunha Porã
3	MLF 3612	26°56'34,664"S 53°7'11,659"O	N 7018117,536 E 289538,696	Curso D'água	Lotes Coloniais	Dvisa dos lotes 14, 95 e pela Divisa dos lotes 15 e 01	Cunha Porã
4	MLI 1343	26°55'27,542"S 53°6'42,444"O	N 7020196,923 E 290310,060	Nascente	Curso D'água	Afluente da margem esquerda do Lajeado do Tigre	Saudades
5	MLF 3552	26°55'38,467"S 53°5'55,366"O	N 7019882,303 E 291614,483	Curso D'água	Lotes Coloniais	Divisa dos lotes 6 e 7	Saudades
6	MLF 3551	26°56'2,976"S 53°6'6,705"O	N 7019122,768 E 291314,210	Curso D'água	Curso D'água	Lajeado do Tigre	Saudades
7	MLF 3550	26°56'19,673"S 53°6'11,805"O	N 7018606,491 E 291182,075	Curso D'água	Lotes Coloniais	Divisa dos lotes 17, 18 e 99	Saudades
8	MLD 6743	26°56'35,173"S 53°5'12,720"O	N 7018156,456 E 292819,835	Lotes Coloniais	Lotes Coloniais	Divisa dos lotes 20, 19, 21 e 18	Saudades
9	MLD 6742	26°56'46,290"S 53°5'16,961"O	N 7017812,356 E 292708,507	Lotes Coloniais	Lotes Coloniais	Divisa dos lotes 20, 12 e 6	Saudades
10	MLF 3549	26°57'5,111"S 53°4'17,481"O	N 7017260,092 E 294358,684	Lotes Coloniais	Linha Seca e Reta	Divisa dos lotes 20 e 81	Saudades
11	MLF 3548	26°57'15,104"S 53°4'13,109"O	N 7016954,495 E 294484,311	Nascente	Curso D'água	Lajeado Taipas	Saudades
12	MLD 6744	26°57'23,773"S 53°2'56,128"O	N 7016722,297 E 296611,880	Foz	Curso D'água	Afluente da margem direita do Lajeado Taipas	Saudades
13	MLF 3547	26°57'59,334"S 53°3'15,706"O	N 7015619,012 E 296089,708	Lotes Coloniais	Lotes Coloniais	Divisa dos lotes 61, 100 e 101	Saudades
14	MLD 6741	26°57'59,335"S 53°2'52,511"O	N 7015629,379 E 296729,390	Lotes Coloniais	Lotes Coloniais	Divisa dos lotes 60 e 249	Saudades
15	MLI 1349	26°58'13,306"S 53°2'52,702"O	N 7015199,312 E 296731,108	Lotes Coloniais	Lotes Coloniais	Divisa dos lotes 101, 99 e 100	São Carlos
16	MLD 7161	26°58'25,458"S 53°2'52,703"O	N 7014825,286 E 296737,133	Lotes Coloniais	Lotes Coloniais	Divisa dos lotes 98 e 99	São Carlos
17	MLD 6757	26°58'25,430"S 53°3'6,627"O	N 7014819,913 E 296353,143	Lotes Coloniais	Lotes Coloniais	Divisa dos lotes 98 e 92	São Carlos
18	MLF 3933	26°58'30,855"S 53°3'7,353"O	N 7014652,617 E 296335,836	Lotes Coloniais	Linha Seca e Reta	Dvisa dos lotes 98, 92 e pela Divisa dos lotes 95 e 94	São Carlos
19	MLF 3561	26°59'8,074"S 53°3'57,468"O	N 7013484,533 E 294972,589	Curso D'água	Lotes Coloniais	Divisa dos lotes 95 e 85	São Carlos
20	MLD 7163	26°59'4,533"S 53°4'11,752"O	N 7013587,074 E 294576,947	Lotes Coloniais	Lotes Coloniais	Divisa dos lotes 8, 84 e pela Divisa dos lotes 84, de um lado, e 86 e 87, do outro	São Carlos
21	MLD 6755	26°59'35,626"S 53°4'11,709"O	N 7012630,109 E 294593,823	Lotes Coloniais	Lotes Coloniais	Divisa dos lotes 84, 51 e pela Divisa dos lotes 83 a 76, de um lado, e 51 a 59, do outro	São Carlos
22	MLD 6754	26°59'35,239"S 53°5'24,034"O	N 7012609,148 E 292599,469	Lotes Coloniais	Lotes Coloniais	Divisa dos lotes 59, 64 e pela Divisa dos lotes 59, de um lado, e 63 a 60, do outro	São Carlos

Pág. 192 de 713 - Documento assinado digitalmente. Para conferência, acesse o site https://portal.sgpe.sea.sc.gov.br/portal-externo e informe o processo SEPLAN 00000395/2026 e o código 662JCM1T.

Nº	Marco	Lat. / Long.	UTM (N / E)	Feição Marco	Feição Trecho	Trecho	Confrontante
23	MLD 6753	27°0'14,724"S 53°5'24,257"O	N 7011393,758 E 292613,454	Lotes Coloniais	Lotes Coloniais	Divisa dos lotes 16, 17 e pela Divisa dos lotes 15 a 05, de um lado, e 32 a 36, do outro	São Carlos
24	MLD 6752	27°1'41,128"S 53°5'42,753"O	N 7008725,892 E 292147,720	Lotes Coloniais	Lotes Coloniais	Divisa dos lotes 05, 04 e pela Divisa dos lotes 05, de um lado, e 03 e 02, do outro	São Carlos
25	MLF 3559	27°1'40,961"S 53°6'12,585"O	N 7008717,321 E 291325,343	Curso D'água	Curso D'água	Lajeado Barra Pequena	São Carlos
26	MLI 1350	27°1'52,321"S 53°6'28,958"O	N 7008360,140 E 290879,902	Foz	Curso D'água	Rio Barra Grande	Palmitos

Pág. 193 de 713 - Documento assinado digitalmente. Para conferência, acesse o site https://portal.sgpe.sea.sc.gov.br/portal-externo e informe o processo SEPLAN 00000395/2026 e o código 662JCM1T.

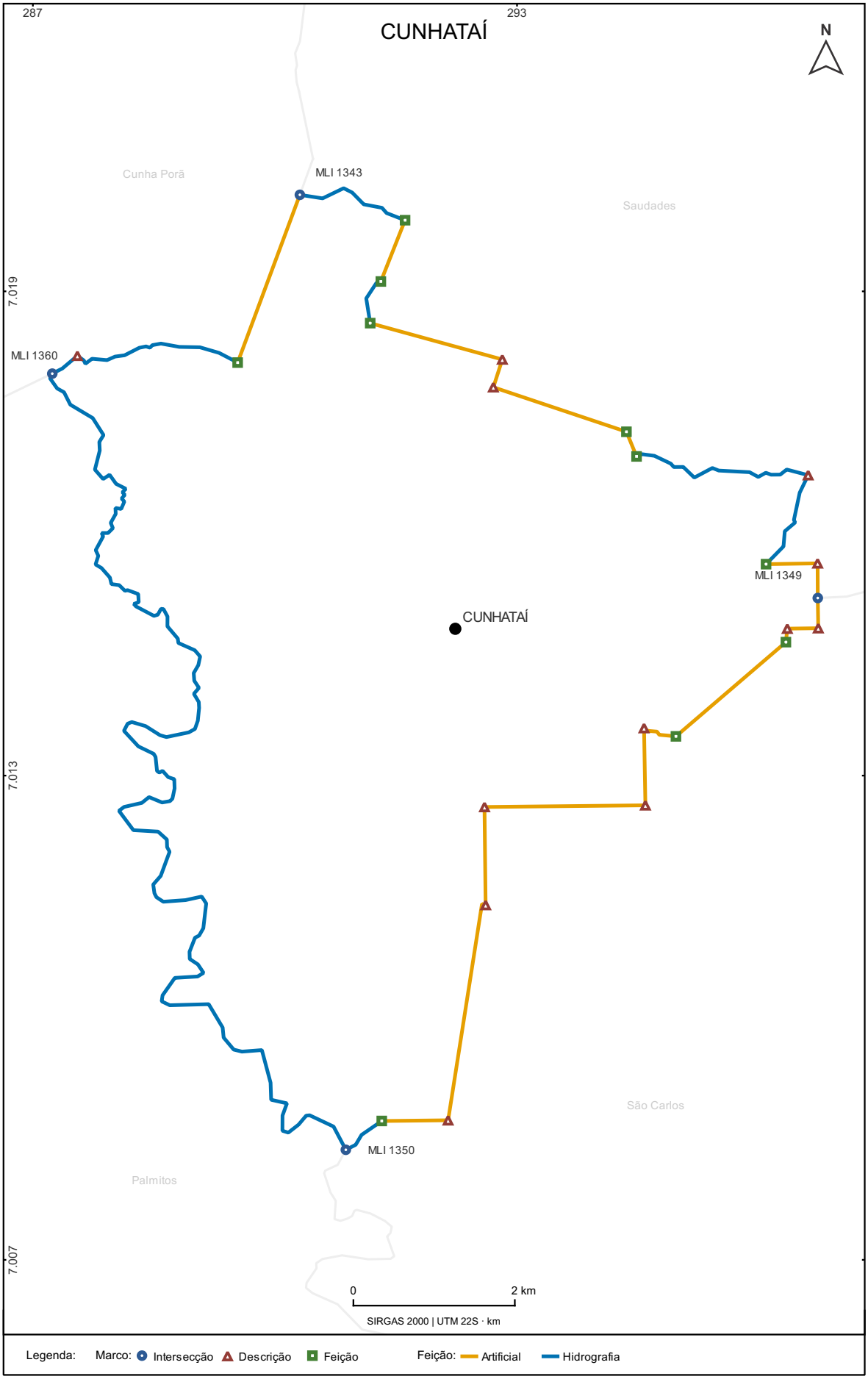

Secretaria de Estado do Planejamento | Diretoria de Inteligência Territorial | 2026

Pág. 194 de 713 - Documento assinado digitalmente. Para conferência, acesse o site https://portal.sgpe.sea.sc.gov.br/portal-externo e informe o processo SEPLAN 00000395/2026 e o código 662JCM1T.

CURITIBANOS

Nº	Marco	Lat. / Long.	UTM (N / E)	Feição Marco	Feição Trecho	Trecho	Confrontante
1	MLI 1006	27°6'2,807"S 50°42'28,073"O	N 7002368,746 E 528965,043	Foz	Curso D'água	Rio Correntes	Lebon Régis
2	MLI 1004	27°5'12,687"S 50°39'28,444"O	N 7003898,318 E 533915,397	Foz	Curso D'água	Rio Correntes	Santa Cecília
3	MLD 6003	27°3'22,413"S 50°36'18,429"O	N 7007275,824 E 539158,865	Foz	Curso D'água	Ribeirão Faxinal	Santa Cecília
4	MLD 6004	27°3'23,928"S 50°33'53,944"O	N 7007216,109 E 543138,759	Foz	Curso D'água	Arroio da Divisa	Santa Cecília
5	MLF 3009	27°5'0,646"S 50°33'4,716"O	N 7004235,578 E 544484,196	Nascente	Linha Seca e Reta	Linha Seca e Reta	Santa Cecília
6	MLF 3008	27°4'27,795"S 50°32'39,357"O	N 7005243,835 E 545186,234	Nascente	Curso D'água	Arroio do Portela	Santa Cecília
7	MLI 1007	27°7'12,075"S 50°31'34,695"O	N 7000182,770 E 546948,138	Foz	Curso D'água	Rio das Pedras	Ponte Alta do Norte
8	MLD 6007	27°11'2,262"S 50°36'43,792"O	N 6993129,648 E 538416,528	Foz	Curso D'água	Rio das Marombas	Ponte Alta do Norte
9	MLI 1011	27°13'6,156"S 50°30'6,371"O	N 6989279,041 E 549336,542	Foz	Curso D'água	Rio Raso ou Pocinhos	São Cristóvão do Sul
10	MLD 6009	27°18'27,555"S 50°29'16,702"O	N 6979384,621 E 550662,304	Nascente	Curso D'água	Córrego do Tabuão	São Cristóvão do Sul
11	MLD 6012	27°20'27,745"S 50°27'46,054"O	N 6975676,092 E 553137,834	Foz	Curso D'água	Córrego do Faxinal	São Cristóvão do Sul
12	MLI 1015	27°22'0,801"S 50°27'49,385"O	N 6972813,258 E 553034,001	Foz	Curso D'água	Rio dos Cachorros	Ponte Alta
13	MLI 1017	27°27'31,135"S 50°29'12,392"O	N 6962658,819 E 550711,851	Foz	Curso D'água	Rio Canoas	Correia Pinto
14	MLI 1018	27°30'14,750"S 50°34'9,584"O	N 6957655,522 E 542537,170	Foz	Curso D'água	Rio Canoas	São José do Cerrito
15	MLI 1016	27°25'20,250"S 50°45'14,598"O	N 6966766,636 E 524309,725	Foz	Curso D'água	Rio das Marombas	Brunópolis
16	MLI 1014	27°18'20,342"S 50°45'55,271"O	N 6979688,602 E 523217,312	Foz	Curso D'água	Rio das Marombas	Frei Rogério
17	MLF 3016	27°11'20,419"S 50°42'8,456"O	N 6992595,427 E 529482,067	Foz	Linha Seca e Reta	Linha Seca e Reta	Frei Rogério
18	MLF 3014	27°9'21,258"S 50°40'47,314"O	N 6996256,210 E 531723,945	Nascente	Curso D'água	Sanga Jorge	Frei Rogério
19	MLD 6006	27°9'2,575"S 50°42'43,321"O	N 6996838,744 E 528532,532	Foz	Curso D'água	Rio Correntes	Frei Rogério
20	MLI 1008	27°8'12,526"S 50°41'56,997"O	N 6998375,641 E 529811,182	Ponte	Curso D'água	Rio Correntes	Fraiburgo

Pág. 195 de 713 - Documento assinado digitalmente. Para conferência, acesse o site https://portal.sgpe.sea.sc.gov.br/portal-externo e informe o processo SEPLAN 00000395/2026 e o código 662JCM1T.

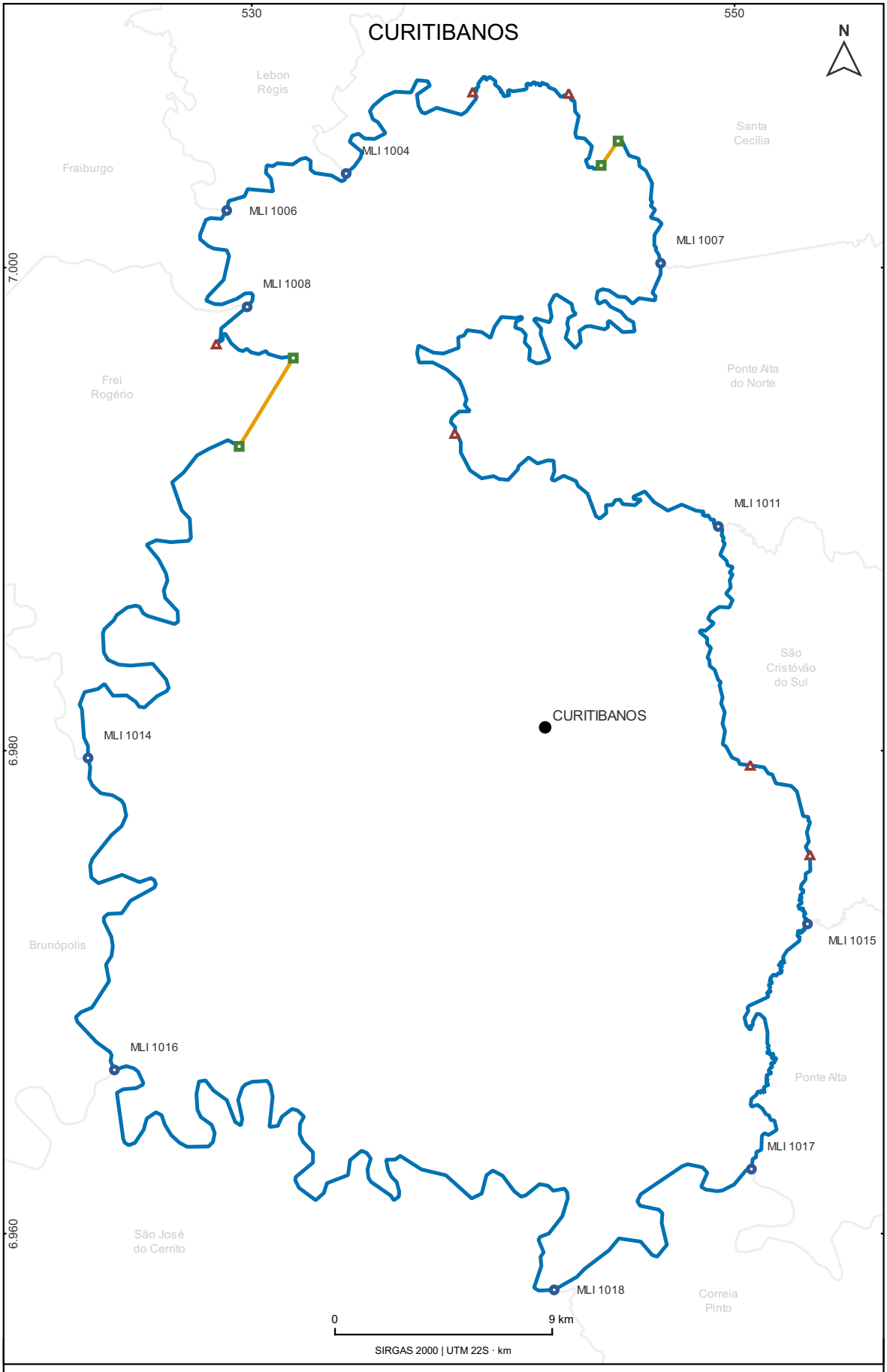

Secretaria de Estado do Planejamento | Diretoria de Inteligência Territorial | 2026

Pág. 196 de 713 - Documento assinado digitalmente. Para conferência, acesse o site https://portal.sgpe.sea.sc.gov.br/portal-externo e informe o processo SEPLAN 00000395/2026 e o código 662JCM1T.

DESCANSO

Nº	Marco	Lat. / Long.	UTM (N / E)	Feição Marco	Feição Trecho	Trecho	Confrontante
1	MLI 1393	26°49'5,087"S 53°36'22,446"O	N 7031054,550 E 240953,768	Foz	Curso D'água	Arroio Caxias	Bandeirante
2	MLI 1392	26°48'6,284"S 53°35'13,679"O	N 7032903,633 E 242816,286	Curso D'água	Travessão	Travessão	São Miguel do Oeste
3	MLD 6905	26°48'6,652"S 53°33'7,878"O	N 7032962,636 E 246291,712	Rodovia Estadual	Travessão	Travessão	São Miguel do Oeste
4	MLF 3716	26°48'8,382"S 53°30'34,373"O	N 7032993,885 E 250533,185	Marco de Limite	Divisor de Águas	Entre o rio Famoso de um lado, e Lajeado Pardo e rio Macaco Branco	São Miguel do Oeste
5	MLF 3714	26°46'32,792"S 53°30'20,970"O	N 7035943,750 E 250845,381	Travessão	Travessão	Travessão da Colonizadora	São Miguel do Oeste
6	MLD 6918	26°46'26,170"S 53°27'36,389"O	N 7036236,443 E 255388,770	Rodovia Federal	Travessão	Travessão Cruzinha	São Miguel do Oeste
7	MLD 6919	26°46'21,971"S 53°25'48,028"O	N 7036423,294 E 258380,285	Curso D'água	Travessão	Travessão	São Miguel do Oeste
8	MLI 1344	26°46'14,651"S 53°23'20,518"O	N 7036725,839 E 262451,670	Travessão	Curso D'água	Rio das Antas	Flor do Sertão
9	MLI 1375	26°48'25,157"S 53°23'43,989"O	N 7032696,456 E 261878,923	Foz	Curso D'água	Rio das Antas	Iraceminha
10	MLI 1377	26°53'18,776"S 53°24'29,128"O	N 7023634,692 E 260803,795	Foz	Curso D'água	Rio das Antas	Riqueza
11	MLI 1376	26°57'6,052"S 53°24'39,282"O	N 7016633,293 E 260656,875	Foz	Curso D'água	Lajeado Vorá	Iporã do Oeste
12	MLD 6845	26°56'6,036"S 53°29'55,603"O	N 7018311,240 E 251894,141	Nascente	Curso D'água	Lajeado Pirapó	Iporã do Oeste
13	MLI 1415	26°56'44,743"S 53°32'9,434"O	N 7017046,150 E 248225,473	Foz	Linha Seca e Reta	Linha Seca e Reta	Santa Helena
14	MLF 3667	26°56'17,501"S 53°32'18,890"O	N 7017879,515 E 247947,756	Nascente	Curso D'água	Afluente da margem esquerda do rio Macaco Branco	Santa Helena
15	MLD 6846	26°55'51,784"S 53°33'10,471"O	N 7018642,539 E 246508,579	Foz	Curso D'água	Rio Macaco Branco	Santa Helena
16	MLD 6847	26°55'20,078"S 53°33'37,877"O	N 7019603,311 E 245732,620	Foz	Curso D'água	Afluente da margem direita do rio Macaco Branco	Santa Helena
17	MLF 3668	26°54'24,297"S 53°34'12,532"O	N 7021301,073 E 244741,420	Nascente	Divisor de Águas	Entre os lajeados Liberdade e Leste	Santa Helena
18	MLI 1396	26°53'44,600"S 53°34'32,512"O	N 7022511,938 E 244165,117	Nascente	Travessão	Travessão	Belmonte
19	MLF 3664	26°53'37,272"S 53°33'32,097"O	N 7022771,329 E 245828,109	Curso D'água	Curso D'água	Lajeado Leste	Belmonte
20	MLF 3663	26°50'4,709"S 53°32'48,084"O	N 7029339,360 E 246911,438	Curso D'água	Linha Seca e Reta	Linha Seca e Reta	Belmonte
21	MLF 3662	26°49'54,729"S 53°33'22,934"O	N 7029627,219 E 245942,810	Curso D'água	Curso D'água	Salto do Dormoso	Belmonte

Pág. 197 de 713 - Documento assinado digitalmente. Para conferência, acesse o site https://portal.sgpe.sea.sc.gov.br/portal-externo e informe o processo SEPLAN 00000395/2026 e o código 662JCM1T.

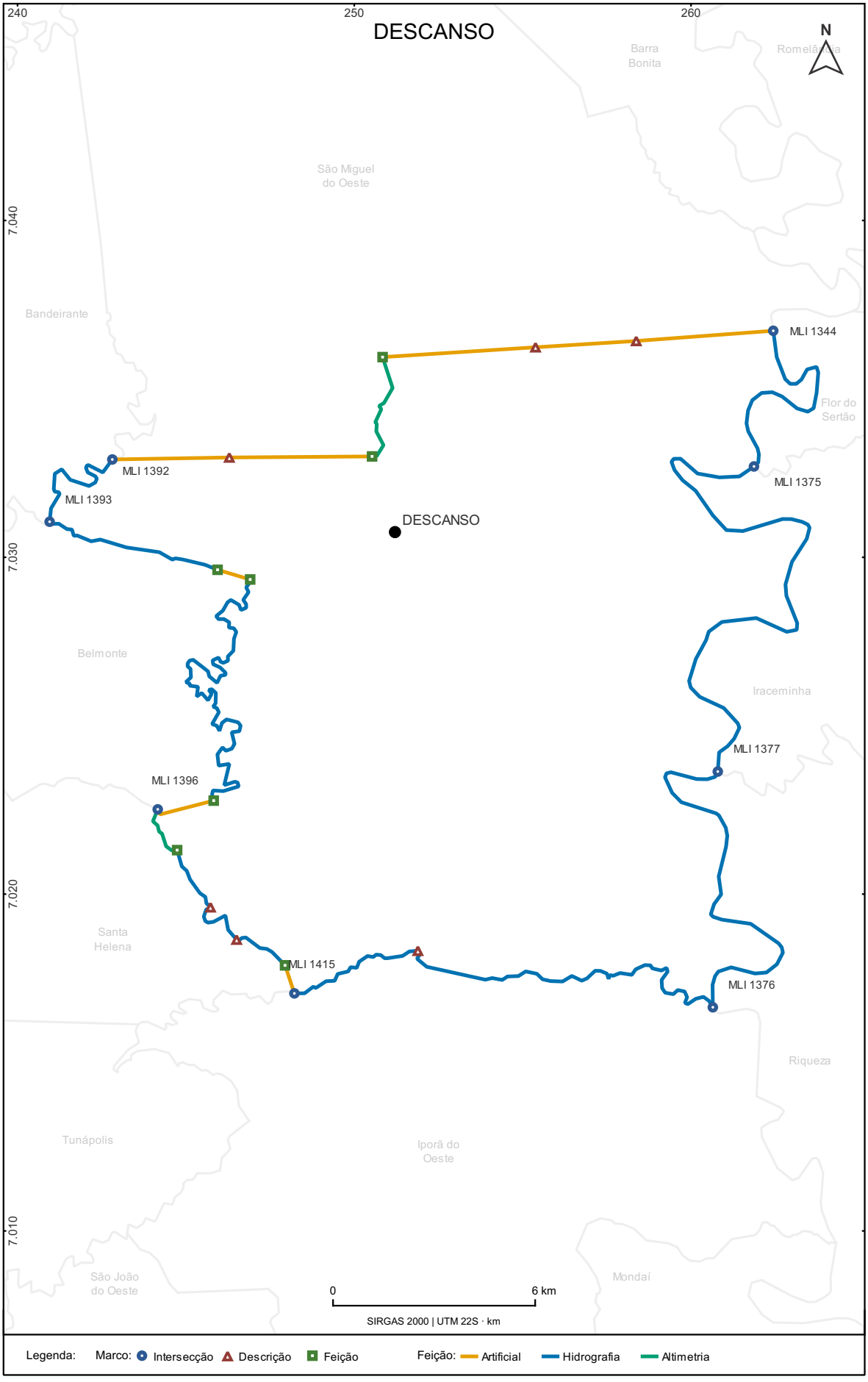

Secretaria de Estado do Planejamento | Diretoria de Inteligência Territorial | 2026

Pág. 198 de 713 - Documento assinado digitalmente. Para conferência, acesse o site https://portal.sgpe.sea.sc.gov.br/portal-externo e informe o processo SEPLAN 00000395/2026 e o código 662JCM1T.

DIONÍSIO CERQUEIRA

Nº	Marco	Lat. / Long.	UTM (N / E)	Feição Marco	Feição Trecho	Trecho	Confrontante
1	MLI 1398	26°15'2,891"S 53°38'20,266"O	N 7093854,635 E 236404,959	Marco de Divisa Internacional	Divisor de Águas	Divisa Interestadual	Paraná
2	MLI 1399	26°14'50,474"S 53°20'45,573"O	N 7094800,420 E 265672,249	Nascente	Curso D'água	Lajeado Conceição	Palma Sola
3	MLD 6848	26°21'12,263"S 53°23'25,999"O	N 7082967,592 E 261436,954	Foz	Curso D'água	Rio Tracutinga	Palma Sola
4	MLI 1400	26°21'57,391"S 53°23'40,895"O	N 7081570,891 E 261049,675	Curso D'água	Travessão	Travessão da Linha Brasil Development ou Linha Esperança	Guarujá do Sul
5	MLD 6849	26°22'4,044"S 53°25'39,940"O	N 7081304,374 E 257752,681	Marco de Limite	Travessão	Travessão da Linha Brasil Development ou Linha Esperança	Guarujá do Sul
6	MLD 6850	26°22'13,421"S 53°28'32,218"O	N 7080924,929 E 252981,342	Marco de Limite	Travessão	Travessão da Linha Brasil Development ou Linha Esperança	Guarujá do Sul
7	MLD 6851	26°22'20,737"S 53°30'54,184"O	N 7080623,529 E 249049,367	Marco de Limite	Travessão	Travessão da Linha Brasil Development ou Linha Esperança	Guarujá do Sul
8	MLF 3669	26°22'29,835"S 53°33'37,583"O	N 7080254,247 E 244524,244	Travessão	Curso D'água	Rio Maria Preta	Guarujá do Sul
9	MLI 1401	26°24'47,120"S 53°34'59,728"O	N 7075982,786 E 242331,350	Travessão	Curso D'água	Rio Maria Preta	Princesa
10	MLF 3670	26°24'35,074"S 53°35'27,714"O	N 7076337,995 E 241548,136	Curso D'água	Travessão	Travessão Fazenda Bandeirante e perimetro 5	Princesa
11	MLD 6852	26°22'35,203"S 53°36'15,444"O	N 7080001,303 E 240150,478	Lotes Coloniais	Travessão	Travessão Fazendas Bandeirante e Separação	Princesa
12	MLF 3671	26°22'36,668"S 53°37'7,412"O	N 7079927,034 E 238710,441	Curso D'água	Curso D'água	Lajeado Jaburiti	Princesa
13	MLD 6853	26°24'16,772"S 53°38'46,224"O	N 7076789,461 E 236033,896	Foz	Curso D'água	Rio União	Princesa
14	MLI 1402	26°25'43,073"S 53°41'18,052"O	N 7074045,526 E 231880,466	Foz	Curso D'água	Rio Peperi-Guaçu	Argentina

Pág. 199 de 713 - Documento assinado digitalmente. Para conferência, acesse o site https://portal.sgpe.sea.sc.gov.br/portal-externo e informe o processo SEPLAN 00000395/2026 e o código 662JCM1T.

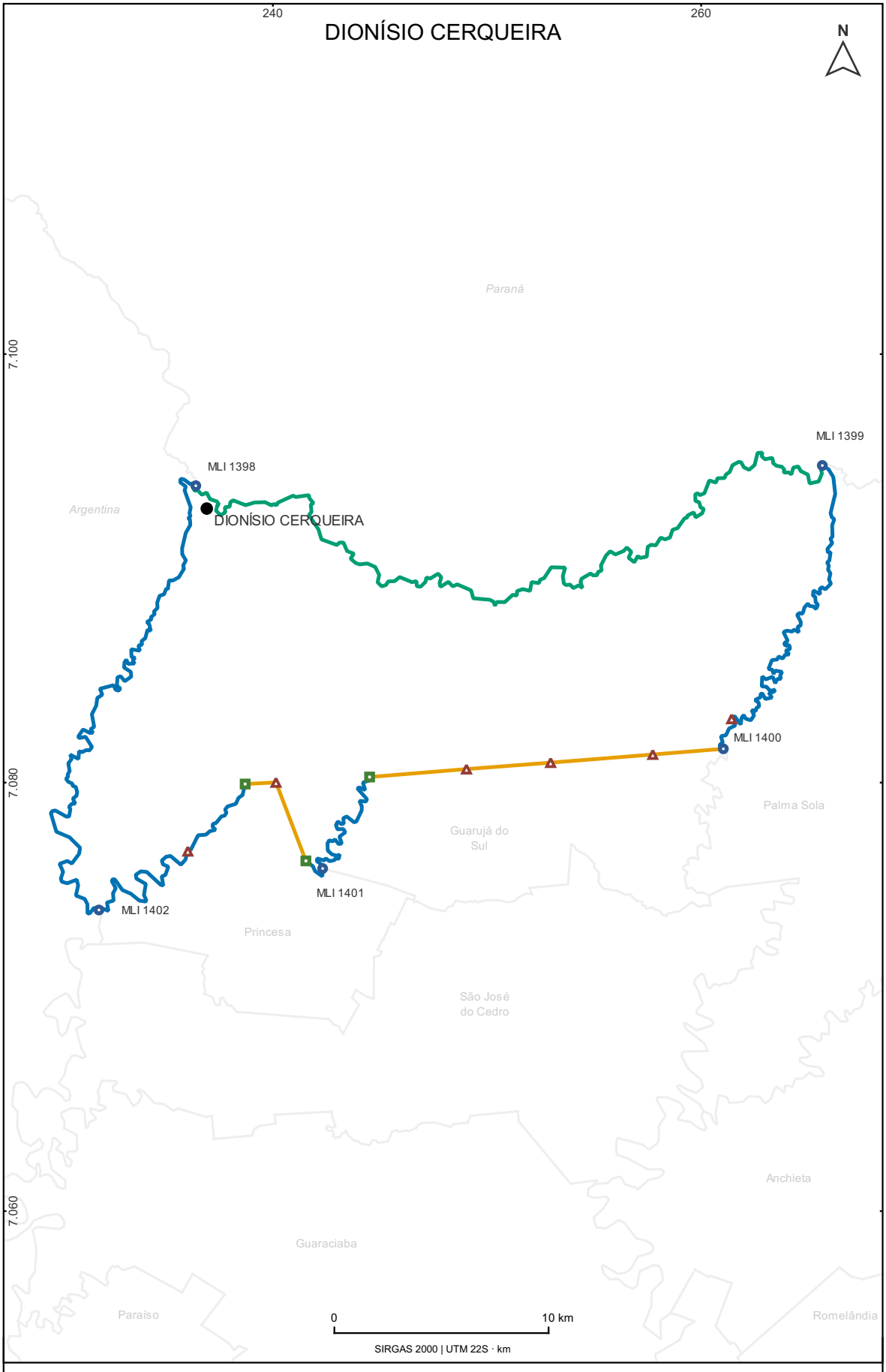

Secretaria de Estado do Planejamento | Diretoria de Inteligência Territorial | 2026

Pág. 200 de 713 - Documento assinado digitalmente. Para conferência, acesse o site https://portal.sgpe.sea.sc.gov.br/portal-externo e informe o processo SEPLAN 00000395/2026 e o código 662JCM1T.

DONA EMMA

Nº	Marco	Lat. / Long.	UTM (N / E)	Feição Marco	Feição Trecho	Trecho	Confrontante
1	MLI 1105	26°59'52,971"S 49°53'44,764"O	N 7013301,700 E 609562,512	Marco de Limite	Divisor de Águas	Entre o rio Krauel e os ribeirões Pequeno e do Salto	Witmarsum
2	MLF 3212	26°59'33,178"S 49°54'57,856"O	N 7013928,182 E 607553,089	Nascente	Curso D'água	Córrego Caçador	Witmarsum
3	MLF 3186	26°58'11,471"S 49°54'46,405"O	N 7016439,556 E 607890,381	Itambé	Taimbé	Taimbés	Witmarsum
4	MLF 3188	26°57'28,228"S 49°43'42,314"O	N 7017599,249 E 626213,143	Nascente	Curso D'água	Rio Krauel	Witmarsum
5	MLD 6195	26°56'57,761"S 49°43'21,275"O	N 7018530,890 E 626802,769	Marco de Limite	Curso D'água	Rio Krauel	Witmarsum
6	MLF 3180	26°56'55,347"S 49°43'16,398"O	N 7018603,812 E 626938,014	Foz	Divisor de Águas	Entre dois afluentes da sua margem direita e entre o Ribeirão do Morro e afluentes da margem esquerda do rio Krauel	Witmarsum
7	MLD 6194	26°56'42,403"S 49°43'14,786"O	N 7019001,649 E 626986,498	Marco de Limite	Divisor de Águas	Entre dois afluentes da sua margem direita e entre o Ribeirão do Morro e afluentes da margem esquerda do rio Krauel	Witmarsum
8	MLD 6204	26°56'7,503"S 49°42'47,498"O	N 7020067,935 E 627749,955	Cota Altimétrica	Divisor de Águas	Entre dois afluentes da margem esquerda do rio Krauel (530,16 m)	Witmarsum
9	MLI 1098	26°55'4,670"S 49°42'32,572"O	N 7021997,143 E 628181,314	Cota Altimétrica	Divisor de Águas	Entre os rios Itajaí do Norte ou Hercílio e Krauel e Entre o rio Krauel e o Ribeirão Dollmann (736,46 m)	José Boiteux
10	MLI 1137	26°55'34,258"S 49°41'24,614"O	N 7021067,438 E 630046,464	Nascente	Lotes Coloniais	Divisa dos lotes 2.236 e 1.561	Presidente Getúlio
11	MLD 6193	26°55'43,158"S 49°41'45,834"O	N 7020799,617 E 629458,338	Lotes Coloniais	Lotes Coloniais	Divisa dos lotes 1.556 e 2.236 - Divisa dos lotes 2.236, de um lado, e 1.557, 1.558, 1.559, 1.560 e 1.561, do outro	Presidente Getúlio
12	MLD 6220	26°56'7,919"S 49°41'18,960"O	N 7020030,041 E 630191,661	Lotes Coloniais	Lotes Coloniais	Divisa dos lotes 1.479 e 2.233 - Divisa dos lotes 1.553, 1.554 e 1.555, de um lado, e 2.234 e 2.235, do outro, até a Divisa dos lotes 1.556 e 2.236	Presidente Getúlio
13	MLD 6226	26°56'47,281"S 49°41'17,030"O	N 7018818,270 E 630232,311	Lotes Coloniais	Lotes Coloniais	Divisa dos lotes 1.469 e 2.228 - Divisa dos lotes 1.471, 1.473, 1.475 e 1.477, de um lado, e 2.229, 2.230, 2.231 e 2.232, do outro, até a Divisa dos lotes 1.479 e 2.233	Presidente Getúlio
14	MLD 6227	26°57'12,082"S 49°40'51,103"O	N 7018047,694 E 630939,345	Lotes Coloniais	Lotes Coloniais	Divisa dos lotes 1.465 e 1.467, de um lado, e 2.226 e 2.227, do outro - Divisa dos lotes 1.469 e 2.228	Presidente Getúlio
15	MLF 3182	26°57'55,315"S 49°40'52,432"O	N 7016717,734 E 630888,810	Foz	Curso D'água	Arroio Do Posto	Presidente Getúlio
16	MLD 6296	26°58'8,491"S 49°41'11,213"O	N 7016317,695 E 630366,764	Foz	Curso D'água	rio Krauel	Presidente Getúlio

Pág. 201 de 713 - Documento assinado digitalmente. Para conferência, acesse o site https://portal.sgpe.sea.sc.gov.br/portal-externo e informe o processo SEPLAN 00000395/2026 e o código 662JCM1T.

Nº	Marco	Lat. / Long.	UTM (N / E)	Feição Marco	Feição Trecho	Trecho	Confrontante
17	MLD 6297	26°59'55,593"S 49°40'29,994"O	N 7013010,151 E 631468,647	Foz	Curso D'água	ribeirão Uru	Presidente Getúlio
18	MLF 3195	27°0'15,396"S 49°41'0,276"O	N 7012409,522 E 630627,596	Curso D'água	Lotes Coloniais	Divisa dos lotes 1.216 e 1.215 - Divisa dos lotes 1.216, de um lado, e 1.214, 1.213, 1.212, 1.211, 1.210, 1.209 e 1.208, do outro	Presidente Getúlio
19	MLD 6219	26°59'43,054"S 49°41'36,292"O	N 7013415,053 E 629645,177	Lotes Coloniais	Lotes Coloniais	Divisa dos lotes 1.342 e 1.219 até a Divisa dos lotes 1.216 e 1.215	Presidente Getúlio
20	MLF 3196	27°0'5,667"S 49°41'57,164"O	N 7012725,157 E 629062,662	Itambé	Taimbé	Taimbés	Presidente Getúlio
21	MLF 3156	27°1'9,126"S 49°48'51,772"O	N 7010885,098 E 617616,375	Curso D'água	Curso D'água	Ribeirão Da Onça	Presidente Getúlio
22	MLF 3204	27°0'41,081"S 49°50'16,613"O	N 7011769,826 E 615286,233	Curso D'água	Lotes Coloniais	Divisa dos lotes 2.601 e 2.602	Presidente Getúlio
23	MLF 3194	27°0'40,469"S 49°50'52,513"O	N 7011797,718 E 614297,008	Lotes Coloniais	Divisor de Águas	Ribeirões Toca Grande e da Onça	Presidente Getúlio
24	MLI 1104	27°1'26,697"S 49°50'43,337"O	N 7010372,962 E 614536,871	Marco de Limite	Linha Seca e Reta	Linha Seca e Reta	Rio do Oeste
25	MLF 3219	27°1'26,746"S 49°51'40,181"O	N 7010385,703 E 612970,383	Foz	Curso D'água	Ribeirão Toca Grande	Rio do Oeste
26	MLD 6191	27°1'24,204"S 49°51'45,818"O	N 7010465,341 E 612815,749	Foz	Curso D'água	Ribeirão Toca Grande	Rio do Oeste
27	MLI 1124	27°1'13,581"S 49°52'30,086"O	N 7010803,149 E 611598,780	Nascente	Divisor de Águas	Entre os ribeirões do Salto e Toca	Taió

Pág. 202 de 713 - Documento assinado digitalmente. Para conferência, acesse o site https://portal.sgpe.sea.sc.gov.br/portal-externo e informe o processo SEPLAN 00000395/2026 e o código 662JCM1T.

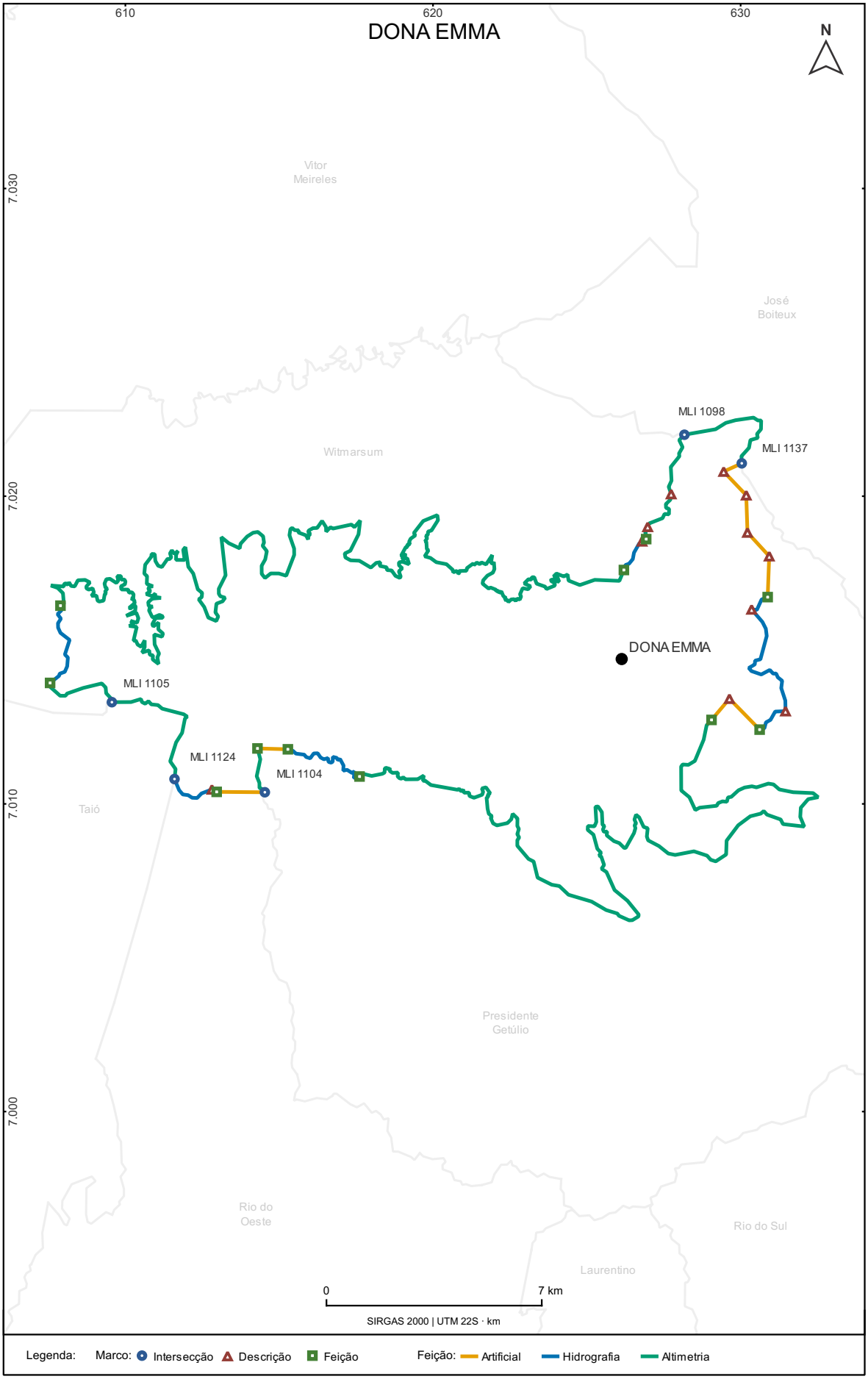

Secretaria de Estado do Planejamento | Diretoria de Inteligência Territorial | 2026

Pág. 203 de 713 - Documento assinado digitalmente. Para conferência, acesse o site https://portal.sgpe.sea.sc.gov.br/portal-externo e informe o processo SEPLAN 00000395/2026 e o código 662JCM1T.

DOUTOR PEDRINHO

Nº	Marco	Lat. / Long.	UTM (N / E)	Feição Marco	Feição Trecho	Trecho	Confrontante
1	MLI 1539	26°33'58,180"S 49°33'51,052"O	N 7060813,443 E 643006,692	Cota Altimétrica	Divisor de Águas	Entre os rios das Pacas e do Norte, de um lado, e São João e Benedito (970,60 m)	Rio dos Cedros
2	MLI 1570	26°39'36,087"S 49°29'19,722"O	N 7050329,263 E 650391,588	Cota Altimétrica	Divisor de Águas	Entre o Ribeirão do Campo, Rio Santa Maria e um afluente sem nome da margem esquerda do rio Benedito, de um lado, e rio Benedito (914,10 m)	Benedito Novo
3	MLD 7300	26°40'30,959"S 49°28'44,606"O	N 7048629,254 E 651342,334	Cota Altimétrica	Divisor de Águas	Entre o Ribeirão do Campo, Rio Santa Maria e um afluente sem nome da margem esquerda do rio Benedito, de um lado, e rio Benedito (867,90 m)	Benedito Novo
4	MLD 7299	26°42'3,052"S 49°28'4,551"O	N 7045782,128 E 652415,604	Cota Altimétrica	Divisor de Águas	Entre o Ribeirão do Campo, Rio Santa Maria e um afluente sem nome da margem esquerda do rio Benedito, de um lado, e rio Benedito (903,56 m)	Benedito Novo
5	MLD 7297	26°43'0,559"S 49°26'54,570"O	N 7043989,130 E 654328,222	Cota Altimétrica	Divisor de Águas	Entre o Ribeirão do Campo, Rio Santa Maria e um afluente sem nome da margem esquerda do rio Benedito, de um lado, e rio Benedito (805,31 m)	Benedito Novo
6	MLD 7305	26°44'17,043"S 49°26'59,626"O	N 7041637,291 E 654159,846	Cota Altimétrica	Divisor de Águas	Entre o Ribeirão do Campo, Rio Santa Maria e um afluente sem nome da margem esquerda do rio Benedito, de um lado, e rio Benedito (715,89 m)	Benedito Novo
7	MLD 7304	26°44'34,790"S 49°26'57,895"O	N 7041090,596 E 654201,021	Marco de Limite	Divisor de Águas	Entre o Ribeirão do Campo, Rio Santa Maria e um afluente sem nome da margem esquerda do rio Benedito, de um lado, e rio Benedito	Benedito Novo
8	MLF 4034	26°45'25,611"S 49°27'4,141"O	N 7039528,822 E 654009,421	Curso D'água	Curso D'água	Rio Benedito	Benedito Novo
9	MLF 4035	26°45'31,915"S 49°26'47,522"O	N 7039329,217 E 654466,150	Curso D'água	Linha Seca e Reta	Linha Seca e Reta	Benedito Novo
10	MLF 4030	26°45'56,875"S 49°27'15,100"O	N 7038570,440 E 653695,006	Marco de Limite	Divisor de Águas	Entre os ribeirões Capivari e São João	Benedito Novo
11	MLD 7295	26°46'24,988"S 49°28'16,229"O	N 7037725,757 E 651996,050	Cota Altimétrica	Divisor de Águas	Entre os ribeirões Capivari e São João (771,48 m)	Benedito Novo
12	MLD 7298	26°47'18,647"S 49°29'37,796"O	N 7036101,438 E 649723,573	Cota Altimétrica	Divisor de Águas	Entre os ribeirões Capivari e São João (819,24 m)	Benedito Novo
13	MLD 7296	26°47'26,613"S 49°30'33,207"O	N 7035874,359 E 648190,406	Cota Altimétrica	Divisor de Águas	Entre os ribeirões Capivari e São João (816,12 m)	Benedito Novo
14	MLD 7290	26°49'10,657"S 49°31'22,225"O	N 7032688,546 E 646799,493	Cota Altimétrica	Divisor de Águas	Entre os ribeirões Capivari e São João (920,28 m)	Benedito Novo
15	MLD 7292	26°50'56,134"S 49°31'54,092"O	N 7029453,068 E 645882,129	Cota Altimétrica	Divisor de Águas	Entre os ribeirões Capivari e São João (927,71 m)	Benedito Novo
16	MLI 1136	26°51'23,976"S 49°32'54,978"O	N 7028615,667 E 644191,755	Nascente	Divisor de Águas	Serra da Moema	José Boiteux

Pág. 204 de 713 - Documento assinado digitalmente. Para conferência, acesse o site https://portal.sgpe.sea.sc.gov.br/portal-externo e informe o processo SEPLAN 00000395/2026 e o código 662JCM1T.

Nº	Marco	Lat. / Long.	UTM (N / E)	Feição Marco	Feição Trecho	Trecho	Confrontante
17	MLI 1041	26°42'10,325"S 49°40'51,838"O	N 7045795,453 E 631207,410	Divisor de Água	Divisor de Águas	Entre os rios Forcação e Preto	Itaiópolis
18	MLI 1046	26°41'35,656"S 49°39'7,427"O	N 7046832,051 E 634104,218	Nascente	Divisor de Águas	Entre os rios Preto e São João, e entre os rios Esperança e Forcação, de um lado, e Negro, do outro	Rio Negrinho

Pág. 205 de 713 - Documento assinado digitalmente. Para conferência, acesse o site https://portal.sgpe.sea.sc.gov.br/portal-externo e informe o processo SEPLAN 00000395/2026 e o código 662JCM1T.

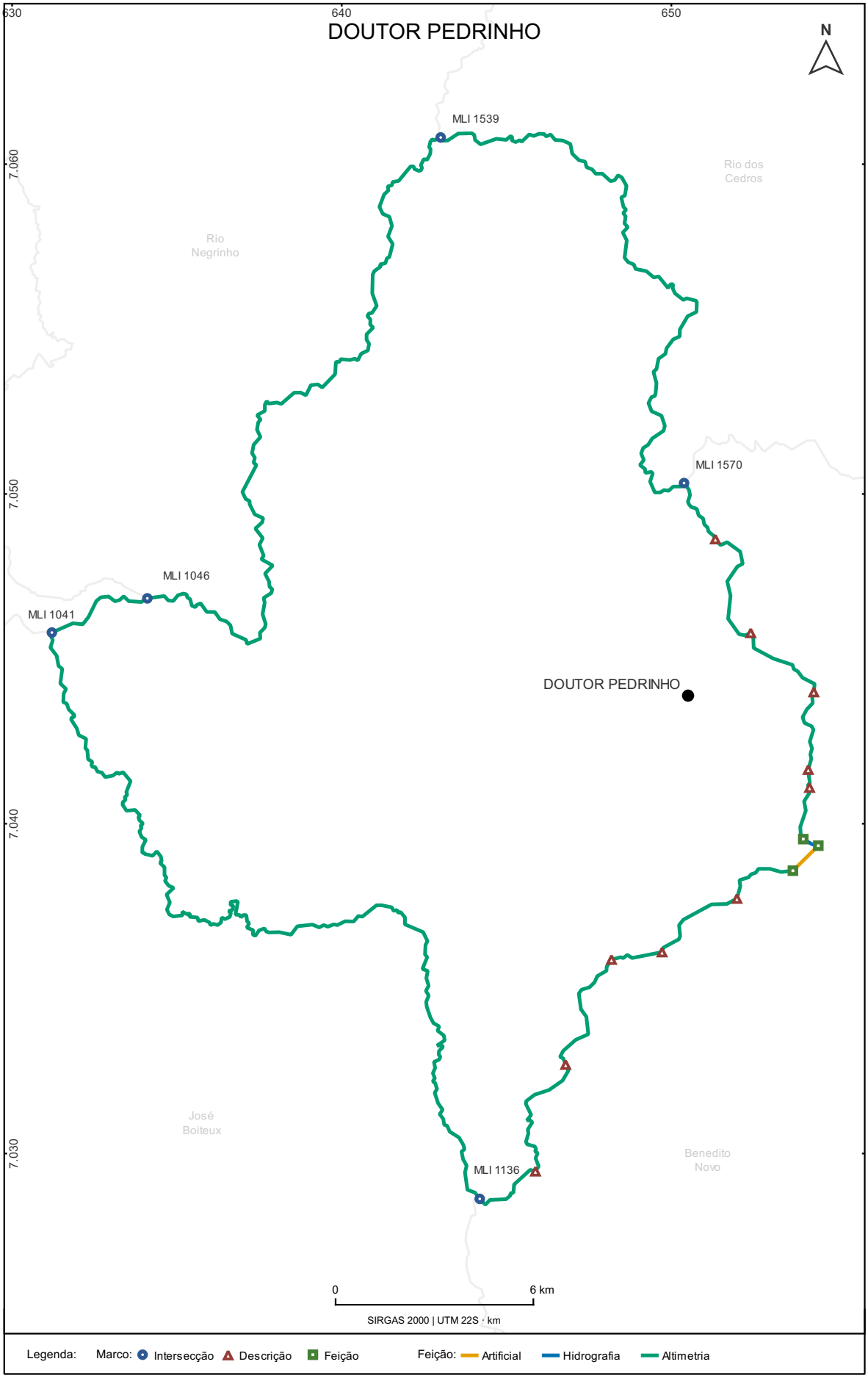

Secretaria de Estado do Planejamento | Diretoria de Inteligência Territorial | 2026

Pág. 206 de 713 - Documento assinado digitalmente. Para conferência, acesse o site https://portal.sgpe.sea.sc.gov.br/portal-externo e informe o processo SEPLAN 00000395/2026 e o código 662JCM1T.

ENTRE RIOS

Nº	Marco	Lat. / Long.	UTM (N / E)	Feição Marco	Feição Trecho	Trecho	Confrontante
1	MLI 1435	26°40'29,470"S 52°36'26,553"O	N 7048569,622 E 340055,177	Foz	Curso D'água	Rio Chapecó	São Domingos
2	MLI 1445	26°40'18,564"S 52°33'46,917"O	N 7048960,043 E 344464,216	Foz	Curso D'água	Córrego do Burro	Ipuaçu
3	MLF 3777	26°42'40,469"S 52°32'5,883"O	N 7044627,284 E 347309,906	Curso D'água	Linha Seca e Reta	Linha Seca e Reta	Ipuaçu
4	MLD 6972	26°43'44,279"S 52°32'6,507"O	N 7042663,533 E 347316,300	Marco de Limite	Linha Seca e Reta	Linha Seca e Reta	Ipuaçu
5	MLD 6973	26°46'25,722"S 52°32'5,096"O	N 7037696,068 E 347415,207	Marco de Limite	Linha Seca e Reta	Linha Seca e Reta	Ipuaçu
6	MLI 1450	26°48'32,254"S 52°32'5,274"O	N 7033802,337 E 347457,319	Foz	Curso D'água	Rio Chapecozinho	Lajeado Grande
7	MLI 1452	26°48'3,074"S 52°33'2,579"O	N 7034681,076 E 345864,033	Foz	Curso D'água	Rio Chapecozinho	Marema
8	MLI 1436	26°46'17,620"S 52°37'22,857"O	N 7037836,408 E 338635,161	Foz	Curso D'água	Rio Chapecó	Quilombo

Pág. 207 de 713 - Documento assinado digitalmente. Para conferência, acesse o site https://portal.sgpe.sea.sc.gov.br/portal-externo e informe o processo SEPLAN 00000395/2026 e o código 662JCM1T.

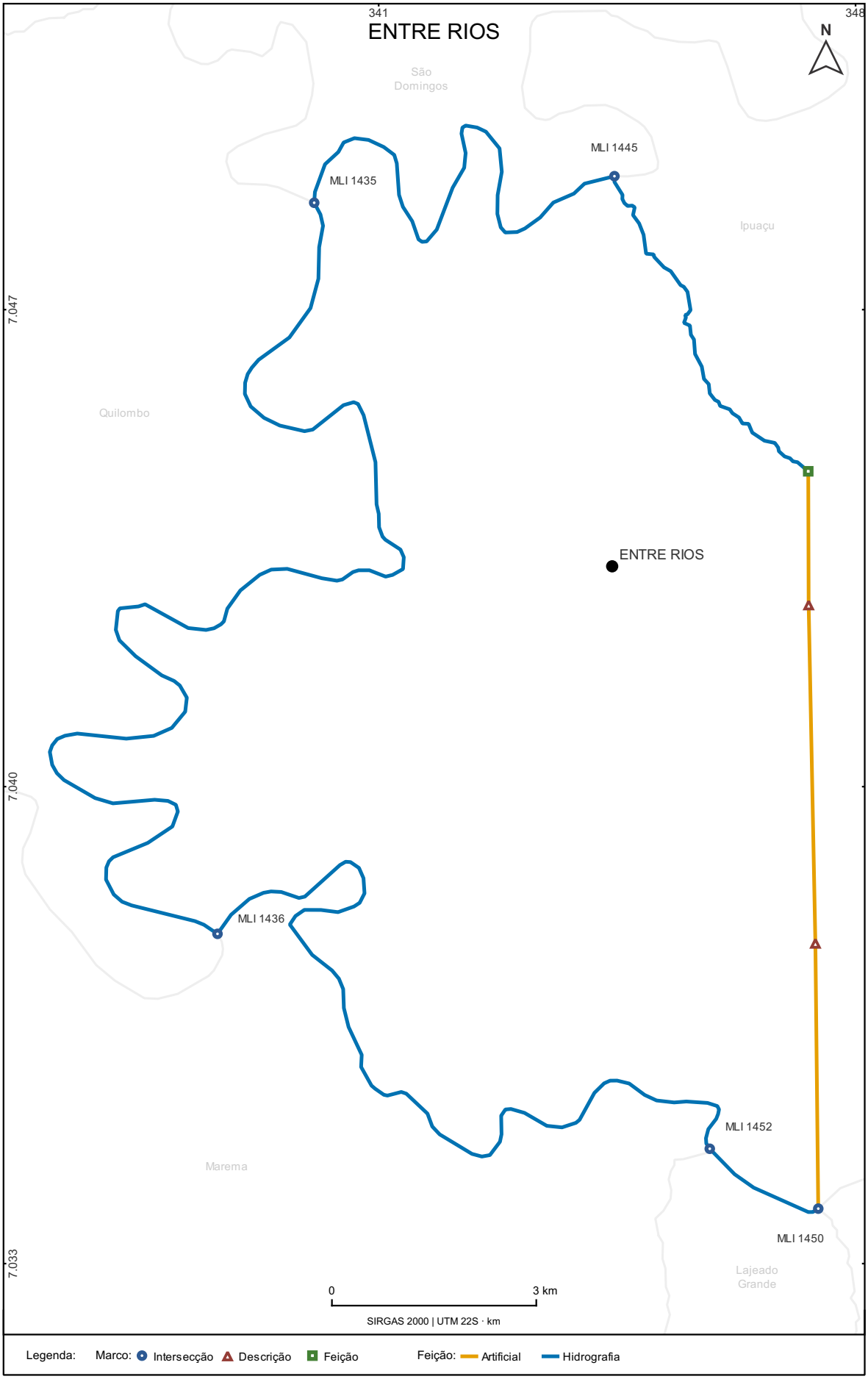

Secretaria de Estado do Planejamento | Diretoria de Inteligência Territorial | 2026

Pág. 208 de 713 - Documento assinado digitalmente. Para conferência, acesse o site https://portal.sgpe.sea.sc.gov.br/portal-externo e informe o processo SEPLAN 00000395/2026 e o código 662JCM1T.

ERMO

Nº	Marco	Lat. / Long.	UTM (N / E)	Feição Marco	Feição Trecho	Trecho	Confrontante
1	MLI 1257	28°58'0,682"S 49°42'22,933"O	N 6794997,230 E 626045,357	Curso D'água	Curso D'água	Rio da pedra	Turvo
2	MLD 6605	28°58'34,479"S 49°40'36,476"O	N 6793925,096 E 628915,288	Foz	Curso D'água	Rio Itoupava	Turvo
3	MLF 3432	28°58'22,687"S 49°38'14,971"O	N 6794244,568 E 632749,387	Ponte	Rodovia Federal	Rodovia Federal BR-285	Turvo
4	MLF 3431	28°57'31,697"S 49°38'53,017"O	N 6795825,849 E 631737,548	Rodovia Federal	Linha Seca e Reta	Linha Seca e Reta	Turvo
5	MLF 3433	28°56'52,931"S 49°38'8,275"O	N 6797005,158 E 632962,485	Curso D'água	Curso D'água	Rio Turvo	Turvo
6	MLI 1260	28°57'7,098"S 49°36'19,992"O	N 6796534,915 E 635888,941	Foz	Curso D'água	Rio Itoupava	Araranguá
7	MLD 6734	28°57'29,917"S 49°36'15,232"O	N 6795831,032 E 636009,497	Foz	Curso D'água	Sanga Funda	Araranguá
8	MLF 3422	28°59'2,360"S 49°34'49,130"O	N 6792957,870 E 638306,197	Nascente	Linha Seca e Reta	Linha Seca e Reta	Araranguá
9	MLD 6592	28°59'53,703"S 49°35'57,434"O	N 6791399,573 E 636438,894	Marco de Limite	Linha Seca e Reta	Linha Seca e Reta	Araranguá
10	MLI 1259	29°1'2,272"S 49°37'25,126"O	N 6789316,889 E 634041,320	Topo de Morro	Linha Seca e Reta	Linha Seca e Reta	Sombrio
11	MLD 6612	29°1'8,615"S 49°39'54,097"O	N 6789167,920 E 630008,690	Marco de Limite	Linha Seca e Reta	Linha Seca e Reta	Sombrio
12	MLI 1267	29°1'13,767"S 49°41'55,913"O	N 6789046,112 E 626711,300	Topo de Morro	Rodovia Municipal	Rodovia Municipal	Jacinto Machado
13	MLF 3418	29°0'11,560"S 49°43'32,568"O	N 6790989,332 E 624117,054	Rodovia Municipal	Linha Seca e Reta	Linha Seca e Reta	Jacinto Machado

Pág. 209 de 713 - Documento assinado digitalmente. Para conferência, acesse o site https://portal.sgpe.sea.sc.gov.br/portal-externo e informe o processo SEPLAN 00000395/2026 e o código 662JCM1T.

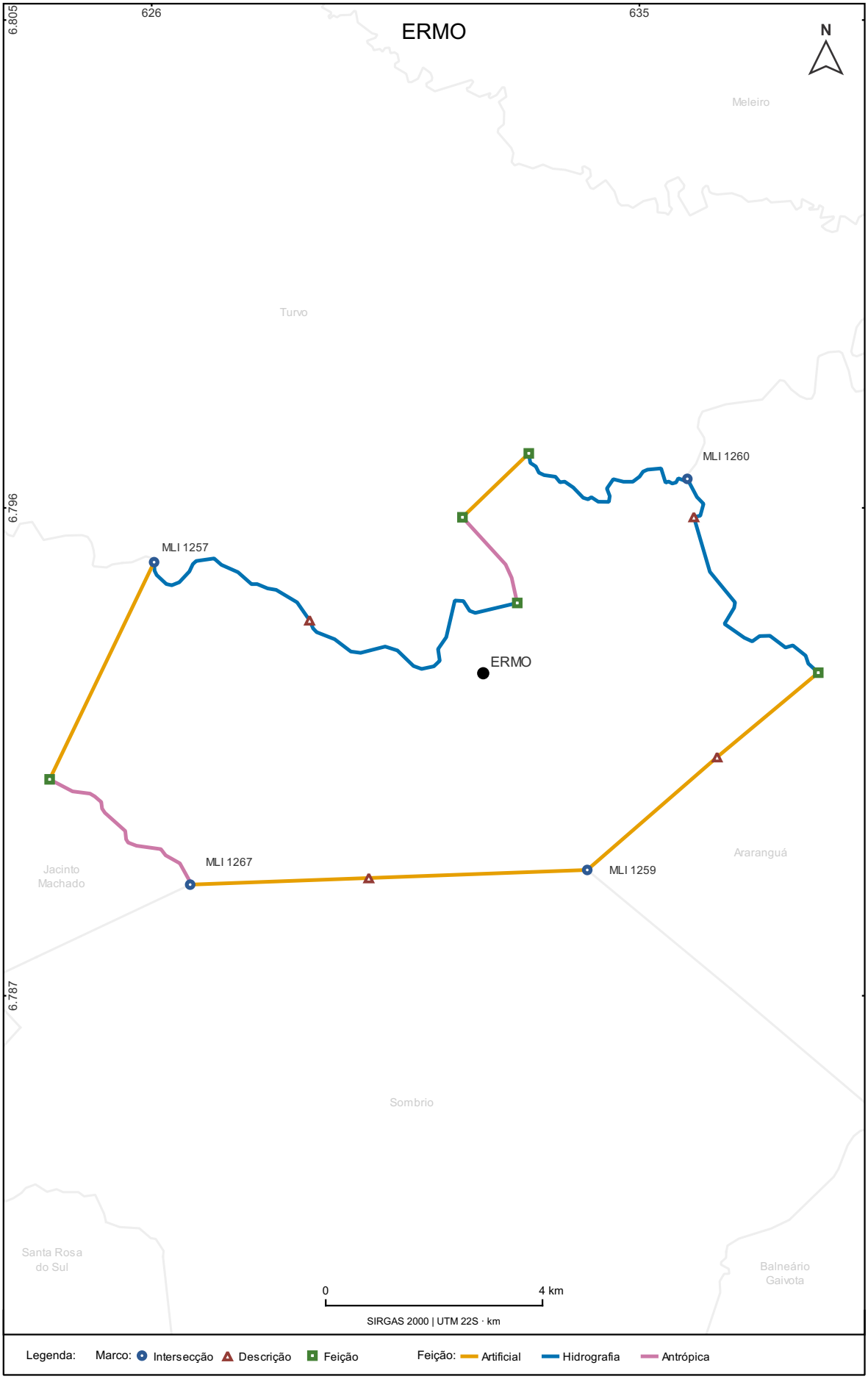

Secretaria de Estado do Planejamento | Diretoria de Inteligência Territorial | 2026

Pág. 210 de 713 - Documento assinado digitalmente. Para conferência, acesse o site https://portal.sgpe.sea.sc.gov.br/portal-externo e informe o processo SEPLAN 00000395/2026 e o código 662JCM1T.

ERVAL VELHO

Nº	Marco	Lat. / Long.	UTM (N / E)	Feição Marco	Feição Trecho	Trecho	Confrontante
1	MLI 1528	27°14'43,418"S 51°31'46,833"O	N 6986273,685 E 447562,230	Curso D'água	Divisor de Águas	Entre o rio do Veado e o Arroio Assombrado	Herval d'Oeste
2	MLD 7182	27°14'13,028"S 51°28'38,492"O	N 6987229,556 E 452738,091	Cota Altimétrica	Divisor de Águas	Entre afluentes do rio do Veado (855,22 m)	Herval d'Oeste
3	MLF 3952	27°13'31,123"S 51°28'23,808"O	N 6988520,437 E 453137,069	Marco de Limite	Linha Seca e Reta	Linha Seca e Reta	Herval d'Oeste
4	MLF 3951	27°13'28,666"S 51°28'20,192"O	N 6988596,416 E 453236,236	Foz	Curso D'água	Afluente do rio do Veado	Herval d'Oeste
5	MLF 3950	27°13'36,832"S 51°27'33,286"O	N 6988349,963 E 454527,335	Nascente	Divisor de Águas	Entre os rios Barra Verde e Leão	Herval d'Oeste
6	MLI 1057	27°15'40,945"S 51°19'32,254"O	N 6984572,749 E 467767,875	Cota Altimétrica	Divisor de Águas	Entre o Lajeado Monte Alegre e um afluente da margem direita do Lajeado Potreirinho (1077,00 m)	Campos Novos
7	MLF 3080	27°15'55,528"S 51°19'6,309"O	N 6984125,884 E 468482,406	Nascente	Curso D'água	Afluente do rio Leão	Campos Novos
8	MLD 6064	27°17'25,555"S 51°17'59,244"O	N 6981360,491 E 470332,989	Foz	Curso D'água	Rio Leão	Campos Novos
9	MLF 3079	27°19'16,570"S 51°26'33,957"O	N 6977902,704 E 456196,174	Curso D'água	Linha Seca e Reta	Linha Seca e Reta	Campos Novos
10	MLF 3078	27°20'37,218"S 51°27'31,111"O	N 6975415,616 E 454634,614	Cota Altimétrica	Divisor de Águas	Entre o rio Leão e o Arroio Hipólito (786,57 m)	Campos Novos
11	MLF 3077	27°19'43,011"S 51°29'10,804"O	N 6977073,118 E 451888,944	Marco de Limite	Linha Seca e Reta	Linha Seca e Reta	Campos Novos
12	MLF 3076	27°19'22,232"S 51°29'2,203"O	N 6977713,381 E 452122,821	Marco de Limite	Curso D'água	Rio Leão	Campos Novos
13	MLD 6063	27°17'58,254"S 51°31'55,762"O	N 6980277,844 E 447342,201	Foz	Curso D'água	Afluente do rio Leão	Campos Novos
14	MLF 3075	27°17'25,437"S 51°31'58,395"O	N 6981287,271 E 447265,518	Nascente	Linha Seca e Reta	Linha Seca e Reta	Campos Novos
15	MLF 3074	27°17'16,474"S 51°32'11,754"O	N 6981561,481 E 446897,091	Nascente	Curso D'água	Rio Leão	Campos Novos
16	MLI 1056	27°16'56,965"S 51°32'22,495"O	N 6982160,473 E 446599,241	Foz	Curso D'água	Rio do Peixe	Lacerdópolis

Pág. 211 de 713 - Documento assinado digitalmente. Para conferência, acesse o site https://portal.sgpe.sea.sc.gov.br/portal-externo e informe o processo SEPLAN 00000395/2026 e o código 662JCM1T.

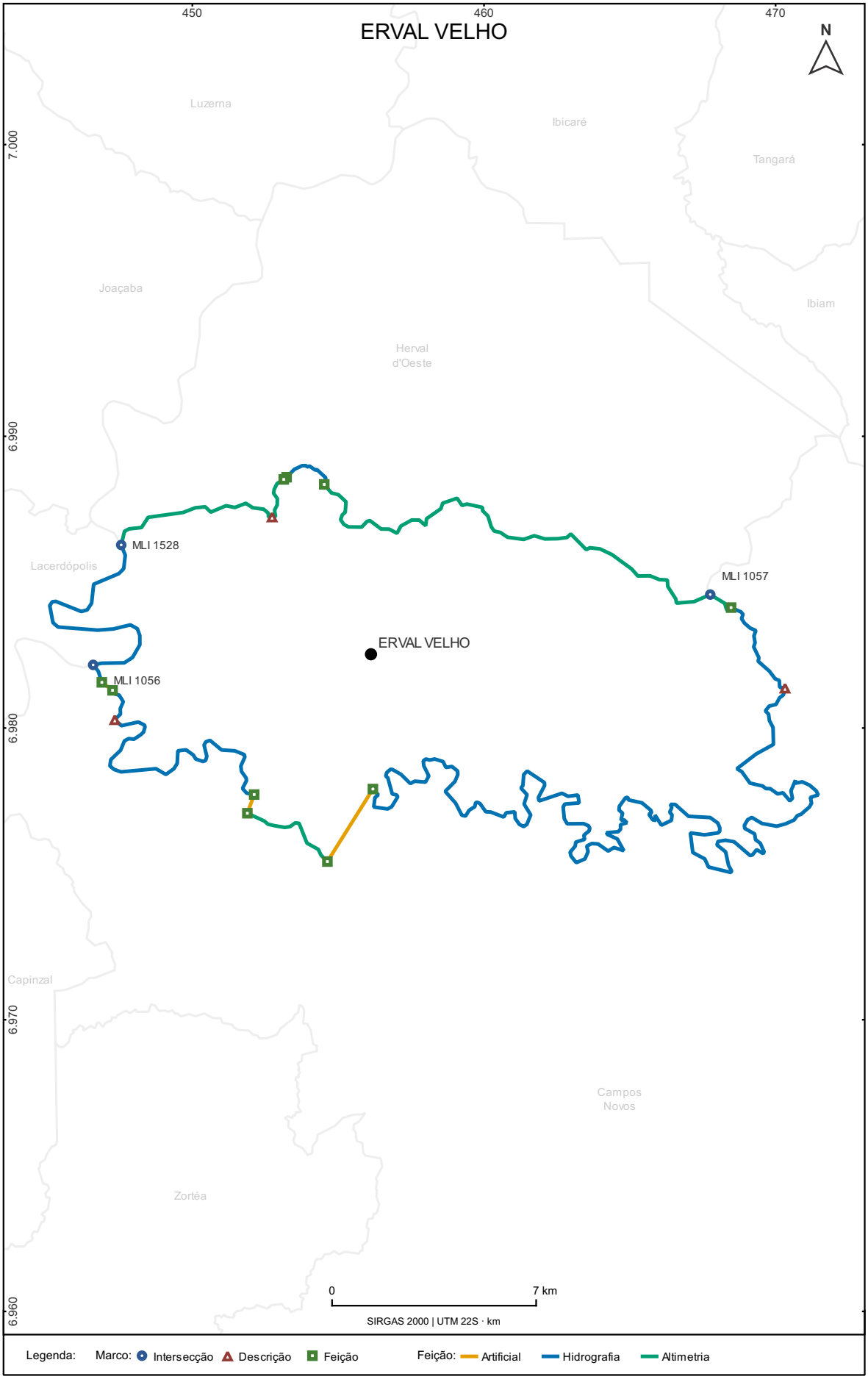

Secretaria de Estado do Planejamento | Diretoria de Inteligência Territorial | 2026

Pág. 212 de 713 - Documento assinado digitalmente. Para conferência, acesse o site https://portal.sgpe.sea.sc.gov.br/portal-externo e informe o processo SEPLAN 00000395/2026 e o código 662JCM1T.

FAXINAL DOS GUEDES

Nº	Marco	Lat. / Long.	UTM (N / E)	Feição Marco	Feição Trecho	Trecho	Confrontante
1	MLI 1454	26°45'33,710"S 52°21'41,809"O	N 7039492,556 E 364613,246	Foz	Curso D'água	Rio Chapecozinho	Ouro Verde
2	MLD 6994	26°46'5,310"S 52°12'49,841"O	N 7038668,982 E 379316,741	Foz	Curso D'água	Lajeado Carreteiro	Ouro Verde
3	MLD 6996	26°44'5,747"S 52°11'44,012"O	N 7042365,073 E 381100,386	Foz	Curso D'água	Afluente do lajeado Carreteiro	Ouro Verde
4	MLD 7003	26°43'35,811"S 52°11'27,719"O	N 7043290,395 E 381541,908	Cota Altimétrica	Curso D'água	Afluente córrego Barroso (1016,50 m)	Ouro Verde
5	MLD 7004	26°43'5,855"S 52°11'9,540"O	N 7044216,806 E 382035,597	Foz	Curso D'água	Córrego Barroso	Ouro Verde
6	MLI 1460	26°42'46,394"S 52°11'7,247"O	N 7044816,202 E 382093,397	Curso D'água	Rodovia Estadual	SC-350	Abelardo Luz
7	MLI 1469	26°43'29,011"S 52°7'25,806"O	N 7043560,351 E 388223,984	Nascente	Curso D'água	Lajeado do Cedro	Vargeão
8	MLD 7019	26°46'54,103"S 52°9'31,664"O	N 7037218,680 E 384804,003	Foz	Curso D'água	Rio Chapecozinho	Vargeão
9	MLF 3815	26°46'41,474"S 52°10'3,784"O	N 7037599,167 E 383913,413	Curso D'água	Lotes Coloniais	Divisa dos lotes nºs 46, 47, 49, 50 e 28, de um lado, e 52 a 57, do outro	Vargeão
10	MLF 3819	26°47'23,369"S 52°10'49,045"O	N 7036298,530 E 382675,383	Rodovia Municipal	Rodovia Municipal	Estrada que liga Barra Grande a Vargeão	Vargeão
11	MLF 3817	26°47'34,298"S 52°10'38,033"O	N 7035965,075 E 382982,598	Lotes Coloniais	Lotes Coloniais	Divisa dos lotes 28, 29 e 30, de um lado, e 26 a 21, do outro	Vargeão
12	MLF 3816	26°47'44,185"S 52°11'53,622"O	N 7035641,359 E 380898,194	Curso D'água	Curso D'água	Rio Barra Grande	Vargeão
13	MLF 3818	26°49'34,072"S 52°11'9,130"O	N 7032271,711 E 382158,296	Curso D'água	Lotes Coloniais	Divisa entre os lotes 6 e 5	Vargeão
14	MLD 7025	26°50'2,126"S 52°11'41,505"O	N 7031400,125 E 381272,704	Lotes Coloniais	Lotes Coloniais	Divisa dos lotes 106 e 107	Vargeão
15	MLD 7023	26°50'34,298"S 52°11'50,684"O	N 7030407,802 E 381028,672	Lotes Coloniais	Lotes Coloniais	Divisa dos lotes 78, 76, 74 e 72, de um lado, e 107 e 108	Vargeão
16	MLD 7022	26°50'44,945"S 52°11'42,950"O	N 7030082,199 E 381245,230	Lotes Coloniais	Lotes Coloniais	Divisa entre os lotes 72 e 70	Vargeão
17	MLD 7024	26°51'25,426"S 52°11'54,058"O	N 7028833,733 E 380950,403	Lotes Coloniais	Lotes Coloniais	Divisa dos lotes 72 e 83	Vargeão
18	MLD 7026	26°51'22,543"S 52°12'0,924"O	N 7028920,644 E 380760,081	Lotes Coloniais	Lotes Coloniais	Divisa entre os lotes 83 e 85	Vargeão
19	MLF 3821	26°51'58,454"S 52°12'19,163"O	N 7027810,893 E 380267,205	Lotes Coloniais	Rodovia Federal	Rodovia BR-282	Vargeão
20	MLF 3820	26°52'51,432"S 52°10'51,886"O	N 7026203,437 E 382690,881	Curso D'água	Linha Seca e Reta	Linha Seca e Reta	Vargeão
21	MLF 3822	26°53'32,777"S 52°10'16,415"O	N 7024940,353 E 383681,381	Nascente	Curso D'água	Arroio Ribeiro ou Canhoto	Vargeão
22	MLI 1473	26°55'34,747"S 52°9'16,347"O	N 7021202,560 E 385372,844	Foz	Curso D'água	Rio Irani	Ipumirim
23	MLI 1453	26°56'50,174"S 52°14'1,726"O	N 7018807,341 E 377524,378	Marco de Limite	Curso D'água	Rio Irani	Xavantina
24	MLI 1472	26°56'41,106"S 52°20'16,924"O	N 7018981,127 E 367174,692	Foz	Curso D'água	Lajeado dos Cardosos	Xanxerê

Pág. 213 de 713 - Documento assinado digitalmente. Para conferência, acesse o site https://portal.sgpe.sea.sc.gov.br/portal-externo e informe o processo SEPLAN 00000395/2026 e o código 662JCM1T.

Nº	Marco	Lat. / Long.	UTM (N / E)	Feição Marco	Feição Trecho	Trecho	Confrontante
25	MLF 3796	26°53'13,968"S 52°17'40,378"O	N 7025399,864 E 371426,632	Nascente	Linha Seca e Reta	Linha Seca e Reta	Xanxerê
26	MLD 6990	26°52'9,624"S 52°18'45,357"O	N 7027361,321 E 369613,253	Rodovia Federal	Linha Seca e Reta	Linha Seca e Reta	Xanxerê
27	MLF 3795	26°51'59,753"S 52°18'54,783"O	N 7027662,382 E 369349,983	Nascente	Curso D'água	Lajeado Sapopema	Xanxerê
28	MLD 6989	26°50'43,399"S 52°18'26,641"O	N 7030019,874 E 370102,391	Foz	Curso D'água	Arroio Grande	Xanxerê
29	MLI 1470	26°47'5,243"S 52°21'18,567"O	N 7036682,884 E 365285,273	Foz	Curso D'água	Arroio Grande	Bom Jesus

Pág. 214 de 713 - Documento assinado digitalmente. Para conferência, acesse o site https://portal.sgpe.sea.sc.gov.br/portal-externo e informe o processo SEPLAN 00000395/2026 e o código 662JCM1T.

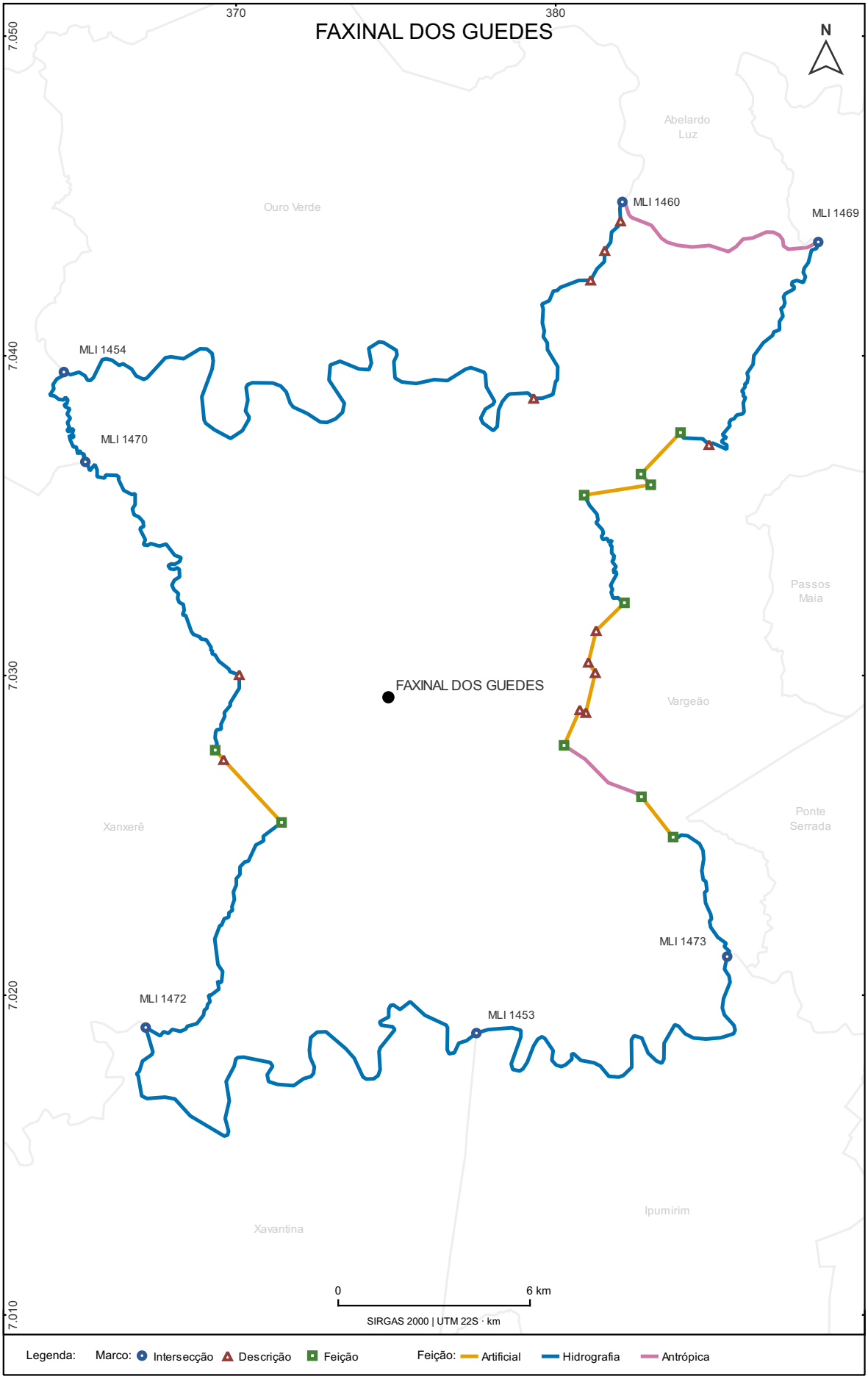

Secretaria de Estado do Planejamento | Diretoria de Inteligência Territorial | 2026

Pág. 215 de 713 - Documento assinado digitalmente. Para conferência, acesse o site https://portal.sgpe.sea.sc.gov.br/portal-externo e informe o processo SEPLAN 00000395/2026 e o código 662JCM1T.

FLOR DO SERTÃO

Nº	Marco	Lat. / Long.	UTM (N / E)	Feição Marco	Feição Trecho	Trecho	Confrontante
1	MLI 1345	26°43'15,713"S 53°18'21,501"O	N 7042386,156 E 270613,492	Curso D'água	Lotes Coloniais	Divisa dos lotes (270, 281 e 282)	São Miguel da Boa Vista
2	MLF 3556	26°43'49,602"S 53°18'14,013"O	N 7041346,789 E 270839,342	Curso D'água	Curso D'água	Arroio Poço Rico	São Miguel da Boa Vista
3	MLD 6749	26°43'37,168"S 53°17'46,762"O	N 7041743,143 E 271585,633	Foz	Curso D'água	Afluente da margem esquerda do Arroio Poço Rico	São Miguel da Boa Vista
4	MLI 1370	26°44'6,790"S 53°17'12,625"O	N 7040848,337 E 272545,516	Nascente	Divisor de Águas	Entre os arroios Traíra e Poço Rico	Maravilha
5	MLF 3587	26°44'18,160"S 53°17'37,470"O	N 7040486,013 E 271865,189	Divisor de Água	Linha Seca e Reta	Linha Seca e Reta	Maravilha
6	MLF 3599	26°44'48,062"S 53°17'18,814"O	N 7039574,916 E 272397,313	Foz	Curso D'água	Arroio Traíra	Maravilha
7	MLF 3600	26°45'19,164"S 53°17'48,562"O	N 7038602,778 E 271592,529	Foz	Linha Seca e Reta	Linha Seca e Reta	Maravilha
8	MLF 3598	26°45'55,457"S 53°18'18,781"O	N 7037470,551 E 270777,765	Curso D'água	Curso D'água	Lajeado Pedra Branca	Maravilha
9	MLD 6782	26°46'7,219"S 53°17'52,031"O	N 7037121,902 E 271523,398	Foz	Curso D'água	Afluente da margem esquerda do Lajeado Pedra Branca	Maravilha
10	MLI 1373	26°47'4,154"S 53°17'44,513"O	N 7035373,189 E 271762,777	Curso D'água	Linha Seca e Reta	Linha Seca e Reta	Iraceminha
11	MLF 3611	26°47'6,935"S 53°18'3,363"O	N 7035278,172 E 271243,586	Curso D'água	Curso D'água	Lajeado Sarandi	Iraceminha
12	MLD 6792	26°47'11,997"S 53°20'14,453"O	N 7035056,246 E 267625,029	Foz	Curso D'água	Lajeado Salso	Iraceminha
13	MLF 3610	26°47'45,276"S 53°20'8,079"O	N 7034035,148 E 267819,943	Curso D'água	Linha Seca e Reta	Linha Seca e Reta	Iraceminha
14	MLF 3605	26°47'53,358"S 53°20'39,622"O	N 7033770,328 E 266953,208	Nascente	Curso D'água	Lajeado Fuzil	Iraceminha
15	MLI 1375	26°48'25,157"S 53°23'43,989"O	N 7032696,456 E 261878,923	Foz	Curso D'água	Rio das Antas	Descanso
16	MLI 1344	26°46'14,651"S 53°23'20,518"O	N 7036725,839 E 262451,670	Travessão	Curso D'água	Rio das Antas	São Miguel do Oeste
17	MLI 1357	26°45'57,117"S 53°21'54,659"O	N 7037309,941 E 264813,891	Foz	Curso D'água	Rio Sargento	Romelândia

Pág. 216 de 713 - Documento assinado digitalmente. Para conferência, acesse o site https://portal.sgpe.sea.sc.gov.br/portal-externo e informe o processo SEPLAN 00000395/2026 e o código 662JCM1T.

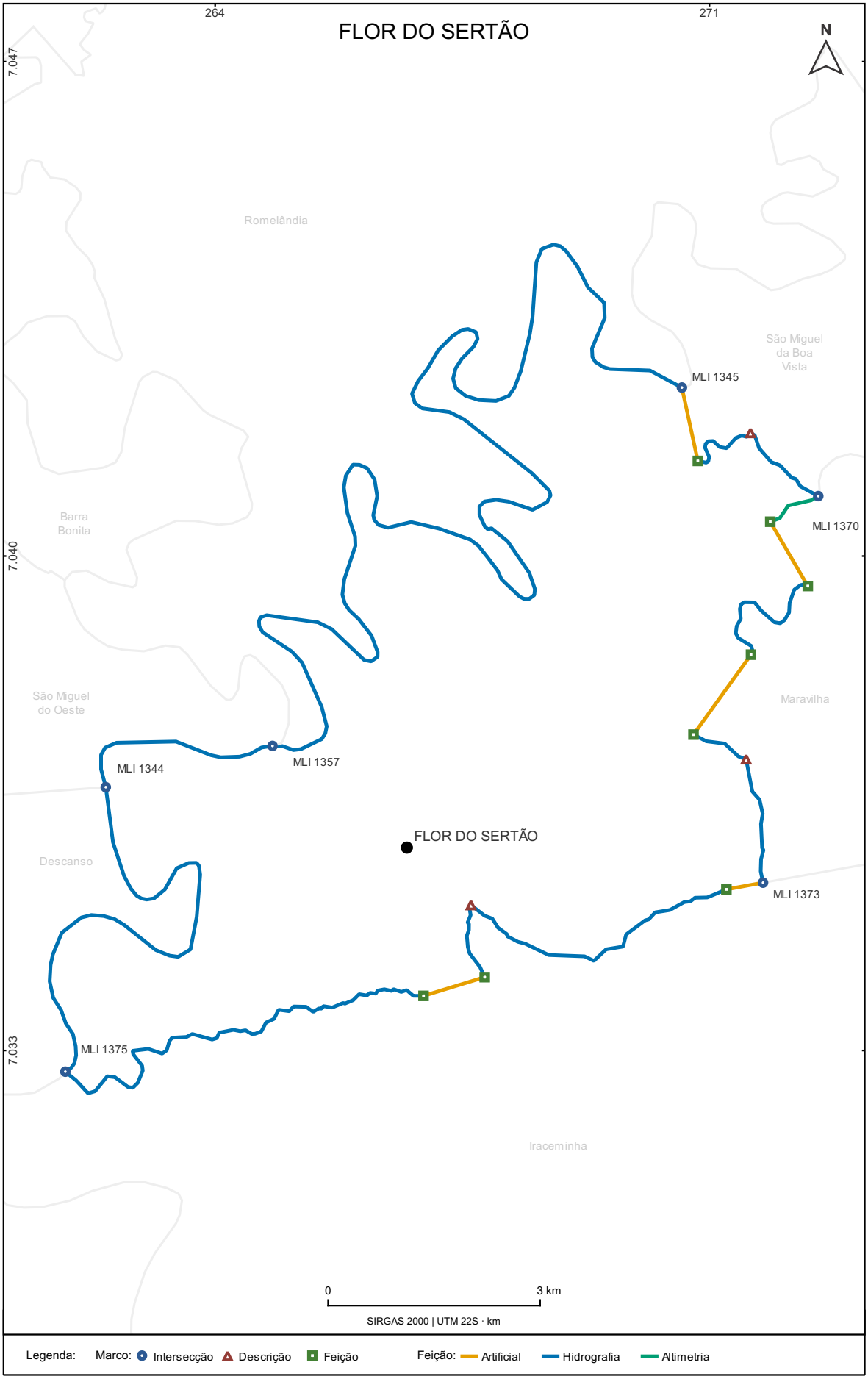

Secretaria de Estado do Planejamento | Diretoria de Inteligência Territorial | 2026

Pág. 217 de 713 - Documento assinado digitalmente. Para conferência, acesse o site https://portal.sgpe.sea.sc.gov.br/portal-externo e informe o processo SEPLAN 00000395/2026 e o código 662JCM1T.

FLORIANÓPOLIS

Nº	Marco	Lat. / Long.	UTM (N / E)	Feição Marco	Feição Trecho	Trecho	Confrontante
1	MLI 1335	27°27'17,353"S 48°35'5,785"O	N 6960867,508 E 738680,003	Marco de Limite	Oceano Atlântico	Baía Norte	Governador Celso Ramos
2	MLI 1296	27°24'29,743"S 48°31'34,573"O	N 6965913,199 E 744583,097	Marco de Limite	Oceano Atlântico	Oceano Atlântico	Oceano Atlântico
3	MLF 3524	27°22'50,076"S 48°25'0,447"O	N 6968761,467 E 755475,444	Oceano Atlântico	Oceano Atlântico	Oceano Atlântico	Oceano Atlântico
4	MLD 6720	27°50'9,753"S 48°34'15,020"O	N 6918590,774 E 739242,495	Oceano Atlântico	Oceano Atlântico	Oceano Atlântico	Oceano Atlântico
5	MLI 1334	27°50'35,346"S 48°34'31,757"O	N 6917811,933 E 738768,871	Oceano Atlântico	Oceano Atlântico	Oceano Atlântico	Palhoça
6	MLI 1310	27°39'45,376"S 48°36'9,620"O	N 6937874,003 E 736480,945	Marco de Limite	Oceano Atlântico	Oceano Atlântico	São José
7	MLF 3501	27°36'10,889"S 48°36'22,163"O	N 6944483,579 E 736265,155	Foz	Curso D'água	Rio Araújo	São José
8	MLF 3500	27°35'43,383"S 48°36'20,826"O	N 6945329,630 E 736318,235	Curso D'água	Rodovia Municipal	Rua José Di Bernardi	São José
9	MLD 6693	27°35'24,295"S 48°36'21,353"O	N 6945917,534 E 736315,139	Rodovia Municipal	Rodovia Municipal	Rua Edelberto de Oliveira	São José
10	MLD 6692	27°35'8,764"S 48°36'12,960"O	N 6946391,205 E 736554,633	Rodovia Municipal	Rodovia Municipal	Av Atlântica	São José
11	MLD 6691	27°34'49,845"S 48°36'4,084"O	N 6946968,883 E 736809,385	Rodovia Municipal	Rodovia Municipal	Rua Eduardo Dias	São José
12	MLF 3499	27°34'44,691"S 48°36'4,517"O	N 6947127,770 E 736800,572	Rodovia Municipal	Curso D'água	Rio Buchele	São José
13	MLF 3498	27°34'22,927"S 48°35'57,744"O	N 6947794,161 E 736999,383	Curso D'água	Oceano Atlântico	Oceano Atlântico	São José
14	MLI 1309	27°31'1,797"S 48°34'34,253"O	N 6953941,227 E 739410,958	Marco de Limite	Oceano Atlântico	Oceano Atlântico	Biguaçu

Pág. 218 de 713 - Documento assinado digitalmente. Para conferência, acesse o site https://portal.sgpe.sea.sc.gov.br/portal-externo e informe o processo SEPLAN 00000395/2026 e o código 662JCM1T.

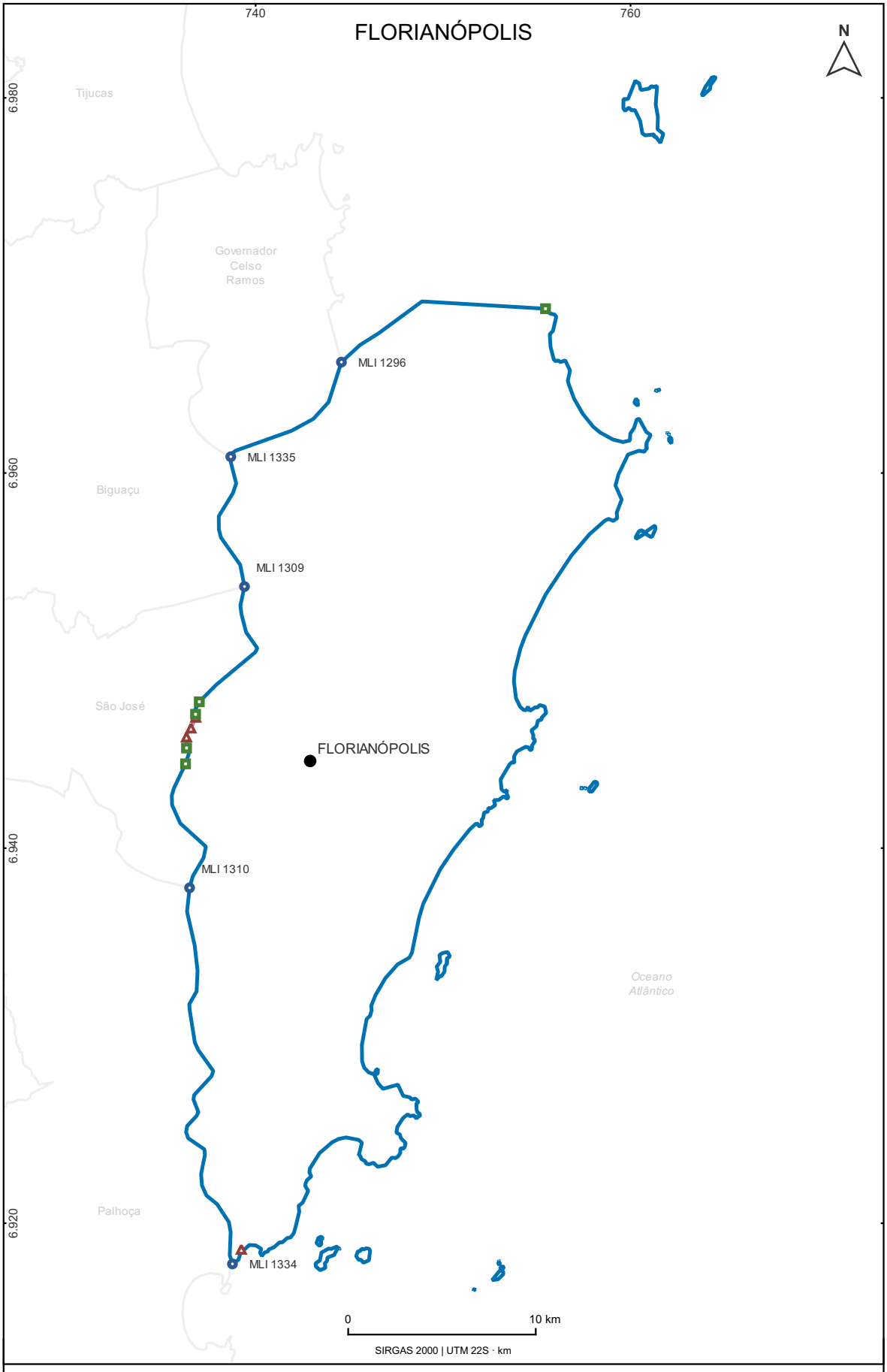

Secretaria de Estado do Planejamento | Diretoria de Inteligência Territorial | 2026

Pág. 219 de 713 - Documento assinado digitalmente. Para conferência, acesse o site https://portal.sgpe.sea.sc.gov.br/portal-externo e informe o processo SEPLAN 00000395/2026 e o código 662JCM1T.

FORMOSA DO SUL

Nº	Marco	Lat. / Long.	UTM (N / E)	Feição Marco	Feição Trecho	Trecho	Confrontante
1	MLI 1426	26°35'34,867"S 52°50'19,985"O	N 7057324,654 E 316883,526	Travessão	Travessão	Travessão	São Lourenço do Oeste
2	MLD 6967	26°35'25,695"S 52°48'13,419"O	N 7057656,780 E 320381,212	Marco de Limite	Travessão	Travessão	São Lourenço do Oeste
3	MLI 1440	26°35'11,795"S 52°45'37,696"O	N 7058144,528 E 324683,720	Divisor de Água	Divisor de Águas	Entre os rios Feliciano e rio João Emílio	Novo Horizonte
4	MLI 1432	26°35'42,738"S 52°44'55,719"O	N 7057208,234 E 325858,139	Nascente	Divisor de Águas	Entre os córregos Santa Rosa e Moinho, de um lado, e Pica Pau, do outro, e entre os córregos Moinho e do Coco	Santiago do Sul
5	MLF 3832	26°37'22,387"S 52°43'42,046"O	N 7054169,413 E 327937,798	Marco de Limite	Travessão	Travessão de terras	Santiago do Sul
6	MLF 3828	26°38'15,196"S 52°43'35,952"O	N 7052546,565 E 328128,285	Foz	Curso D'água	Afluente do Lajeado Santiago	Santiago do Sul
7	MLF 3846	26°38'11,429"S 52°44'5,230"O	N 7052651,526 E 327317,039	Nascente	Divisor de Águas	Entre o rio Quilombo, Córrego do Gato e Lajeado Santiago, de um lado, e Córregos Bonito e Pica-Pau, do outro	Santiago do Sul
8	MLI 1433	26°39'28,631"S 52°44'37,754"O	N 7050263,517 E 326450,014	Divisor de Água	Divisor de Águas	Entre o Córrego Bonito e rio Quilombo	Quilombo
9	MLF 3766	26°40'40,696"S 52°45'28,736"O	N 7048026,465 E 325070,873	Rodovia Estadual	Linha Seca e Reta	Linha Seca e Reta	Quilombo
10	MLF 3765	26°40'19,119"S 52°46'33,565"O	N 7048665,668 E 323269,396	Curso D'água	Curso D'água	Afluente da margem esquerda do rio do Ouro	Quilombo
11	MLD 6953	26°40'44,523"S 52°47'34,610"O	N 7047860,259 E 321592,646	Foz	Curso D'água	Rio do Ouro	Quilombo
12	MLD 6952	26°41'1,908"S 52°47'57,143"O	N 7047316,480 E 320977,261	Foz	Curso D'água	Córrego São Pedro	Quilombo
13	MLI 1441	26°40'12,922"S 52°50'48,786"O	N 7048756,205 E 316210,378	Nascente	Divisor de Águas	Entre os rios Azul e Santo Antônio do Pinhal, de um lado, e rio do Ouro e Córrego São Pedro	Jardinópolis
14	MLI 1427	26°40'10,680"S 52°50'47,535"O	N 7048825,688 E 316243,968	Lotes Coloniais	Divisor de Águas	Entre o rio Santo Antônio do Pinhal e Córrego Caçador, e entre o rio Três Voltas e Córrego Jordânia	Irati
15	MLD 6968	26°39'18,149"S 52°51'16,040"O	N 7050430,894 E 315432,369	Cota Altimétrica	Divisor de Águas	Entre o rio Santo Antônio do Pinhal e Córrego Caçador, e entre o rio Três Voltas e Córrego Jordânia (723,58 m)	Irati
16	MLD 6942	26°38'23,606"S 52°50'46,481"O	N 7052121,251 E 316225,458	Cota Altimétrica	Divisor de Águas	Entre o rio Santo Antônio do Pinhal e Córrego Caçador, e entre o rio Três Voltas e Córrego Jordânia (687,25 m)	Irati
17	MLF 3745	26°37'50,673"S 52°50'49,019"O	N 7053133,737 E 316140,626	Divisor de Água	Linha Seca e Reta	Linha Seca e Reta	Irati

Pág. 220 de 713 - Documento assinado digitalmente. Para conferência, acesse o site https://portal.sgpe.sea.sc.gov.br/portal-externo e informe o processo SEPLAN 00000395/2026 e o código 662JCM1T.

Nº	Marco	Lat. / Long.	UTM (N / E)	Feição Marco	Feição Trecho	Trecho	Confrontante
18	MLF 3744	26°37'50,863"S 52°50'0,548"O	N 7053147,214 E 317481,319	Marco de Limite	Divisor de Águas	Entre os afluentes da margem direita do rio do Ouro, de um lado, e afluentes da margem esquerda do rio Três Voltas e Córrego Jordânia, do outro	Irati
19	MLF 3743	26°36'20,903"S 52°50'20,279"O	N 7055907,811 E 316895,763	Cota Altimétrica	Travessão	Travessão (723,53 m)	Irati

Pág. 221 de 713 - Documento assinado digitalmente. Para conferência, acesse o site https://portal.sgpe.sea.sc.gov.br/portal-externo e informe o processo SEPLAN 00000395/2026 e o código 662JCM1T.

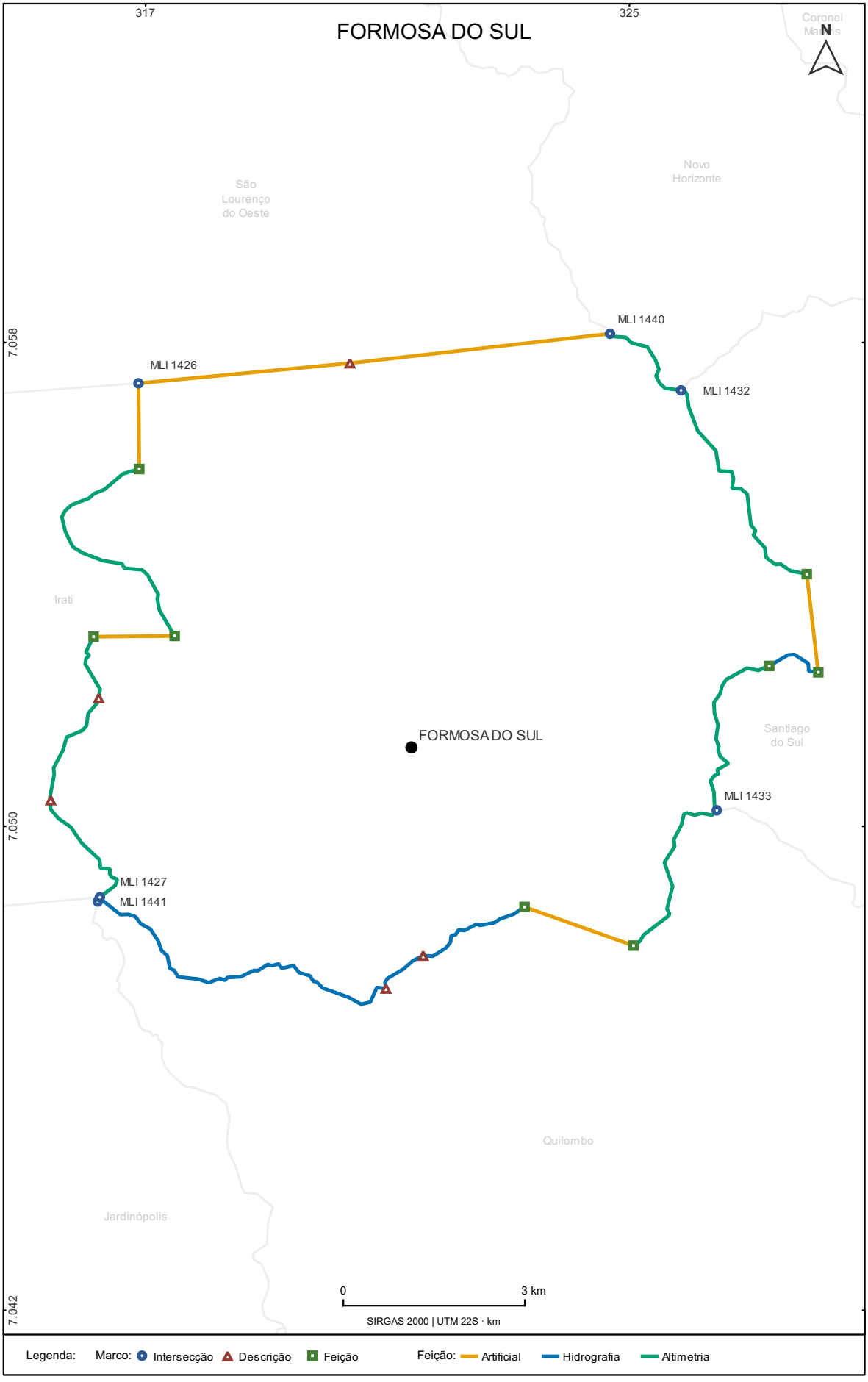

Secretaria de Estado do Planejamento | Diretoria de Inteligência Territorial | 2026

Pág. 222 de 713 - Documento assinado digitalmente. Para conferência, acesse o site https://portal.sgpe.sea.sc.gov.br/portal-externo e informe o processo SEPLAN 00000395/2026 e o código 662JCM1T.

FORQUILHINHA

Nº	Marco	Lat. / Long.	UTM (N / E)	Feição Marco	Feição Trecho	Trecho	Confrontante
1	MLI 1244	28°42'45,898"S 49°28'35,520"O	N 6822888,037 E 648803,455	Curso D'água	Linha Seca e Reta	Linha Seca e Reta	Criciúma
2	MLF 3380	28°42'47,630"S 49°25'22,725"O	N 6822766,712 E 654034,315	Foz	Curso D'água	Rio Sangão	Criciúma
3	MLI 1236	28°48'52,351"S 49°25'29,722"O	N 6811542,876 E 653695,903	Foz	Curso D'água	Rio Sangão	Maracajá
4	MLD 6514	28°49'43,354"S 49°26'33,810"O	N 6809995,882 E 651937,937	Foz	Curso D'água	Rio Mãe Luzia	Maracajá
5	MLI 1237	28°51'28,120"S 49°31'0,699"O	N 6806863,726 E 644663,608	Foz	Curso D'água	Rio do Cedro	Meleiro
6	MLF 3381	28°48'12,805"S 49°34'21,865"O	N 6812942,313 E 639284,795	Foz	Linha Seca e Reta	Linha Seca e Reta	Meleiro
7	MLD 6515	28°48'7,333"S 49°35'43,548"O	N 6813137,105 E 637072,281	Marco de Limite	Linha Seca e Reta	Linha Seca e Reta	Meleiro
8	MLI 1238	28°46'32,790"S 49°35'43,842"O	N 6816047,198 E 637098,673	Curso D'água	Linha Seca e Reta	Linha Seca e Reta	Nova Veneza
9	MLD 6535	28°46'33,585"S 49°35'12,834"O	N 6816012,769 E 637939,269	Marco de Limite	Linha Seca e Reta	Linha Seca e Reta	Nova Veneza
10	MLD 6534	28°45'49,280"S 49°35'11,789"O	N 6817376,102 E 637983,795	Marco de Limite	Linha Seca e Reta	Linha Seca e Reta	Nova Veneza
11	MLF 3390	28°45'48,932"S 49°34'18,299"O	N 6817369,505 E 639434,636	Curso D'água	Curso D'água	Rio do Cedro	Nova Veneza
12	MLF 3389	28°45'0,702"S 49°34'15,304"O	N 6818853,025 E 639533,683	Marco de Limite	Linha Seca e Reta	Linha Seca e Reta	Nova Veneza
13	MLD 6533	28°45'1,422"S 49°33'24,512"O	N 6818814,234 E 640911,137	Marco de Limite	Linha Seca e Reta	Linha Seca e Reta	Nova Veneza
14	MLD 6532	28°45'4,103"S 49°33'24,522"O	N 6818731,720 E 640909,873	Marco de Limite	Linha Seca e Reta	Linha Seca e Reta	Nova Veneza
15	MLD 6531	28°45'3,780"S 49°31'36,042"O	N 6818705,640 E 643852,506	Marco de Limite	Linha Seca e Reta	Linha Seca e Reta	Nova Veneza
16	MLD 6530	28°44'18,667"S 49°30'55,989"O	N 6820080,730 E 644956,255	Marco de Limite	Linha Seca e Reta	Linha Seca e Reta	Nova Veneza
17	MLD 6529	28°43'44,778"S 49°30'55,503"O	N 6821123,661 E 644982,435	Marco de Limite	Linha Seca e Reta	Linha Seca e Reta	Nova Veneza
18	MLD 6528	28°43'44,547"S 49°30'44,937"O	N 6821127,173 E 645269,169	Marco de Limite	Linha Seca e Reta	Linha Seca e Reta	Nova Veneza
19	MLD 6527	28°43'19,096"S 49°30'46,563"O	N 6821911,110 E 645234,825	Marco de Limite	Linha Seca e Reta	Linha Seca e Reta	Nova Veneza
20	MLF 3388	28°43'15,576"S 49°29'16,671"O	N 6821988,771 E 647675,213	Curso D'água	Curso D'água	Rio Mãe Luzia	Nova Veneza

Pág. 223 de 713 - Documento assinado digitalmente. Para conferência, acesse o site https://portal.sgpe.sea.sc.gov.br/portal-externo e informe o processo SEPLAN 00000395/2026 e o código 662JCM1T.

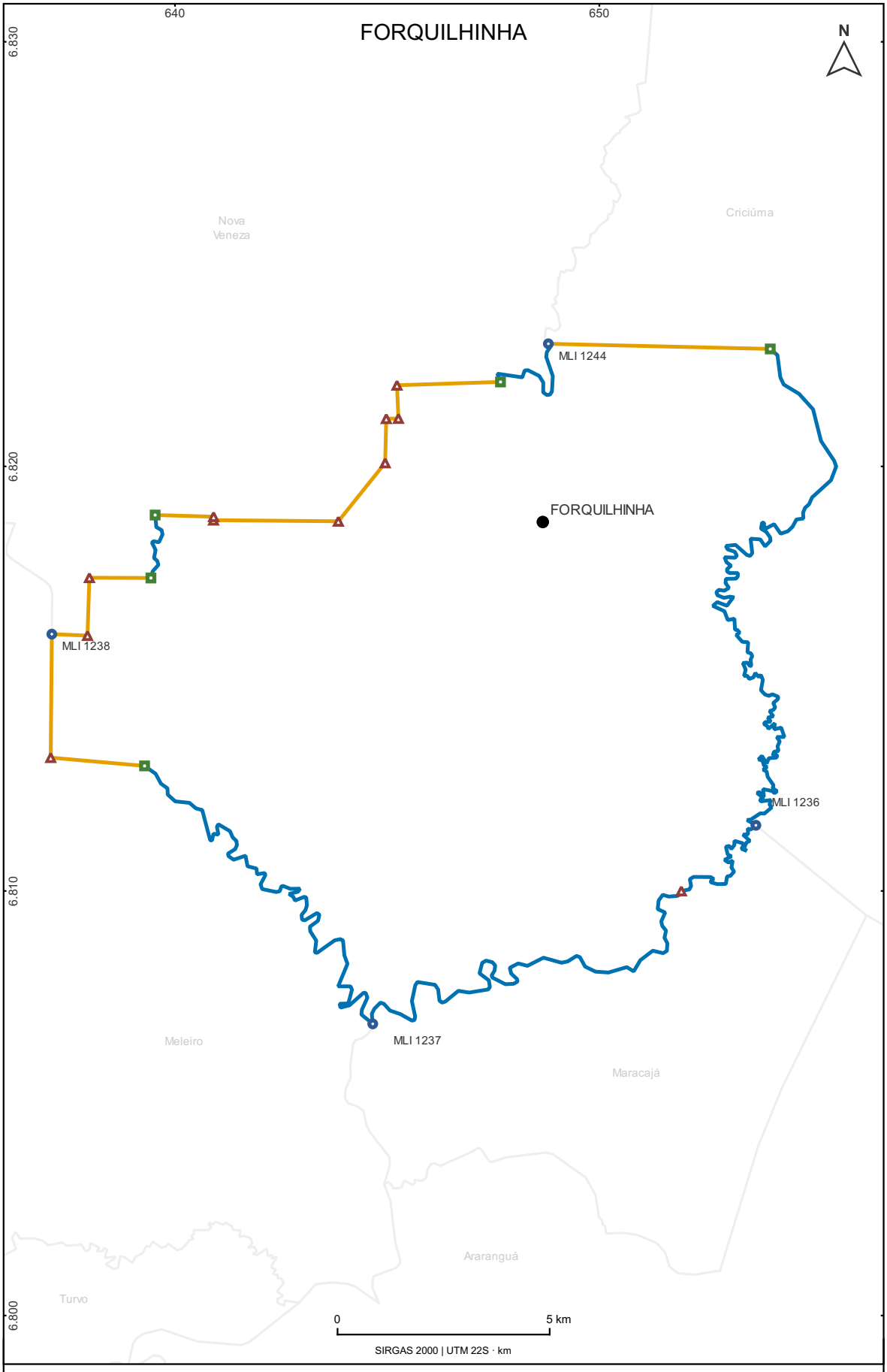

Secretaria de Estado do Planejamento | Diretoria de Inteligência Territorial | 2026

Pág. 224 de 713 - Documento assinado digitalmente. Para conferência, acesse o site https://portal.sgpe.sea.sc.gov.br/portal-externo e informe o processo SEPLAN 00000395/2026 e o código 662JCM1T.

FRAIBURGO

Nº	Marco	Lat. / Long.	UTM (N / E)	Feição Marco	Feição Trecho	Trecho	Confrontante
1	MLI 1078	26°59'10,802"S 51°2'43,492"O	N 7015077,599 E 495493,662	Foz	Curso D'água	Afluente da margem esquerda do rio das Pedras	Rio das Antas
2	MLF 3109	26°58'21,155"S 51°1'41,747"O	N 7016605,534 E 497195,184	Curso D'água	Lotes Coloniais	Lotes 34 e 35	Rio das Antas
3	MLD 6130	26°58'48,691"S 51°1'31,107"O	N 7015758,421 E 497488,672	Lotes Coloniais	Lotes Coloniais	Lote 40	Rio das Antas
4	MLD 6132	26°58'54,449"S 51°0'3,944"O	N 7015581,526 E 499891,289	Lotes Coloniais	Lotes Coloniais	Lote 41	Rio das Antas
5	MLD 6131	26°58'40,624"S 50°59'59,827"O	N 7016006,872 E 500004,768	Lotes Coloniais	Lotes Coloniais	Lote 42	Rio das Antas
6	MLD 6133	26°58'45,154"S 50°59'10,476"O	N 7015867,430 E 501365,134	Lotes Coloniais	Lotes Coloniais	Lotes 43 e 44	Rio das Antas
7	MLF 3110	26°58'19,771"S 50°58'54,705"O	N 7016648,304 E 501799,960	Lotes Coloniais	Curso D'água	Rio das Pedras (afluente de margem esquerda)	Rio das Antas
8	MLF 3111	26°57'42,308"S 50°59'25,214"O	N 7017800,998 E 500959,007	Foz	Linha Seca e Reta	Linha Seca e Reta	Rio das Antas
9	MLD 6134	26°56'25,237"S 50°57'31,414"O	N 7020171,551 E 504097,154	Nascente	Linha Seca e Reta	Linha Seca e Reta	Rio das Antas
10	MLD 6135	26°55'27,912"S 50°55'46,629"O	N 7021933,955 E 506987,521	Marco de Limite	Linha Seca e Reta	Linha Seca e Reta	Rio das Antas
11	MLD 6138	26°53'38,813"S 50°52'49,385"O	N 7025286,824 E 511878,755	Marco de Limite	Linha Seca e Reta	Linha Seca e Reta	Rio das Antas
12	MLI 1076	26°52'22,555"S 50°50'46,380"O	N 7027629,310 E 515274,765	Cota Altimétrica	Curso D'água	Arroio Caçadorzinho (1138,10 m)	Lebon Régis
13	MLD 6173	26°55'48,849"S 50°50'42,120"O	N 7021282,333 E 515384,527	Curso D'água	Curso D'água	Ribeirão Taboão	Lebon Régis
14	MLD 6171	26°59'46,403"S 50°48'52,813"O	N 7013969,599 E 518388,153	Foz	Curso D'água	Rio Roberto	Lebon Régis
15	MLD 6172	27°4'14,029"S 50°43'54,659"O	N 7005720,821 E 526588,002	Foz	Curso D'água	Rio dos Patos	Lebon Régis
16	MLI 1006	27°6'2,807"S 50°42'28,073"O	N 7002368,746 E 528965,043	Foz	Curso D'água	Rio Correntes	Curitibanos
17	MLI 1008	27°8'12,526"S 50°41'56,997"O	N 6998375,641 E 529811,182	Ponte	Rodovia Estadual	Rodovia Estadual	Frei Rogério
18	MLF 3013	27°7'5,632"S 50°47'3,357"O	N 7000451,117 E 521381,709	Rodovia Estadual	Linha Seca e Reta	Linha Seca e Reta	Frei Rogério
19	MLF 3015	27°9'30,305"S 50°49'40,374"O	N 6996006,601 E 517052,766	Marco de Limite	Curso D'água	Rio Taquaruçuzinho	Frei Rogério
20	MLI 1009	27°11'3,269"S 50°50'16,371"O	N 6993147,677 E 516058,399	Foz	Curso D'água	Rio Taquaruçu	Monte Carlo
21	MLD 6074	27°7'36,512"S 50°52'49,052"O	N 6999513,730 E 511863,495	Foz	Curso D'água	Sanga do Vicente	Monte Carlo
22	MLI 1067	27°7'8,097"S 50°55'47,490"O	N 7000391,687 E 506951,786	Cota Altimétrica	Linha Seca e Reta	Linha Seca e Reta (1146,40 m)	Tangará
23	MLF 3112	27°7'7,980"S 50°56'13,770"O	N 7000395,669 E 506228,287	Curso D'água	Curso D'água	Afluente da margem esquerda do rio Bonito	Tangará
24	MLD 6136	27°7'15,512"S 50°56'38,451"O	N 7000164,238 E 505548,703	Foz	Curso D'água	Rio Bonito	Tangará
25	MLF 3114	27°8'14,627"S 50°59'54,460"O	N 6998346,683 E 500152,485	Curso D'água	Linha Seca e Reta	Linha Seca e Reta	Tangará
26	MLF 3113	27°7'25,231"S 51°0'12,567"O	N 6999866,470 E 499654,031	Marco de Limite	Curso D'água	Sanga Weiss	Tangará

Pág. 225 de 713 - Documento assinado digitalmente. Para conferência, acesse o site https://portal.sgpe.sea.sc.gov.br/portal-externo e informe o processo SEPLAN 00000395/2026 e o código 662JCM1T.

Nº	Marco	Lat. / Long.	UTM (N / E)	Feição Marco	Feição Trecho	Trecho	Confrontante
27	MLI 1079	27°7'12,045"S 51°0'31,235"O	N 7000272,123 E 499140,097	Foz	Curso D'água	Rio do Tigre	Videira
28	MLF 3116	27°2'13,876"S 50°58'35,061"O	N 7009445,633 E 502340,138	Nascente	Divisor de Águas	Entre os lajeados Biazollo e Linha Brasília	Videira
29	MLF 3115	27°2'4,953"S 50°59'41,029"O	N 7009720,390 E 500522,681	Cota Altimétrica	Curso D'água	Lajeado Derrubada (1102,80 m)	Videira
30	MLD 6137	27°0'7,612"S 51°1'3,743"O	N 7013330,437 E 498243,297	Foz	Curso D'água	Rio Papuã	Videira

Pág. 226 de 713 - Documento assinado digitalmente. Para conferência, acesse o site https://portal.sgpe.sea.sc.gov.br/portal-externo e informe o processo SEPLAN 00000395/2026 e o código 662JCM1T.

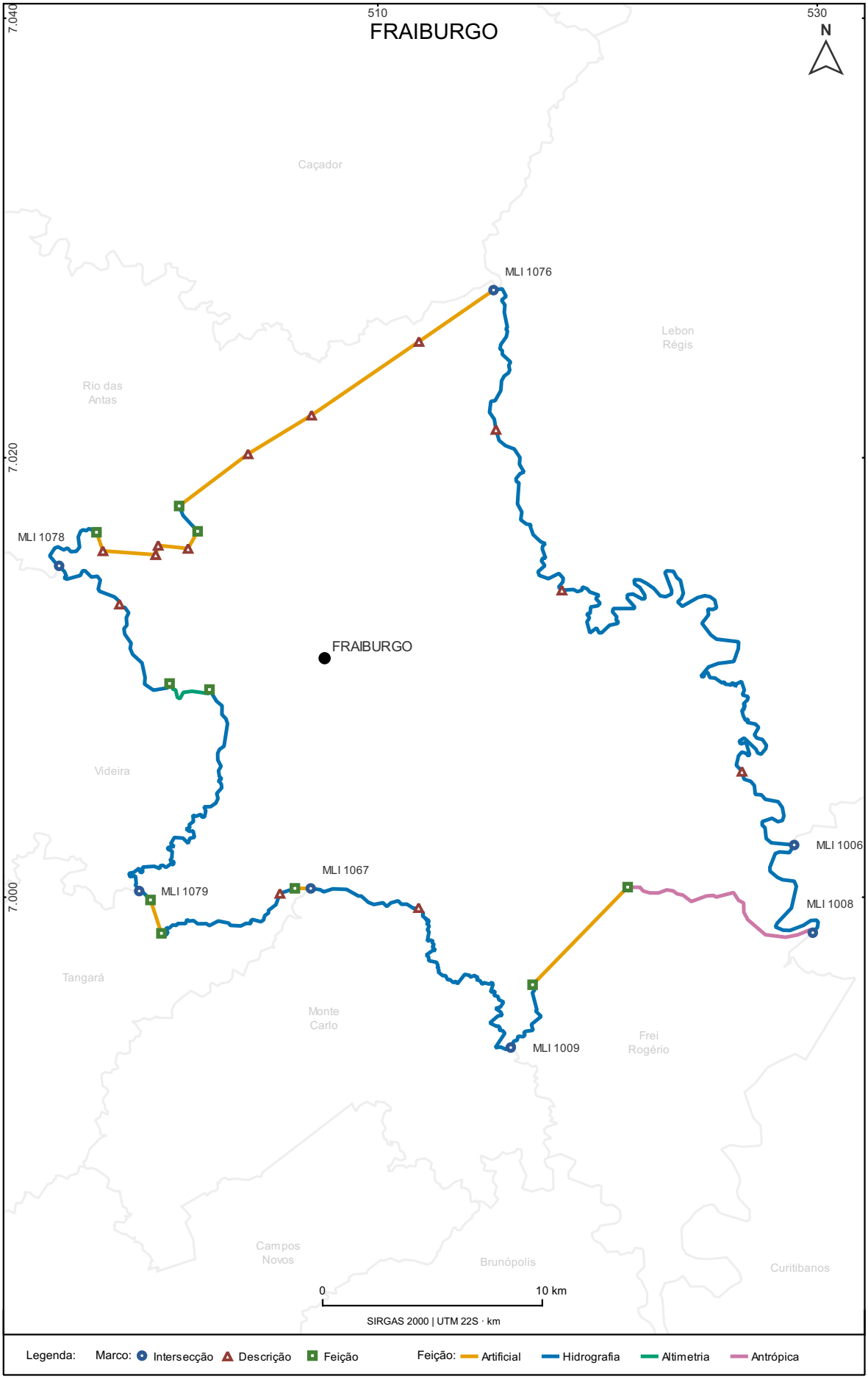

Secretaria de Estado do Planejamento | Diretoria de Inteligência Territorial | 2026

Pág. 227 de 713 - Documento assinado digitalmente. Para conferência, acesse o site https://portal.sgpe.sea.sc.gov.br/portal-externo e informe o processo SEPLAN 00000395/2026 e o código 662JCM1T.

FREI ROGÉRIO

Nº	Marco	Lat. / Long.	UTM (N / E)	Feição Marco	Feição Trecho	Trecho	Confrontante
1	MLI 1009	27°11'3,269"S 50°50'16,371"O	N 6993147,677 E 516058,399	Foz	Curso D'água	Rio Taquaruçuzinho	Fraiburgo
2	MLF 3015	27°9'30,305"S 50°49'40,374"O	N 6996006,601 E 517052,766	Marco de Limite	Linha Seca e Reta	Linha Seca e Reta	Fraiburgo
3	MLF 3013	27°7'5,632"S 50°47'3,357"O	N 7000451,117 E 521381,709	Rodovia Estadual	Rodovia Estadual	Rodovia Estadual	Fraiburgo
4	MLI 1008	27°8'12,526"S 50°41'56,997"O	N 6998375,641 E 529811,182	Ponte	Curso D'água	Rio Correntes	Curitibanos
5	MLD 6006	27°9'2,575"S 50°42'43,321"O	N 6996838,744 E 528532,532	Foz	Curso D'água	Sanga Jorge	Curitibanos
6	MLF 3014	27°9'21,258"S 50°40'47,314"O	N 6996256,210 E 531723,945	Nascente	Linha Seca e Reta	Linha Seca e Reta	Curitibanos
7	MLF 3016	27°11'20,419"S 50°42'8,456"O	N 6992595,427 E 529482,067	Foz	Curso D'água	Rio das Marombas	Curitibanos
8	MLI 1014	27°18'20,342"S 50°45'55,271"O	N 6979688,602 E 523217,312	Foz	Curso D'água	Rio Taquaraçu	Brunópolis
9	MLI 1010	27°13'46,212"S 50°49'14,563"O	N 6988132,020 E 517751,855	Foz	Curso D'água	Rio Taquaraçu	Monte Carlo

Pág. 228 de 713 - Documento assinado digitalmente. Para conferência, acesse o site https://portal.sgpe.sea.sc.gov.br/portal-externo e informe o processo SEPLAN 00000395/2026 e o código 662JCM1T.

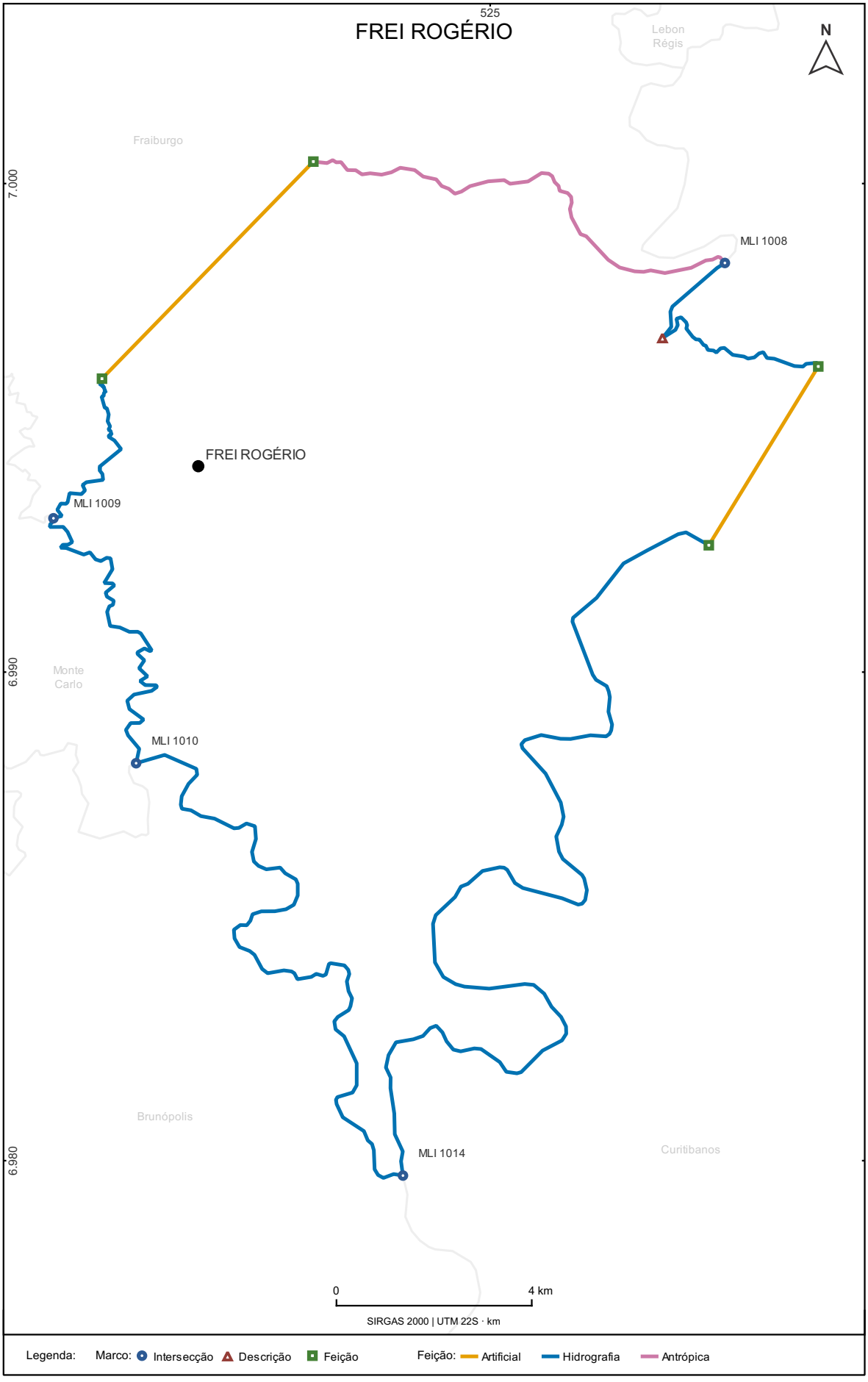

Secretaria de Estado do Planejamento | Diretoria de Inteligência Territorial | 2026

Pág. 229 de 713 - Documento assinado digitalmente. Para conferência, acesse o site https://portal.sgpe.sea.sc.gov.br/portal-externo e informe o processo SEPLAN 00000395/2026 e o código 662JCM1T.

GALVÃO

Nº	Marco	Lat. / Long.	UTM (N / E)	Feição Marco	Feição Trecho	Trecho	Confrontante
1	MLI 1424	26°22'41,718"S 52°38'57,026"O	N 7081373,508 E 335472,819	Divisor de Água	Divisor de Águas	Divisa Interestadual	Paraná
2	MLI 1422	26°24'23,893"S 52°33'24,946"O	N 7078343,952 E 344714,857	Nascente	Curso D'água	Arroio Bananal	São Domingos
3	MLD 6928	26°27'20,102"S 52°34'48,670"O	N 7072893,551 E 342461,489	Foz	Curso D'água	Sanga do Xaxim	São Domingos
4	MLD 6929	26°27'40,424"S 52°36'9,300"O	N 7072240,566 E 340236,011	Nascente	Curso D'água	Sanga do Izidro	São Domingos
5	MLD 6930	26°28'8,488"S 52°35'55,345"O	N 7071381,802 E 340633,258	Foz	Curso D'água	Sanga Brejo Velho	São Domingos
6	MLD 6931	26°28'10,298"S 52°35'50,815"O	N 7071327,681 E 340759,402	Foz	Curso D'água	Sanga do Bellé	São Domingos
7	MLF 3734	26°28'32,108"S 52°36'8,514"O	N 7070650,453 E 340277,617	Nascente	Divisor de Águas	Entre o rio Martins e Lajeado Jacutinga	São Domingos
8	MLI 1420	26°29'23,966"S 52°36'36,693"O	N 7069044,933 E 339517,257	Nascente	Divisor de Águas	Entre o rio Martins e a Sanga Barrinha	Coronel Martins
9	MLF 3735	26°29'56,990"S 52°37'59,837"O	N 7067999,659 E 337227,963	Cota Altimétrica	Linha Seca e Reta	Linha Seca e Reta (824,60 m)	Coronel Martins
10	MLF 3736	26°29'47,040"S 52°38'37,107"O	N 7068292,685 E 336192,120	Nascente	Curso D'água	Rio Martins	Coronel Martins
11	MLD 6932	26°29'45,784"S 52°38'58,673"O	N 7068323,666 E 335594,488	Foz	Curso D'água	Rio Martins	Coronel Martins
12	MLF 3737	26°29'22,261"S 52°38'56,522"O	N 7069048,263 E 335644,755	Foz	Linha Seca e Reta	Linha Seca e Reta	Coronel Martins
13	MLF 3738	26°28'58,667"S 52°39'44,777"O	N 7069757,089 E 334299,158	Nascente	Curso D'água	Córrego Bem-te-vi ou Joaquim	Coronel Martins
14	MLD 6933	26°29'18,605"S 52°41'27,402"O	N 7069106,440 E 331465,349	Foz	Curso D'água	Rio Saudades	Coronel Martins
15	MLF 3739	26°30'3,553"S 52°41'7,555"O	N 7067730,533 E 332033,100	Foz	Travessão	Travessão	Coronel Martins
16	MLD 6934	26°30'13,745"S 52°43'5,465"O	N 7067373,619 E 328772,634	Marco de Limite	Travessão	Travessão	Coronel Martins
17	MLI 1425	26°30'21,170"S 52°44'42,071"O	N 7067109,024 E 326100,969	Curso D'água	Curso D'água	Rio Feliciano	Novo Horizonte
18	MLI 1423	26°27'44,988"S 52°44'25,959"O	N 7071921,236 E 326481,930	Foz	Curso D'água	Arroio das Águas	Jupiá
19	MLD 6935	26°26'14,445"S 52°43'35,160"O	N 7074726,455 E 327851,511	Foz	Curso D'água	Sanga José Mendes	Jupiá
20	MLD 6936	26°26'10,685"S 52°43'9,012"O	N 7074851,877 E 328574,353	Foz	Curso D'água	Sanga José Mendes	Jupiá
21	MLD 6937	26°25'20,729"S 52°42'21,502"O	N 7076406,660 E 329870,159	Nascente	Curso D'água	Sanga Minozzo	Jupiá
22	MLD 6938	26°25'24,817"S 52°41'29,897"O	N 7076299,714 E 331301,615	Foz	Curso D'água	Rio Saudades	Jupiá
23	MLD 6939	26°24'37,760"S 52°41'15,732"O	N 7077752,913 E 331675,103	Foz	Curso D'água	Sanga Ceroni	Jupiá
24	MLF 3740	26°24'42,508"S 52°40'28,856"O	N 7077623,774 E 332975,882	Nascente	Divisor de Águas	Entre os rios Saudades e Saudadinha	Jupiá
25	MLD 6940	26°24'43,572"S 52°40'15,026"O	N 7077595,993 E 333359,528	Cota Altimétrica	Divisor de Águas	Entre os rios Saudades e Saudadinha (874,20 m)	Jupiá

Pág. 230 de 713 - Documento assinado digitalmente. Para conferência, acesse o site https://portal.sgpe.sea.sc.gov.br/portal-externo e informe o processo SEPLAN 00000395/2026 e o código 662JCM1T.

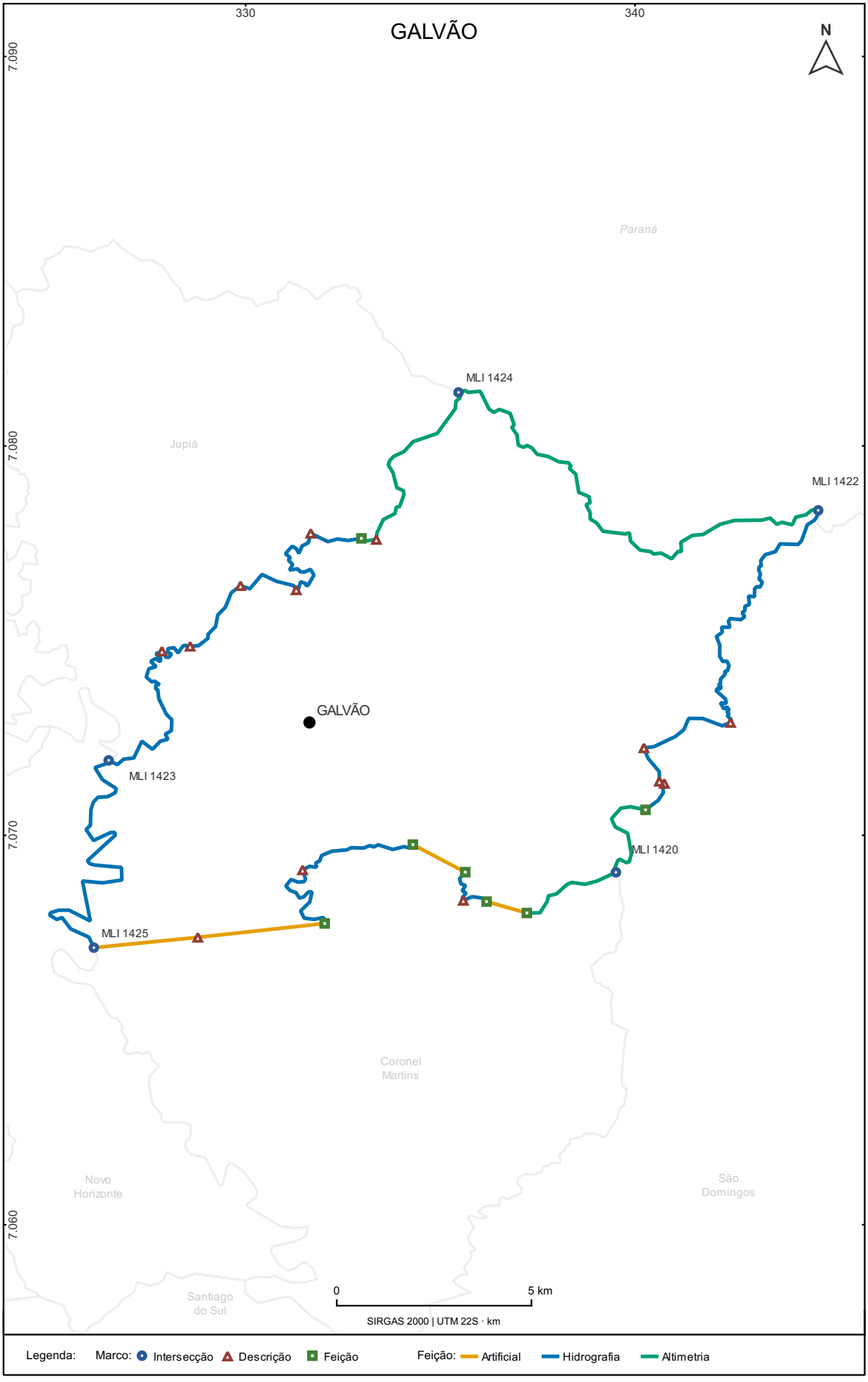

Secretaria de Estado do Planejamento | Diretoria de Inteligência Territorial | 2026

Pág. 231 de 713 - Documento assinado digitalmente. Para conferência, acesse o site https://portal.sgpe.sea.sc.gov.br/portal-externo e informe o processo SEPLAN 00000395/2026 e o código 662JCM1T.

GAROPABA

Nº	Marco	Lat. / Long.	UTM (N / E)	Feição Marco	Feição Trecho	Trecho	Confrontante
1	MLI 1318	27°56'41,610"S 48°37'15,284"O	N 6906623,996 E 734074,789	Oceano Atlântico	Oceano Atlântico	Oceano Atlântico	Oceano Atlântico
2	MLI 1222	28°6'47,071"S 48°38'3,032"O	N 6888009,772 E 732407,544	Marco de Limite	Divisor de Águas	Divisor de Águass	Imbituba
3	MLF 3366	28°6'51,019"S 48°38'21,428"O	N 6887898,018 E 731903,022	Marco de Limite	Linha Seca e Reta	Linha Seca e Reta	Imbituba
4	MLD 6479	28°6'57,166"S 48°39'5,231"O	N 6887731,919 E 730703,738	Marco de Limite	Linha Seca e Reta	Linha Seca e Reta	Imbituba
5	MLD 6478	28°7'4,255"S 48°40'0,919"O	N 6887542,975 E 729179,525	Marco de Limite	Linha Seca e Reta	Linha Seca e Reta	Imbituba
6	MLD 6481	28°6'20,085"S 48°40'42,919"O	N 6888924,713 E 728059,134	Rodovia Estadual	Linha Seca e Reta	Linha Seca e Reta	Imbituba
7	MLF 3367	28°6'8,923"S 48°41'41,029"O	N 6889298,531 E 726479,388	Curso D'água	Curso D'água	Rio Araçatuba	Imbituba
8	MLI 1224	28°4'57,119"S 48°42'22,228"O	N 6891530,325 E 725396,399	Curso D'água	Curso D'água	Rio Araçatuba	Paulo Lopes
9	MLD 6709	28°3'17,062"S 48°43'16,599"O	N 6894638,456 E 723969,572	Foz	Curso D'água	Ribeirão da Cova Triste ou Cova Feia	Paulo Lopes
10	MLF 3511	28°0'27,509"S 48°40'17,997"O	N 6899765,901 E 728947,021	Nascente	Divisor de Águas	Serra de Paulo Lopes	Paulo Lopes
11	MLD 6708	27°59'20,071"S 48°39'27,233"O	N 6901815,448 E 730373,897	Cota Altimétrica	Divisor de Águas	Serra de Paulo Lopes (428,83 m)	Paulo Lopes
12	MLD 6707	27°58'17,015"S 48°39'18,656"O	N 6903752,131 E 730645,562	Cota Altimétrica	Divisor de Águas	Serra de Paulo Lopes (283,51 m)	Paulo Lopes
13	MLD 6706	27°57'53,719"S 48°38'24,314"O	N 6904440,688 E 732144,704	Cota Altimétrica	Divisor de Águas	Serra de Paulo Lopes (343,32 m)	Paulo Lopes
14	MLD 6705	27°56'46,185"S 48°37'24,863"O	N 6906488,263 E 733810,187	Cota Altimétrica	Divisor de Águas	Serra de Paulo Lopes (30,62 m)	Paulo Lopes

Pág. 232 de 713 - Documento assinado digitalmente. Para conferência, acesse o site https://portal.sgpe.sea.sc.gov.br/portal-externo e informe o processo SEPLAN 00000395/2026 e o código 662JCM1T.

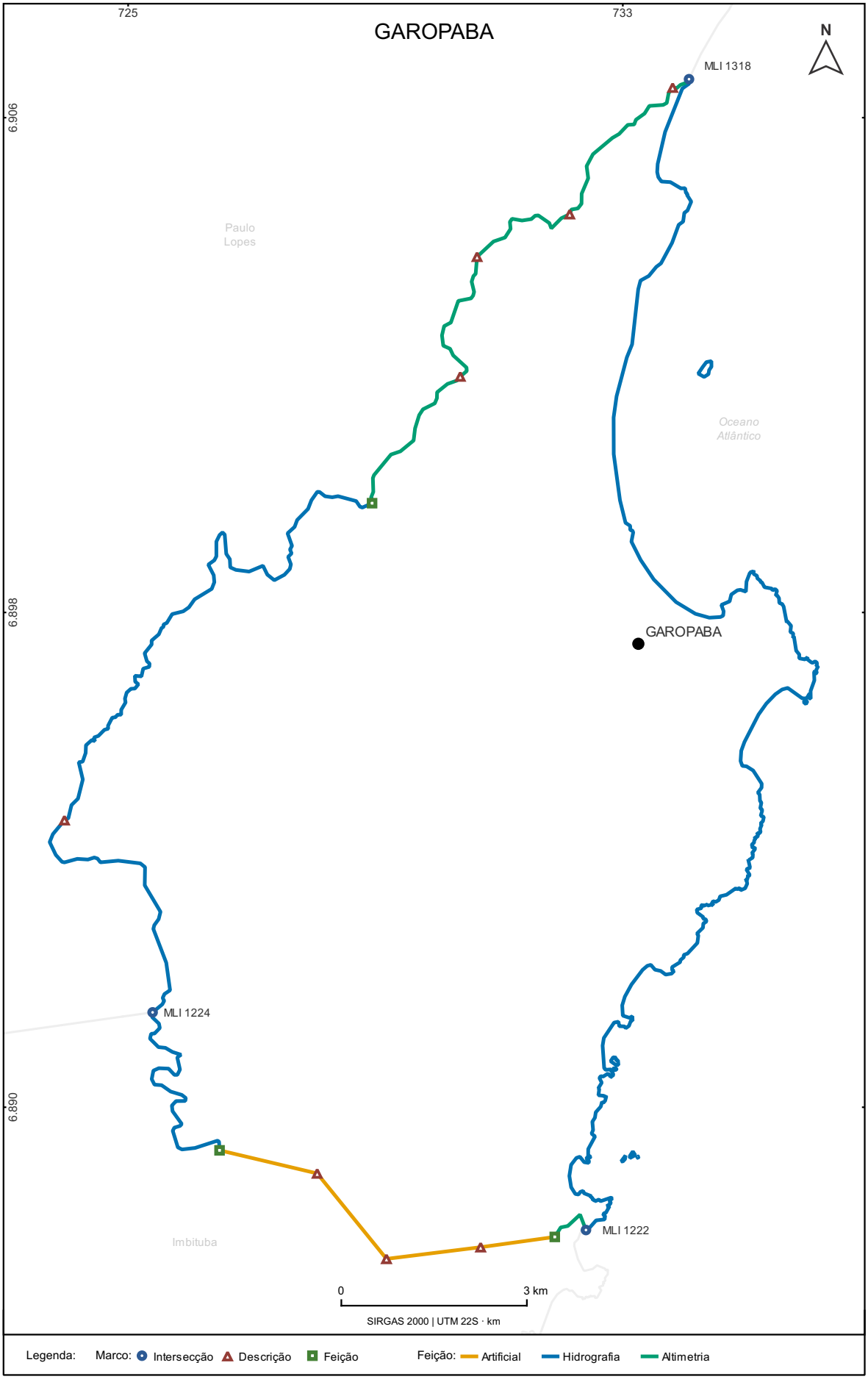

Secretaria de Estado do Planejamento | Diretoria de Inteligência Territorial | 2026

Pág. 233 de 713 - Documento assinado digitalmente. Para conferência, acesse o site https://portal.sgpe.sea.sc.gov.br/portal-externo e informe o processo SEPLAN 00000395/2026 e o código 662JCM1T.

GARUVA

Nº	Marco	Lat. / Long.	UTM (N / E)	Feição Marco	Feição Trecho	Trecho	Confrontante
1	MLI 1557	25°59'23,847"S 48°57'1,482"O	N 7123819,795 E 705162,593	Nascente	Linha Seca e Reta	Divisa Interestadual	Paraná
2	MLD 7263	25°58'49,835"S 48°57'45,738"O	N 7124885,752 E 703948,029	Marco de Limite	Linha Seca e Reta	Divisa Interestadual	Paraná
3	MLD 7252	25°58'49,863"S 48°57'27,568"O	N 7124876,987 E 704453,423	Marco de Limite	Linha Seca e Reta	Divisa Interestadual	Paraná
4	MLD 7251	25°58'50,660"S 48°43'23,476"O	N 7124464,592 E 727932,417	Marco de Limite	Linha Seca e Reta	Divisa Interestadual	Paraná
5	MLD 7253	25°58'50,674"S 48°40'53,291"O	N 7124390,736 E 732110,229	Marco de Limite	Linha Seca e Reta	Divisa Interestadual	Paraná
6	MLI 1549	25°58'50,596"S 48°40'48,418"O	N 7124390,736 E 732245,816	Curso D'água	Curso D'água	Rio Saí-Guaçu	Itapoá
7	MLD 7232	26°0'27,258"S 48°42'41,788"O	N 7121471,312 E 729040,004	Foz	Curso D'água	Rio Guarajuba	Itapoá
8	MLD 7264	26°3'30,386"S 48°42'16,383"O	N 7115822,691 E 729647,394	Nascente	Curso D'água	Rio Guarajuva	Itapoá
9	MLF 3978	26°4'57,398"S 48°41'32,272"O	N 7113123,000 E 730826,225	Foz	Linha Seca e Reta	Afluente do rio Bom Futuro	Itapoá
10	MLF 3979	26°5'30,297"S 48°41'50,202"O	N 7112119,254 E 730309,981	Foz	Curso D'água	Rio Bom Futuro	Itapoá
11	MLF 4003	26°7'13,456"S 48°44'41,331"O	N 7109027,540 E 725499,082	Nascente	Divisor de Águas	Entre os rios Braço do Norte e Palmital	Itapoá
12	MLI 1548	26°7'40,853"S 48°44'30,132"O	N 7108178,929 E 725795,586	Cota Altimétrica	Curso D'água	Rio do Catarina ou Bicuí (531,79 m)	São Francisco do Sul
13	MLD 7231	26°8'52,403"S 48°46'40,382"O	N 7106039,170 E 722139,321	Foz	Curso D'água	Rio do Catarina ou Bicuí	São Francisco do Sul
14	MLI 1542	26°9'11,037"S 48°47'1,145"O	N 7105475,544 E 721552,788	Curso D'água	Curso D'água	Rio Palmital	Joinville
15	MLD 7228	26°7'53,873"S 48°47'37,399"O	N 7107867,527 E 720586,109	Foz	Curso D'água	Rio do Saco	Joinville
16	MLD 7229	26°7'43,791"S 48°48'59,117"O	N 7108216,129 E 718321,117	Curso D'água	Curso D'água	Rio Cascalho	Joinville
17	MLF 3977	26°7'23,283"S 48°49'41,796"O	N 7108867,144 E 717145,976	Curso D'água	Linha Seca e Reta	Linha Seca e Reta	Joinville
18	MLD 7225	26°7'26,200"S 48°53'5,003"O	N 7108870,425 E 711498,958	Rodovia Federal	Linha Seca e Reta	Linha Seca e Reta	Joinville
19	MLD 7226	26°7'28,362"S 48°55'44,007"O	N 7108874,990 E 707080,539	Rodovia Municipal	Linha Seca e Reta	Linha Seca e Reta	Joinville
20	MLD 7227	26°7'28,832"S 48°58'34,968"O	N 7108935,265 E 702330,854	Cota Altimétrica	Linha Seca e Reta	Linha Seca e Reta (714,05 m)	Joinville
21	MLD 7222	26°7'11,080"S 49°0'28,278"O	N 7109530,164 E 699191,408	Rodovia Municipal	Linha Seca e Reta	Linha Seca e Reta	Joinville
22	MLF 3976	26°6'52,069"S 49°2'27,036"O	N 7110165,330 E 695900,983	Cota Altimétrica	Divisor de Águas	Entre os rios Quiriri, Negro e Cubatão (1176,40 m)	Joinville
23	MLD 7223	26°6'49,204"S 49°2'35,876"O	N 7110257,173 E 695656,707	Cota Altimétrica	Divisor de Águas	Entre os rios Quiriri, Negro e Cubatão (1217,50 m)	Joinville
24	MLD 7224	26°5'21,379"S 49°2'46,425"O	N 7112964,274 E 695404,195	Cota Altimétrica	Divisor de Águas	Entre os rios Quiriri, Negro e Cubatão (1100,30 m)	Joinville
25	MLI 1545	26°4'33,177"S 49°3'25,390"O	N 7114463,800 E 694343,547	Cota Altimétrica	Divisor de Águas	Entre os rios Quiriri e Negro e São João e Negro (1003,40 m)	Campo Alegre

Pág. 234 de 713 - Documento assinado digitalmente. Para conferência, acesse o site https://portal.sgpe.sea.sc.gov.br/portal-externo e informe o processo SEPLAN 00000395/2026 e o código 662JCM1T.

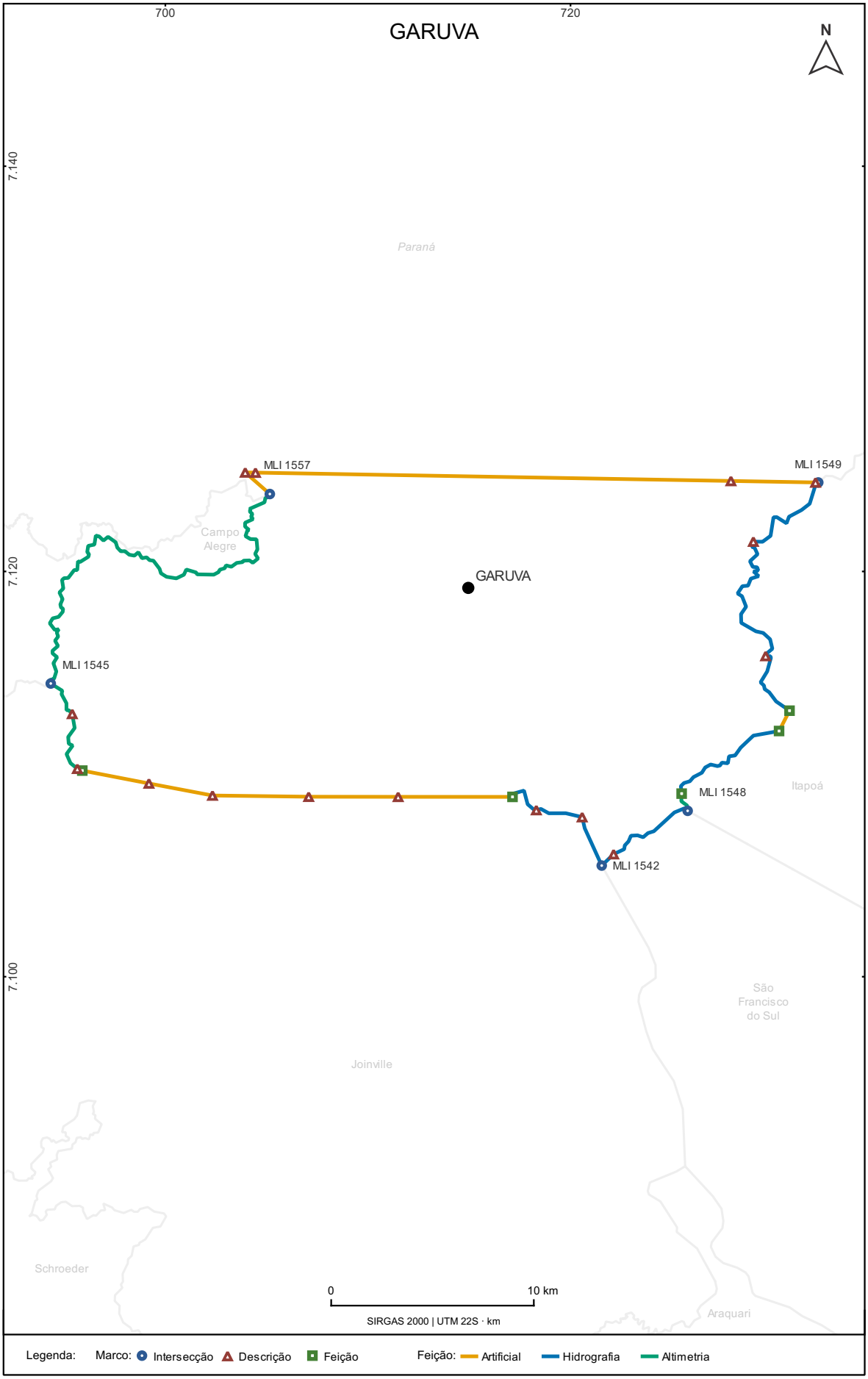

Secretaria de Estado do Planejamento | Diretoria de Inteligência Territorial | 2026

Pág. 235 de 713 - Documento assinado digitalmente. Para conferência, acesse o site https://portal.sgpe.sea.sc.gov.br/portal-externo e informe o processo SEPLAN 00000395/2026 e o código 662JCM1T.

GASPAR

Nº	Marco	Lat. / Long.	UTM (N / E)	Feição Marco	Feição Trecho	Trecho	Confrontante
1	MLI 1276	26°46'42,221"S 49°1'49,223"O	N 7036592,302 E 695824,899	Cota Altimétrica	Divisor de Águas	Entre os ribeirões Braço Serafim e Belchior (825,51 m)	Luiz Alves
2	MLI 1289	26°48'31,344"S 48°59'13,813"O	N 7033166,609 E 700064,682	Nascente	Divisor de Águas	Entre o Ribeirão do Baú, de um lado, e Ribeirões do Arraial e Belchior, do outro	Ilhota
3	MLF 3460	26°52'11,840"S 48°54'37,331"O	N 7026256,853 E 707588,418	Nascente	Curso D'água	Ribeirão Pocinho	Ilhota
4	MLD 6653	26°54'35,505"S 48°51'53,168"O	N 7021759,468 E 712045,180	Foz	Curso D'água	Itajaí-Açu	Ilhota
5	MLD 6640	26°54'24,479"S 48°50'47,247"O	N 7022068,026 E 713869,944	Foz	Curso D'água	Ribeirão das Minas	Ilhota
6	MLF 3462	26°55'14,644"S 48°51'14,251"O	N 7020536,660 E 713098,584	Foz	Linha Seca e Reta	Linha Seca e Reta	Ilhota
7	MLD 6632	26°56'28,580"S 48°50'56,379"O	N 7018252,597 E 713552,969	Marco de Limite	Linha Seca e Reta	Linha Seca e Reta	Ilhota
8	MLI 1283	26°57'49,226"S 48°50'34,804"O	N 7015760,231 E 714105,774	Nascente	Linha Seca e Reta	Linha Seca e Reta	Itajaí
9	MLD 6633	26°58'48,411"S 48°51'4,760"O	N 7013952,646 E 713248,573	Marco de Limite	Linha Seca e Reta	Linha Seca e Reta	Itajaí
10	MLF 3450	26°59'29,681"S 48°51'21,230"O	N 7012690,133 E 712772,810	Foz	Curso D'água	Afluente da margem direita do ribeirão Campinas	Itajaí
11	MLI 1275	27°0'15,320"S 48°51'57,357"O	N 7011302,297 E 711752,914	Nascente	Divisor de Águas	Entre o Ribeirão Poço Grande e rio da Bateia, e entre os ribeirões Bateia Segundo ou Quintino e Campinas, de um lado, e dos Souza e dos Réis, do outro	Brusque
12	MLD 7294	26°59'57,452"S 48°52'45,597"O	N 7011874,672 E 710432,181	Marco de Limite	Divisor de Águas	Entre o Ribeirão Poço Grande e rio da Bateia, e entre os ribeirões Bateia Segundo ou Quintino e Campinas, de um lado, e dos Souza e dos Réis, do outro	Brusque
13	MLD 7293	27°0'10,009"S 48°53'16,779"O	N 7011502,602 E 709566,001	Marco de Limite	Divisor de Águas	Entre o Ribeirão Poço Grande e rio da Bateia, e entre os ribeirões Bateia Segundo ou Quintino e Campinas, de um lado, e dos Souza e dos Réis, do outro	Brusque
14	MLI 1577	27°1'40,306"S 48°56'4,229"O	N 7008799,883 E 704903,878	Cota Altimétrica	Divisor de Águas	Serra da Bateia (642,90 m)	Guabiruba
15	MLI 1573	27°3'42,242"S 49°3'25,365"O	N 7005240,376 E 692686,993	Nascente	Divisor de Águas	Entre o Ribeirão Gaspar Grande e o rio Garcia	Blumenau
16	MLF 4024	26°55'7,943"S 49°1'13,985"O	N 7021012,729 E 696555,337	Nascente	Curso D'água	Ribeirão Elesbão	Blumenau
17	MLF 4041	26°54'1,851"S 49°0'59,567"O	N 7023040,587 E 696985,003	Foz	Linha Seca e Reta	Linha Seca e Reta	Blumenau
18	MLF 4029	26°52'39,769"S 49°2'38,684"O	N 7025609,369 E 694289,016	Cota Altimétrica	Divisor de Águas	Entre os ribeirões Fortaleza e rio Itoupava do Norte, de um lado, e o Ribeirão Belchior (222,23 m)	Blumenau

Pág. 236 de 713 - Documento assinado digitalmente. Para conferência, acesse o site https://portal.sgpe.sea.sc.gov.br/portal-externo e informe o processo SEPLAN 00000395/2026 e o código 662JCM1T.

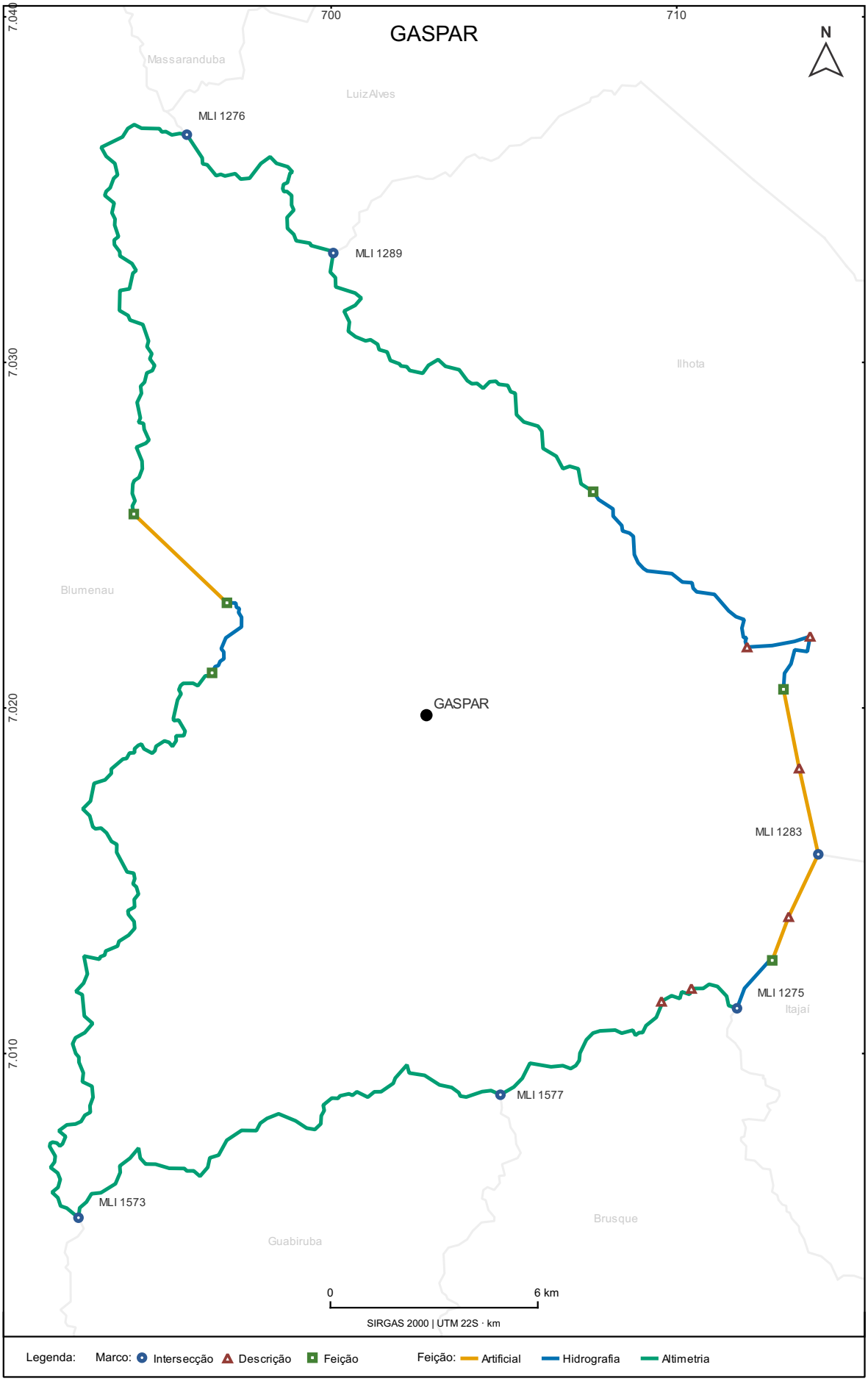

Secretaria de Estado do Planejamento | Diretoria de Inteligência Territorial | 2026

Pág. 237 de 713 - Documento assinado digitalmente. Para conferência, acesse o site https://portal.sgpe.sea.sc.gov.br/portal-externo e informe o processo SEPLAN 00000395/2026 e o código 662JCM1T.

GOVERNADOR CELSO RAMOS

Nº	Marco	Lat. / Long.	UTM (N / E)	Feição Marco	Feição Trecho	Trecho	Confrontante
1	MLI 1308	27°19'29,520"S 48°37'37,617"O	N 6975349,385 E 734784,950	Marco de Limite	Linha Seca e Reta	Linha Seca e Reta	Tijucas
2	MLI 1333	27°18'58,101"S 48°35'41,328"O	N 6976255,373 E 738000,845	Foz	Oceano Atlântico	Oceano Atlântico	Oceano Atlântico
3	MLF 3525	27°23'0,603"S 48°32'3,680"O	N 6968673,223 E 743837,789	Oceano Atlântico	Oceano Atlântico	Oceano Atlântico	Oceano Atlântico
4	MLI 1296	27°24'29,743"S 48°31'34,573"O	N 6965913,199 E 744583,097	Marco de Limite	Oceano Atlântico	Baía Norte	Florianópolis
5	MLI 1335	27°27'17,353"S 48°35'5,785"O	N 6960867,508 E 738680,003	Marco de Limite	Linha Equidistante	Oceano Atlântico	Biguaçu
6	MLF 3491	27°25'23,326"S 48°36'6,842"O	N 6964410,181 E 737070,986	Foz	Curso D'água	Rio Chica Boa ou Pequeno ou das Areias	Biguaçu
7	MLF 3490	27°24'6,026"S 48°35'52,353"O	N 6966782,121 E 737514,958	Ponte	Rodovia Estadual	SC- 410	Biguaçu
8	MLD 6680	27°24'10,546"S 48°37'45,331"O	N 6966702,512 E 734408,243	Rodovia Federal	Rodovia Federal	BR-101	Biguaçu

Pág. 238 de 713 - Documento assinado digitalmente. Para conferência, acesse o site https://portal.sgpe.sea.sc.gov.br/portal-externo e informe o processo SEPLAN 00000395/2026 e o código 662JCM1T.

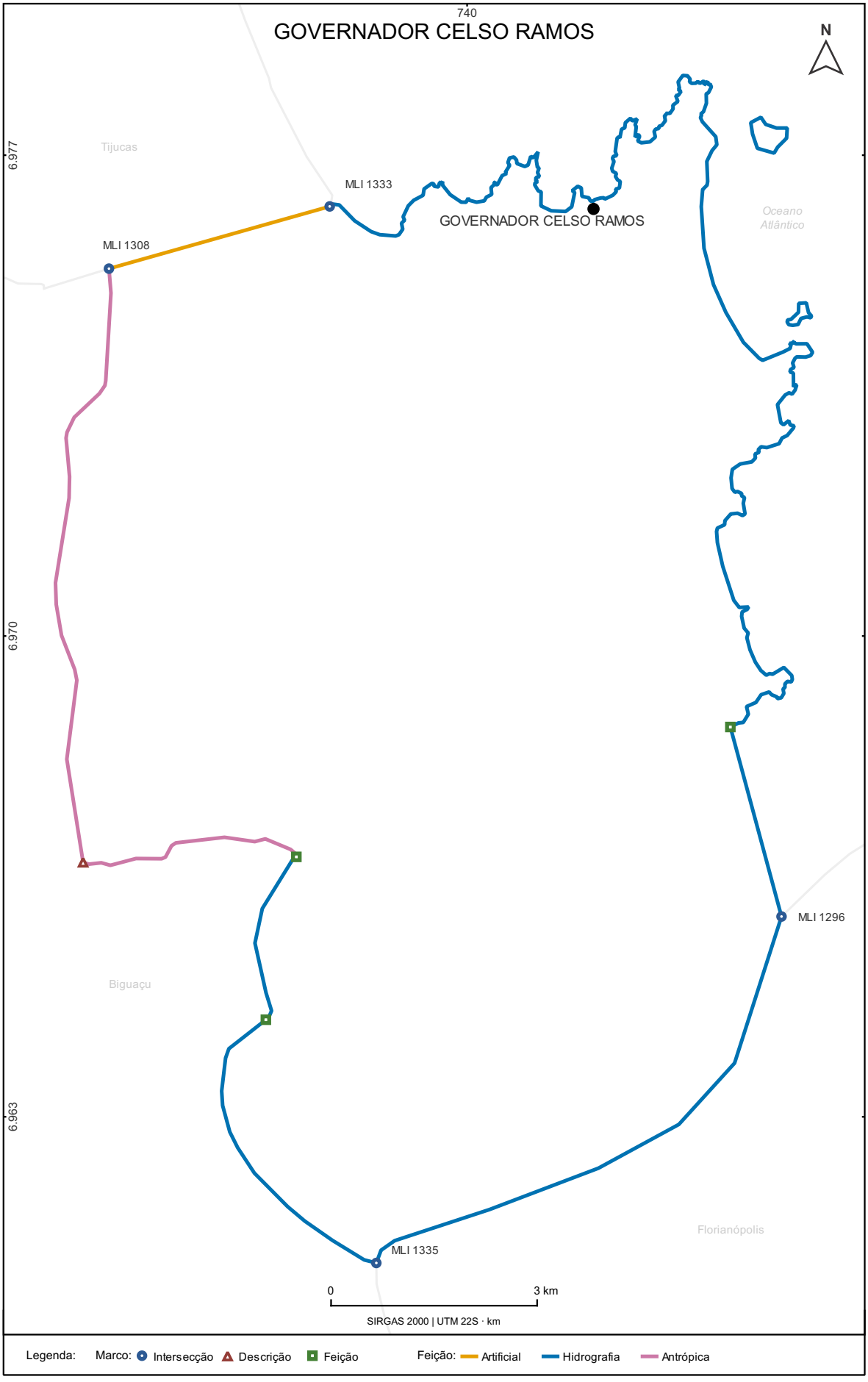

Secretaria de Estado do Planejamento | Diretoria de Inteligência Territorial | 2026

Pág. 239 de 713 - Documento assinado digitalmente. Para conferência, acesse o site https://portal.sgpe.sea.sc.gov.br/portal-externo e informe o processo SEPLAN 00000395/2026 e o código 662JCM1T.

GRÃO-PARÁ

Nº	Marco	Lat. / Long.	UTM (N / E)	Feição Marco	Feição Trecho	Trecho	Confrontante
1	MLI 1158	27°59'0,101"S 49°19'16,237"O	N 6903505,607 E 665104,788	Nascente	Curso D'água	Rio Espraiado ou Pequeno	Rio Fortuna
2	MLF 3360	28°9'48,258"S 49°12'59,107"O	N 6883409,474 E 675116,756	Foz	Linha Seca e Reta	Linha seca e Reta	Rio Fortuna
3	MLI 1229	28°9'15,436"S 49°11'55,178"O	N 6884393,985 E 676875,626	Marco de Limite	Divisor de Águas	Entre o rio Espraiado ou Pequeno de um lado e, os rios Amélia e Chapéu do outro	Braço do Norte
4	MLF 3361	28°9'27,748"S 49°11'54,448"O	N 6884014,716 E 676889,894	Nascente	Curso D'água	Afluente do rio Amélia	Braço do Norte
5	MLD 6472	28°9'48,805"S 49°11'34,207"O	N 6883358,380 E 677432,417	Foz	Curso D'água	Rio Amélia	Braço do Norte
6	MLD 6471	28°9'49,661"S 49°11'35,135"O	N 6883332,391 E 677406,719	Foz	Curso D'água	Afluente do rio Amélia	Braço do Norte
7	MLF 3358	28°10'17,274"S 49°11'36,792"O	N 6882483,145 E 677348,846	Nascente	Divisor de Águas	Entre rio Pequeno ou Espraiado e Amélia	Braço do Norte
8	MLF 3357	28°10'42,445"S 49°11'18,848"O	N 6881701,068 E 677826,739	Nascente	Curso D'água	Entre rio Pequeno ou Espraiado e Amélia	Braço do Norte
9	MLF 3356	28°11'39,273"S 49°11'44,729"O	N 6879962,429 E 677094,822	Curso D'água	Linha Seca e Reta	Linha Seca e Reta	Braço do Norte
10	MLF 3355	28°11'50,287"S 49°12'0,621"O	N 6879629,854 E 676656,416	Foz	Curso D'água	Rio Pequeno ou Espraiado	Braço do Norte
11	MLD 6455	28°15'14,196"S 49°10'28,242"O	N 6873315,750 E 679080,938	Foz	Curso D'água	Rio Braço do Norte	Braço do Norte
12	MLD 6452	28°15'53,992"S 49°10'52,531"O	N 6872100,773 E 678400,509	Foz	Curso D'água	Rio Cachorrinhos	Braço do Norte
13	MLI 1218	28°14'52,528"S 49°16'32,072"O	N 6874128,140 E 669174,326	Curso D'água	Curso D'água	Rio Cachorrinhos	Orleans
14	MLF 3353	28°15'8,197"S 49°17'39,658"O	N 6873671,943 E 667325,414	Nascente	Divisor de Águas	Entre os rios Braço Esquerdo e Laranjeiras	Orleans
15	MLD 6457	28°14'59,252"S 49°18'18,700"O	N 6873962,217 E 666265,206	Cota Altimétrica	Divisor de Águas	Entre os rios Braço Esquerdo e Laranjeiras (475,00 m)	Orleans
16	MLD 6462	28°13'36,071"S 49°21'42,647"O	N 6876598,997 E 660741,279	Cota Altimétrica	Divisor de Águas	Entre os rios Braço Esquerdo e Laranjeiras (430,74 m)	Orleans
17	MLD 6473	28°9'6,304"S 49°24'42,700"O	N 6884967,348 E 655941,684	Cota Altimétrica	Divisor de Águas	Entre os rios Braço Esquerdo e Laranjeiras (1305,20 m)	Orleans
18	MLD 6474	28°9'2,728"S 49°25'46,963"O	N 6885100,209 E 654190,072	Cota Altimétrica	Divisor de Águas	Entre os rios Braço Esquerdo e Laranjeiras (1537,40 m)	Orleans
19	MLD 6476	28°8'11,728"S 49°26'4,185"O	N 6886675,968 E 653740,487	Cota Altimétrica	Divisor de Águas	Entre os rios Braço Esquerdo e Laranjeiras (1409,80 m)	Orleans
20	MLI 1157	28°7'58,073"S 49°26'25,246"O	N 6887103,606 E 653171,280	Nascente	Divisor de Águas	Divisor de águas da serra Geral	Urubici

Pág. 240 de 713 - Documento assinado digitalmente. Para conferência, acesse o site https://portal.sgpe.sea.sc.gov.br/portal-externo e informe o processo SEPLAN 00000395/2026 e o código 662JCM1T.

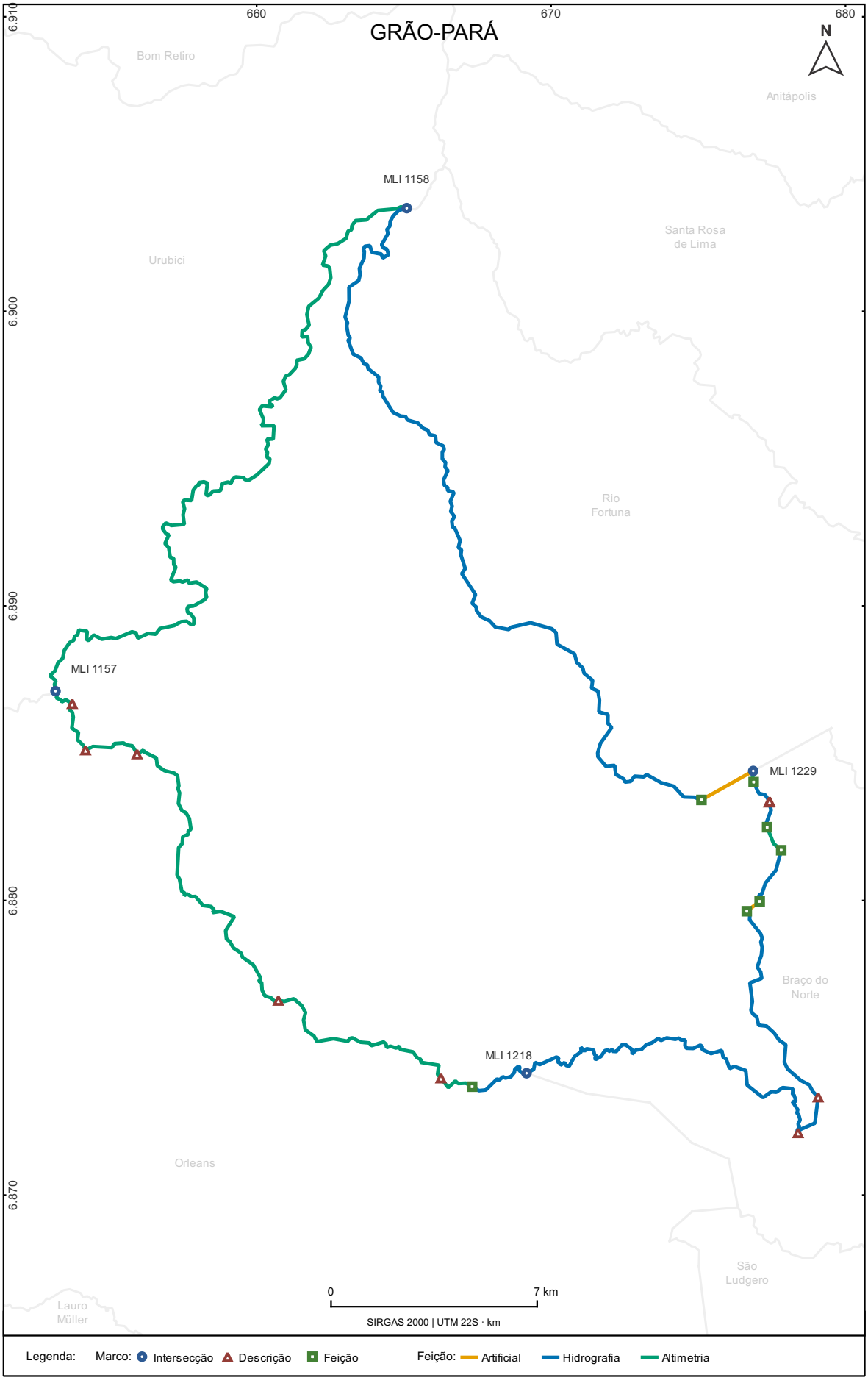

Secretaria de Estado do Planejamento | Diretoria de Inteligência Territorial | 2026

Pág. 241 de 713 - Documento assinado digitalmente. Para conferência, acesse o site https://portal.sgpe.sea.sc.gov.br/portal-externo e informe o processo SEPLAN 00000395/2026 e o código 662JCM1T.

GRAVATAL

Nº	Marco	Lat. / Long.	UTM (N / E)	Feição Marco	Feição Trecho	Trecho	Confrontante
1	MLI 1217	28°16'24,857"S 49°4'42,853"O	N 6870994,899 E 688460,155	Nascente	Divisor de Águas	Entre os rios Capivari e Gravatal ou Caipora	Armazém
2	MLD 6448	28°16'39,865"S 49°4'42,115"O	N 6870532,607 E 688472,938	Cota Altimétrica	Divisor de Águas	Entre os rios Capivari e Gravatal ou Caipora (442,31 m)	Armazém
3	MLD 6445	28°17'38,088"S 49°3'55,773"O	N 6868720,279 E 689707,064	Cota Altimétrica	Divisor de Águas	Entre os rios Capivari e Gravatal ou Caipora (454,95 m)	Armazém
4	MLD 6444	28°17'53,256"S 49°2'48,837"O	N 6868224,036 E 691523,258	Cota Altimétrica	Divisor de Águas	Entre os rios Capivari e Gravatal ou Caipora (400,25 m)	Armazém
5	MLD 6441	28°18'4,688"S 49°2'24,368"O	N 6867861,333 E 692184,219	Cota Altimétrica	Divisor de Águas	Entre os rios Capivari e Gravatal ou Caipora (221,72 m)	Armazém
6	MLF 3349	28°18'12,071"S 49°2'19,690"O	N 6867631,984 E 692307,962	Nascente	Curso D'água	Arroio Cachoeira do Demétrio	Armazém
7	MLF 3347	28°18'20,544"S 49°0'59,527"O	N 6867335,519 E 694487,640	Foz	Linha Seca e Reta	Linha Seca e Reta	Armazém
8	MLF 3350	28°18'7,723"S 48°59'56,350"O	N 6867701,801 E 696215,339	Foz	Curso D'água	Rio Cachoeira do Arnaldo May	Armazém
9	MLI 1215	28°19'8,628"S 48°57'16,737"O	N 6865754,116 E 700532,196	Nascente	Divisor de Águas	Entre os rios Capivari e Siqueiro	Imaruí
10	MLI 1211	28°21'32,571"S 48°56'53,083"O	N 6861312,123 E 701101,189	Nascente	Divisor de Águas	Entre afluentes da margem esquerda da lagoa do Imaruí e afluentes dos rios Parobé e Cachoeira, de um lado e, afluentes do córrego Estiva dos Pregos, do outro	Pescaria Brava
11	MLI 1208	28°22'59,397"S 48°56'16,501"O	N 6858622,334 E 702051,581	Nascente	Linha Seca e Reta	Linha Seca e Reta	Capivari de Baixo
12	MLD 6419	28°23'47,119"S 48°57'4,355"O	N 6857175,485 E 700723,820	Marco de Limite	Linha Seca e Reta	Linha Seca e Reta	Capivari de Baixo
13	MLI 1205	28°25'19,073"S 48°58'44,558"O	N 6854390,952 E 697948,707	Foz	Linha Seca e Reta	Linha Seca e Reta	Tubarão
14	MLD 6414	28°25'0,806"S 49°0'38,359"O	N 6855004,859 E 694861,039	Rodovia Estadual	Linha Seca e Reta	Linha Seca e Reta	Tubarão
15	MLF 3336	28°24'43,231"S 49°1'9,127"O	N 6855559,676 E 694032,597	Cota Altimétrica	Divisor de Águas	Entre o rio Caruru e rio Capivari (332,02 m)	Tubarão
16	MLF 3338	28°24'14,231"S 49°2'42,343"O	N 6856493,864 E 691510,094	Cota Altimétrica	Linha Seca e Reta	Linha Seca e Reta (221,17 m)	Tubarão
17	MLD 6417	28°24'13,037"S 49°3'6,949"O	N 6856541,478 E 690840,984	Ponte	Linha Seca e Reta	Linha Seca e Reta	Tubarão
18	MLF 3339	28°24'5,576"S 49°3'12,536"O	N 6856773,578 E 690692,614	Cota Altimétrica	Divisor de Águas	Entre rio Caruru e sanga da Areia (126,75 m)	Tubarão
19	MLF 3342	28°23'48,199"S 49°4'11,998"O	N 6857334,542 E 689082,726	Nascente	Curso D'água	Afluente do Sanga da Areia	Tubarão
20	MLD 6420	28°23'31,553"S 49°4'27,572"O	N 6857853,729 E 688667,009	Foz	Curso D'água	Sanga da Areia	Tubarão
21	MLD 6421	28°23'29,982"S 49°4'31,762"O	N 6857903,901 E 688553,724	Foz	Curso D'água	Afluente do Sanga da Areia	Tubarão
22	MLF 3343	28°22'58,689"S 49°4'54,362"O	N 6858876,996 E 687953,870	Nascente	Divisor de Águas	Entre os rios Capivari e Tubarão	Tubarão

Pág. 242 de 713 - Documento assinado digitalmente. Para conferência, acesse o site https://portal.sgpe.sea.sc.gov.br/portal-externo e informe o processo SEPLAN 00000395/2026 e o código 662JCM1T.

Nº	Marco	Lat. / Long.	UTM (N / E)	Feição Marco	Feição Trecho	Trecho	Confrontante
23	MLI 1209	28°21'45,694"S 49°6'5,108"O	N 6861154,414 E 686063,335	Cota Altimétrica	Linha Seca e Reta	Linha Seca e Reta (517,11 m)	São Ludgero
24	MLI 1210	28°21'31,445"S 49°6'15,634"O	N 6861597,537 E 685783,638	Nascente	Curso D'água	Córrego Baixadinha	Braço do Norte
25	MLD 6429	28°20'51,580"S 49°6'15,685"O	N 6862824,690 E 685801,529	Foz	Curso D'água	Córrego São Bento	Braço do Norte
26	MLD 6436	28°19'19,096"S 49°4'56,017"O	N 6865637,206 E 688016,298	Foz	Curso D'água	Rio Gravatal	Braço do Norte
27	MLD 6438	28°18'40,809"S 49°5'21,551"O	N 6866826,776 E 687339,446	Foz	Curso D'água	Arroio dos Ferreiras	Braço do Norte

Pág. 243 de 713 - Documento assinado digitalmente. Para conferência, acesse o site https://portal.sgpe.sea.sc.gov.br/portal-externo e informe o processo SEPLAN 00000395/2026 e o código 662JCM1T.

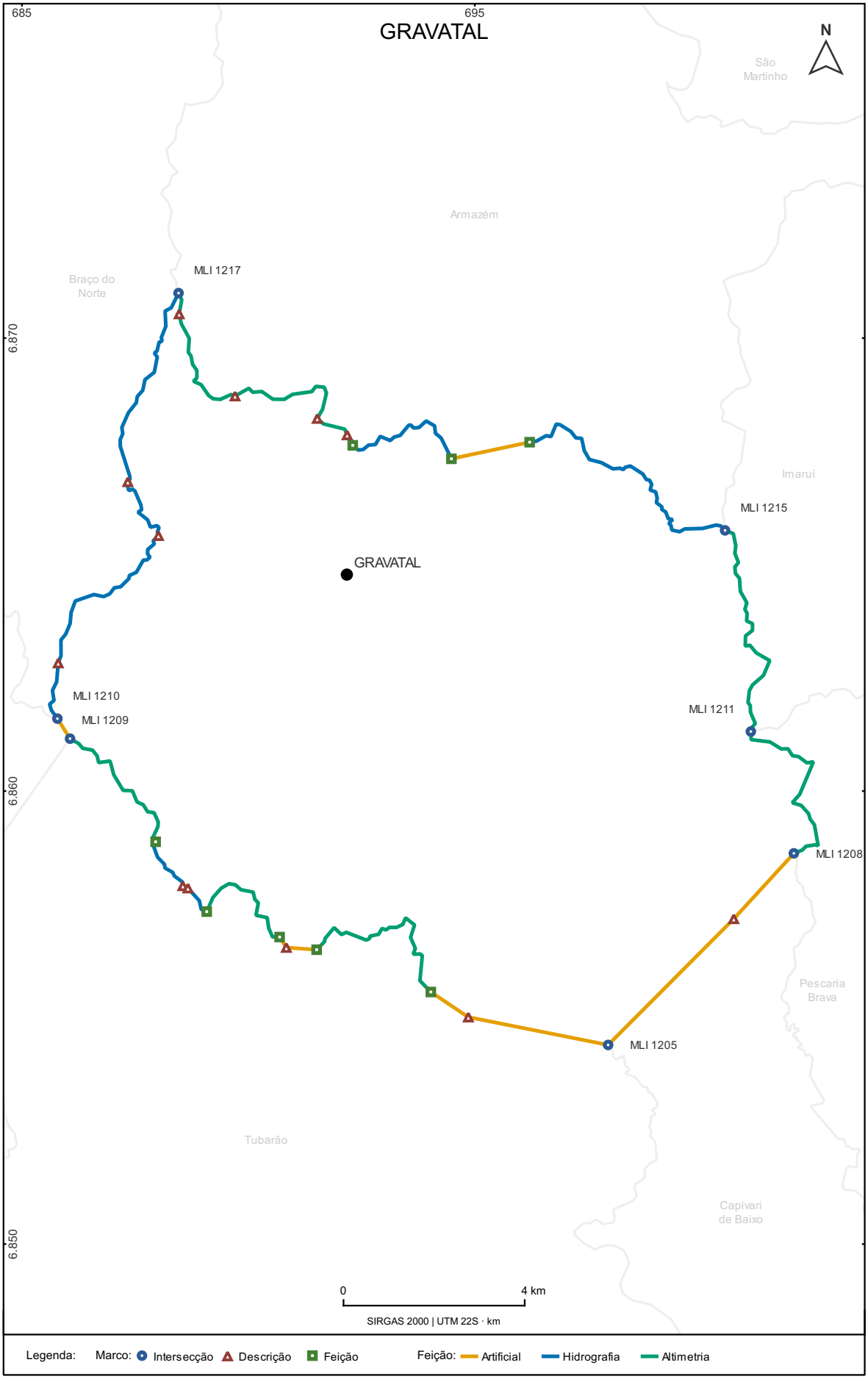

Secretaria de Estado do Planejamento | Diretoria de Inteligência Territorial | 2026

Pág. 244 de 713 - Documento assinado digitalmente. Para conferência, acesse o site https://portal.sgpe.sea.sc.gov.br/portal-externo e informe o processo SEPLAN 00000395/2026 e o código 662JCM1T.

GUABIRUBA

Nº	Marco	Lat. / Long.	UTM (N / E)	Feição Marco	Feição Trecho	Trecho	Confrontante
1	MLI 1573	27°3'42,242"S 49°3'25,365"O	N 7005240,376 E 692686,993	Nascente	Divisor de Águas	Serra da Bateia	Gaspar
2	MLI 1577	27°1'40,306"S 48°56'4,229"O	N 7008799,883 E 704903,878	Cota Altimétrica	Divisor de Águas	Entre os rios São Pedro ou Holstein, de um lado, e Peterstrasse e da Bateia do outro (642,90 m)	Brusque
3	MLF 4046	27°5'0,592"S 48°56'43,724"O	N 7002653,199 E 703714,658	Cota Altimétrica	Curso D'água	Ribeirão Orthmann (100,76 m)	Brusque
4	MLF 4042	27°5'52,248"S 48°57'1,108"O	N 7001071,093 E 703209,831	Foz	Linha Seca e Reta	Linha Seca e Reta	Brusque
5	MLF 4028	27°6'24,279"S 48°57'19,947"O	N 7000093,686 E 702674,846	Cota Altimétrica	Divisor de Águas	Entre os afluentes da margem direita do rio Aimoré ou Guabiruba do Norte e afluentes da margem esquerda do rio Rio Itajaí-Mirim (180,37 m)	Brusque
6	MLF 4023	27°7'15,508"S 48°58'38,911"O	N 6998552,157 E 700474,505	Cota Altimétrica	Curso D'água	Afluente da margem esquerda do ribeirão Werner (325,28 m)	Brusque
7	MLD 7314	27°7'39,054"S 48°58'44,705"O	N 6997830,004 E 700303,261	Foz	Curso D'água	Ribeirão Werner	Brusque
8	MLD 7309	27°8'36,426"S 48°58'31,095"O	N 6996058,162 E 700649,590	Foz	Curso D'água	Rio Rio Itajaí-Mirim	Brusque
9	MLI 1582	27°9'54,868"S 49°1'1,896"O	N 6993710,158 E 696459,210	Foz	Curso D'água	Rio Rio Itajaí-Mirim	Botuverá
10	MLF 4036	27°12'6,786"S 49°1'37,846"O	N 6989665,593 E 695405,650	Foz	Linha Seca e Reta	Linha Seca e Reta	Botuverá
11	MLF 4021	27°11'20,335"S 49°2'16,151"O	N 6991111,792 E 694373,877	Cota Altimétrica	Divisor de Águas	Entre o rio das Águas Cristalinas, de um lado, e afluentes da margem esquerda do rio Itajaí - Mirim, Ribeirão Lajeado Baixo ou Cavalo Branco e Ribeirão Lajeado Alto ou Grande, do outro (299,47 m)	Botuverá
12	MLI 1572	27°7'57,297"S 49°8'17,635"O	N 6997512,393 E 684517,652	Nascente	Divisor de Águas	Serra do Itajaí	Blumenau

Pág. 245 de 713 - Documento assinado digitalmente. Para conferência, acesse o site https://portal.sgpe.sea.sc.gov.br/portal-externo e informe o processo SEPLAN 00000395/2026 e o código 662JCM1T.

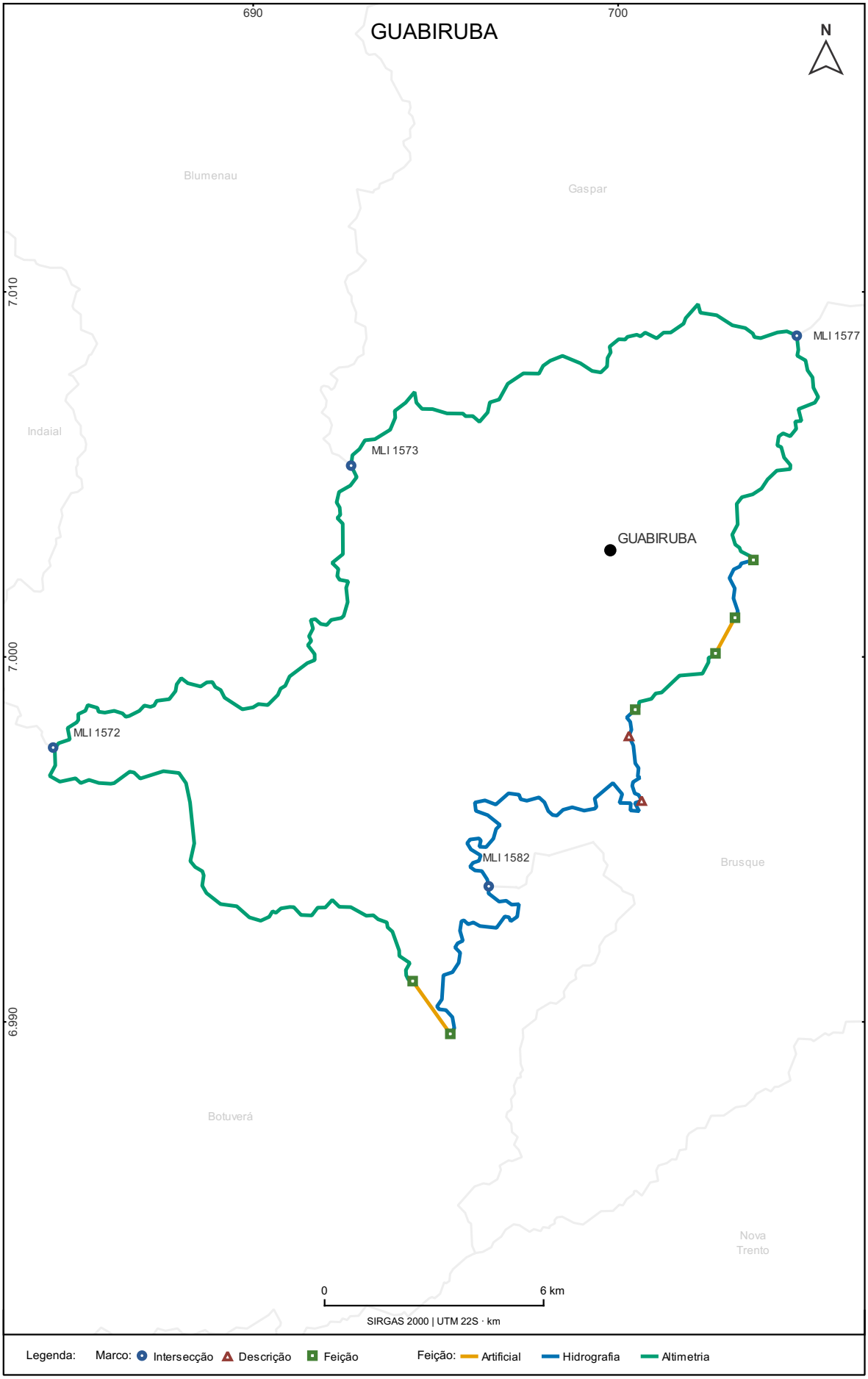

Secretaria de Estado do Planejamento | Diretoria de Inteligência Territorial | 2026

Pág. 246 de 713 - Documento assinado digitalmente. Para conferência, acesse o site https://portal.sgpe.sea.sc.gov.br/portal-externo e informe o processo SEPLAN 00000395/2026 e o código 662JCM1T.

GUARACIABA

Nº	Marco	Lat. / Long.	UTM (N / E)	Feição Marco	Feição Trecho	Trecho	Confrontante
2	MLD 6901	26°30'18,897"S 53°40'19,291"O	N 7065588,376 E 233685,699	Foz	Curso D'água	Lajeado Welter	São José do Cedro
3	MLF 3712	26°30'58,641"S 53°38'14,823"O	N 7064436,229 E 237158,293	Travessão	Travessão	Travessão dos lotes 51 e 52	São José do Cedro
4	MLD 6900	26°31'33,778"S 53°38'12,355"O	N 7063355,995 E 237248,890	Travessão	Travessão	Travessão dos lotes 52 e 60, de um lado, e 38 e 34, do outro	São José do Cedro
5	MLF 3711	26°31'29,824"S 53°37'7,544"O	N 7063514,477 E 239041,163	Curso D'água	Curso D'água	Arroio São Vicente	São José do Cedro
6	MLF 3710	26°31'15,533"S 53°36'54,813"O	N 7063961,620 E 239384,724	Travessão	Lotes Coloniais	Lotes 22 e 21	São José do Cedro
7	MLF 3709	26°31'12,225"S 53°36'27,662"O	N 7064078,776 E 240134,561	Travessão	Curso D'água	Sanga Bonita	São José do Cedro
8	MLF 3708	26°30'58,901"S 53°36'28,857"O	N 7064488,247 E 240093,122	Travessão	Travessão	Travessão dos lotes 108 e 109	São José do Cedro
9	MLD 6899	26°30'55,975"S 53°34'52,757"O	N 7064632,170 E 242752,686	Travessão	Travessão	Travessão dos lotes 108 e 110	São José do Cedro
10	MLF 3707	26°31'2,014"S 53°34'52,394"O	N 7064446,481 E 242766,477	Curso D'água	Curso D'água	Rio das Flores	São José do Cedro
11	MLD 6898	26°31'33,024"S 53°34'51,479"O	N 7063492,394 E 242811,026	Foz	Curso D'água	Lajeado Ferreira	São José do Cedro
12	MLF 3706	26°31'18,821"S 53°31'28,133"O	N 7064041,708 E 248433,298	Travessão	Travessão	Travessão dos lotes 130 e 131	São José do Cedro
13	MLF 3705	26°31'16,721"S 53°31'3,828"O	N 7064119,581 E 249105,070	Rodovia Municipal	Rodovia Municipal	Rodovia municipal que liga São José do Cedro a Guaraciaba	São José do Cedro
14	MLF 3704	26°31'6,485"S 53°30'58,810"O	N 7064437,415 E 249237,838	Travessão	Travessão	Travessão das Terras da Empresa Colonizadora Pinho e Terra Ltda. e Empresa Colonizadora Cedro e Terras Ltda	São José do Cedro
15	MLD 6897	26°31'0,983"S 53°29'38,760"O	N 7064650,062 E 251451,299	Travessão	Travessão	Divisa dos Lotes 68, de um lado, 72 e 73, do outro	São José do Cedro
16	MLD 6896	26°31'16,532"S 53°29'37,579"O	N 7064172,090 E 251493,321	Bloco de Lote	Travessão	Travessão do bloco 3 e 11	São José do Cedro
17	MLD 6895	26°32'52,570"S 53°28'12,137"O	N 7061261,653 E 253916,279	Travessão	Travessão	Travessão dos blocos 2 e 11	São José do Cedro
18	MLF 3703	26°32'48,074"S 53°27'27,476"O	N 7061423,828 E 255150,065	Curso D'água	Curso D'água	Lajeado Chaleira	São José do Cedro
19	MLI 1391	26°32'53,773"S 53°27'31,535"O	N 7061246,261 E 255041,036	Foz	Curso D'água	Rio das Antas	Anchieta
20	MLI 1390	26°36'12,511"S 53°25'28,568"O	N 7055193,724 E 258561,177	Lotes Coloniais	Curso D'água	Rio das Antas	Barra Bonita
21	MLF 3672	26°37'35,593"S 53°25'42,922"O	N 7052628,814 E 258212,594	Curso D'água	Lotes Coloniais	Lotes 224 e 225, de um lado, e 237, do outro	Barra Bonita
22	MLD 6854	26°37'39,245"S 53°26'32,258"O	N 7052490,370 E 256849,853	Rodovia Municipal	Lotes Coloniais	Lotes 224 e 225, de um lado, e 237, do outro	Barra Bonita
23	MLF 3673	26°37'40,546"S 53°26'49,842"O	N 7052441,026 E 256364,147	Lotes Coloniais	Curso D'água	Sanga da Araponga	Barra Bonita
24	MLF 3674	26°38'3,639"S 53°26'51,051"O	N 7051729,537 E 256344,320	Curso D'água	Lotes Coloniais	Lotes 196 e 197	Barra Bonita
25	MLD 6855	26°38'7,098"S 53°27'15,812"O	N 7051609,912 E 255661,392	Lotes Coloniais	Lotes Coloniais	Lotes 196 e 49	Barra Bonita

Pág. 247 de 713 - Documento assinado digitalmente. Para conferência, acesse o site https://portal.sgpe.sea.sc.gov.br/portal-externo e informe o processo SEPLAN 00000395/2026 e o código 662JCM1T.

Nº	Marco	Lat. / Long.	UTM (N / E)	Feição Marco	Feição Trecho	Trecho	Confrontante
26	MLF 3675	26°38'23,819"S 53°27'43,665"O	N 7051080,384 E 254900,800	Lotes Coloniais	Curso D'água	Arroio Barra Bonita	Barra Bonita
27	MLF 3676	26°38'16,939"S 53°27'51,933"O	N 7051287,742 E 254667,986	Curso D'água	Lotes Coloniais	Lotes 50 e 46	Barra Bonita
28	MLD 6856	26°38'47,862"S 53°28'26,349"O	N 7050317,479 E 253734,394	Lotes Coloniais	Lotes Coloniais	Lotes 51 e 46 até a Divisa dos lotes 54 e 46	Barra Bonita
29	MLD 6857	26°38'37,473"S 53°28'37,400"O	N 7050631,345 E 253422,511	Lotes Coloniais	Lotes Coloniais	Lotes 55 a 61 e 21, de um lado, e 45, 44 e 90, do outro	Barra Bonita
30	MLI 1403	26°39'35,103"S 53°29'41,990"O	N 7048822,556 E 251670,509	Lotes Coloniais	Lotes Coloniais	Lotes 91 e 63, de um lado, e 31, do outro	São Miguel do Oeste
31	MLD 6858	26°39'13,778"S 53°30'5,878"O	N 7049466,072 E 250996,936	Lotes Coloniais	Lotes Coloniais	Lotes 116, de um lado, e 67 a 63, do outro	São Miguel do Oeste
32	MLF 3677	26°39'17,994"S 53°31'3,354"O	N 7049305,009 E 249409,730	Travessão	Curso D'água	Lajeado Direito	São Miguel do Oeste
33	MLF 3678	26°38'44,548"S 53°33'44,240"O	N 7050246,037 E 244939,003	Curso D'água	Lotes Coloniais	Lotes 91 e 90	São Miguel do Oeste
34	MLD 6859	26°39'5,718"S 53°33'55,368"O	N 7049588,176 E 244644,281	Lotes Coloniais	Lotes Coloniais	Lotes 91 e 98	São Miguel do Oeste
35	MLD 6860	26°39'5,393"S 53°33'56,191"O	N 7049597,714 E 244621,310	Lotes Coloniais	Lotes Coloniais	Lotes 97 e 98	São Miguel do Oeste
36	MLF 3679	26°39'20,500"S 53°34'10,750"O	N 7049124,564 E 244227,958	Curso D'água	Curso D'água	Arroio Liso	São Miguel do Oeste
37	MLD 6861	26°39'7,594"S 53°34'45,454"O	N 7049502,509 E 243260,007	Foz	Curso D'água	Rio Liso	São Miguel do Oeste
38	MLI 1404	26°39'29,436"S 53°35'54,258"O	N 7048791,506 E 241370,504	Foz	Curso D'água	Afluente da margem esquerda do Arroio Liso	Paraíso
39	MLD 6862	26°39'30,819"S 53°36'28,037"O	N 7048729,884 E 240437,076	Foz	Curso D'água	Rio do Índio	Paraíso
40	MLF 3680	26°39'18,823"S 53°36'32,648"O	N 7049096,568 E 240301,968	Curso D'água	Travessão	Divisa dos lotes 29, de um lado, e 26, 24 e 22, do outro	Paraíso
41	MLD 6863	26°38'49,045"S 53°36'54,608"O	N 7050000,829 E 239675,771	Travessão	Travessão	Divisa dos lotes 26 e 28, de um lado, e 29, do outro	Paraíso
42	MLD 6864	26°38'39,124"S 53°36'44,890"O	N 7050311,746 E 239938,345	Lotes Coloniais	Travessão	Divisa dos lotes 46, 45, 44, 40, 38, 36, 34, 32, 30, 28, de um lado, e 31, 30A, 133 a 131, do outro	Paraíso
43	MLD 6865	26°37'44,286"S 53°37'54,337"O	N 7051960,431 E 237982,413	Travessão	Travessão	Divida dos lotes 31, de um lado, e 46 a 48 e 53 e 54, do outro	Paraíso
44	MLD 6866	26°37'8,318"S 53°37'47,345"O	N 7053071,681 E 238153,069	Lotes Coloniais	Travessão	Divida do lotes 55 e 32	Paraíso
45	MLF 3681	26°36'53,496"S 53°37'23,676"O	N 7053541,434 E 238798,628	Curso D'água	Curso D'água	Rio das Flores	Paraíso
46	MLF 3682	26°36'43,955"S 53°37'54,388"O	N 7053817,656 E 237942,751	Curso D'água	Travessão	Divisados lotes 68, 71 e 73	Paraíso
47	MLD 6867	26°36'15,527"S 53°38'39,747"O	N 7054666,905 E 236669,501	Travessão	Travessão	Divisa dos lote lotes 2, 3 e 4	Paraíso
48	MLD 6868	26°35'29,750"S 53°37'59,051"O	N 7056099,369 E 237766,672	Travessão	Travessão	Divisa dos lotes 84 e 80, de um lado, e 68, 59, 58 e 16, do outro	Paraíso
49	MLD 6869	26°34'57,753"S 53°38'53,122"O	N 7057053,466 E 236249,789	Lotes Coloniais	Travessão	Divisa dos lotes 7C, de um lado, e 16 a 19, do outro	Paraíso
50	MLD 6870	26°35'25,538"S 53°39'11,132"O	N 7056187,803 E 235769,046	Lotes Coloniais	Travessão	Divisa dos lotes 15, 8, 7B e 7d, de um lado, e 15, 14, 9, 7 e 8, do outro	Paraíso

Pág. 248 de 713 - Documento assinado digitalmente. Para conferência, acesse o site https://portal.sgpe.sea.sc.gov.br/portal-externo e informe o processo SEPLAN 00000395/2026 e o código 662JCM1T.

Nº	Marco	Lat. / Long.	UTM (N / E)	Feição Marco	Feição Trecho	Trecho	Confrontante
51	MLF 3683	26°34'44,617"S 53°40'30,703"O	N 7057401,688 E 233540,433	Lotes Coloniais	Curso D'água	Lajeado Romaneo	Paraíso
52	MLD 6871	26°34'54,373"S 53°41'17,138"O	N 7057074,386 E 232261,410	Foz	Curso D'água	Arroio São Vicente	Paraíso
53	MLI 1405	26°36'3,958"S 53°43'49,121"O	N 7054843,090 E 228100,296	Foz	Curso D'água	Divisa Internacional	Argentina

Pág. 249 de 713 - Documento assinado digitalmente. Para conferência, acesse o site https://portal.sgpe.sea.sc.gov.br/portal-externo e informe o processo SEPLAN 00000395/2026 e o código 662JCM1T.

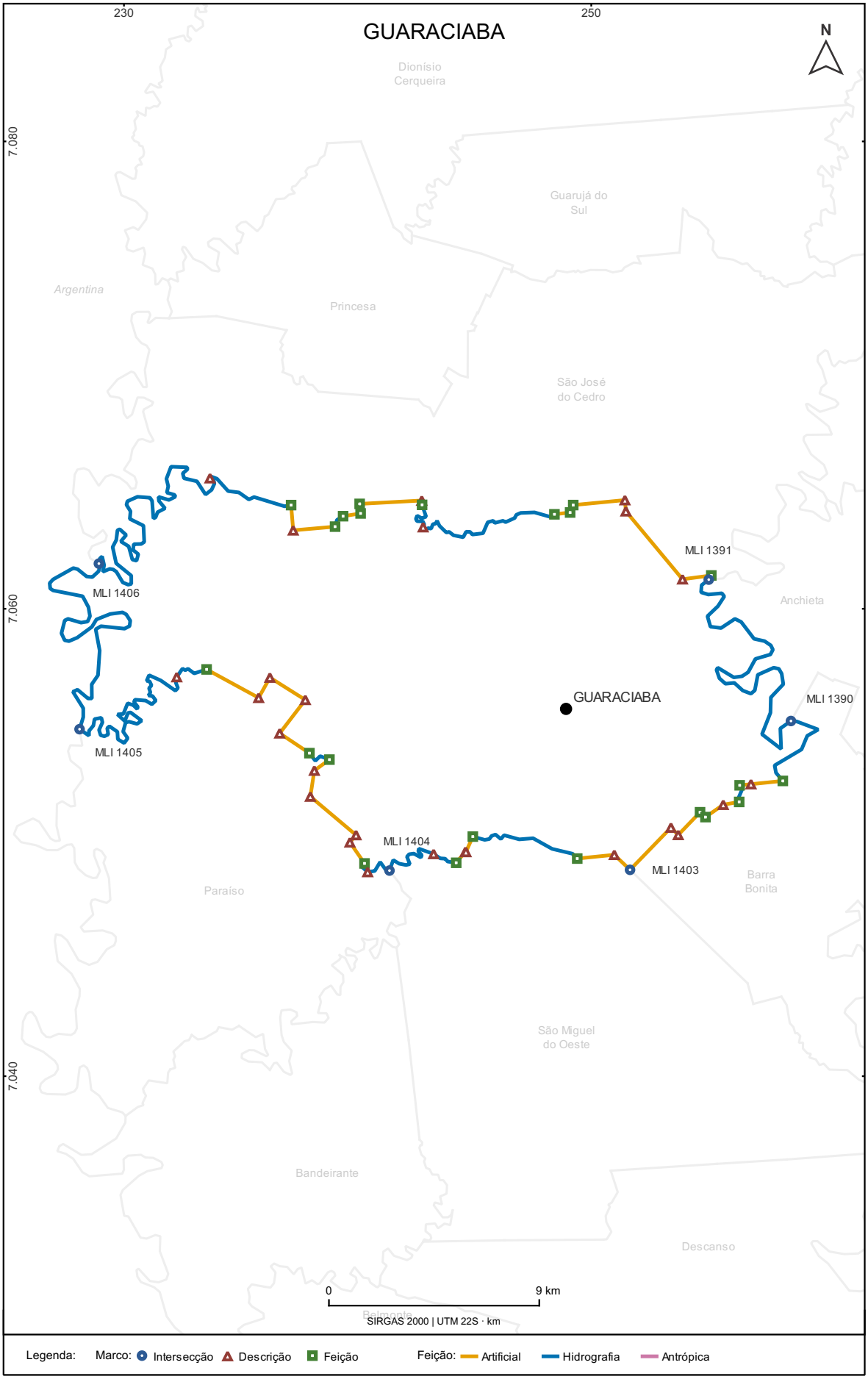

Secretaria de Estado do Planejamento | Diretoria de Inteligência Territorial | 2026

Pág. 250 de 713 - Documento assinado digitalmente. Para conferência, acesse o site https://portal.sgpe.sea.sc.gov.br/portal-externo e informe o processo SEPLAN 00000395/2026 e o código 662JCM1T.

GUARAMIRIM

Nº	Marco	Lat. / Long.	UTM (N / E)	Feição Marco	Feição Trecho	Trecho	Confrontante
1	MLI 1544	26°23'21,051"S 49°0'13,029"O	N 7079673,137 E 699154,765	Cota Altimétrica	Curso D'água	Rio Zoada (464,33 m)	Joinville
2	MLD 7323	26°25'16,353"S 48°55'49,795"O	N 7076009,493 E 706394,013	Foz	Curso D'água	Rio Dona Cristina	Joinville
3	MLD 7218	26°22'25,524"S 48°54'27,850"O	N 7081230,263 E 708750,151	Foz	Curso D'água	Rio Piraí	Joinville
4	MLI 1550	26°26'26,377"S 48°50'20,864"O	N 7073704,547 E 715472,794	Curso D'água	Curso D'água	Rio Lagoa do Poço Grande	Araquari
5	MLD 7244	26°29'52,528"S 48°54'25,992"O	N 7067472,230 E 708577,835	Curso D'água	Curso D'água	Rio Itapocu	Araquari
6	MLI 1554	26°31'50,354"S 48°49'55,094"O	N 7063721,305 E 716018,465	Foz	Curso D'água	Ribeirão do Salto	São João do Itaperiú
7	MLD 7276	26°32'48,306"S 48°50'4,111"O	N 7061941,883 E 715738,676	Foz	Curso D'água	Ribeirão da Lagoa ou Jacaré	São João do Itaperiú
8	MLI 1569	26°33'45,041"S 48°51'35,892"O	N 7060238,416 E 713168,898	Lotes Coloniais	Lotes Coloniais	Divisa de terras até o ribeirão da Lagoa ou Jacaré	Massaranduba
9	MLD 7273	26°33'48,858"S 48°52'41,436"O	N 7060151,122 E 711352,866	Lotes Coloniais	Lotes Coloniais	Divisa das terras de Jacó Amaro e Guilherme H. Emmendeerfer	Massaranduba
10	MLD 7272	26°33'30,815"S 48°52'41,611"O	N 7060706,500 E 711357,233	Marco de Limite	Lotes Coloniais	Divisa das terras de Jacó Amaro e Guilherme H. Emmendeerfer	Massaranduba
11	MLD 7271	26°33'31,074"S 48°52'53,683"O	N 7060704,065 E 711022,966	Marco de Limite	Lotes Coloniais	Divisa das terras de Jacó Amaro e Guilherme H. Emmendeerfer	Massaranduba
12	MLF 4008	26°33'8,987"S 48°52'54,020"O	N 7061383,999 E 711024,891	Lotes Coloniais	Curso D'água	Rio Putanga (antigo leito)	Massaranduba
13	MLD 7270	26°33'17,766"S 48°56'56,054"O	N 7061222,817 E 704321,282	Curso D'água	Curso D'água	Rio Putanga	Massaranduba
14	MLD 7269	26°34'21,991"S 49°0'41,566"O	N 7059344,651 E 698048,910	Foz	Curso D'água	Rio Jacu-Açu	Massaranduba
15	MLI 1566	26°30'55,167"S 49°3'2,601"O	N 7065769,719 E 694242,852	Nascente	Divisor de Águas	Entre os rios Itapocu e Jacu-Açu	Jaraguá do Sul
16	MLF 4007	26°30'59,910"S 49°1'17,332"O	N 7065579,136 E 697155,171	Nascente	Curso D'água	Córrego da Ilha Figueira	Jaraguá do Sul
17	MLD 7268	26°29'14,005"S 49°1'37,531"O	N 7068847,015 E 696646,022	Foz	Curso D'água	Rio Itapocu	Jaraguá do Sul
18	MLD 7267	26°29'2,398"S 49°0'54,721"O	N 7069185,970 E 697837,106	Foz	Curso D'água	Rio Itapocuzinho ou Manso	Jaraguá do Sul
19	MLI 1567	26°27'25,306"S 49°1'42,828"O	N 7072194,498 E 696550,644	Foz	Divisor de Águas	Entre os rios Duas Mamas e ribeirão Schroeder, de um lado, e rios Dona Cristina, Quati e ribeirão Defuntinho, do outro	Schroeder
20	MLD 7285	26°27'19,796"S 49°1'8,908"O	N 7072349,643 E 697492,892	Cota Altimétrica	Divisor de Águas	Entre os rios Duas Mamas e ribeirão Schroeder, de um lado, e rios Dona Cristina, Quati e ribeirão Defuntinho, do outro (147,49 m)	Schroeder
21	MLD 7284	26°27'15,592"S 49°0'24,764"O	N 7072460,107 E 698717,747	Cota Altimétrica	Divisor de Águas	Entre os rios Duas Mamas e ribeirão Schroeder, de um lado, e rios Dona Cristina, Quati e ribeirão Defuntinho, do outro (212,11 m)	Schroeder

Pág. 251 de 713 - Documento assinado digitalmente. Para conferência, acesse o site https://portal.sgpe.sea.sc.gov.br/portal-externo e informe o processo SEPLAN 00000395/2026 e o código 662JCM1T.

Nº	Marco	Lat. / Long.	UTM (N / E)	Feição Marco	Feição Trecho	Trecho	Confrontante
22	MLD 7278	26°27'13,788"S 48°59'54,495"O	N 7072502,596 E 699557,100	Cota Altimétrica	Divisor de Águas	Entre os rios Duas Mamas e ribeirão Schroeder, de um lado, e rios Dona Cristina, Quati e ribeirão Defuntinho, do outro (334,02 m)	Schroeder
23	MLD 7288	26°27'23,987"S 48°59'3,720"O	N 7072166,750 E 700958,768	Topo de Morro	Divisor de Águas	Entre os rios Duas Mamas e ribeirão Schroeder, de um lado, e rios Dona Cristina, Quati e ribeirão Defuntinho, do outro	Schroeder
24	MLD 7289	26°26'36,681"S 48°58'48,499"O	N 7073616,005 E 701403,268	Topo de Morro	Divisor de Águas	Entre os rios Duas Mamas e ribeirão Schroeder, de um lado, e rios Dona Cristina, Quati e ribeirão Defuntinho, do outro	Schroeder
25	MLD 7277	26°25'4,368"S 49°1'11,692"O	N 7076518,634 E 697479,913	Cota Altimétrica	Divisor de Águas	Entre os rios Duas Mamas e ribeirão Schroeder, de um lado, e rios Dona Cristina, Quati e ribeirão Defuntinho, do outro (639,13 m)	Schroeder
26	MLD 7283	26°24'1,229"S 49°0'30,165"O	N 7078444,012 E 698660,688	Cota Altimétrica	Divisor de Águas	Entre os rios Duas Mamas e ribeirão Schroeder, de um lado, e rios Dona Cristina, Quati e ribeirão Defuntinho, do outro (637,04 m)	Schroeder

Pág. 252 de 713 - Documento assinado digitalmente. Para conferência, acesse o site https://portal.sgpe.sea.sc.gov.br/portal-externo e informe o processo SEPLAN 00000395/2026 e o código 662JCM1T.

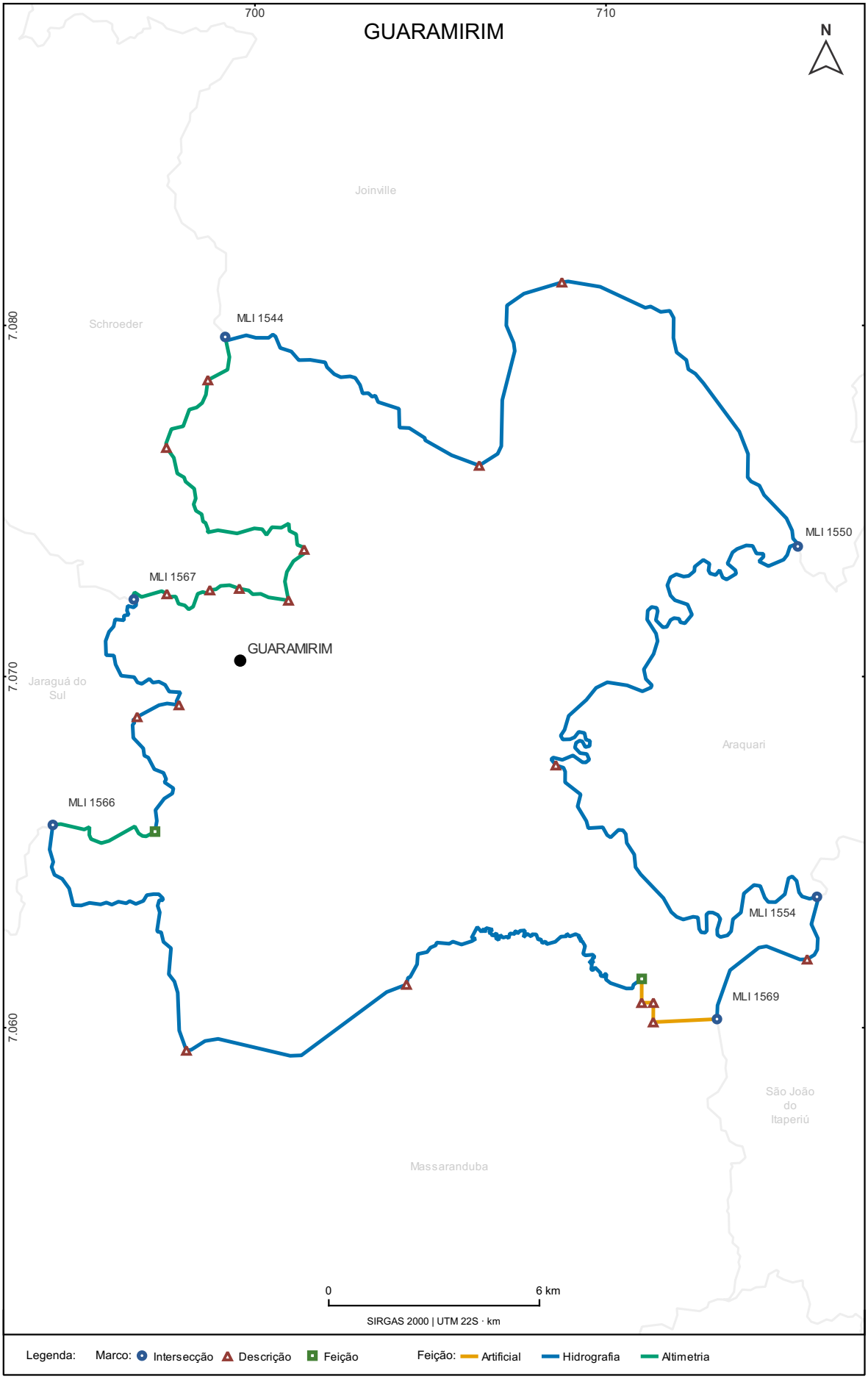

Secretaria de Estado do Planejamento | Diretoria de Inteligência Territorial | 2026

Pág. 253 de 713 - Documento assinado digitalmente. Para conferência, acesse o site https://portal.sgpe.sea.sc.gov.br/portal-externo e informe o processo SEPLAN 00000395/2026 e o código 662JCM1T.

GUARUJÁ DO SUL

Nº	Marco	Lat. / Long.	UTM (N / E)	Feição Marco	Feição Trecho	Trecho	Confrontante
1	MLI 1400	26°21'57,391"S 53°23'40,895"O	N 7081570,891 E 261049,675	Curso D'água	Curso D'água	Rio Tracutinga	Palma Sola
2	MLI 1412	26°25'39,615"S 53°24'9,595"O	N 7074715,965 E 260381,492	Travessão	Curso D'água	Lajeado Tracutinga	São José do Cedro
3	MLD 6921	26°26'8,728"S 53°25'21,625"O	N 7073782,416 E 258402,215	Foz	Curso D'água	Lajeado do Tigre	São José do Cedro
4	MLF 3684	26°24'17,592"S 53°28'0,265"O	N 7077119,772 E 253940,497	Curso D'água	Travessão	Travessão norte-sul da divisa leste da antiga firma Madeireira Santo Antônio Ltda	São José do Cedro
5	MLD 6872	26°25'18,382"S 53°28'7,034"O	N 7075244,981 E 253788,754	Travessão	Travessão	Travessão leste-oeste da antiga firma Madeireira Santo Antônio Ltda	São José do Cedro
6	MLF 3685	26°25'22,675"S 53°29'11,881"O	N 7075078,234 E 251994,066	Travessão	Divisor de Águas	Entre o lajeado Esperança e sanga do Tatu	São José do Cedro
7	MLF 3686	26°25'32,326"S 53°29'7,750"O	N 7074783,383 E 252114,291	Cota Altimétrica	Curso D'água	Sanga do Tatu (818,15 m)	São José do Cedro
8	MLD 6873	26°25'40,687"S 53°32'27,110"O	N 7074418,061 E 246594,188	Foz	Curso D'água	Rio das Flores	São José do Cedro
9	MLI 1407	26°25'38,169"S 53°32'26,984"O	N 7074495,657 E 246596,169	Curso D'água	Curso D'água	Rio das Flores	Princesa
10	MLF 3687	26°25'31,670"S 53°32'24,904"O	N 7074696,835 E 246649,857	Curso D'água	Travessão	Travessão que separa as glebas 7 e 8 da gleba 6 do 5º perímetro	Princesa
11	MLD 6874	26°25'14,659"S 53°33'12,317"O	N 7075194,464 E 245325,411	Marco de Limite	Travessão	Travessão que separa as glebas 7 e 8 da gleba 6 do 5º perímetro	Princesa
12	MLI 1401	26°24'47,120"S 53°34'59,728"O	N 7075982,786 E 242331,350	Travessão	Curso D'água	Rio Maria Preta	Dionísio Cerqueira
13	MLF 3669	26°22'29,835"S 53°33'37,583"O	N 7080254,247 E 244524,244	Travessão	Travessão	Travessão da Linha Brasil Development ou Linha Esperança	Dionísio Cerqueira
14	MLD 6851	26°22'20,737"S 53°30'54,184"O	N 7080623,529 E 249049,367	Marco de Limite	Travessão	Travessão da Linha Brasil Development ou Linha Esperança	Dionísio Cerqueira
15	MLD 6850	26°22'13,421"S 53°28'32,218"O	N 7080924,929 E 252981,342	Marco de Limite	Travessão	Travessão da Linha Brasil Development ou Linha Esperança	Dionísio Cerqueira
16	MLD 6849	26°22'4,044"S 53°25'39,940"O	N 7081304,374 E 257752,681	Marco de Limite	Travessão	Travessão da Linha Brasil Development ou Linha Esperança	Dionísio Cerqueira

Pág. 254 de 713 - Documento assinado digitalmente. Para conferência, acesse o site https://portal.sgpe.sea.sc.gov.br/portal-externo e informe o processo SEPLAN 00000395/2026 e o código 662JCM1T.

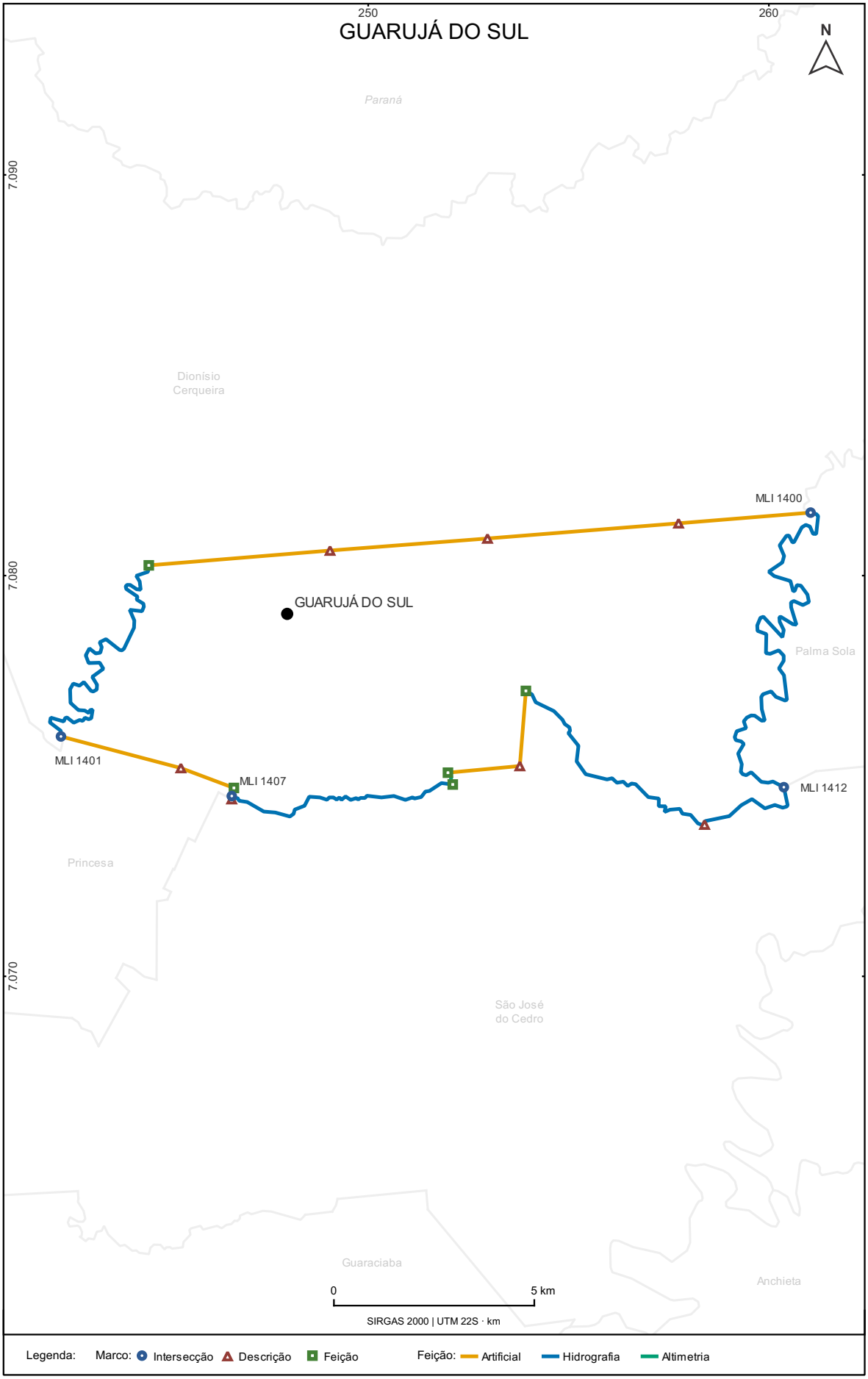

Secretaria de Estado do Planejamento | Diretoria de Inteligência Territorial | 2026

Pág. 255 de 713 - Documento assinado digitalmente. Para conferência, acesse o site https://portal.sgpe.sea.sc.gov.br/portal-externo e informe o processo SEPLAN 00000395/2026 e o código 662JCM1T.

GUATAMBÚ

Nº	Marco	Lat. / Long.	UTM (N / E)	Feição Marco	Feição Trecho	Trecho	Confrontante
1	MLI 1496	27°2'38,604"S 52°50'22,668"O	N 7007352,889 E 317533,436	Curso D'água	Linha Seca e Reta	Linha Seca e Reta	Chapecó
2	MLF 3856	27°2'49,248"S 52°50'4,529"O	N 7007032,589 E 318038,064	Cota Altimétrica	Divisor de Águas	Entre o Lajeado Antinha e um afluente seu da margem esquerda e pelo divisor entre Lajeado Antinha e o rio Lambedor (617,05 m)	Chapecó
3	MLF 3857	27°2'43,127"S 52°49'30,975"O	N 7007234,403 E 318959,977	Nascente	Curso D'água	Rio Lambedor	Chapecó
4	MLD 7057	27°3'4,785"S 52°48'38,824"O	N 7006588,610 E 320406,667	Foz	Curso D'água	Rio Lambedor	Chapecó
5	MLD 7168	27°3'0,006"S 52°48'35,352"O	N 7006737,074 E 320500,231	Foz	Curso D'água	Afluente da margem esquerda do rio Lambedor	Chapecó
6	MLF 3835	27°2'59,492"S 52°47'52,028"O	N 7006769,993 E 321693,825	Nascente	Divisor de Águas	Entre o rio Lambedor e Lajeado do Tigre	Chapecó
7	MLF 3866	27°2'56,454"S 52°47'37,165"O	N 7006869,329 E 322102,047	Nascente	Curso D'água	Afluente do Lajeado do Tigre	Chapecó
8	MLD 7064	27°3'11,111"S 52°46'45,232"O	N 7006438,532 E 323539,466	Foz	Curso D'água	Lajeado do Tigre	Chapecó
9	MLD 7028	27°0'51,364"S 52°45'35,414"O	N 7010766,312 E 325403,230	Foz	Curso D'água	Afluente da margem esquerda do Lajeado do Tigre	Chapecó
10	MLF 3863	27°0'51,997"S 52°44'39,674"O	N 7010768,172 E 326939,899	Nascente	Linha Seca e Reta	Linha Seca e Reta	Chapecó
11	MLF 3865	27°0'40,289"S 52°44'33,449"O	N 7011130,852 E 327106,496	Nascente	Curso D'água	Rio Retiro	Chapecó
12	MLF 3864	27°5'3,662"S 52°43'55,428"O	N 7003040,011 E 328265,991	Rodovia Federal	Rodovia Federal	BR - 283	Chapecó
13	MLF 3867	27°5'46,822"S 52°42'24,979"O	N 7001745,818 E 330775,562	Rodovia Federal	Curso D'água	Lajeado da Divisa	Chapecó
14	MLD 7066	27°8'53,101"S 52°43'22,261"O	N 6995991,526 E 329276,427	Foz	Curso D'água	Rio Chalana	Chapecó
15	MLI 1495	27°12'20,295"S 52°47'10,857"O	N 6989526,949 E 323073,746	Foz	Curso D'água	Rio Uruguai	Rio Grande do Sul
16	MLI 1500	27°10'10,809"S 52°51'11,939"O	N 6993415,741 E 316380,837	Foz	Curso D'água	Rio Lambedor	Caxambu do Sul
17	MLI 1497	27°6'45,154"S 52°51'7,041"O	N 6999747,075 E 316422,292	Foz	Curso D'água	Rio Lambedor	Planalto Alegre
18	MLD 7065	27°5'45,182"S 52°49'58,254"O	N 7001620,578 E 318289,845	Foz	Curso D'água	Lajeado Antinha	Planalto Alegre

Pág. 256 de 713 - Documento assinado digitalmente. Para conferência, acesse o site https://portal.sgpe.sea.sc.gov.br/portal-externo e informe o processo SEPLAN 00000395/2026 e o código 662JCM1T.

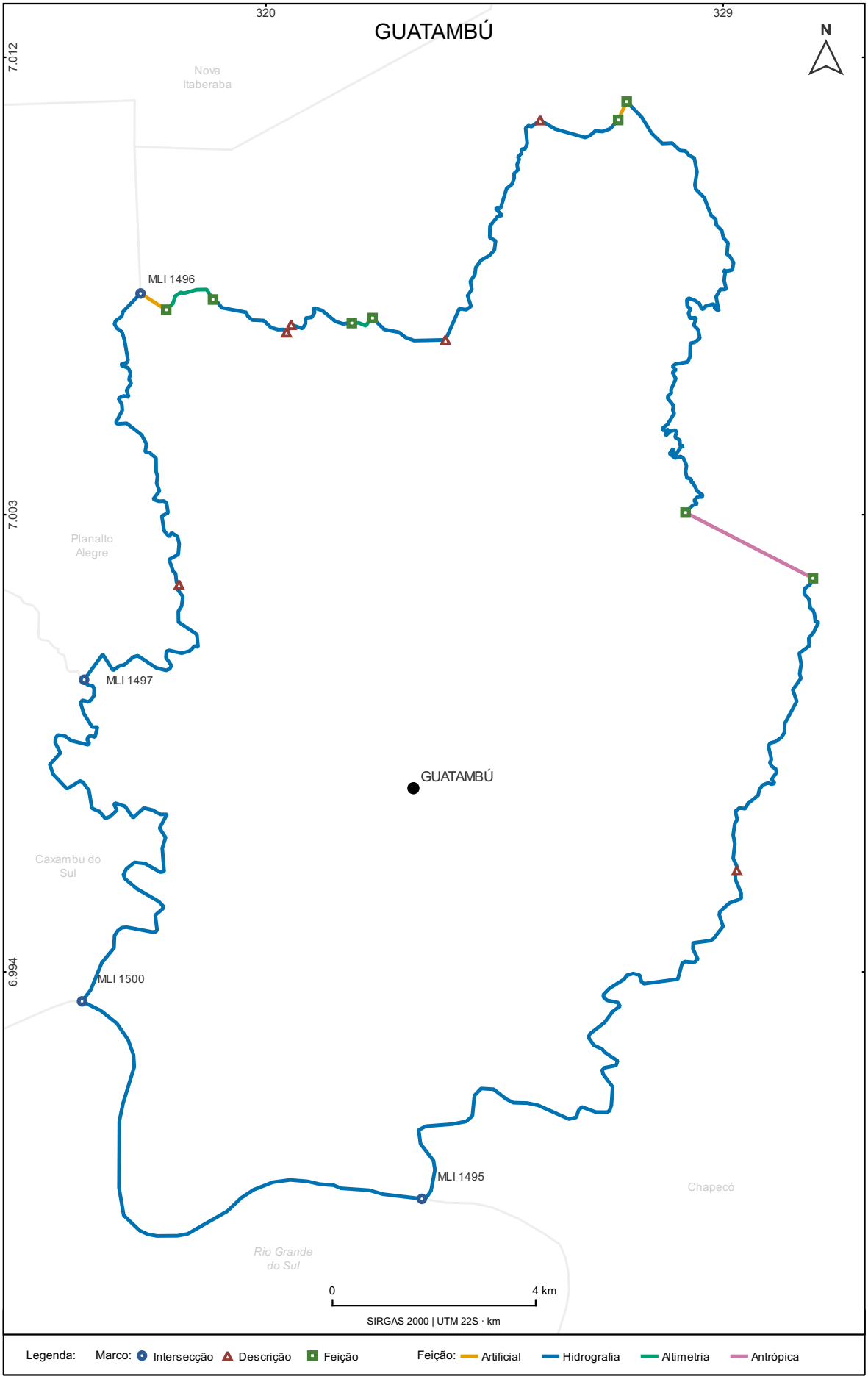

Secretaria de Estado do Planejamento | Diretoria de Inteligência Territorial | 2026

Pág. 257 de 713 - Documento assinado digitalmente. Para conferência, acesse o site https://portal.sgpe.sea.sc.gov.br/portal-externo e informe o processo SEPLAN 00000395/2026 e o código 662JCM1T.

HERVAL D'OESTE

Nº	Marco	Lat. / Long.	UTM (N / E)	Feição Marco	Feição Trecho	Trecho	Confrontante
1	MLI 1531	27°7'1,457"S 51°25'53,411"O	N 7000524,516 E 457232,538	Foz	Curso D'água	Rio do Peixe	Ibicaré
2	MLD 7184	27°7'15,759"S 51°24'30,558"O	N 7000092,105 E 459515,042	Foz	Curso D'água	Lajeado Linha Rica	Ibicaré
3	MLF 3953	27°8'46,161"S 51°23'19,562"O	N 6997316,871 E 461478,197	Marco de Limite	Linha Seca e Reta	Linha Seca e Reta	Ibicaré
4	MLD 7183	27°8'46,888"S 51°22'33,027"O	N 6997298,397 E 462759,115	Marco de Limite	Linha Seca e Reta	Linha Seca e Reta	Ibicaré
5	MLD 7188	27°9'4,175"S 51°22'32,796"O	N 6996766,532 E 462767,057	Marco de Limite	Linha Seca e Reta	Linha Seca e Reta	Ibicaré
6	MLD 7187	27°9'2,835"S 51°21'46,380"O	N 6996811,505 E 464044,470	Marco de Limite	Linha Seca e Reta	Linha Seca e Reta	Ibicaré
7	MLD 7186	27°9'31,850"S 51°21'23,697"O	N 6995920,588 E 464671,324	Marco de Limite	Linha Seca e Reta	Linha Seca e Reta	Ibicaré
8	MLD 7185	27°9'30,844"S 51°20'47,464"O	N 6995954,340 E 465668,402	Marco de Limite	Linha Seca e Reta	Linha Seca e Reta	Ibicaré
9	MLD 7190	27°10'13,219"S 51°20'47,249"O	N 6994650,563 E 465677,914	Marco de Limite	Linha Seca e Reta	Linha Seca e Reta	Ibicaré
10	MLD 7189	27°11'31,910"S 51°18'48,452"O	N 6992238,035 E 468953,068	Marco de Limite	Linha Seca e Reta	Linha Seca e Reta	Ibicaré
11	MLI 1058	27°12'46,598"S 51°16'50,683"O	N 6989947,764 E 472198,396	Cota Altimétrica	Divisor de Águas	Entre os rios Leão e Barra Verde (1101,30 m)	Campos Novos
12	MLI 1057	27°15'40,945"S 51°19'32,254"O	N 6984572,749 E 467767,875	Cota Altimétrica	Divisor de Águas	Entre os rios Barra Verde e Leão (1077,00 m)	Erval Velho
13	MLF 3950	27°13'36,832"S 51°27'33,286"O	N 6988349,963 E 454527,335	Nascente	Curso D'água	Afluente do rio do Veado	Erval Velho
14	MLF 3951	27°13'28,666"S 51°28'20,192"O	N 6988596,416 E 453236,236	Foz	Linha Seca e Reta	Linha Seca e Reta	Erval Velho
15	MLF 3952	27°13'31,123"S 51°28'23,808"O	N 6988520,437 E 453137,069	Marco de Limite	Divisor de Águas	Entre afluentes do rio do Veado	Erval Velho
16	MLD 7182	27°14'13,028"S 51°28'38,492"O	N 6987229,556 E 452738,091	Cota Altimétrica	Divisor de Águas	Entre o rio do Veado e o Arroio Assombrado (855,22 m)	Erval Velho
17	MLI 1528	27°14'43,418"S 51°31'46,833"O	N 6986273,685 E 447562,230	Curso D'água	Curso D'água	Rio do Peixe	Lacerdópolis
18	MLI 1529	27°14'16,213"S 51°32'24,012"O	N 6987106,370 E 446536,193	Foz	Curso D'água	Rio do Peixe	Joaçaba
19	MLI 1532	27°8'42,222"S 51°28'49,515"O	N 6997406,627 E 452395,929	Foz	Curso D'água	Rio do Peixe	Luzerna

Pág. 258 de 713 - Documento assinado digitalmente. Para conferência, acesse o site https://portal.sgpe.sea.sc.gov.br/portal-externo e informe o processo SEPLAN 00000395/2026 e o código 662JCM1T.

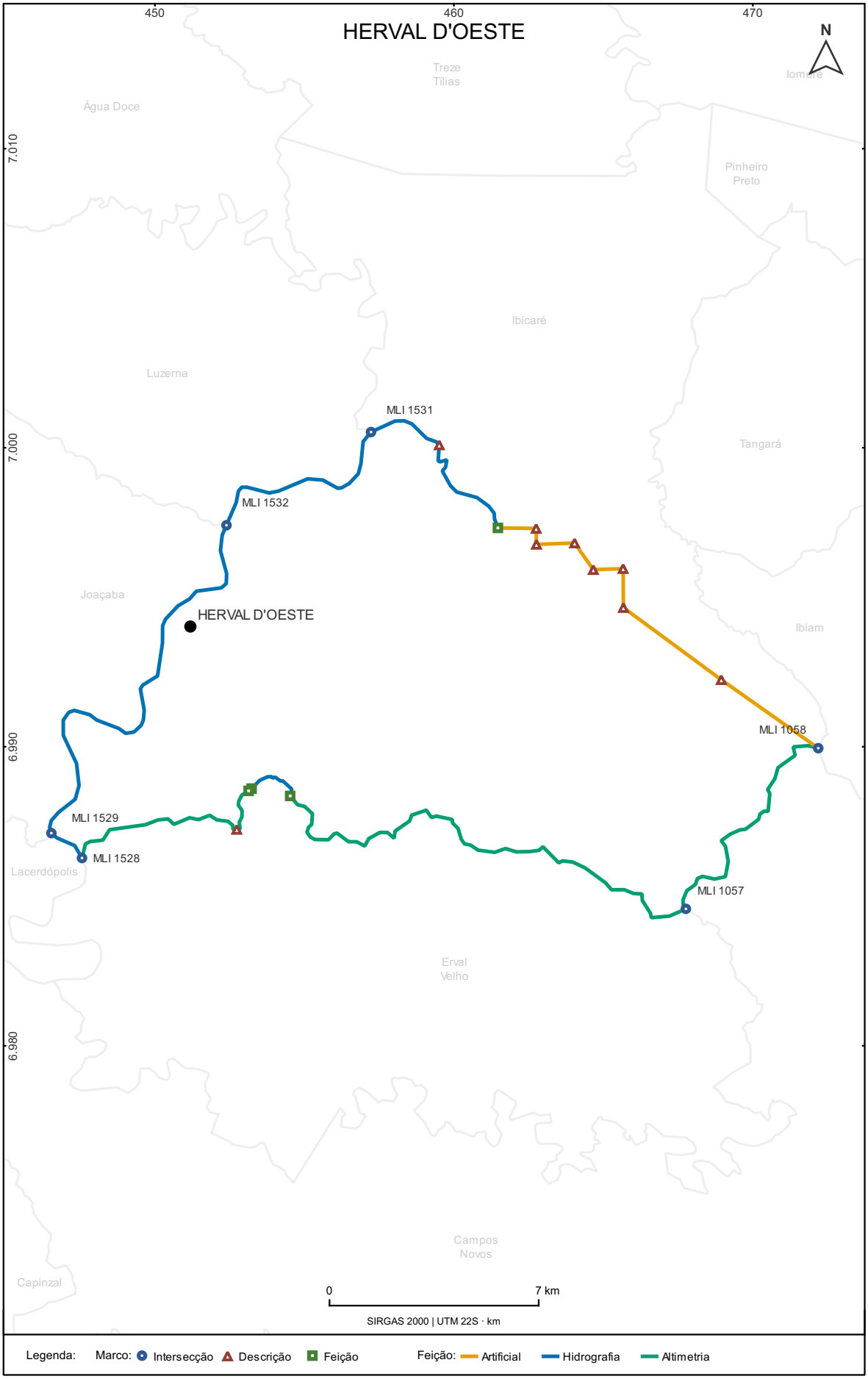

Secretaria de Estado do Planejamento | Diretoria de Inteligência Territorial | 2026

Pág. 259 de 713 - Documento assinado digitalmente. Para conferência, acesse o site https://portal.sgpe.sea.sc.gov.br/portal-externo e informe o processo SEPLAN 00000395/2026 e o código 662JCM1T.

IBIAM

Nº	Marco	Lat. / Long.	UTM (N / E)	Feição Marco	Feição Trecho	Trecho	Confrontante
1	MLI 1080	27°9'4,957"S 51°19'17,284"O	N 6996757,414 E 468148,244	Foz	Curso D'água	Lajeado Sivieiro	Tangará
2	MLF 3129	27°9'37,861"S 51°17'39,796"O	N 6995751,620 E 470833,781	Nascente	Linha Seca e Reta	Linha Seca e Reta	Tangará
3	MLF 3128	27°9'31,848"S 51°17'27,109"O	N 6995937,447 E 471182,501	Nascente	Curso D'água	Lajeado Strapassom	Tangará
4	MLD 6163	27°8'17,512"S 51°15'41,224"O	N 6998230,984 E 474091,806	Foz	Curso D'água	Rio Cerro Azul	Tangará
5	MLD 6162	27°8'15,919"S 51°15'38,026"O	N 6998280,162 E 474179,745	Foz	Curso D'água	Lageado Passinho Feio	Tangará
6	MLF 3127	27°8'21,676"S 51°13'55,195"O	N 6998108,579 E 477010,629	Nascente	Divisor de Águas	Entre o Lajeado Caçador e rio Leãozinho, de um lado, e rio Cerro Azul, do outro	Tangará
7	MLD 6160	27°8'34,289"S 51°14'4,795"O	N 6997720,034 E 476747,097	Cota Altimétrica	Divisor de Águas	Entre o Lajeado Caçador e rio Leãozinho, de um lado, e rio Cerro Azul, do outro (1062,00 m)	Tangará
8	MLD 6161	27°11'20,909"S 51°11'3,344"O	N 6992601,926 E 481749,066	Cota Altimétrica	Divisor de Águas	Entre o Lajeado Caçador e rio Leãozinho, de um lado, e rio Cerro Azul, do outro (1008,00 m)	Tangará
9	MLD 6158	27°12'55,037"S 51°8'40,324"O	N 6989711,005 E 485687,382	Cota Altimétrica	Divisor de Águas	Entre o Lajeado Caçador e rio Leãozinho, de um lado, e rio Cerro Azul, do outro (1190,70 m)	Tangará
10	MLD 6159	27°13'11,103"S 51°7'51,161"O	N 6989218,166 E 487040,239	Cota Altimétrica	Divisor de Águas	Entre o Lajeado Caçador e rio Leãozinho, de um lado, e rio Cerro Azul, do outro (1207,10 m)	Tangará
11	MLD 6157	27°13'47,927"S 51°7'30,085"O	N 6988085,786 E 487621,077	Cota Altimétrica	Divisor de Águas	Entre o Lajeado Caçador e rio Leãozinho, de um lado, e rio Cerro Azul, do outro (1225,60 m)	Tangará
12	MLI 1066	27°14'20,379"S 51°6'45,491"O	N 6987088,484 E 488848,486	Cota Altimétrica	Divisor de Águas	Divisor de águas entre o rio Cerro Azul, de um lado, e rios São João e Leão, do outro (1079,20 m)	Campos Novos
13	MLD 6070	27°15'9,325"S 51°7'13,311"O	N 6985581,824 E 488084,850	Cota Altimétrica	Divisor de Águas	Entre o rio Cerro Azul, de um lado, e rios São João e Leão, do outro (1085,10 m)	Campos Novos
14	MLD 6082	27°15'39,087"S 51°8'8,610"O	N 6984664,579 E 486565,228	Cota Altimétrica	Divisor de Águas	Entre o rio Cerro Azul, de um lado, e rios São João e Leão, do outro (1053,30 m)	Campos Novos
15	MLD 6081	27°16'21,536"S 51°8'45,063"O	N 6983357,390 E 485564,448	Cota Altimétrica	Divisor de Águas	Entre o rio Cerro Azul, de um lado, e rios São João e Leão, do outro (1067,00 m)	Campos Novos
16	MLD 6080	27°17'10,181"S 51°9'26,630"O	N 6981859,294 E 484423,529	Cota Altimétrica	Divisor de Águas	Entre o rio Cerro Azul, de um lado, e rios São João e Leão, do outro (1084,00 m)	Campos Novos
17	MLD 6079	27°17'4,003"S 51°9'48,473"O	N 6982048,605 E 483822,813	Cota Altimétrica	Divisor de Águas	Entre o rio Cerro Azul, de um lado, e rios São João e Leão, do outro (1064,90 m)	Campos Novos
18	MLD 6078	27°16'47,203"S 51°10'23,159"O	N 6982564,232 E 482868,568	Cota Altimétrica	Divisor de Águas	Entre o rio Cerro Azul, de um lado, e rios São João e Leão, do outro (1051,60 m)	Campos Novos

Pág. 260 de 713 - Documento assinado digitalmente. Para conferência, acesse o site https://portal.sgpe.sea.sc.gov.br/portal-externo e informe o processo SEPLAN 00000395/2026 e o código 662JCM1T.

Nº	Marco	Lat. / Long.	UTM (N / E)	Feição Marco	Feição Trecho	Trecho	Confrontante
19	MLD 6077	27°16'15,867"S 51°11'19,103"O	N 6983526,143 E 481329,133	Cota Altimétrica	Divisor de Águas	Entre o rio Cerro Azul, de um lado, e rios São João e Leão, do outro (1043,30 m)	Campos Novos
20	MLD 6071	27°15'32,480"S 51°12'40,506"O	N 6984857,481 E 479088,844	Cota Altimétrica	Divisor de Águas	Entre o rio Alçado e o Lajeado Potreirinho (997,80 m)	Campos Novos
21	MLD 6072	27°14'0,438"S 51°13'40,001"O	N 6987686,538 E 477447,765	Cota Altimétrica	Divisor de Águas	Entre o rio Cerro Azul, de um lado, e rios São João e Leão, do outro (1035,30 m)	Campos Novos
22	MLI 1058	27°12'46,598"S 51°16'50,683"O	N 6989947,764 E 472198,396	Cota Altimétrica	Divisor de Águas	Entre o rio Alçado Lajeado Potreirinho (1101,30 m)	Ibicaré
23	MLF 3117	27°12'26,141"S 51°16'40,843"O	N 6990577,779 E 472467,681	Nascente	Curso D'água	Lajeado Bonito ou Veado	Ibicaré

Pág. 261 de 713 - Documento assinado digitalmente. Para conferência, acesse o site https://portal.sgpe.sea.sc.gov.br/portal-externo e informe o processo SEPLAN 00000395/2026 e o código 662JCM1T.

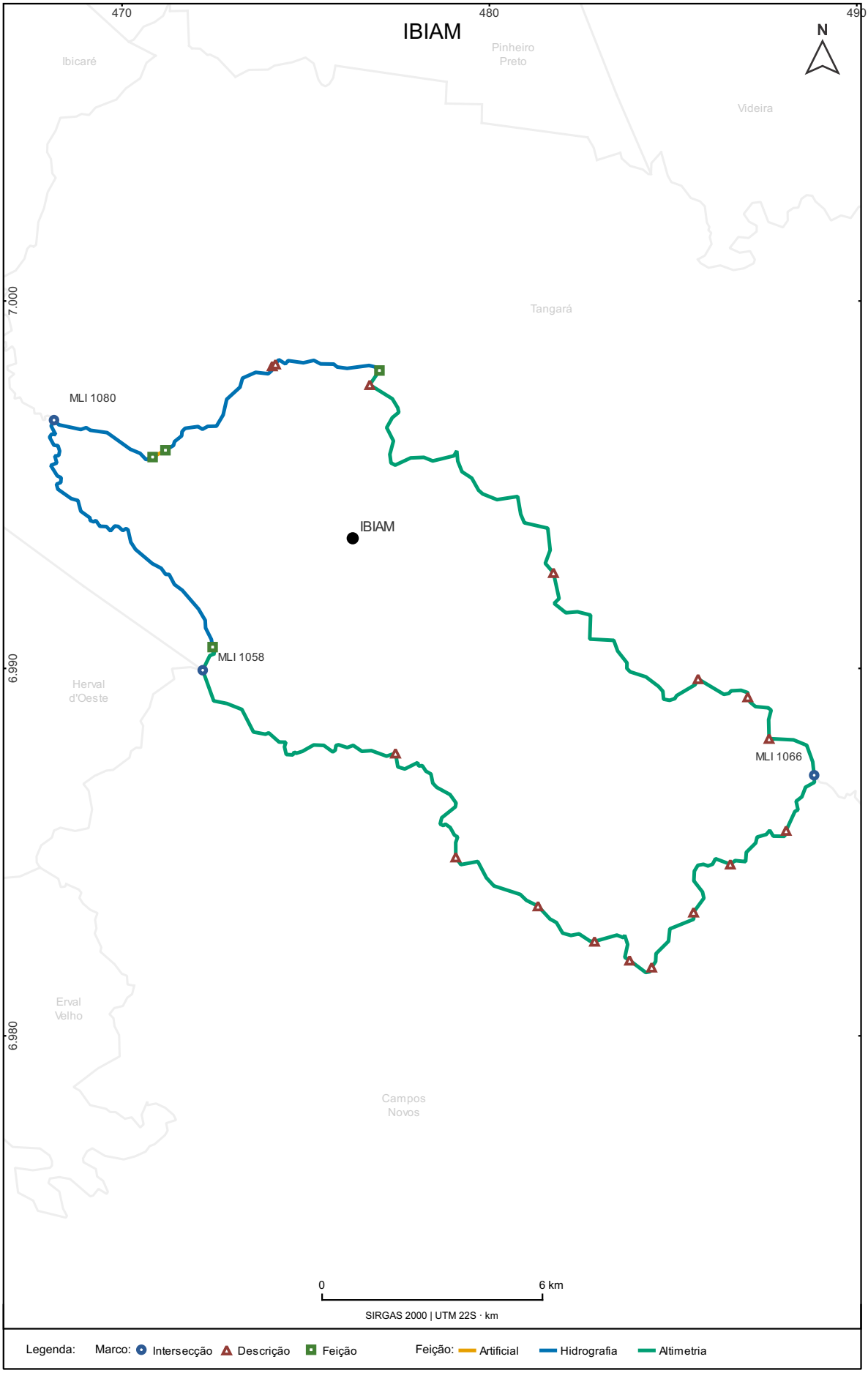

Secretaria de Estado do Planejamento | Diretoria de Inteligência Territorial | 2026

Pág. 262 de 713 - Documento assinado digitalmente. Para conferência, acesse o site https://portal.sgpe.sea.sc.gov.br/portal-externo e informe o processo SEPLAN 00000395/2026 e o código 662JCM1T.

IBICARÉ

Nº	Marco	Lat. / Long.	UTM (N / E)	Feição Marco	Feição Trecho	Trecho	Confrontante
1	MLI 1536	27°1'40,396"S 51°27'42,906"O	N 7010391,989 E 454181,692	Nascente	Travessão	Travessão	Treze Tílias
2	MLD 7192	27°2'20,865"S 51°25'14,648"O	N 7009161,176 E 458270,884	Curso D'água	Travessão	Travessão	Treze Tílias
3	MLD 7193	27°2'23,227"S 51°23'19,279"O	N 7009098,711 E 461449,603	Marco de Limite	Travessão	Travessão	Treze Tílias
4	MLF 3954	27°2'23,835"S 51°20'43,136"O	N 7009092,520 E 465751,455	Curso D'água	Curso D'água	Rio São Bento	Treze Tílias
5	MLI 1088	27°1'11,868"S 51°20'3,058"O	N 7011309,714 E 466849,748	Foz	Curso D'água	Lajeado Pereira	Iomerê
6	MLI 1083	27°1'5,246"S 51°18'57,363"O	N 7011518,118 E 468659,471	Travessão	Linha Seca e Reta	Linha Seca e Reta	Pinheiro Preto
7	MLD 6142	27°2'38,509"S 51°19'5,711"O	N 7008648,137 E 468436,674	Cota Altimétrica	Linha Seca e Reta	Linha Seca e Reta (1187,10 m)	Pinheiro Preto
8	MLI 1087	27°3'30,305"S 51°18'2,345"O	N 7007058,819 E 470186,154	Nascente	Linha Seca e Reta	Linha Seca e Reta	Tangará
9	MLF 3130	27°3'42,645"S 51°17'35,880"O	N 7006680,856 E 470916,058	Nascente	Curso D'água	Lajeado Grande	Tangará
10	MLD 6164	27°6'31,276"S 51°19'36,956"O	N 7001484,353 E 467594,489	Foz	Curso D'água	Rio do Peixe	Tangará
11	MLD 6165	27°7'1,279"S 51°20'14,051"O	N 7000558,550 E 466575,620	Foz	Curso D'água	Lajeado Bonito ou Veado	Tangará
12	MLI 1080	27°9'4,957"S 51°19'17,284"O	N 6996757,414 E 468148,244	Foz	Curso D'água	Lajeado Bonito ou Veado	Ibiam
13	MLF 3117	27°12'26,141"S 51°16'40,843"O	N 6990577,779 E 472467,681	Nascente	Divisor de Águas	Entre o rio Alçado Lajeado Potreirinho	Ibiam
14	MLI 1058	27°12'46,598"S 51°16'50,683"O	N 6989947,764 E 472198,396	Cota Altimétrica	Linha Seca e Reta	Linha Seca e Reta (1101,30 m)	Herval d'Oeste
15	MLD 7189	27°11'31,910"S 51°18'48,452"O	N 6992238,035 E 468953,068	Marco de Limite	Linha Seca e Reta	Linha Seca e Reta	Herval d'Oeste
16	MLD 7190	27°10'13,219"S 51°20'47,249"O	N 6994650,563 E 465677,914	Marco de Limite	Linha Seca e Reta	Linha Seca e Reta	Herval d'Oeste
17	MLD 7185	27°9'30,844"S 51°20'47,464"O	N 6995954,340 E 465668,402	Marco de Limite	Linha Seca e Reta	Linha Seca e Reta	Herval d'Oeste
18	MLD 7186	27°9'31,850"S 51°21'23,697"O	N 6995920,588 E 464671,324	Marco de Limite	Linha Seca e Reta	Linha Seca e Reta	Herval d'Oeste
19	MLD 7187	27°9'2,835"S 51°21'46,380"O	N 6996811,505 E 464044,470	Marco de Limite	Linha Seca e Reta	Linha Seca e Reta	Herval d'Oeste
20	MLD 7188	27°9'4,175"S 51°22'32,796"O	N 6996766,532 E 462767,057	Marco de Limite	Linha Seca e Reta	Linha Seca e Reta	Herval d'Oeste
21	MLD 7183	27°8'46,888"S 51°22'33,027"O	N 6997298,397 E 462759,115	Marco de Limite	Linha Seca e Reta	Linha Seca e Reta	Herval d'Oeste
22	MLF 3953	27°8'46,161"S 51°23'19,562"O	N 6997316,871 E 461478,197	Marco de Limite	Curso D'água	Lajeado Linha Rica	Herval d'Oeste
23	MLD 7184	27°7'15,759"S 51°24'30,558"O	N 7000092,105 E 459515,042	Foz	Curso D'água	Rio do Peixe	Herval d'Oeste
24	MLI 1531	27°7'1,457"S 51°25'53,411"O	N 7000524,516 E 457232,538	Foz	Curso D'água	Rio Estreito	Luzerna
25	MLI 1533	27°4'11,120"S 51°27'24,131"O	N 7005756,511 E 454715,830	Foz	Curso D'água	Lajeado dos Tatetos	Água Doce

Pág. 263 de 713 - Documento assinado digitalmente. Para conferência, acesse o site https://portal.sgpe.sea.sc.gov.br/portal-externo e informe o processo SEPLAN 00000395/2026 e o código 662JCM1T.

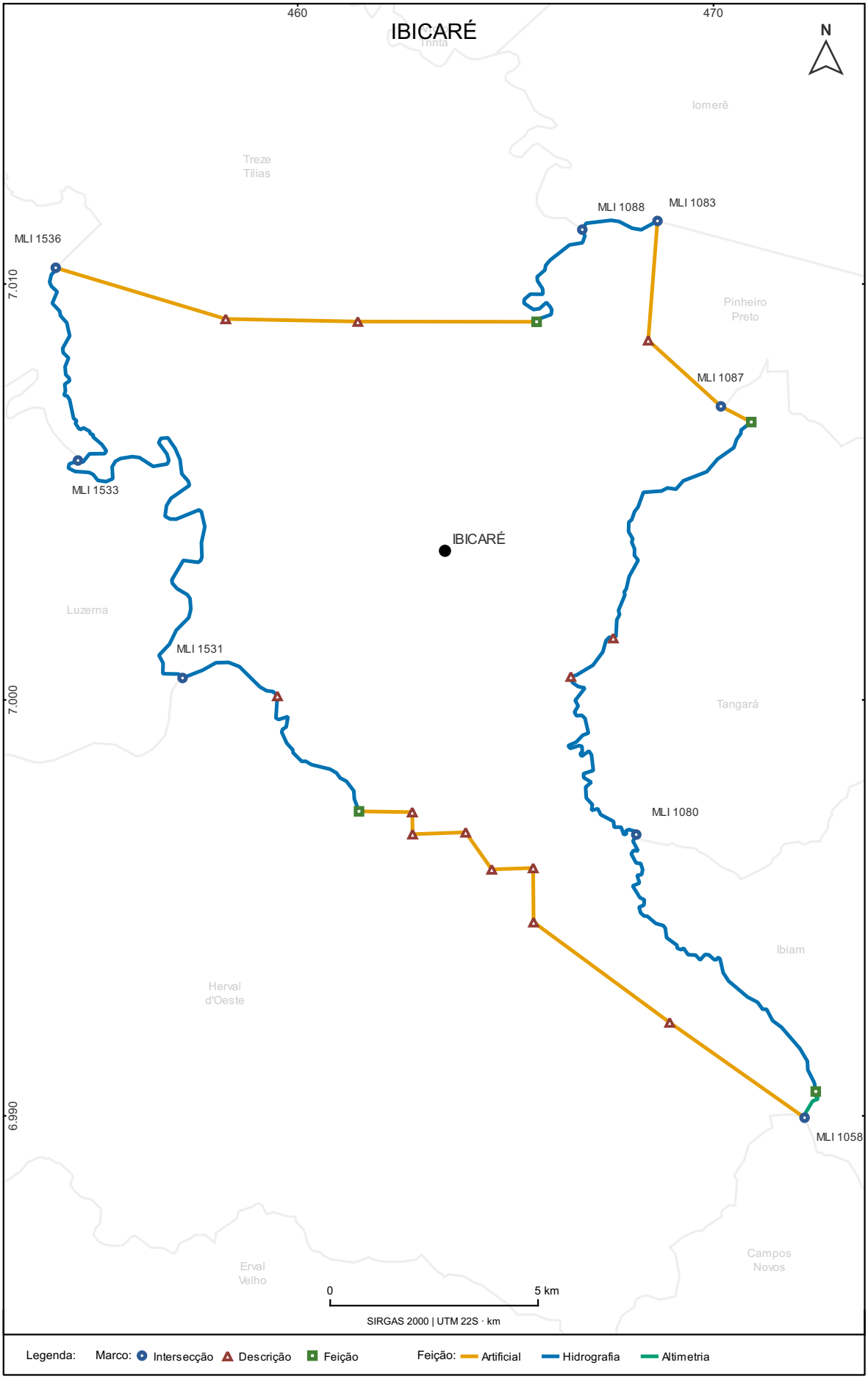

Secretaria de Estado do Planejamento | Diretoria de Inteligência Territorial | 2026

Pág. 264 de 713 - Documento assinado digitalmente. Para conferência, acesse o site https://portal.sgpe.sea.sc.gov.br/portal-externo e informe o processo SEPLAN 00000395/2026 e o código 662JCM1T.

IBIRAMA

Nº	Marco	Lat. / Long.	UTM (N / E)	Feição Marco	Feição Trecho	Trecho	Confrontante
1	MLI 1110	26°53'31,861"S 49°32'35,711"O	N 7024674,296 E 644678,285	Nascente	Divisor de Águas	Entre os ribeirões São João e Zinco, de um lado, e rios Rafael Braço Grande e Sellin, do outro	Benedito Novo
2	MLI 1116	26°56'23,774"S 49°27'54,763"O	N 7019292,515 E 652365,932	Cota Altimétrica	Divisor de Águas	Rio Sellin, de um lado, e os ribeirões Vale Novo ou São Paulo e Guaricana, do outro (976,92 m)	Ascurra
3	MLI 1150	27°0'18,917"S 49°28'10,385"O	N 7012061,720 E 651847,384	Cota Altimétrica	Curso D'água	Ribeirão do Coxo (766,25 m)	Apiúna
4	MLD 6224	27°5'1,854"S 49°27'22,930"O	N 7003338,926 E 653048,750	Foz	Curso D'água	Rio Itajaí-Açú	Apiúna
5	MLI 1128	27°4'43,713"S 49°29'44,066"O	N 7003944,270 E 649167,832	Foz	Curso D'água	Rio Itajaí-Açú	Lontras
6	MLD 6223	27°8'1,857"S 49°31'35,759"O	N 6997883,188 E 646019,689	Foz	Curso D'água	Ribeirão do Salto	Lontras
7	MLI 1115	27°7'43,901"S 49°35'33,029"O	N 6998510,674 E 639493,320	Nascente	Divisor de Águas	Entre o rio das Cobras, de um lado, e Ribeirões do Salto e das Pedras, do outro	Rio do Sul
8	MLD 6210	27°6'48,160"S 49°35'38,874"O	N 7000227,742 E 639351,568	Cota Altimétrica	Divisor de Águas	Entre o rio das Cobras, de um lado, e Ribeirões do Salto e das Pedras, do outro (790,21 m)	Rio do Sul
9	MLD 6209	27°5'49,932"S 49°35'38,013"O	N 7002019,308 E 639395,301	Cota Altimétrica	Divisor de Águas	Entre o rio das Cobras e Ribeirão das Pedras (785,92 m)	Rio do Sul
10	MLI 1112	27°5'14,081"S 49°35'12,313"O	N 7003114,593 E 640115,518	Marco de Limite	Divisor de Águas	Ribeirão Revólver, de um lado, e ribeirão das Pedras e arroio Nova Stittin, do outro	Presidente Getúlio
11	MLF 3147	27°3'57,471"S 49°35'12,293"O	N 7005472,046 E 640142,534	Cota Altimétrica	Linha Seca e Reta	Linha Seca e Reta (538,62 m)	Presidente Getúlio
12	MLF 3203	27°2'49,348"S 49°35'22,411"O	N 7007571,476 E 639887,291	Foz	Curso D'água	Rio Itajaí do Norte ou Hercílio	Presidente Getúlio
13	MLI 1108	27°0'39,685"S 49°36'4,117"O	N 7011574,264 E 638782,422	Foz	Curso D'água	Arroio Guido Zwang	José Boiteux
14	MLF 3189	26°59'11,513"S 49°34'41,026"O	N 7014261,900 E 641103,149	Nascente	Divisor de Águas	Entre os rios Scharlach e Itajaí do Norte ou Hercílio, de um lado, e o rio Rafael, do outro	José Boiteux
15	MLD 6225	26°57'26,148"S 49°34'41,638"O	N 7017504,365 E 641122,779	Cota Altimétrica	Divisor de Águas	Entre os rios Scharlach e Itajaí do Norte ou Hercílio, de um lado, e o rio Rafael, do outro (818,46 m)	José Boiteux
16	MLD 6184	26°55'49,441"S 49°33'30,941"O	N 7020458,131 E 643106,191	Cota Altimétrica	Divisor de Águas	Entre os rios Scharlach e Itajaí do Norte ou Hercílio, de um lado, e o rio Rafael, do outro (918,59 m)	José Boiteux

Pág. 265 de 713 - Documento assinado digitalmente. Para conferência, acesse o site https://portal.sgpe.sea.sc.gov.br/portal-externo e informe o processo SEPLAN 00000395/2026 e o código 662JCM1T.

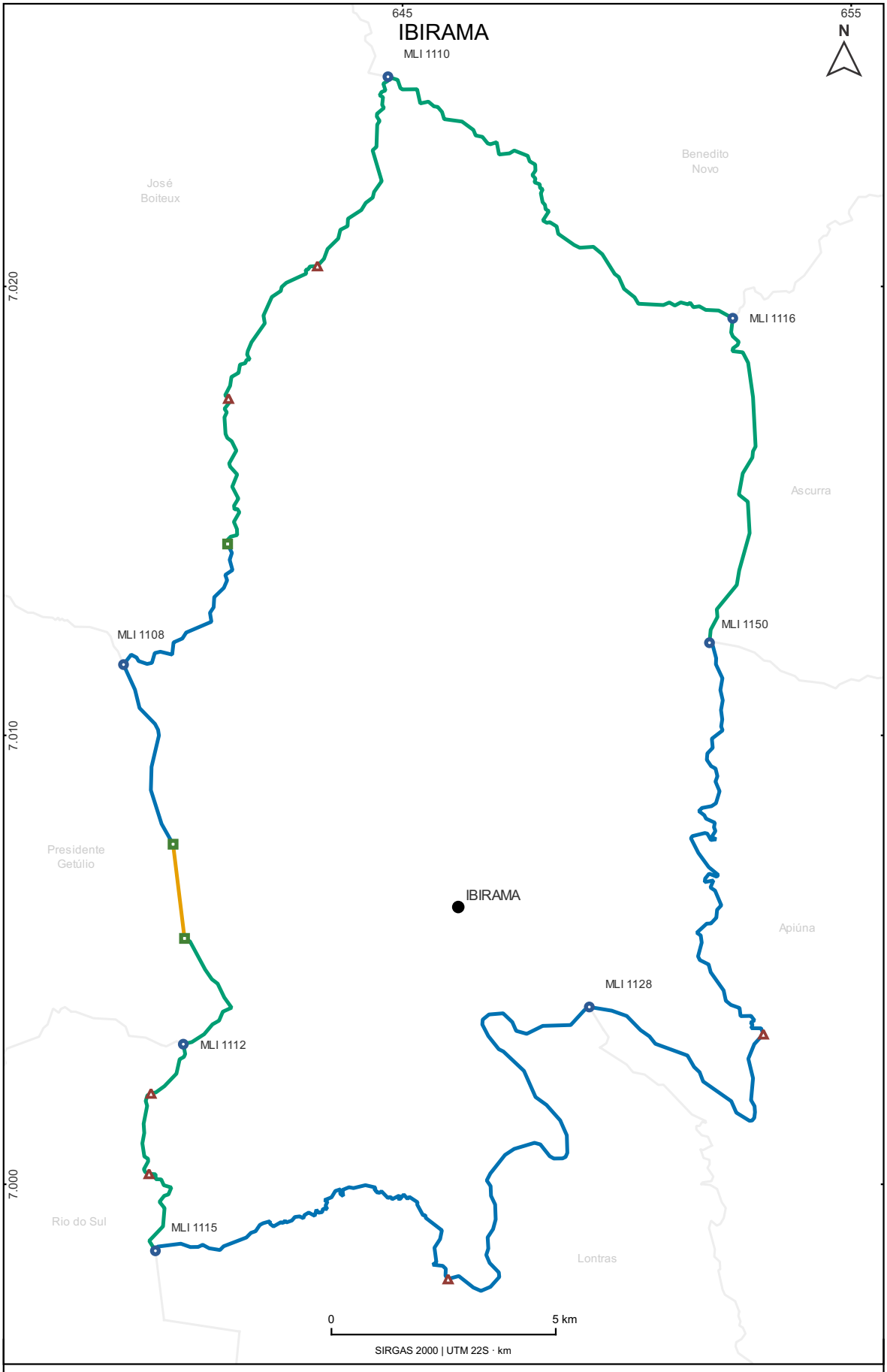

Secretaria de Estado do Planejamento | Diretoria de Inteligência Territorial | 2026

Pág. 266 de 713 - Documento assinado digitalmente. Para conferência, acesse o site https://portal.sgpe.sea.sc.gov.br/portal-externo e informe o processo SEPLAN 00000395/2026 e o código 662JCM1T.

IÇARA

Nº	Marco	Lat. / Long.	UTM (N / E)	Feição Marco	Feição Trecho	Trecho	Confrontante
1	MLI 1233	28°40'28,643"S 49°14'36,970"O	N 6826800,012 E 671620,561	Curso D'água	Curso D'água	Rio Ronco	Morro da Fumaça
2	MLI 1336	28°41'4,327"S 49°10'33,478"O	N 6825602,460 E 678213,861	Foz	Curso D'água	Rio Urussanga	Sangão
3	MLI 1192	28°41'56,885"S 49°10'27,269"O	N 6823982,002 E 678357,640	Foz	Curso D'água	Rio Urussanga	Jaguaruna
4	MLI 1191	28°46'35,681"S 49°12'17,959"O	N 6815445,592 E 675224,115	Ponte	Rodovia Municipal	Rodovia Municipal	Balneário Rincão
5	MLF 3382	28°46'27,366"S 49°12'28,465"O	N 6815705,859 E 674943,033	Rodovia Municipal	Divisor de Águas	Entre afluentes do rio Urussanga e Lagoa Urussanga Velha, de um lado e, entre afluentes do rio Linha Alta e rio dos Porcos, do outro	Balneário Rincão
6	MLD 6516	28°47'51,659"S 49°15'6,451"O	N 6813174,888 E 670620,158	Rodovia Estadual	Divisor de Águas	Entre afluentes do rio dos Porcos, de um lado e, afluentes das Lagoas Urussanga Velha, Rincão, do Faxinal e Esteves, do outro	Balneário Rincão
7	MLF 3383	28°51'26,117"S 49°19'0,813"O	N 6806665,157 E 664171,986	Rodovia Municipal	Rodovia Municipal	Antiga Estrada do Arame	Balneário Rincão
8	MLI 1239	28°51'54,731"S 49°19'48,044"O	N 6805802,476 E 662879,682	Rodovia Municipal	Linha Seca e Reta	Linha Seca e Reta	Araranguá
9	MLI 1234	28°51'20,125"S 49°21'3,835"O	N 6806896,430 E 660840,787	Marco de Limite	Linha Seca e Reta	Linha Seca e Reta	Criciúma
10	MLD 6513	28°47'42,327"S 49°21'15,777"O	N 6813605,051 E 660610,040	Rodovia Federal	Linha Seca e Reta	Linha Seca e Reta	Criciúma
11	MLD 6512	28°45'19,319"S 49°21'23,609"O	N 6818009,940 E 660458,488	Marco de Limite	Linha Seca e Reta	Linha Seca e Reta	Criciúma
12	MLD 6511	28°45'16,138"S 49°20'7,710"O	N 6818079,261 E 662518,617	Marco de Limite	Linha Seca e Reta	Linha Seca e Reta	Criciúma
13	MLD 6510	28°44'9,049"S 49°20'0,003"O	N 6820141,410 E 662756,576	Marco de Limite	Linha Seca e Reta	Linha Seca e Reta	Criciúma
14	MLF 3379	28°43'3,473"S 49°19'52,456"O	N 6822157,065 E 662989,576	Curso D'água	Rodovia Municipal	Rodovia Municipal	Criciúma
15	MLD 6577	28°42'30,697"S 49°19'56,100"O	N 6823167,337 E 662904,818	Marco de Limite	Rodovia Municipal	Rodovia Municipal	Criciúma
16	MLF 3378	28°41'52,372"S 49°19'56,491"O	N 6824347,166 E 662910,709	Rodovia Estadual	Linha Seca e Reta	Linha Seca e Reta	Criciúma
17	MLF 3377	28°40'45,279"S 49°19'58,289"O	N 6826413,048 E 662890,753	Rodovia Estadual	Rodovia Estadual	SC-443	Criciúma

Pág. 267 de 713 - Documento assinado digitalmente. Para conferência, acesse o site https://portal.sgpe.sea.sc.gov.br/portal-externo e informe o processo SEPLAN 00000395/2026 e o código 662JCM1T.

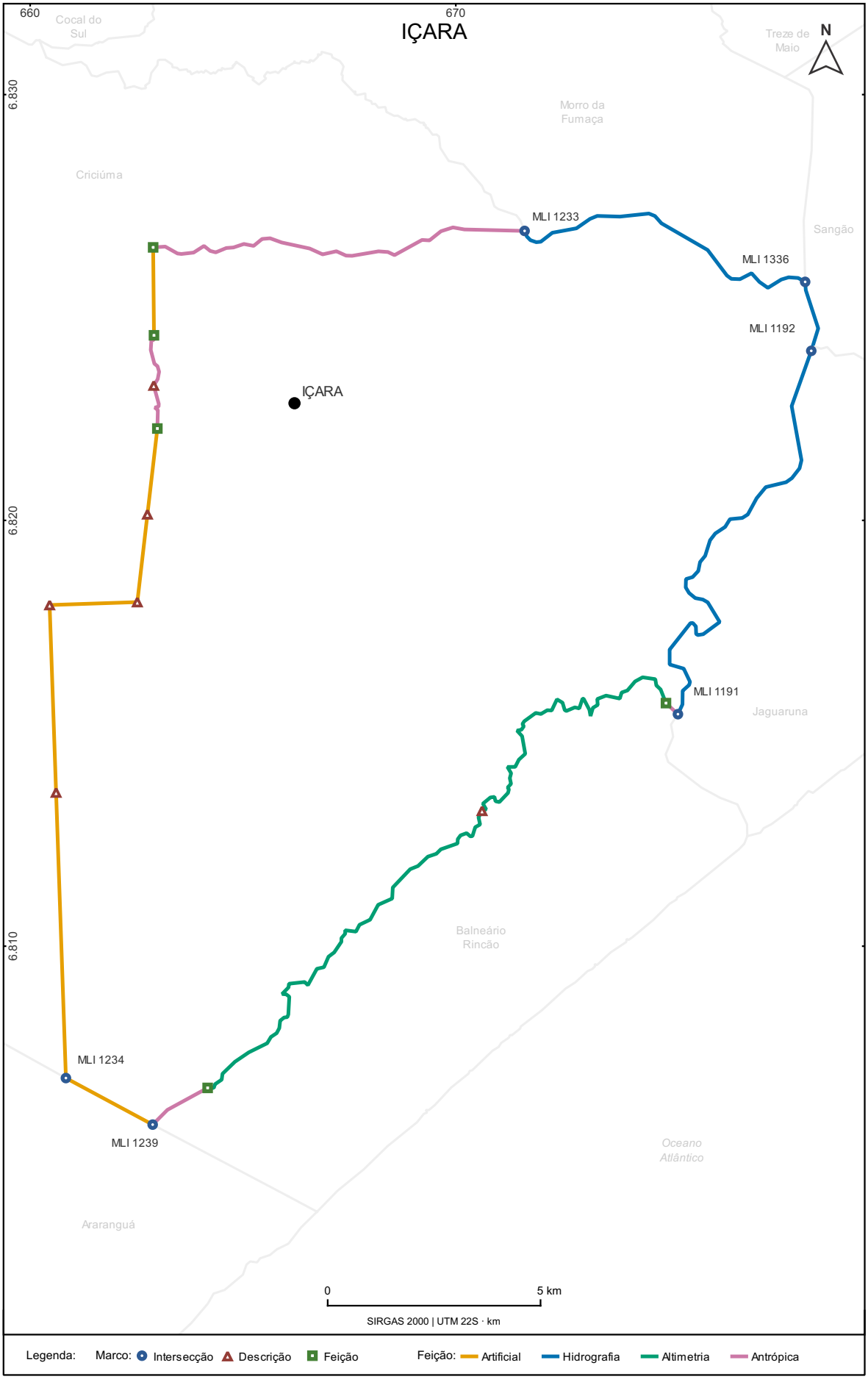

Secretaria de Estado do Planejamento | Diretoria de Inteligência Territorial | 2026

Pág. 268 de 713 - Documento assinado digitalmente. Para conferência, acesse o site https://portal.sgpe.sea.sc.gov.br/portal-externo e informe o processo SEPLAN 00000395/2026 e o código 662JCM1T.

ILHOTA

Nº	Marco	Lat. / Long.	UTM (N / E)	Feição Marco	Feição Trecho	Trecho	Confrontante
1	MLI 1289	26°48'31,344"S 48°59'13,813"O	N 7033166,609 E 700064,682	Nascente	Divisor de Águas	Entre os ribeirões Braço Serafim e Máximo, de um lado, e Ribeirões do Baú e Braço do Baú, do outro	Luiz Alves
2	MLF 3451	26°45'45,783"S 48°53'54,376"O	N 7038119,304 E 708970,794	Cota Altimétrica	Linha Seca e Reta	Linha Seca e Reta (626,58 m)	Luiz Alves
3	MLD 6631	26°47'15,989"S 48°51'54,754"O	N 7035287,857 E 712229,155	Marco de Limite	Linha Seca e Reta	Linha Seca e Reta	Luiz Alves
4	MLD 6661	26°48'9,618"S 48°50'39,217"O	N 7033602,019 E 714287,700	Cota Altimétrica	Linha Seca e Reta	Linha Seca e Reta (353,38 m)	Luiz Alves
5	MLF 3476	26°48'35,788"S 48°50'15,610"O	N 7032785,449 E 714926,007	Nascente	Curso D'água	Ribeirão da Prata	Luiz Alves
6	MLI 1294	26°49'25,529"S 48°49'8,907"O	N 7031222,973 E 716741,897	Foz	Linha Seca e Reta	Linha Seca e Reta	Navegantes
7	MLD 6636	26°49'57,184"S 48°46'23,477"O	N 7030169,320 E 721293,121	Nascente	Linha Seca e Reta	Linha Seca e Reta	Navegantes
8	MLF 3471	26°50'46,836"S 48°45'43,134"O	N 7028621,427 E 722380,125	Nascente	Curso D'água	Ribeirão Galego	Navegantes
9	MLI 1284	26°51'18,685"S 48°45'35,340"O	N 7027637,325 E 722578,014	Foz	Curso D'água	Itajaí-Açu	Itajaí
10	MLD 6643	26°53'25,258"S 48°45'59,665"O	N 7023753,279 E 721837,763	Foz	Curso D'água	Córrego Espinheiro	Itajaí
11	MLF 3465	26°54'56,069"S 48°47'10,980"O	N 7020992,728 E 719820,686	Ponte	Rodovia Municipal	Rodovia Municipal	Itajaí
12	MLD 6645	26°54'59,166"S 48°47'1,899"O	N 7020893,013 E 720069,584	Rodovia Municipal	Rodovia Municipal	Rodovia Municipal	Itajaí
13	MLD 6646	26°55'23,124"S 48°46'35,550"O	N 7020142,810 E 720783,627	Marco de Limite	Rodovia Municipal	Rodovia Municipal	Itajaí
14	MLF 3467	26°56'9,537"S 48°45'32,315"O	N 7018683,415 E 722503,047	Ponte	Curso D'água	Rio Itajaí-Mirim	Itajaí
15	MLD 7327	26°58'6,225"S 48°48'8,583"O	N 7015167,490 E 718129,506	Foz	Curso D'água	Ribeirão Bendine	Itajaí
16	MLF 3449	26°58'0,632"S 48°49'5,655"O	N 7015366,933 E 716558,454	Nascente	Linha Seca e Reta	Linha Seca e Reta	Itajaí
17	MLI 1283	26°57'49,226"S 48°50'34,804"O	N 7015760,231 E 714105,774	Nascente	Linha Seca e Reta	Linha Seca e Reta	Gaspar
18	MLD 6632	26°56'28,580"S 48°50'56,379"O	N 7018252,597 E 713552,969	Marco de Limite	Linha Seca e Reta	Linha Seca e Reta	Gaspar
19	MLF 3462	26°55'14,644"S 48°51'14,251"O	N 7020536,660 E 713098,584	Foz	Curso D'água	Ribeirão das Minas	Gaspar
20	MLD 6640	26°54'24,479"S 48°50'47,247"O	N 7022068,026 E 713869,944	Foz	Curso D'água	Itajaí-Açu	Gaspar
21	MLD 6653	26°54'35,505"S 48°51'53,168"O	N 7021759,468 E 712045,180	Foz	Curso D'água	Ribeirão Pocinho	Gaspar
22	MLF 3460	26°52'11,840"S 48°54'37,331"O	N 7026256,853 E 707588,418	Nascente	Divisor de Águas	Entre o Ribeirão do Baú, de um lado, e Ribeirões do Arraial e Belchior, do outro	Gaspar

Pág. 269 de 713 - Documento assinado digitalmente. Para conferência, acesse o site https://portal.sgpe.sea.sc.gov.br/portal-externo e informe o processo SEPLAN 00000395/2026 e o código 662JCM1T.

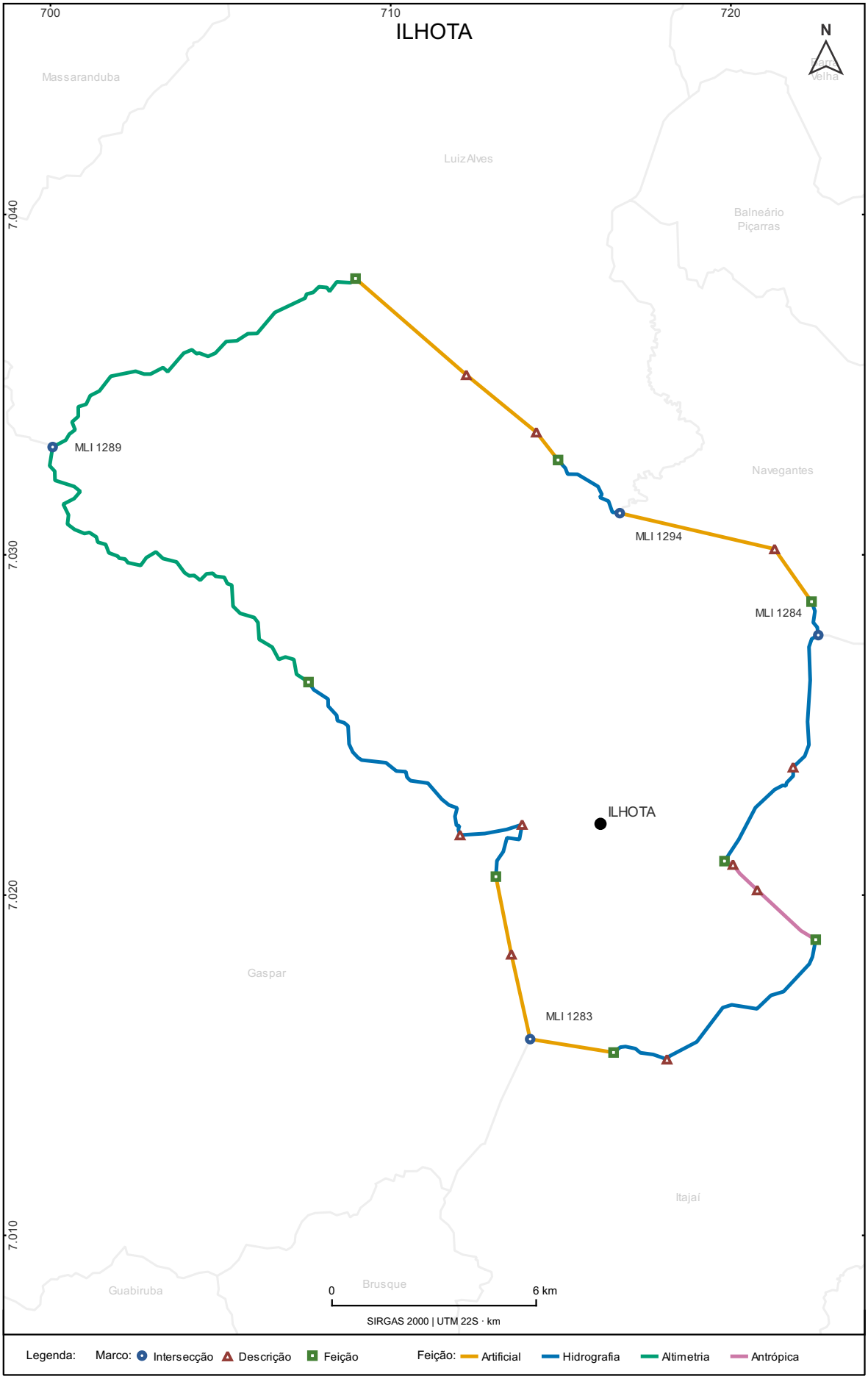

Secretaria de Estado do Planejamento | Diretoria de Inteligência Territorial | 2026

Pág. 270 de 713 - Documento assinado digitalmente. Para conferência, acesse o site https://portal.sgpe.sea.sc.gov.br/portal-externo e informe o processo SEPLAN 00000395/2026 e o código 662JCM1T.

IMARUÍ

Nº	Marco	Lat. / Long.	UTM (N / E)	Feição Marco	Feição Trecho	Trecho	Confrontante
1	MLI 1225	28°4'49,299"S 48°52'8,479"O	N 6892062,127 E 709394,584	Foz	Curso D'água	Rio Chicão	Paulo Lopes
2	MLI 1223	28°5'25,498"S 48°45'42,205"O	N 6890758,375 E 719920,375	Foz	Curso D'água	Rio d'Una	Imbituba
3	MLI 1214	28°19'29,474"S 48°45'18,120"O	N 6864764,495 E 720096,482	Foz	Curso D'água	Lagoa do Imaruí	Laguna
4	MLI 1212	28°21'21,456"S 48°48'15,872"O	N 6861406,215 E 715191,637	Lagoa	Linha Seca e Reta	Linha Seca e Reta	Pescaria Brava
5	MLF 3344	28°21'37,016"S 48°52'40,619"O	N 6861056,309 E 707973,553	Foz	Curso D'água	Rio Siqueiro	Pescaria Brava
6	MLI 1211	28°21'32,571"S 48°56'53,083"O	N 6861312,123 E 701101,189	Nascente	Divisor de Águas	Entre os rios Capivari e Siqueiro	Gravatal
7	MLI 1215	28°19'8,628"S 48°57'16,737"O	N 6865754,116 E 700532,196	Nascente	Divisor de Águas	Entre os rios Capivari e Aratingáuba	Armazém
8	MLD 6439	28°18'38,921"S 48°57'16,364"O	N 6866668,416 E 700557,830	Cota Altimétrica	Divisor de Águas	Entre os rios Capivari e Aratingáuba (630,28 m)	Armazém
9	MLD 6446	28°17'50,751"S 48°57'17,088"O	N 6868151,564 E 700563,227	Cota Altimétrica	Divisor de Águas	Entre os rios Capivari e Aratingáuba (645,96 m)	Armazém
10	MLD 6456	28°15'15,101"S 48°56'32,755"O	N 6872922,445 E 701852,672	Cota Altimétrica	Divisor de Águas	Entre os rios Capivari e Aratingáuba (575,09 m)	Armazém
11	MLD 6459	28°14'35,961"S 48°55'18,324"O	N 6874092,624 E 703902,163	Cota Altimétrica	Divisor de Águas	Entre os rios Capivari e Aratingáuba (493,53 m)	Armazém
12	MLI 1219	28°14'7,106"S 48°55'14,161"O	N 6874978,924 E 704030,912	Nascente	Divisor de Águas	Entre os rios da Serra do Aratingáuba	São Martinho
13	MLF 3354	28°12'56,508"S 48°54'41,483"O	N 6877136,820 E 704959,256	Cota Altimétrica	Linha Seca e Reta	Linha Seca e Reta (671,53 m)	São Martinho
14	MLD 6464	28°11'55,391"S 48°55'22,626"O	N 6879037,489 E 703869,654	Marco de Limite	Linha Seca e Reta	Linha Seca e Reta	São Martinho
15	MLD 6466	28°10'59,260"S 48°56'0,398"O	N 6880782,966 E 702869,020	Marco de Limite	Linha Seca e Reta	Linha Seca e Reta	São Martinho
16	MLD 6468	28°10'31,107"S 48°56'19,337"O	N 6881658,384 E 702367,166	Cota Altimétrica	Linha Seca e Reta	Linha Seca e Reta (453,21 m)	São Martinho
17	MLF 3363	28°8'28,447"S 48°55'34,203"O	N 6885413,235 E 703662,822	Curso D'água	Curso D'água	Rio Branco	São Martinho
18	MLF 3362	28°9'17,848"S 48°53'3,319"O	N 6883821,477 E 707753,392	Nascente	Linha Seca e Reta	Linha Seca e Reta	São Martinho
19	MLF 3368	28°5'46,096"S 48°52'11,284"O	N 6890315,066 E 709287,364	Nascente	Curso D'água	Rio Laranjal	São Martinho

Pág. 271 de 713 - Documento assinado digitalmente. Para conferência, acesse o site https://portal.sgpe.sea.sc.gov.br/portal-externo e informe o processo SEPLAN 00000395/2026 e o código 662JCM1T.



Secretaria de Estado do Planejamento | Diretoria de Inteligência Territorial | 2026

Pág. 272 de 713 - Documento assinado digitalmente. Para conferência, acesse o site https://portal.sgpe.sea.sc.gov.br/portal-externo e informe o processo SEPLAN 00000395/2026 e o código 662JCM1T.

IMBITUBA

Nº	Marco	Lat. / Long.	UTM (N / E)	Feição Marco	Feição Trecho	Trecho	Confrontante
1	MLI 1223	28°5'25,498"S 48°45'42,205"O	N 6890758,375 E 719920,375	Foz	Linha Seca e Reta	Linha Seca e Reta	Paulo Lopes
2	MLD 6485	28°4'59,609"S 48°42'39,835"O	N 6891462,718 E 724914,240	Rodovia Federal	Linha Seca e Reta	Linha Seca e Reta	Paulo Lopes
3	MLI 1224	28°4'57,119"S 48°42'22,228"O	N 6891530,325 E 725396,399	Curso D'água	Curso D'água	Rio Araçatuba	Garopaba
4	MLF 3367	28°6'8,923"S 48°41'41,029"O	N 6889298,531 E 726479,388	Curso D'água	Linha Seca e Reta	Linha Seca e Reta	Garopaba
5	MLD 6481	28°6'20,085"S 48°40'42,919"O	N 6888924,713 E 728059,134	Rodovia Estadual	Linha Seca e Reta	Linha Seca e Reta	Garopaba
6	MLD 6478	28°7'4,255"S 48°40'0,919"O	N 6887542,975 E 729179,525	Marco de Limite	Linha Seca e Reta	Linha Seca e Reta	Garopaba
7	MLD 6479	28°6'57,166"S 48°39'5,231"O	N 6887731,919 E 730703,738	Marco de Limite	Linha Seca e Reta	Linha Seca e Reta	Garopaba
8	MLF 3366	28°6'51,019"S 48°38'21,428"O	N 6887898,018 E 731903,022	Marco de Limite	Divisor de Águas	Divisor de Águass	Garopaba
9	MLI 1222	28°6'47,071"S 48°38'3,032"O	N 6888009,772 E 732407,544	Marco de Limite	Oceano Atlântico	Oceano Atlântico	Oceano Atlântico
10	MLI 1213	28°20'29,115"S 48°42'22,788"O	N 6862838,589 E 724837,856	Marco de Limite	Linha Seca e Reta	Linha Seca e Reta	Laguna
11	MLD 6434	28°19'43,373"S 48°44'37,261"O	N 6864315,863 E 721201,514	Marco de Limite	Linha Seca e Reta	Linha Seca e Reta	Laguna
12	MLI 1214	28°19'29,474"S 48°45'18,120"O	N 6864764,495 E 720096,482	Foz	Curso D'água	Rio d'Una	Imaruí

Pág. 273 de 713 - Documento assinado digitalmente. Para conferência, acesse o site https://portal.sgpe.sea.sc.gov.br/portal-externo e informe o processo SEPLAN 00000395/2026 e o código 662JCM1T.

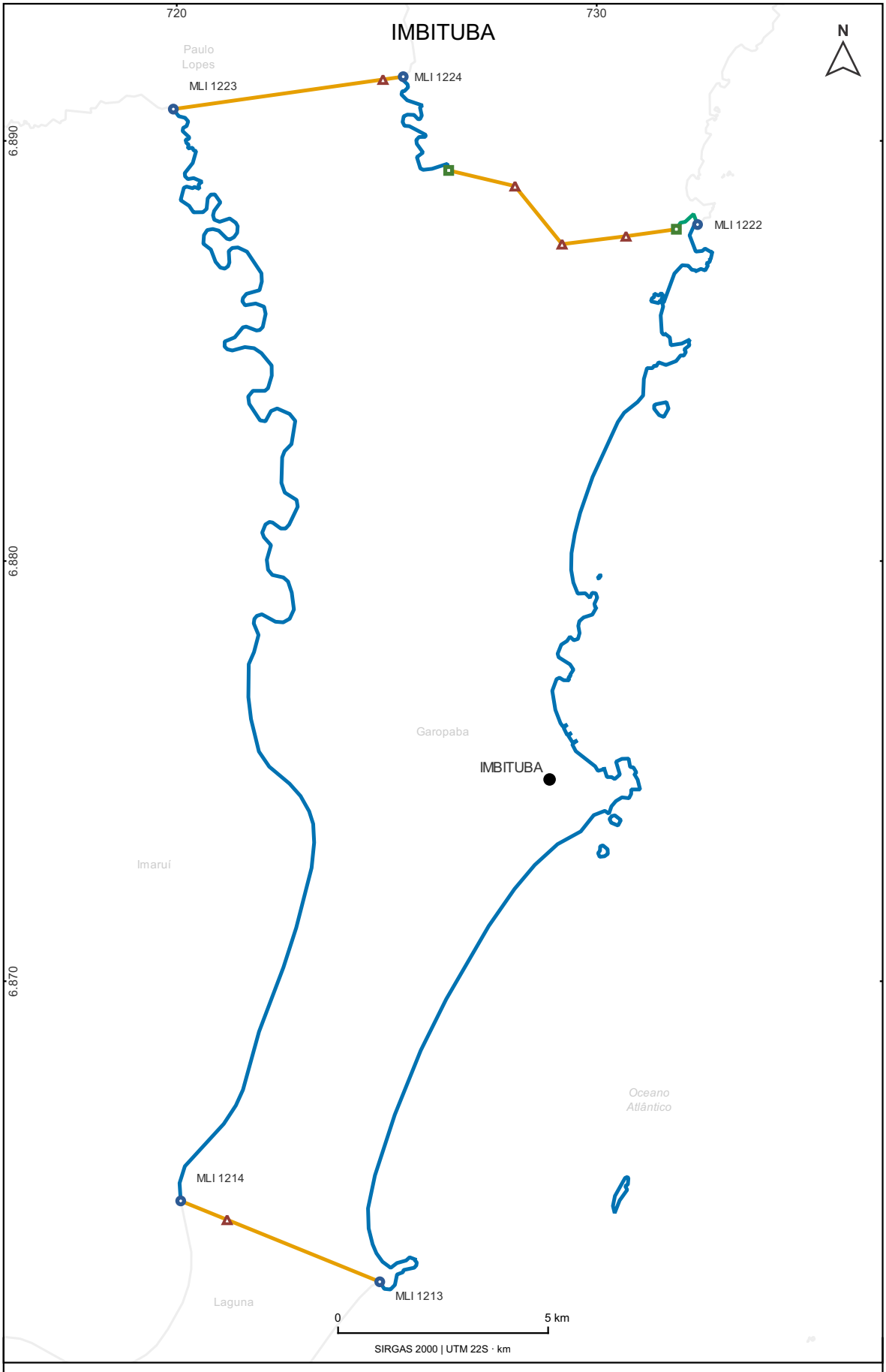

Secretaria de Estado do Planejamento | Diretoria de Inteligência Territorial | 2026

Pág. 274 de 713 - Documento assinado digitalmente. Para conferência, acesse o site https://portal.sgpe.sea.sc.gov.br/portal-externo e informe o processo SEPLAN 00000395/2026 e o código 662JCM1T.

IMBUIA

Nº	Marco	Lat. / Long.	UTM (N / E)	Feição Marco	Feição Trecho	Trecho	Confrontante
1	MLI 1106	27°26'44,741"S 49°27'54,706"O	N 6963254,485 E 651681,349	Marco de Limite	Divisor de Águas	Entre o rio Santa Luiza e Arroio Nova Alemanha e entre os rios Novo e Santa Luiza	Vidal Ramos
2	MLF 3236	27°28'17,818"S 49°25'37,285"O	N 6960342,850 E 655418,111	Nascente	Curso D'água	Rio Santa Luíza	Vidal Ramos
3	MLF 3246	27°27'12,336"S 49°24'57,029"O	N 6962344,030 E 656548,855	Foz	Linha Seca e Reta	Linha Seca e Reta	Vidal Ramos
4	MLD 6316	27°26'53,479"S 49°24'14,105"O	N 6962909,285 E 657734,765	Nascente	Linha Seca e Reta	Linha Seca e Reta	Vidal Ramos
5	MLD 6317	27°27'27,982"S 49°23'48,177"O	N 6961838,274 E 658432,919	Curso D'água	Linha Seca e Reta	Linha Seca e Reta	Vidal Ramos
6	MLF 3247	27°27'28,443"S 49°23'36,466"O	N 6961819,931 E 658754,255	Nascente	Curso D'água	Córrego do Lauro	Vidal Ramos
7	MLF 3173	27°26'59,884"S 49°23'13,908"O	N 6962690,847 E 659384,972	Curso D'água	Taimbé	Taimbés	Vidal Ramos
8	MLF 3154	27°30'31,099"S 49°21'8,620"O	N 6956145,358 E 662738,548	Cota Altimétrica	Divisor de Águas	Entre os rios Itajaí Mirim, e, um lado, e Alto rio Engano, Bonito e Garrafão (904,20 m)	Vidal Ramos
9	MLI 1100	27°34'19,843"S 49°19'6,844"O	N 6949060,582 E 665984,685	Cota Altimétrica	Divisor de Águas	Entre os rios Alto Braço e Alto rio Engano (1005,30 m)	Leoberto Leal
10	MLI 1101	27°35'1,038"S 49°18'4,479"O	N 6947769,382 E 667677,689	Cota Altimétrica	Curso D'água	Rio Engano - Alto rio Engano (1057,30 m)	Alfredo Wagner
11	MLI 1132	27°34'0,642"S 49°24'56,394"O	N 6949777,996 E 656405,749	Foz	Curso D'água	Alto rio Engano	Ituporanga
12	MLF 3240	27°33'48,579"S 49°25'20,207"O	N 6950157,592 E 655757,377	Curso D'água	Taimbé	Taimbés	Ituporanga
13	MLF 3167	27°31'35,116"S 49°24'40,633"O	N 6954251,139 E 656895,466	Curso D'água	Curso D'água	Rio Bonito	Ituporanga
14	MLD 6288	27°31'24,142"S 49°25'35,575"O	N 6954608,077 E 655392,335	Foz	Curso D'água	Rio Bonito	Ituporanga
15	MLD 6289	27°31'15,166"S 49°25'36,894"O	N 6954884,790 E 655359,649	Foz	Curso D'água	Rio Bonito	Ituporanga
16	MLF 3225	27°30'37,165"S 49°26'11,360"O	N 6956066,240 E 654428,741	Nascente	Divisor de Águas	Entre o rio Bonito e Arroio dos Bellos	Ituporanga
17	MLF 3228	27°32'10,586"S 49°27'11,469"O	N 6953211,865 E 652743,447	Nascente	Curso D'água	Arroio Dos Bellos	Ituporanga
18	MLD 6277	27°31'56,564"S 49°27'34,981"O	N 6953651,447 E 652103,805	Foz	Curso D'água	Arroio dos Bellos	Ituporanga
19	MLD 6314	27°31'54,874"S 49°27'54,531"O	N 6953710,115 E 651568,101	Foz	Curso D'água	Arroio dos Bellos	Ituporanga
20	MLF 3226	27°31'50,413"S 49°27'54,692"O	N 6953847,455 E 651565,396	Foz	Curso D'água	Arroio Dos Bellos	Ituporanga
21	MLF 3224	27°31'36,179"S 49°28'11,299"O	N 6954291,136 E 651115,189	Nascente	Taimbé	Taimbés	Ituporanga
22	MLF 3175	27°28'19,367"S 49°28'53,913"O	N 6960362,391 E 650020,172	Divisor de Água	Divisor de Águas	Entre os rios Novo e Santa Luiza e entre o rio Novo e o Arroio Nova Alemanha	Ituporanga

Pág. 275 de 713 - Documento assinado digitalmente. Para conferência, acesse o site https://portal.sgpe.sea.sc.gov.br/portal-externo e informe o processo SEPLAN 00000395/2026 e o código 662JCM1T.

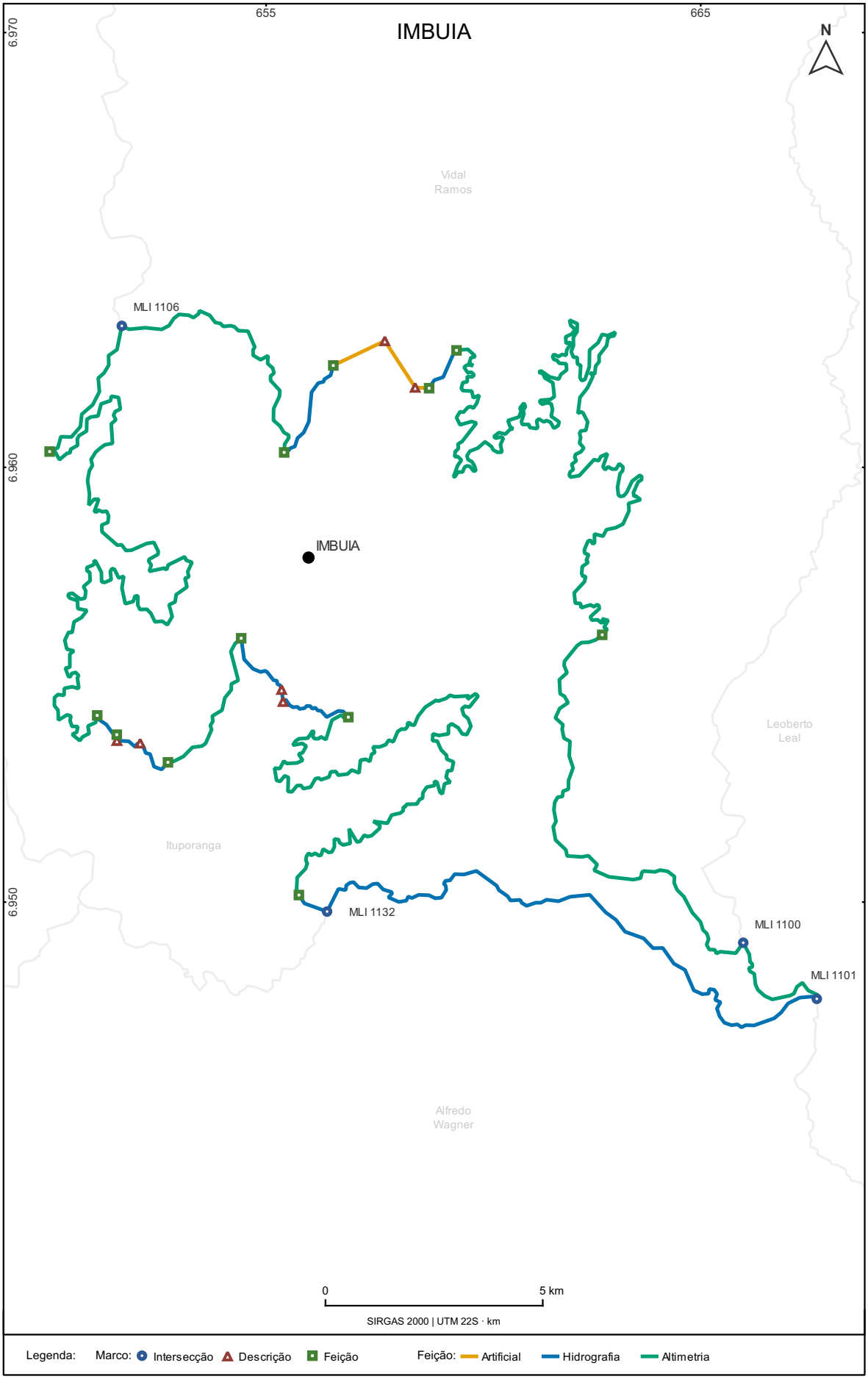

Secretaria de Estado do Planejamento | Diretoria de Inteligência Territorial | 2026

Pág. 276 de 713 - Documento assinado digitalmente. Para conferência, acesse o site https://portal.sgpe.sea.sc.gov.br/portal-externo e informe o processo SEPLAN 00000395/2026 e o código 662JCM1T.

INDAIAL

Nº	Marco	Lat. / Long.	UTM (N / E)	Feição Marco	Feição Trecho	Trecho	Confrontante
1	MLI 1580	26°50'51,662"S 49°18'16,892"O	N 7029309,353 E 668440,973	Cota Altimétrica	Linha Seca e Reta	Linha Seca e Reta (602,52 m)	Timbó
2	MLF 4040	26°52'50,829"S 49°17'5,519"O	N 7025615,600 E 670361,521	Curso D'água	Curso D'água	Arroio Arapongas	Timbó
3	MLF 4037	26°52'12,076"S 49°15'15,128"O	N 7026766,598 E 673424,328	Foz	Linha Seca e Reta	Linha Seca e Reta	Timbó
4	MLD 7308	26°50'53,646"S 49°13'48,194"O	N 7029146,973 E 675857,348	Marco de Limite	Linha Seca e Reta	Linha Seca e Reta	Timbó
5	MLI 1575	26°49'40,959"S 49°12'27,669"O	N 7031352,652 E 678111,807	Nascente	Linha Seca e Reta	Linha Seca e Reta	Pomerode
6	MLI 1579	26°50'4,819"S 49°12'3,743"O	N 7030609,040 E 678761,986	Nascente	Divisor de Águas	Entre os ribeirões Kellmann, de um lado, e Chelter e Luebke, do outro	Blumenau
7	MLF 4025	26°52'9,679"S 49°10'26,211"O	N 7026727,982 E 681399,331	Nascente	Curso D'água	Afluente da margem esquerda do ribeirão Kellman	Blumenau
8	MLD 7312	26°52'32,850"S 49°11'8,767"O	N 7026031,775 E 680214,583	Foz	Curso D'água	Ribeirão Kellman	Blumenau
9	MLD 7310	26°52'46,141"S 49°11'0,998"O	N 7025619,675 E 680423,131	Foz	Curso D'água	Rio Itajai-Açu	Blumenau
10	MLD 7311	26°53'44,642"S 49°9'5,020"O	N 7023772,972 E 683597,558	Foz	Curso D'água	Ribeirão Passo Manso	Blumenau
11	MLF 4019	26°54'14,114"S 49°10'21,347"O	N 7022896,532 E 681478,335	Nascente	Divisor de Águas	Entre os rios Encano e afluentes da margem direita do rio Itajaí-Açu, de um lado, e rio Garcia e Ribeirões da Velha e Branco	Blumenau
12	MLI 1574	27°7'13,010"S 49°9'10,763"O	N 6998896,985 E 683074,772	Nascente	Divisor de Águas	Serra do Itajaí	Botuverá
13	MLI 1140	27°9'28,091"S 49°12'39,532"O	N 6994822,935 E 677266,334	Nascente	Divisor de Águas	Ribeirões do Alto Warnow e Lajeado do Sabiá	Presidente Nereu
14	MLI 1141	27°9'48,800"S 49°13'13,769"O	N 6994199,011 E 676314,786	Divisor de Água	Divisor de Águas	Entre o rio Warnow Grande e seus afluentes da margem esquerda, de um lado, e os ribeirões Jundiá e do Bode ou São Luiz	Apiúna
15	MLF 4031	27°2'18,724"S 49°17'50,822"O	N 7008155,872 E 668875,836	Nascente	Curso D'água	Ribeirão Ilse	Apiúna
16	MLI 1584	27°1'18,406"S 49°19'3,505"O	N 7010039,034 E 666897,656	Foz	Curso D'água	Ribeirão Ilse	Ascurra
17	MLI 1583	26°57'33,318"S 49°18'56,962"O	N 7016963,537 E 667170,433	Foz	Curso D'água	Rio Itajaí-Açu	Rodeio
18	MLF 4039	26°57'1,686"S 49°17'21,786"O	N 7017901,727 E 669808,254	Foz	Linha Seca e Reta	Linha Seca e Reta	Rodeio
19	MLD 7301	26°55'58,798"S 49°17'56,328"O	N 7019849,936 E 668881,658	Marco de Limite	Linha Seca e Reta	Linha Seca e Reta	Rodeio
20	MLD 7303	26°54'4,907"S 49°18'58,851"O	N 7023377,890 E 667203,715	Nascente	Linha Seca e Reta	Linha Seca e Reta	Rodeio
21	MLD 7302	26°52'44,702"S 49°18'39,966"O	N 7025839,177 E 667757,686	Marco de Limite	Linha Seca e Reta	Linha Seca e Reta	Rodeio

Pág. 277 de 713 - Documento assinado digitalmente. Para conferência, acesse o site https://portal.sgpe.sea.sc.gov.br/portal-externo e informe o processo SEPLAN 00000395/2026 e o código 662JCM1T.

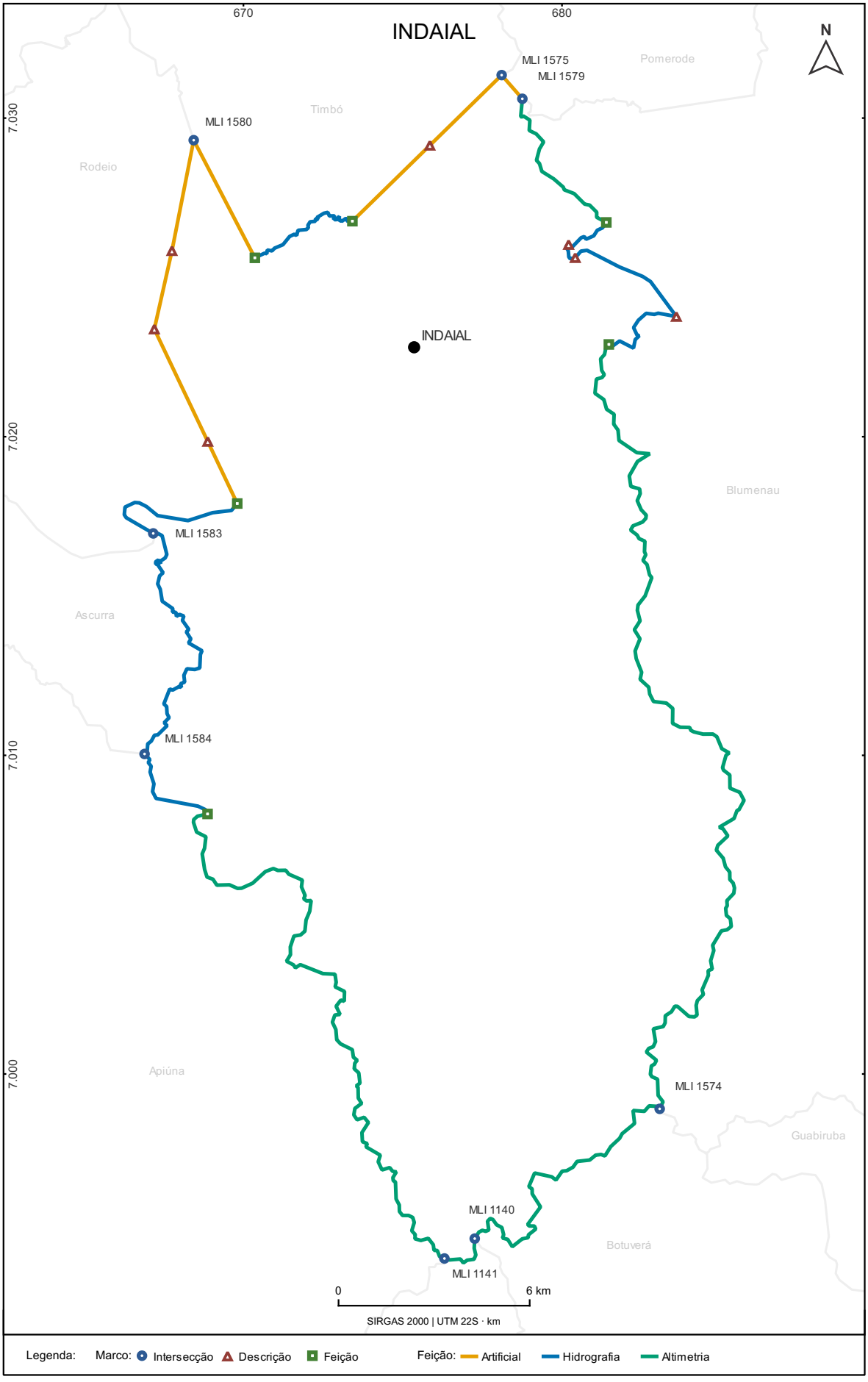

Secretaria de Estado do Planejamento | Diretoria de Inteligência Territorial | 2026

Pág. 278 de 713 - Documento assinado digitalmente. Para conferência, acesse o site https://portal.sgpe.sea.sc.gov.br/portal-externo e informe o processo SEPLAN 00000395/2026 e o código 662JCM1T.

IOMERÊ

Nº	Marco	Lat. / Long.	UTM (N / E)	Feição Marco	Feição Trecho	Trecho	Confrontante
1	MLI 1081	26°55'24,940"S 51°16'58,036"O	N 7021995,946 E 471924,156	Curso D'água	Curso D'água	Rio Quinze de Novembro	Videira
2	MLD 6139	26°59'1,366"S 51°12'33,766"O	N 7015351,502 E 479223,354	Foz	Curso D'água	Afluente da margem direita do rio Quinze de Novembro	Videira
3	MLF 3118	26°59'34,647"S 51°12'38,710"O	N 7014327,336 E 479088,785	Nascente	Linha Seca e Reta	Linha Seca e Reta	Videira
4	MLF 3119	26°59'36,338"S 51°12'9,867"O	N 7014276,607 E 479883,822	Nascente	Curso D'água	Afluente da margem direita do rio do Peixe	Videira
5	MLD 6140	27°1'3,549"S 51°11'46,179"O	N 7011594,456 E 480540,873	Foz	Curso D'água	Rio do Peixe	Videira
6	MLI 1082	27°1'43,649"S 51°11'46,741"O	N 7010360,664 E 480527,318	Curso D'água	Curso D'água	Rio do Peixe	Pinheiro Preto
7	MLF 3120	27°1'57,757"S 51°13'54,309"O	N 7009920,664 E 477013,242	Curso D'água	Travessão	Travessão da Linha Primavera	Pinheiro Preto
8	MLD 6170	27°2'3,509"S 51°14'55,846"O	N 7009740,447 E 475318,135	Cota Altimétrica	Travessão	Travessão da Linha Palmeira (875,24 m)	Pinheiro Preto
9	MLI 1083	27°1'5,246"S 51°18'57,363"O	N 7011518,118 E 468659,471	Travessão	Curso D'água	Lajeado Pereira	Ibicaré
10	MLI 1088	27°1'11,868"S 51°20'3,058"O	N 7011309,714 E 466849,748	Foz	Curso D'água	Rio São Bento	Treze Tílias
11	MLI 1075	26°58'54,692"S 51°21'18,587"O	N 7015524,489 E 464756,634	Foz	Travessão	Travessão da Linha Colossemos	Arroio Trinta
12	MLD 6119	26°57'5,486"S 51°19'5,319"O	N 7018894,168 E 468421,635	Marco de Limite	Travessão	Travessão da Linha Colossemos	Arroio Trinta

Pág. 279 de 713 - Documento assinado digitalmente. Para conferência, acesse o site https://portal.sgpe.sea.sc.gov.br/portal-externo e informe o processo SEPLAN 00000395/2026 e o código 662JCM1T.

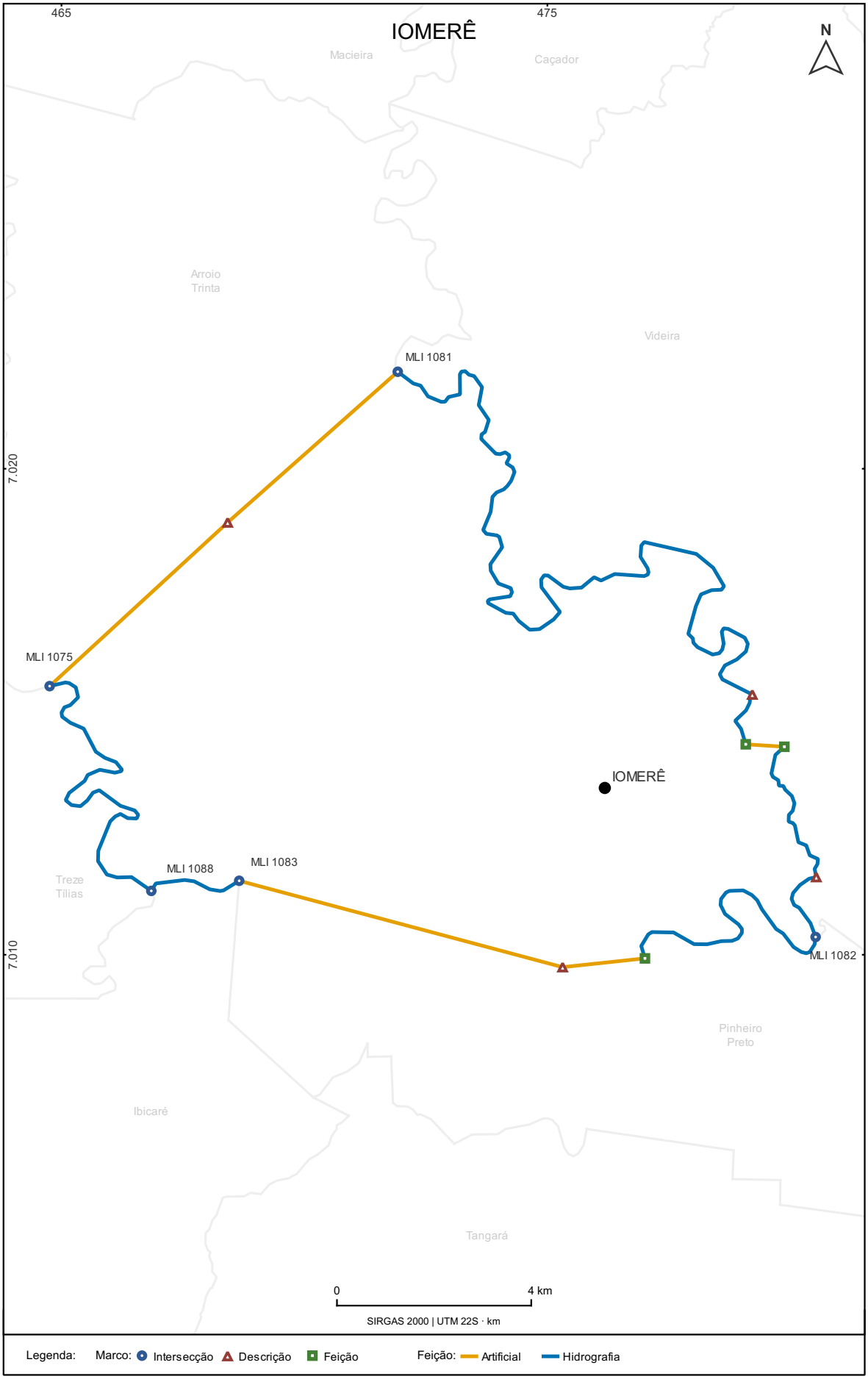

Secretaria de Estado do Planejamento | Diretoria de Inteligência Territorial | 2026

Pág. 280 de 713 - Documento assinado digitalmente. Para conferência, acesse o site https://portal.sgpe.sea.sc.gov.br/portal-externo e informe o processo SEPLAN 00000395/2026 e o código 662JCM1T.

IPIRA

Nº	Marco	Lat. / Long.	UTM (N / E)	Feição Marco	Feição Trecho	Trecho	Confrontante
1	MLI 1524	27°17'47,607"S 51°49'21,210"O	N 6980449,640 E 418603,250	Lotes Coloniais	Curso D'água	Lajeado do Monge	Concórdia
2	MLF 3870	27°17'13,711"S 51°48'8,675"O	N 6981505,562 E 420590,466	Nascente	Linha Seca e Reta	Linha Seca e Reta	Concórdia
3	MLI 1527	27°17'28,706"S 51°47'54,368"O	N 6981046,694 E 420986,719	Nascente	Curso D'água	Lajeado Taquaral	Presidente Castello Branco
4	MLI 1525	27°16'52,321"S 51°45'22,734"O	N 6982192,180 E 425148,348	Nascente	Divisor de Águas	Entre o rio Mambuca e afluentes do rio Rancho Grande	Ouro
5	MLF 3923	27°17'9,430"S 51°45'3,121"O	N 6981668,997 E 425690,713	Nascente	Curso D'água	Rio Mambuca	Ouro
6	MLD 7072	27°20'8,248"S 51°43'47,752"O	N 6976179,171 E 427794,844	Foz	Curso D'água	Rio Pinheiro	Ouro
7	MLI 1507	27°21'24,147"S 51°43'47,029"O	N 6973843,898 E 427828,386	Foz	Curso D'água	Rio do Peixe	Capinzal
8	MLI 1505	27°23'31,481"S 51°43'58,360"O	N 6969924,063 E 427540,127	Foz	Curso D'água	Rio do Peixe	Piratuba
9	MLI 1504	27°26'58,673"S 51°52'11,894"O	N 6963461,470 E 414029,727	Foz	Curso D'água	Rio Peixe	Alto Bela Vista
10	MLD 7088	27°25'42,215"S 51°53'9,787"O	N 6965802,906 E 412423,753	Foz	Curso D'água	Arroio Trinta e Sete Passos	Alto Bela Vista
11	MLI 1522	27°25'33,402"S 51°52'54,470"O	N 6966077,069 E 412842,377	Curso D'água	Curso D'água	Lajeado Trinta e Sete Passos	Peritiba
12	MLF 3943	27°24'6,069"S 51°52'5,509"O	N 6968773,794 E 414167,940	Curso D'água	Lotes Coloniais	Divisa dos lotes 437 a 430, de um lado, e 419 a 429, do outro	Peritiba
13	MLD 7118	27°22'20,456"S 51°50'19,679"O	N 6972043,431 E 417052,465	Lotes Coloniais	Lotes Coloniais	Divisa dos lotes 430 e 429	Peritiba
14	MLD 7117	27°22'11,811"S 51°49'4,444"O	N 6972323,176 E 419117,425	Lotes Coloniais	Lotes Coloniais	Lotes 52, 919, 920, 456, 455, 447, 446	Peritiba
15	MLD 7120	27°20'55,149"S 51°49'13,383"O	N 6974680,426 E 418856,340	Lotes Coloniais	Lotes Coloniais	Lotes 52, 919, 920, 456, 455, 447, 446	Peritiba
16	MLD 7119	27°19'41,260"S 51°49'16,468"O	N 6976953,413 E 418756,626	Lotes Coloniais	Lotes Coloniais	Lotes 52, 919, 920, 456, 455, 447, 446, de um lado	Peritiba

Pág. 281 de 713 - Documento assinado digitalmente. Para conferência, acesse o site https://portal.sgpe.sea.sc.gov.br/portal-externo e informe o processo SEPLAN 00000395/2026 e o código 662JCM1T.

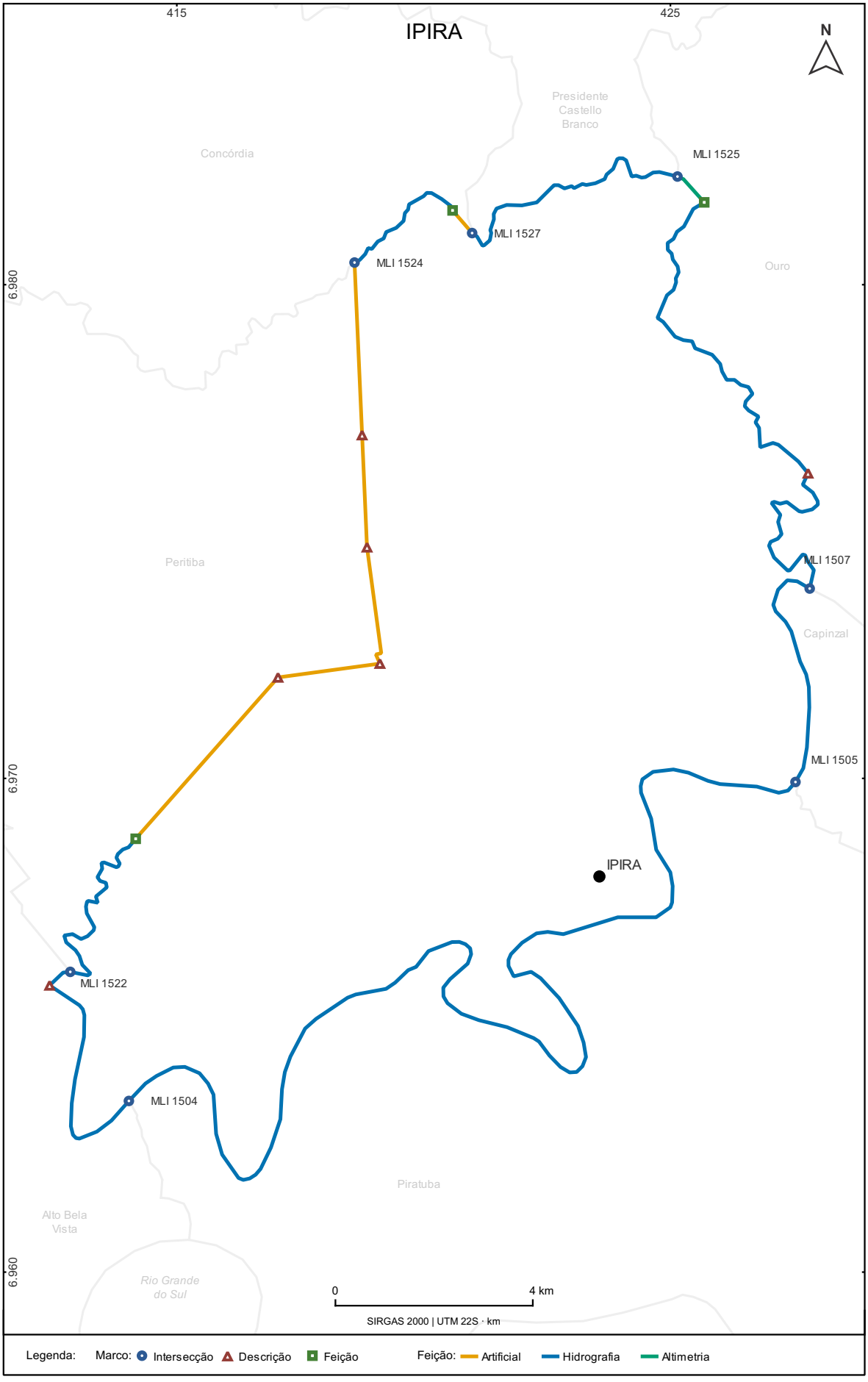

Secretaria de Estado do Planejamento | Diretoria de Inteligência Territorial | 2026

Pág. 282 de 713 - Documento assinado digitalmente. Para conferência, acesse o site https://portal.sgpe.sea.sc.gov.br/portal-externo e informe o processo SEPLAN 00000395/2026 e o código 662JCM1T.

IPORÃ DO OESTE

Nº	Marco	Lat. / Long.	UTM (N / E)	Feição Marco	Feição Trecho	Trecho	Confrontante
1	MLI 1415	26°56'44,743"S 53°32'9,434"O	N 7017046,150 E 248225,473	Foz	Curso D'água	Lajeado Pirapó	Descanso
2	MLD 6845	26°56'6,036"S 53°29'55,603"O	N 7018311,240 E 251894,141	Nascente	Curso D'água	Lajeado Vorá	Descanso
3	MLI 1376	26°57'6,052"S 53°24'39,282"O	N 7016633,293 E 260656,875	Foz	Curso D'água	Rio das Antas	Riqueza
4	MLI 1374	27°0'55,565"S 53°22'31,334"O	N 7009635,268 E 264319,416	Foz	Curso D'água	Lajeado Preferido	Mondaí
5	MLD 6912	27°0'34,791"S 53°23'50,154"O	N 7010233,610 E 262134,175	Foz	Curso D'água	Lajeado Direito	Mondaí
6	MLF 3727	27°0'56,577"S 53°25'22,747"O	N 7009514,196 E 259594,115	Nascente	Divisor de Águas	Entre o Lajeado Laju e Preferido	Mondaí
7	MLD 6911	27°0'32,632"S 53°26'29,146"O	N 7010215,955 E 257749,167	Cota Altimétrica	Divisor de Águas	Entre o Lajeado Laju e afluente referido (519,18 m)	Mondaí
8	MLF 3726	27°1'40,492"S 53°26'50,019"O	N 7008115,859 E 257214,213	Foz	Curso D'água	Lajeado Laju	Mondaí
9	MLF 3725	27°1'55,186"S 53°26'47,107"O	N 7007665,098 E 257303,273	Foz	Divisor de Águas	Entre o Lajeado Paca de um lado, e afluentes da margem direita do Lajeado Laju e Lajeado do Tigre	Mondaí
10	MLF 3724	27°2'54,034"S 53°27'47,645"O	N 7005821,027 E 255669,837	Cota Altimétrica	Linha Seca e Reta	Linha Seca e Reta (490,25 m)	Mondaí
11	MLF 3723	27°3'47,930"S 53°28'45,187"O	N 7004130,786 E 254116,479	Cota Altimétrica	Divisor de Águas	Arroio Taipa e Lajeado do Tigre (508,03 m)	Mondaí
12	MLD 6910	27°4'29,145"S 53°29'7,854"O	N 7002849,706 E 253516,867	Cota Altimétrica	Divisor de Águas	Entre Arroio Taipa e Lajeado do Tigre (433,64 m)	Mondaí
13	MLF 3722	27°4'56,998"S 53°29'22,715"O	N 7001984,188 E 253124,291	Marco de Limite	Linha Seca e Reta	Linha Seca e Reta	Mondaí
14	MLF 3721	27°5'3,739"S 53°29'55,228"O	N 7001758,905 E 252232,518	Foz	Curso D'água	Lajeado Quilombo	Mondaí
15	MLI 1389	27°4'53,905"S 53°31'10,798"O	N 7002020,086 E 250144,154	Foz	Curso D'água	Lajeado Quilombo	São João do Oeste
16	MLF 3645	27°4'37,128"S 53°31'36,270"O	N 7002522,497 E 249431,891	Nascente	Lotes Coloniais	Divisa dos lotes 12, de um lado, e 24 a 28, do outro	São João do Oeste
17	MLD 6829	27°5'24,656"S 53°31'54,390"O	N 7001049,322 E 248962,017	Lotes Coloniais	Lotes Coloniais	Divisa entre os lotes 28 a 24	São João do Oeste
18	MLF 3644	27°5'22,424"S 53°32'49,459"O	N 7001087,365 E 247443,255	Lotes Coloniais	Curso D'água	Lajeado Macucozinho	São João do Oeste
19	MLF 3643	27°4'33,464"S 53°32'33,022"O	N 7002603,750 E 247865,686	Curso D'água	Lotes Coloniais	Lotes 58 e 57	São João do Oeste
20	MLF 3642	27°4'34,172"S 53°32'53,498"O	N 7002570,563 E 247301,881	Lotes Coloniais	Divisor de Águas	Entre o Lajeado Macuco e Lajeado Macucozinho	São João do Oeste
21	MLD 6828	27°3'31,515"S 53°32'47,049"O	N 7004503,024 E 247440,545	Cota Altimétrica	Divisor de Águas	Entre o Lejeado Macuco e o Lajeado Macucozinho (536,09 m)	São João do Oeste
22	MLD 6827	27°2'15,524"S 53°32'35,957"O	N 7006848,556 E 247699,010	Cota Altimétrica	Divisor de Águas	Entre o Lejeado Macuco e o Lajeado Macucozinho (588,42 m)	São João do Oeste
23	MLF 3641	27°1'29,426"S 53°32'50,607"O	N 7008259,495 E 247266,466	Lotes Coloniais	Lotes Coloniais	Divisa dos lotes 32 a 23 de um lado e 79	São João do Oeste
24	MLF 3640	27°1'31,147"S 53°34'21,362"O	N 7008155,695 E 244765,445	Travessão	Curso D'água	Lajeado Piava	São João do Oeste

Pág. 283 de 713 - Documento assinado digitalmente. Para conferência, acesse o site https://portal.sgpe.sea.sc.gov.br/portal-externo e informe o processo SEPLAN 00000395/2026 e o código 662JCM1T.

Nº	Marco	Lat. / Long.	UTM (N / E)	Feição Marco	Feição Trecho	Trecho	Confrontante
25	MLI 1388	27°0'32,907"S 53°35'14,706"O	N 7009918,513 E 243257,942	Foz	Curso D'água	Lajeado Jundiá	Tunápolis
26	MLD 6908	26°59'34,029"S 53°33'33,459"O	N 7011788,020 E 246012,942	Foz	Curso D'água	Lajeado Coruja	Tunápolis
27	MLD 6907	26°58'46,852"S 53°33'0,941"O	N 7013258,498 E 246880,361	Nascente	Curso D'água	Lajeado das Letras	Tunápolis
28	MLD 6906	26°57'57,066"S 53°35'21,488"O	N 7014712,236 E 242972,453	Foz	Curso D'água	Rio Macaco Branco	Tunápolis
29	MLI 1416	26°57'11,589"S 53°34'57,949"O	N 7016125,531 E 243593,145	Curso D'água	Curso D'água	Rio Macaco Branco	Santa Helena
30	MLD 6894	26°57'12,046"S 53°34'28,648"O	N 7016127,952 E 244401,792	Foz	Curso D'água	Lajeado Pirapó	Santa Helena

Pág. 284 de 713 - Documento assinado digitalmente. Para conferência, acesse o site https://portal.sgpe.sea.sc.gov.br/portal-externo e informe o processo SEPLAN 00000395/2026 e o código 662JCM1T.

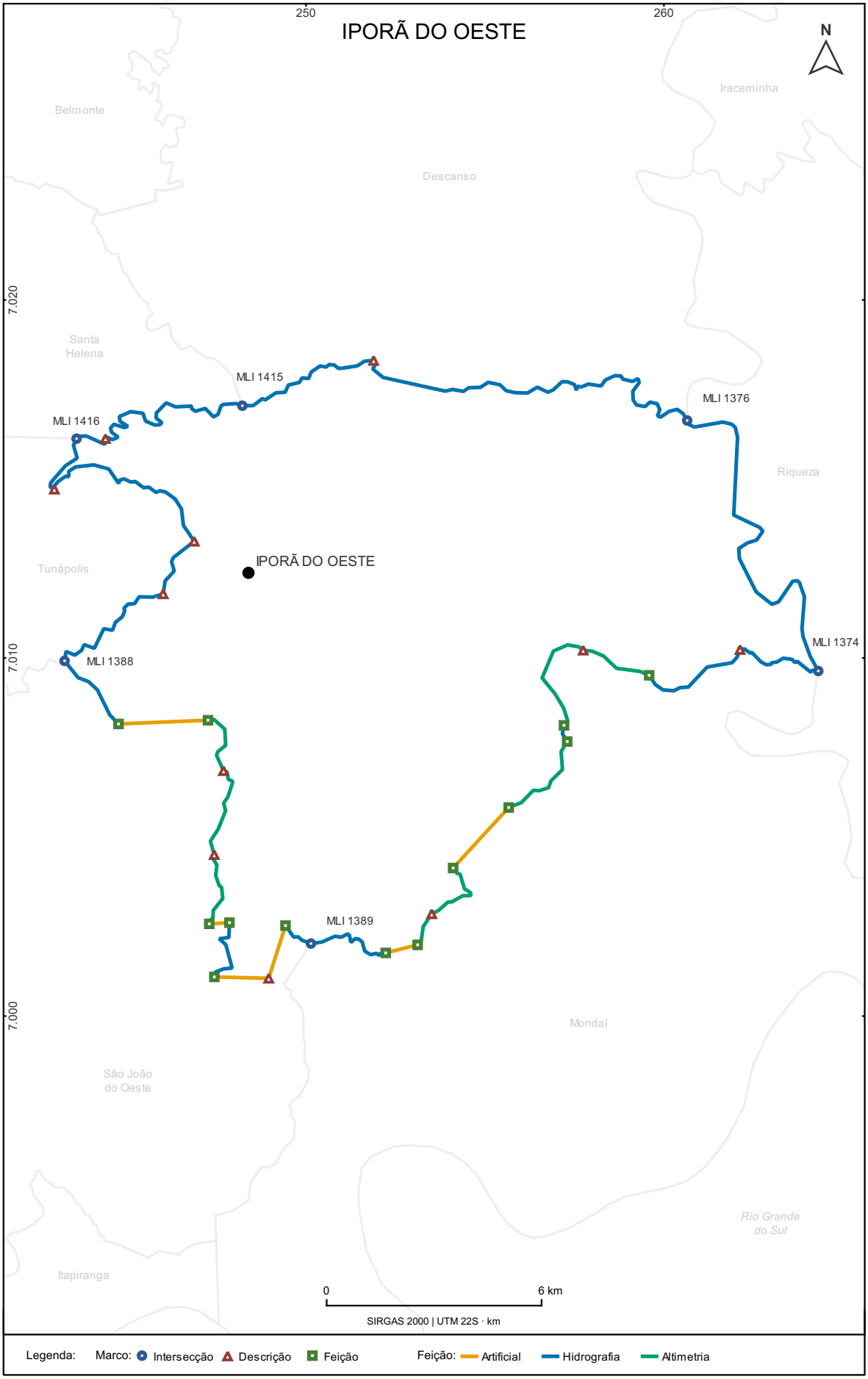

Secretaria de Estado do Planejamento | Diretoria de Inteligência Territorial | 2026

Pág. 285 de 713 - Documento assinado digitalmente. Para conferência, acesse o site https://portal.sgpe.sea.sc.gov.br/portal-externo e informe o processo SEPLAN 00000395/2026 e o código 662JCM1T.

IPUAÇU

Nº	Marco	Lat. / Long.	UTM (N / E)	Feição Marco	Feição Trecho	Trecho	Confrontante
1	MLI 1445	26°40'18,564"S 52°33'46,917"O	N 7048960,043 E 344464,216	Foz	Curso D'água	Rio Chapecó	São Domingos
2	MLI 1446	26°34'11,563"S 52°27'52,647"O	N 7060369,140 E 354128,655	Foz	Curso D'água	Rio Chapecó	Abelardo Luz
3	MLD 6975	26°35'11,824"S 52°25'7,611"O	N 7058566,310 E 358715,626	Foz	Curso D'água	Rio Tigre	Abelardo Luz
4	MLF 3783	26°37'54,331"S 52°23'54,021"O	N 7053588,332 E 360806,138	Nascente	Divisor de Águas	Entre os lajeados do Marco e Grande	Abelardo Luz
5	MLD 6976	26°38'26,263"S 52°23'37,957"O	N 7052610,638 E 361261,088	Cota Altimétrica	Divisor de Águas	Entre os lajeados do Marco e Grande (866,11 m)	Abelardo Luz
6	MLF 3781	26°38'36,493"S 52°24'9,799"O	N 7052286,193 E 360384,077	Nascente	Curso D'água	Sanga Ramindes	Abelardo Luz
7	MLD 7166	26°38'57,206"S 52°24'36,447"O	N 7051640,753 E 359654,248	Foz	Curso D'água	Sanga do Mozel	Abelardo Luz
8	MLF 3784	26°39'29,665"S 52°24'49,685"O	N 7050637,921 E 359299,296	Nascente	Divisor de Águas	Entre o lajeado Grande e afluentes da margem direita do lajeado dos Índios	Abelardo Luz
9	MLD 6977	26°40'16,491"S 52°23'58,707"O	N 7049212,598 E 360724,508	Cota Altimétrica	Divisor de Águas	Entre o lajeado Grande e afluentes da margem direita do lajeado dos Índios (860,80 m)	Abelardo Luz
10	MLI 1447	26°41'0,969"S 52°23'35,917"O	N 7047850,872 E 361369,457	Cota Altimétrica	Divisor de Águas	Entre os córregos Pinhalzinho e Bento (845,84 m)	Bom Jesus
11	MLF 3779	26°41'14,804"S 52°23'24,317"O	N 7047428,658 E 361694,751	Nascente	Curso D'água	Córrego Canhadão	Bom Jesus
12	MLD 6971	26°42'26,901"S 52°23'18,535"O	N 7045211,947 E 361878,722	Foz	Curso D'água	Lajeado Aterrado Alto	Bom Jesus
13	MLF 3778	26°41'54,588"S 52°24'43,793"O	N 7046180,337 E 359511,541	Cota Altimétrica	Divisor de Águas	Entre o córrego São Luiz e lajeado dos Índios (871,63 m)	Bom Jesus
14	MLF 3780	26°42'9,142"S 52°25'10,602"O	N 7045724,273 E 358775,579	Nascente	Curso D'água	Arroio Passo Liso	Bom Jesus
15	MLD 6974	26°44'50,297"S 52°24'21,379"O	N 7040780,490 E 360190,683	Foz	Curso D'água	Rio Chapecozinho	Bom Jesus
16	MLI 1442	26°46'2,547"S 52°25'46,273"O	N 7038531,142 E 357870,382	Foz	Curso D'água	Rio Chapecozinho	Xanxerê
17	MLI 1450	26°48'32,254"S 52°32'5,274"O	N 7033802,337 E 347457,319	Foz	Linha Seca e Reta	Linha Seca e Reta	Entre Rios
18	MLD 6973	26°46'25,722"S 52°32'5,096"O	N 7037696,068 E 347415,207	Marco de Limite	Linha Seca e Reta	Linha Seca e Reta	Entre Rios
19	MLD 6972	26°43'44,279"S 52°32'6,507"O	N 7042663,533 E 347316,300	Marco de Limite	Linha Seca e Reta	Linha Seca e Reta	Entre Rios
20	MLF 3777	26°42'40,469"S 52°32'5,883"O	N 7044627,284 E 347309,906	Curso D'água	Curso D'água	Córrego do Burro	Entre Rios

Pág. 286 de 713 - Documento assinado digitalmente. Para conferência, acesse o site https://portal.sgpe.sea.sc.gov.br/portal-externo e informe o processo SEPLAN 00000395/2026 e o código 662JCM1T.

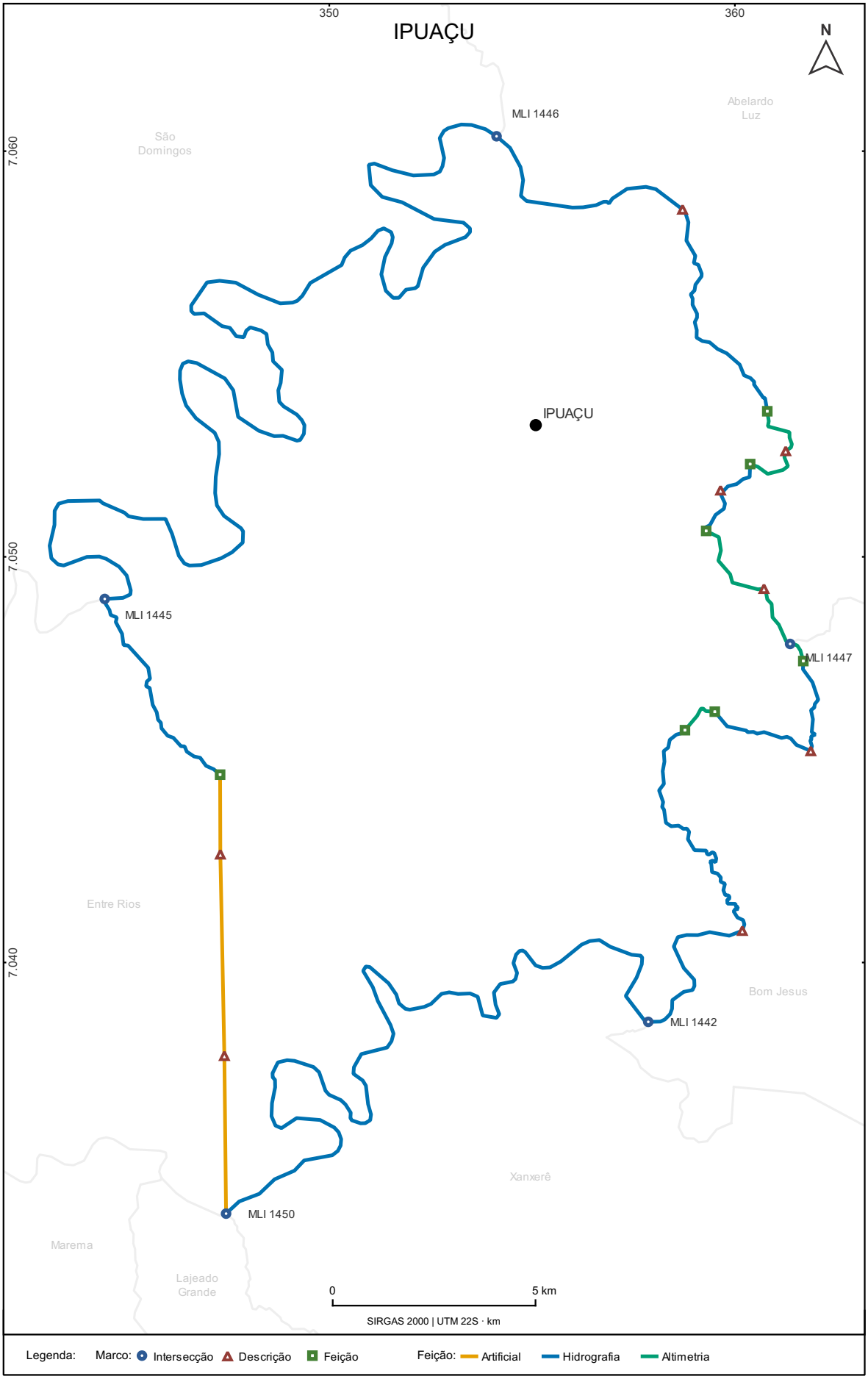

Secretaria de Estado do Planejamento | Diretoria de Inteligência Territorial | 2026

Pág. 287 de 713 - Documento assinado digitalmente. Para conferência, acesse o site https://portal.sgpe.sea.sc.gov.br/portal-externo e informe o processo SEPLAN 00000395/2026 e o código 662JCM1T.

IPUMIRIM

Nº	Marco	Lat. / Long.	UTM (N / E)	Feição Marco	Feição Trecho	Trecho	Confrontante
1	MLI 1453	26°56'50,174"S 52°14'1,726"O	N 7018807,341 E 377524,378	Marco de Limite	Curso D'água	Rio Irani	Faxinal dos Guedes
2	MLI 1473	26°55'34,747"S 52°9'16,347"O	N 7021202,560 E 385372,844	Foz	Curso D'água	Rio Irani	Vargeão
3	MLI 1471	26°55'45,937"S 52°8'54,634"O	N 7020863,703 E 385974,826	Foz	Curso D'água	Rio Irani	Ponte Serrada
4	MLI 1466	26°57'15,897"S 52°6'33,511"O	N 7018130,406 E 389891,311	Foz	Curso D'água	Lajeado dos Pinheiros	Lindóia do Sul
5	MLF 3875	26°57'42,548"S 52°6'42,274"O	N 7017308,258 E 389656,906	Curso D'água	Lotes Coloniais	Divisa dos lotes 16 e 30	Lindóia do Sul
6	MLD 7076	26°58'8,599"S 52°7'3,584"O	N 7016501,462 E 389076,430	Lotes Coloniais	Lotes Coloniais	Divisa dos lotes 68 e 30	Lindóia do Sul
7	MLD 7122	26°58'21,797"S 52°6'45,815"O	N 7016099,700 E 389569,890	Lotes Coloniais	Lotes Coloniais	Divisa dos lotes 30 e 16	Lindóia do Sul
8	MLD 7121	26°58'37,859"S 52°6'59,538"O	N 7015602,145 E 389195,947	Lotes Coloniais	Lotes Coloniais	Divisa dos lotes 15 e 16	Lindóia do Sul
9	MLD 7124	26°58'39,941"S 52°6'56,885"O	N 7015538,721 E 389269,647	Lotes Coloniais	Lotes Coloniais	Divisa dos lotes 3 e 15	Lindóia do Sul
10	MLD 7123	26°58'55,631"S 52°7'6,615"O	N 7015053,584 E 389005,662	Lotes Coloniais	Lotes Coloniais	Divisa dos lotes 1 e 3	Lindóia do Sul
11	MLD 7126	26°59'2,577"S 52°6'53,024"O	N 7014843,142 E 389382,227	Lotes Coloniais	Lotes Coloniais	Divisa dos lotes 1 e 2	Lindóia do Sul
12	MLD 7125	26°59'47,620"S 52°6'22,763"O	N 7013464,543 E 390228,578	Lotes Coloniais	Lotes Coloniais	Divisa dos lotes 7, 5, 3, 2 e 1, de um lado, e 33, do outro	Lindóia do Sul
13	MLD 7128	27°0'12,372"S 52°6'59,722"O	N 7012693,949 E 389216,590	Lotes Coloniais	Lotes Coloniais	Divisa dos lotes 17, 15, 13, 11 e 9, de um lado, e 81 e 82, do outro	Lindóia do Sul
14	MLD 7127	27°0'25,066"S 52°7'38,043"O	N 7012293,954 E 388163,866	Lotes Coloniais	Lotes Coloniais	Divisa dos lotes 79 e 80	Lindóia do Sul
15	MLD 7130	27°0'50,832"S 52°7'34,339"O	N 7011502,037 E 388273,022	Lotes Coloniais	Lotes Coloniais	Divisa dos lotes 79 e 77	Lindóia do Sul
16	MLD 7129	27°0'51,069"S 52°7'17,972"O	N 7011498,767 E 388724,174	Lotes Coloniais	Lotes Coloniais	Divisa dos lotes 77 e 80	Lindóia do Sul
17	MLF 3905	27°3'23,689"S 52°7'9,506"O	N 7006804,717 E 388999,201	Curso D'água	Curso D'água	Rio Engano	Lindóia do Sul
18	MLF 3904	27°3'16,633"S 52°6'15,248"O	N 7007035,038 E 390492,037	Curso D'água	Lotes Coloniais	Divisa dos lotes 390, de um lado, e 57 e 55, do outro	Lindóia do Sul
19	MLF 3907	27°3'16,735"S 52°5'44,076"O	N 7007039,390 E 391350,842	Curso D'água	Curso D'água	Rio Engano	Lindóia do Sul
20	MLF 3906	27°4'28,772"S 52°5'27,500"O	N 7004826,760 E 391826,696	Nascente	Lotes Coloniais	Divisa dos lotes 61 e 117	Lindóia do Sul
21	MLD 7132	27°4'27,731"S 52°4'59,809"O	N 7004865,406 E 392589,160	Lotes Coloniais	Lotes Coloniais	Divisa dos lotes 117 e 61 até a Divisa dos lotes 61 e 61A	Lindóia do Sul
22	MLD 7131	27°4'51,317"S 52°5'0,339"O	N 7004139,534 E 392580,801	Lotes Coloniais	Lotes Coloniais	Divisa dos lotes 114 e 115, de um lado, e 100, 101, 88 e 98, do outro,	Lindóia do Sul
23	MLD 7113	27°4'50,866"S 52°3'50,320"O	N 7004169,869 E 394509,226	Lotes Coloniais	Lotes Coloniais	Divisa dos lotes 95 a 92 e 99, de um lado, e 84 a 87, do outro, até a Divisa dos lotes 102 e 99	Lindóia do Sul

Pág. 288 de 713 - Documento assinado digitalmente. Para conferência, acesse o site https://portal.sgpe.sea.sc.gov.br/portal-externo e informe o processo SEPLAN 00000395/2026 e o código 662JCM1T.

Nº	Marco	Lat. / Long.	UTM (N / E)	Feição Marco	Feição Trecho	Trecho	Confrontante
24	MLD 7112	27°5'59,471"S 52°3'51,610"O	N 7002058,577 E 394491,559	Lotes Coloniais	Lotes Coloniais	Divisa dos Lotes 83 e 76	Lindóia do Sul
25	MLD 7114	27°6'2,987"S 52°3'44,327"O	N 7001952,104 E 394693,018	Lotes Coloniais	Lotes Coloniais	Divisa dos lotes 81 e 82, de um lado, e 23 e 24, do outro	Lindóia do Sul
26	MLF 3902	27°5'49,057"S 52°2'56,711"O	N 7002391,719 E 396000,684	Curso D'água	Curso D'água	Lajeado Quinze de Novembro	Lindóia do Sul
27	MLF 3903	27°7'13,967"S 52°2'55,029"O	N 6999779,432 E 396068,800	Curso D'água	Lotes Coloniais	Divisa dos lotes 89 e 88	Lindóia do Sul
28	MLD 7115	27°7'30,264"S 52°2'46,875"O	N 6999279,849 E 396297,470	Lotes Coloniais	Lotes Coloniais	Divisa dos lotes 97 e 94	Lindóia do Sul
29	MLI 1518	27°8'25,840"S 52°2'47,091"O	N 6997569,721 E 396305,778	Curso D'água	Curso D'água	Rio Jacutinga	Concórdia
30	MLI 1517	27°9'28,582"S 52°5'28,626"O	N 6995601,283 E 391875,780	Lotes Coloniais	Lotes Coloniais	Divisa dos lotes 46, de um lado, e 41 e 40, do outro, até a Divisa dos lotes 18 e 17	Arabutã
31	MLD 7151	27°9'2,496"S 52°6'12,488"O	N 6996393,414 E 390661,479	Lotes Coloniais	Lotes Coloniais	Divisa dos lotes 9 e 57, de um lado, e 8 e 56, do outro	Arabutã
32	MLF 3928	27°7'21,768"S 52°7'13,806"O	N 6999477,894 E 388945,965	Lotes Coloniais	Curso D'água	Lajeado Capitão	Arabutã
33	MLF 3926	27°7'49,493"S 52°7'21,737"O	N 6998622,830 E 388735,232	Curso D'água	Lotes Coloniais	Divisa dos lotes 63 a 73, de um lado, e 76 a 80	Arabutã
34	MLF 3927	27°6'19,022"S 52°8'18,822"O	N 7001392,528 E 387138,413	Curso D'água	Curso D'água	Lajeado Fragozinho	Arabutã
35	MLD 7150	27°6'8,556"S 52°8'58,804"O	N 7001704,574 E 386034,460	Foz	Curso D'água	Rio Engano	Arabutã
36	MLD 7149	27°6'11,552"S 52°10'29,533"O	N 7001589,275 E 383536,817	Foz	Curso D'água	Lajeado Rafael	Arabutã
37	MLD 7148	27°5'43,230"S 52°10'57,027"O	N 7002453,685 E 382771,493	Foz	Curso D'água	Lajeado Guaraipo	Arabutã
38	MLF 3925	27°4'13,538"S 52°13'23,865"O	N 7005174,900 E 378700,742	Nascente	Linha Seca e Reta	Linha Seca e Reta	Arabutã
39	MLI 1526	27°4'5,639"S 52°13'40,050"O	N 7005413,619 E 378252,518	Nascente	Divisor de Águas	Entre o Lajeado Rafael e o rio Ariranha	Seara
40	MLD 7154	27°3'42,001"S 52°13'31,494"O	N 7006143,275 E 378481,138	Cota Altimétrica	Divisor de Águas	Entre o Lajeado Rafael e o rio Ariranha (991,05 m)	Seara
41	MLD 7155	27°2'34,359"S 52°13'7,221"O	N 7008231,168 E 379129,698	Cota Altimétrica	Divisor de Águas	Entre o Lajeado Rafael e o rio Ariranha (998,29 m)	Seara
42	MLF 3924	27°2'17,390"S 52°12'58,299"O	N 7008755,705 E 379370,469	Nascente	Curso D'água	Rio Ariranha	Seara
43	MLI 1516	27°2'13,468"S 52°14'48,830"O	N 7008846,620 E 376323,687	Travessão	Lotes Coloniais	Divisa das terras da Empresa Colonizadora Rio Branco Ltda, com as terras de Mosele, Eberle e Ahrons Ltda	Xavantina
44	MLD 7147	27°0'39,507"S 52°14'34,518"O	N 7011741,758 E 376689,553	Marco de Limite	Lotes Coloniais	Divisa das terras da Empresa Colonizadora Rio Branco Ltda, com as terras de Mosele, Eberle e Ahrons Ltda	Xavantina
45	MLD 7146	26°58'32,582"S 52°14'13,801"O	N 7015652,957 E 377222,245	Marco de Limite	Lotes Coloniais	Divisa das terras da Empresa Colonizadora Rio Branco Ltda, com as terras de Mosele, Eberle e Ahrons Ltda	Xavantina

Pág. 289 de 713 - Documento assinado digitalmente. Para conferência, acesse o site https://portal.sgpe.sea.sc.gov.br/portal-externo e informe o processo SEPLAN 00000395/2026 e o código 662JCM1T.

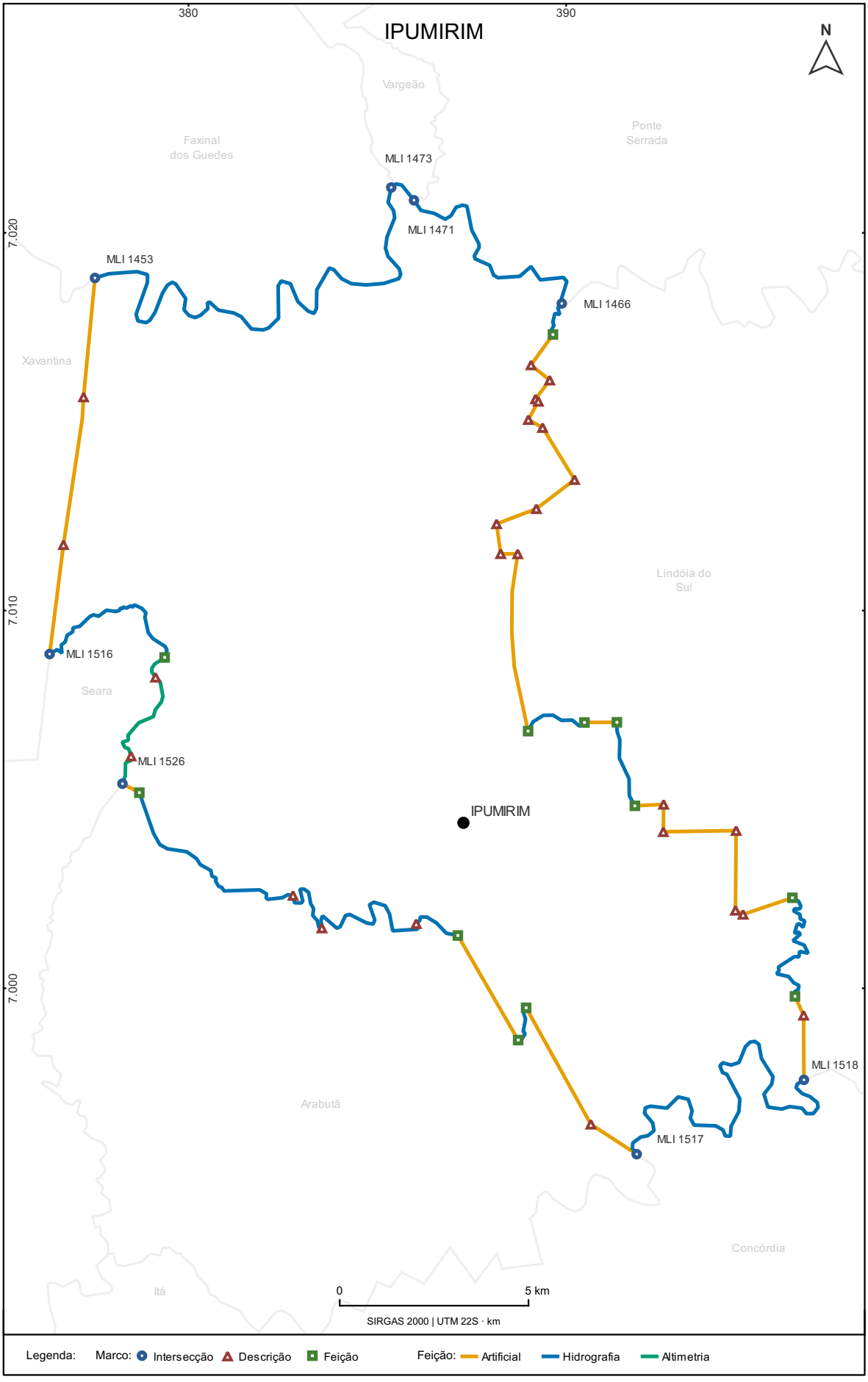

Secretaria de Estado do Planejamento | Diretoria de Inteligência Territorial | 2026

Pág. 290 de 713 - Documento assinado digitalmente. Para conferência, acesse o site https://portal.sgpe.sea.sc.gov.br/portal-externo e informe o processo SEPLAN 00000395/2026 e o código 662JCM1T.

IRACEMINHA

Nº	Marco	Lat. / Long.	UTM (N / E)	Feição Marco	Feição Trecho	Trecho	Confrontante
1	MLI 1373	26°47'4,154"S 53°17'44,513"O	N 7035373,189 E 271762,777	Curso D'água	Lotes Coloniais	Divisa dos lotes 251, 69, 20 e 70	Maravilha
2	MLD 6781	26°46'54,516"S 53°16'37,381"O	N 7035703,213 E 273611,993	Lotes Coloniais	Lotes Coloniais	Divisa dos lotes 63, 64, 65 e 69	Maravilha
3	MLF 3595	26°47'32,722"S 53°16'14,488"O	N 7034538,554 E 274265,457	Curso D'água	Rodovia Municipal	Estrada que liga Iraceminha a Maravilha	Maravilha
4	MLD 6780	26°47'22,971"S 53°15'42,102"O	N 7034854,650 E 275154,717	Rodovia Municipal	Rodovia Municipal	Estrada secundária	Maravilha
5	MLD 6783	26°48'16,018"S 53°15'2,699"O	N 7033241,187 E 276272,086	Rodovia Municipal	Rodovia Municipal	Rodovia principal que liga Maravilha a Iraceminha	Maravilha
6	MLF 3594	26°47'55,057"S 53°14'56,381"O	N 7033889,468 E 276435,166	Lotes Coloniais	Lotes Coloniais	Divisa dos lotes 30, 22, 29 e 28	Maravilha
7	MLI 1378	26°48'47,949"S 53°14'28,488"O	N 7032275,079 E 277234,359	Curso D'água	Curso D'água	Rio Iracema	Cunha Porã
8	MLI 1380	26°55'24,813"S 53°17'6,176"O	N 7019981,792 E 273099,606	Foz	Curso D'água	Rio Iracema	Caibi
9	MLI 1358	26°55'42,125"S 53°17'29,110"O	N 7019437,468 E 272476,486	Foz	Curso D'água	Sanga Pedra Lisa	Riqueza
10	MLF 3607	26°55'7,144"S 53°18'0,016"O	N 7020498,731 E 271604,190	Curso D'água	Lotes Coloniais	Divisa dos lotes 117 e 129	Riqueza
11	MLD 6788	26°54'34,554"S 53°19'8,007"O	N 7021467,632 E 269709,729	Lotes Coloniais	Lotes Coloniais	Divisa dos lotes 129 e 128	Riqueza
12	MLD 6789	26°54'42,848"S 53°19'13,268"O	N 7021209,682 E 269569,248	Lotes Coloniais	Lotes Coloniais	Divisa dos lotes 128 e 132	Riqueza
13	MLD 6790	26°54'33,452"S 53°19'33,003"O	N 7021488,875 E 269019,340	Lotes Coloniais	Lotes Coloniais	Divisa dos lotes 128 e 134	Riqueza
14	MLD 6791	26°54'30,700"S 53°19'28,799"O	N 7021575,715 E 269133,790	Lotes Coloniais	Lotes Coloniais	Divisa dos lotes 135 e 134	Riqueza
15	MLF 3606	26°53'55,037"S 53°20'2,928"O	N 7022656,152 E 268171,742	Lotes Coloniais	Curso D'água	Lajeado Cambucica	Riqueza
16	MLF 3608	26°53'58,153"S 53°20'7,435"O	N 7022557,920 E 268049,138	Curso D'água	Lotes Coloniais	Divisa dos lotes 257 e 256	Riqueza
17	MLF 3609	26°53'47,284"S 53°21'8,502"O	N 7022861,294 E 266357,586	Curso D'água	Curso D'água	Sanga Farroupilha	Riqueza
18	MLD 6793	26°52'48,997"S 53°22'13,210"O	N 7024622,149 E 264538,130	Foz	Curso D'água	Lajeado Biguá	Riqueza
19	MLI 1377	26°53'18,776"S 53°24'29,128"O	N 7023634,692 E 260803,795	Foz	Curso D'água	Rio das Antas	Descanso
20	MLI 1375	26°48'25,157"S 53°23'43,989"O	N 7032696,456 E 261878,923	Foz	Curso D'água	Lajeado Fuzil	Flor do Sertão
21	MLF 3605	26°47'53,358"S 53°20'39,622"O	N 7033770,328 E 266953,208	Nascente	Linha Seca e Reta	Linha Seca e Reta	Flor do Sertão
22	MLF 3610	26°47'45,276"S 53°20'8,079"O	N 7034035,148 E 267819,943	Curso D'água	Curso D'água	Lajeado Salso	Flor do Sertão
23	MLD 6792	26°47'11,997"S 53°20'14,453"O	N 7035056,246 E 267625,029	Foz	Curso D'água	Lajeado Sarandi	Flor do Sertão
24	MLF 3611	26°47'6,935"S 53°18'3,363"O	N 7035278,172 E 271243,586	Curso D'água	Linha Seca e Reta	Linha Seca e Reta	Flor do Sertão

Pág. 291 de 713 - Documento assinado digitalmente. Para conferência, acesse o site https://portal.sgpe.sea.sc.gov.br/portal-externo e informe o processo SEPLAN 00000395/2026 e o código 662JCM1T.

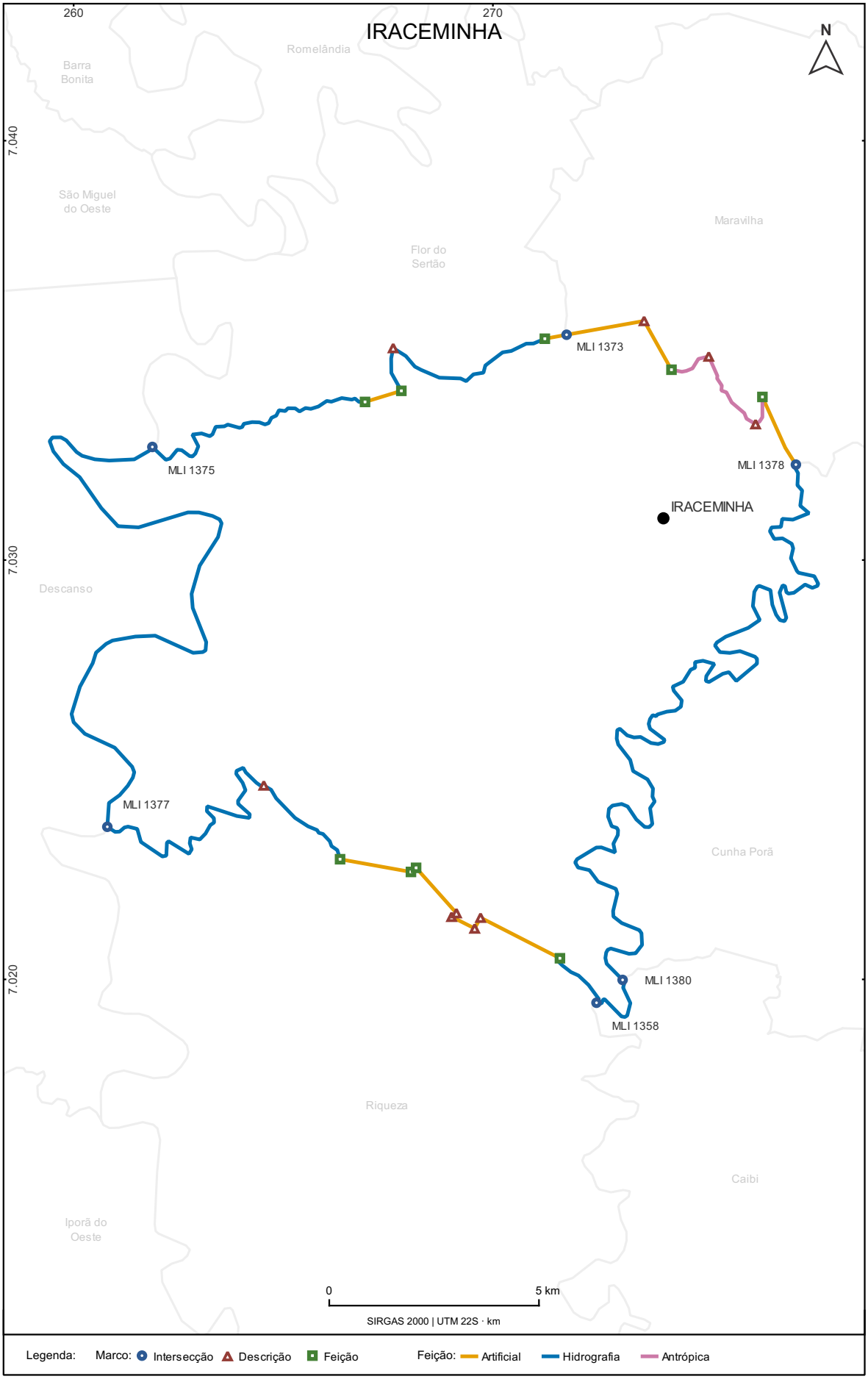

Secretaria de Estado do Planejamento | Diretoria de Inteligência Territorial | 2026

Pág. 292 de 713 - Documento assinado digitalmente. Para conferência, acesse o site https://portal.sgpe.sea.sc.gov.br/portal-externo e informe o processo SEPLAN 00000395/2026 e o código 662JCM1T.

IRANI

Nº	Marco	Lat. / Long.	UTM (N / E)	Feição Marco	Feição Trecho	Trecho	Confrontante
1	MLI 1462	26°56'52,667"S 52°0'44,663"O	N 7018925,921 E 399504,607	Foz	Curso D'água	Rio Irani	Ponte Serrada
2	MLI 1465	26°55'24,387"S 51°49'34,434"O	N 7021776,526 E 417968,129	Foz	Curso D'água	Rio Irani	Vargem Bonita
3	MLF 3871	26°56'15,936"S 51°49'10,358"O	N 7020194,759 E 418642,440	Rodovia Federal	Rodovia Federal	BR-153	Vargem Bonita
4	MLF 3872	26°58'36,526"S 51°51'45,440"O	N 7015840,619 E 414395,302	Rodovia Federal	Curso D'água	Rio Pingador	Vargem Bonita
5	MLI 1508	27°2'25,617"S 51°48'8,380"O	N 7008831,324 E 420423,850	Foz	Curso D'água	Rio Pingador	Catanduvas
6	MLD 7073	27°2'53,993"S 51°48'37,092"O	N 7007953,168 E 419638,424	Nascente	Curso D'água	Córrego Lorenzatto	Catanduvas
7	MLF 3882	27°3'58,764"S 51°49'51,118"O	N 7005946,982 E 417612,170	Foz	Linha Seca e Reta	Linha Seca e Reta	Catanduvas
8	MLF 3883	27°4'32,344"S 51°50'1,301"O	N 7004911,915 E 417338,531	Nascente	Curso D'água	Rio Jacutinga	Catanduvas
9	MLI 1513	27°5'8,971"S 51°49'52,787"O	N 7003786,495 E 417580,472	Foz	Curso D'água	Rio Jacutinga	Jaborá
10	MLI 1503	27°7'17,641"S 51°52'29,269"O	N 6999798,220 E 413298,402	Foz	Curso D'água	Rio Jacutinga	Concórdia
11	MLI 1506	27°7'7,540"S 51°59'37,573"O	N 7000021,376 E 401503,770	Foz	Curso D'água	Rio Jacutinga	Lindóia do Sul
12	MLF 3881	27°5'9,420"S 51°59'50,413"O	N 7003653,068 E 401121,435	Foz	Divisor de Águas	Entre os Lajeados do Cascalho e Barreiro	Lindóia do Sul
13	MLF 3880	27°3'8,607"S 52°0'3,075"O	N 7007367,656 E 400743,142	Nascente	Curso D'água	Rio Engano	Lindóia do Sul
14	MLD 7081	27°2'21,314"S 51°59'43,556"O	N 7008827,110 E 401269,378	Foz	Curso D'água	Rio Engano	Lindóia do Sul
15	MLD 7080	27°2'7,307"S 52°0'28,738"O	N 7009248,198 E 400021,052	Foz	Curso D'água	Lajeado Cascata	Lindóia do Sul
16	MLF 3878	27°1'31,531"S 52°0'20,870"O	N 7010350,735 E 400229,055	Nascente	Linha Seca e Reta	Linha Seca e Reta	Lindóia do Sul
17	MLF 3879	27°1'17,726"S 52°0'42,473"O	N 7010770,744 E 399630,347	Foz	Curso D'água	Sanga da Barra	Lindóia do Sul
18	MLD 7079	27°1'10,194"S 52°1'11,780"O	N 7010995,992 E 398820,859	Foz	Curso D'água	Lajeado da Anta	Lindóia do Sul
19	MLD 7078	26°59'59,930"S 52°0'15,712"O	N 7013170,376 E 400348,751	Foz	Curso D'água	Lajeado da Anta	Lindóia do Sul
20	MLF 3877	26°59'4,714"S 52°0'24,928"O	N 7014867,283 E 400081,183	Rodovia Estadual	Linha Seca e Reta	Linha Seca e Reta	Lindóia do Sul
21	MLF 3876	26°58'59,086"S 51°59'46,073"O	N 7015048,953 E 401150,896	Rodovia Estadual	Curso D'água	Lajeado Joãozinho	Lindóia do Sul
22	MLD 7077	26°57'38,800"S 52°0'19,732"O	N 7017511,917 E 400203,373	Foz	Curso D'água	Lajeado Joãozinho	Lindóia do Sul

Pág. 293 de 713 - Documento assinado digitalmente. Para conferência, acesse o site https://portal.sgpe.sea.sc.gov.br/portal-externo e informe o processo SEPLAN 00000395/2026 e o código 662JCM1T.

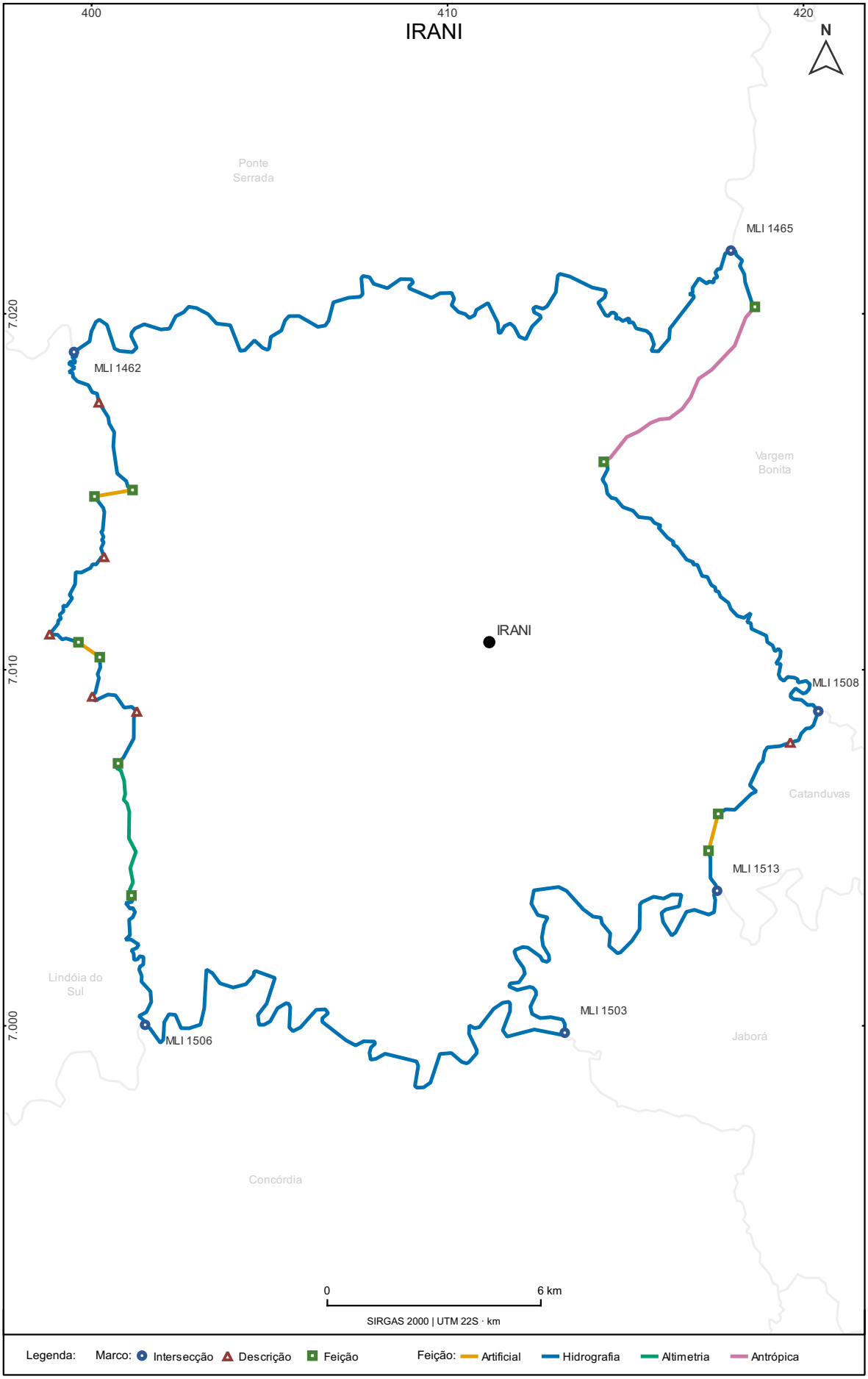

Secretaria de Estado do Planejamento | Diretoria de Inteligência Territorial | 2026

Pág. 294 de 713 - Documento assinado digitalmente. Para conferência, acesse o site https://portal.sgpe.sea.sc.gov.br/portal-externo e informe o processo SEPLAN 00000395/2026 e o código 662JCM1T.

IRATI

Nº	Marco	Lat. / Long.	UTM (N / E)	Feição Marco	Feição Trecho	Trecho	Confrontante
1	MLI 1372	26°34'51,747"S 52°55'32,648"O	N 7058524,422 E 308213,029	Foz	Curso D'água	Sanga Laranjal	São Lourenço do Oeste
2	MLD 6941	26°34'52,545"S 52°54'4,857"O	N 7058536,175 E 310642,621	Foz	Curso D'água	Afluente da margem esquerda da Sanga Laranjal	São Lourenço do Oeste
3	MLF 3741	26°35'16,756"S 52°52'52,627"O	N 7057820,644 E 312652,180	Nascente	Divisor de Águas	Entre afluentes dos rio do Ouro e Pesqueiro	São Lourenço do Oeste
4	MLF 3742	26°35'42,108"S 52°52'38,494"O	N 7057046,181 E 313054,675	Travessão	Travessão	Travessão	São Lourenço do Oeste
5	MLI 1426	26°35'34,867"S 52°50'19,985"O	N 7057324,654 E 316883,526	Travessão	Travessão	Travessão	Formosa do Sul
6	MLF 3743	26°36'20,903"S 52°50'20,279"O	N 7055907,811 E 316895,763	Cota Altimétrica	Divisor de Águas	Entre os afluentes da margem direita do rio do Ouro, de um lado, e afluentes da margem esquerda do rio Três Voltas e Córrego Jordânia, do outro (723,53 m)	Formosa do Sul
7	MLF 3744	26°37'50,863"S 52°50'0,548"O	N 7053147,214 E 317481,319	Marco de Limite	Linha Seca e Reta	Linha Seca e Reta	Formosa do Sul
8	MLF 3745	26°37'50,673"S 52°50'49,019"O	N 7053133,737 E 316140,626	Divisor de Água	Divisor de Águas	Entre o rio Santo Antônio do Pinhal e Córrego Caçador, e entre o rio Três Voltas e Córrego Jordânia	Formosa do Sul
9	MLD 6942	26°38'23,606"S 52°50'46,481"O	N 7052121,251 E 316225,458	Cota Altimétrica	Divisor de Águas	Entre o rio Santo Antônio do Pinhal e Córrego Caçador, e entre o rio Três Voltas e Córrego Jordânia (687,25 m)	Formosa do Sul
10	MLD 6968	26°39'18,149"S 52°51'16,040"O	N 7050430,894 E 315432,369	Cota Altimétrica	Divisor de Águas	Entre o rio Santo Antônio do Pinhal e Córrego Caçador, e entre o rio Três Voltas e Córrego Jordânia (723,58 m)	Formosa do Sul
11	MLI 1427	26°40'10,680"S 52°50'47,535"O	N 7048825,688 E 316243,968	Lotes Coloniais	Lotes Coloniais	Divisa dos lotes 212 e 213	Jardinópolis
12	MLD 6943	26°40'15,394"S 52°51'57,150"O	N 7048652,626 E 314321,327	Lotes Coloniais	Lotes Coloniais	Divisa dos lotes 403 a 398 e 404 a 412	Jardinópolis
13	MLI 1428	26°40'24,972"S 52°55'9,654"O	N 7048278,899 E 309003,320	Lotes Coloniais	Curso D'água	Rio Pesqueiro	Sul Brasil
14	MLI 1339	26°36'46,260"S 52°56'23,375"O	N 7054979,040 E 306862,821	Curso D'água	Curso D'água	Rio Pesqueiro	Saltinho

Pág. 295 de 713 - Documento assinado digitalmente. Para conferência, acesse o site https://portal.sgpe.sea.sc.gov.br/portal-externo e informe o processo SEPLAN 00000395/2026 e o código 662JCM1T.

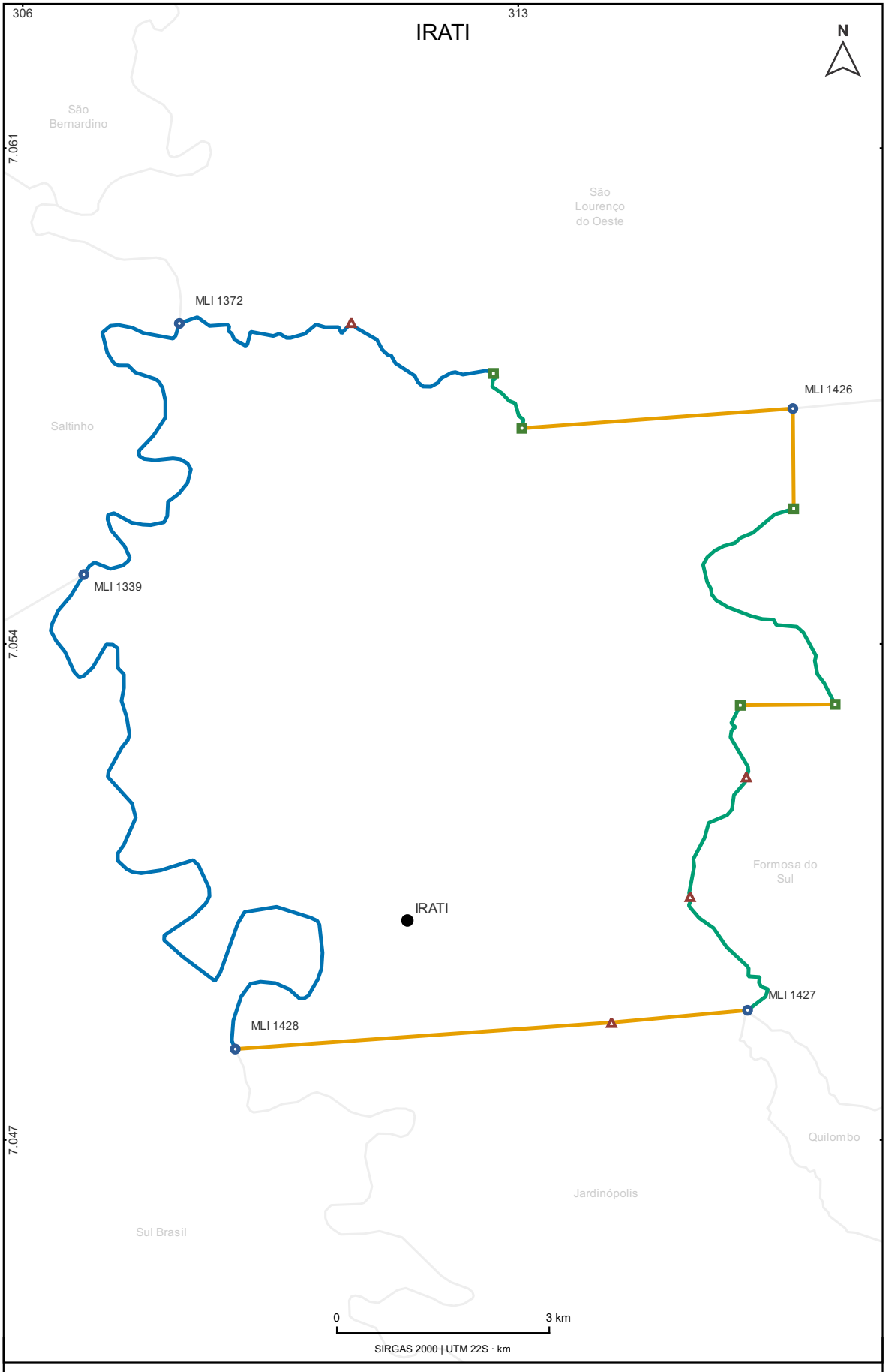

Secretaria de Estado do Planejamento | Diretoria de Inteligência Territorial | 2026

Pág. 296 de 713 - Documento assinado digitalmente. Para conferência, acesse o site https://portal.sgpe.sea.sc.gov.br/portal-externo e informe o processo SEPLAN 00000395/2026 e o código 662JCM1T.

IRINEÓPOLIS

Nº	Marco	Lat. / Long.	UTM (N / E)	Feição Marco	Feição Trecho	Trecho	Confrontante
1	MLI 1035	26°17'22,090"S 50°53'50,848"O	N 7092254,550 E 510236,904	Foz	Curso D'água	Rio Iguaçu	Paraná
2	MLI 1029	26°11'16,686"S 50°42'11,830"O	N 7103465,707 E 529647,099	Foz	Curso D'água	Rio Preto	Canoinhas
3	MLF 3040	26°22'37,884"S 50°38'0,128"O	N 7082491,670 E 536573,776	Nascente	Linha Seca e Reta	Linha Seca e Reta	Canoinhas
4	MLD 6029	26°24'49,172"S 50°39'17,732"O	N 7078458,634 E 534412,536	Foz	Linha Seca e Reta	Linha Seca e Reta	Canoinhas
5	MLD 6030	26°27'11,046"S 50°40'29,580"O	N 7074099,161 E 532411,212	Marco de Limite	Linha Seca e Reta	Linha Seca e Reta	Canoinhas
6	MLI 1044	26°30'0,945"S 50°41'55,625"O	N 7068878,126 E 530016,195	Foz	Linha Seca e Reta	Linha Seca e Reta	Timbó Grande
7	MLF 3057	26°31'29,105"S 50°44'22,716"O	N 7066174,819 E 525939,080	Curso D'água	Curso D'água	Rio Timbó	Timbó Grande
8	MLI 1034	26°30'29,533"S 50°47'50,619"O	N 7068017,912 E 520188,312	Foz	Curso D'água	Rio Timbó	Porto União

Pág. 297 de 713 - Documento assinado digitalmente. Para conferência, acesse o site https://portal.sgpe.sea.sc.gov.br/portal-externo e informe o processo SEPLAN 00000395/2026 e o código 662JCM1T.

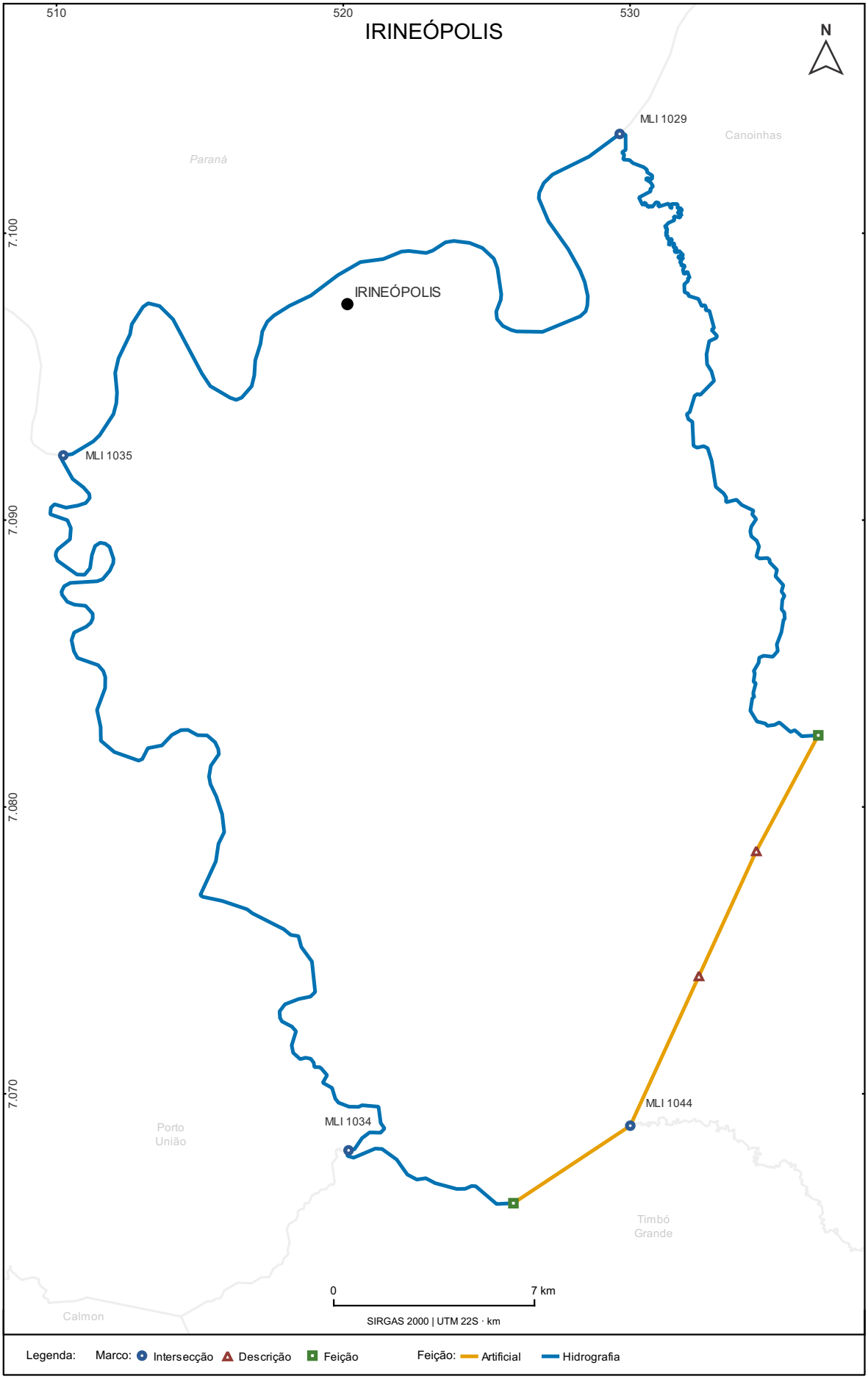

Secretaria de Estado do Planejamento | Diretoria de Inteligência Territorial | 2026

Pág. 298 de 713 - Documento assinado digitalmente. Para conferência, acesse o site https://portal.sgpe.sea.sc.gov.br/portal-externo e informe o processo SEPLAN 00000395/2026 e o código 662JCM1T.

ITÁ

Nº	Marco	Lat. / Long.	UTM (N / E)	Feição Marco	Feição Trecho	Trecho	Confrontante
1	MLI 1478	27°11'26,341"S 52°24'7,082"O	N 6991671,730 E 361130,784	Curso D'água	Curso D'água	Rio Ariranhazinho	Seara
2	MLF 3921	27°11'7,869"S 52°23'19,012"O	N 6992254,893 E 362447,251	Lotes Coloniais	Lotes Coloniais	Lotes 178 e 177	Seara
3	MLD 7145	27°11'33,622"S 52°23'11,090"O	N 6991464,828 E 362674,042	Lotes Coloniais	Lotes Coloniais	Lotes 165 e 178	Seara
4	MLF 3922	27°11'24,769"S 52°22'52,504"O	N 6991742,883 E 363182,469	Curso D'água	Curso D'água	Rio Ariranhazinho	Seara
5	MLF 3908	27°11'48,125"S 52°22'27,136"O	N 6991031,857 E 363888,421	Lotes Coloniais	Lotes Coloniais	Lotes 190 e 188	Seara
6	MLD 7133	27°11'35,130"S 52°22'8,121"O	N 6991437,454 E 364407,268	Lotes Coloniais	Lotes Coloniais	Lotes 199 e 202	Seara
7	MLF 3910	27°12'20,301"S 52°21'12,646"O	N 6990064,014 E 365948,808	Curso D'água	Curso D'água	Lajeado Borboleta	Seara
8	MLF 3909	27°13'29,031"S 52°21'24,767"O	N 6987945,435 E 365638,216	Lotes Coloniais	Lotes Coloniais	Divisa dos lotes 153 e 152	Seara
9	MLD 7135	27°13'33,882"S 52°20'49,514"O	N 6987806,628 E 366609,617	Lotes Coloniais	Lotes Coloniais	Lotes 164 e 156	Seara
10	MLD 7134	27°13'47,091"S 52°20'24,043"O	N 6987407,660 E 367314,638	Lotes Coloniais	Lotes Coloniais	Lotes 164 e 146	Seara
11	MLD 7136	27°14'6,071"S 52°20'32,793"O	N 6986821,034 E 367080,193	Lotes Coloniais	Lotes Coloniais	Lotes 164 e 149	Seara
12	MLF 3911	27°14'8,551"S 52°20'24,586"O	N 6986747,129 E 367306,762	Nascente	Curso D'água	Lajeado Gerônimo	Seara
13	MLF 3913	27°14'17,656"S 52°20'28,218"O	N 6986465,877 E 367209,853	Lotes Coloniais	Lotes Coloniais	Lotes 165 e 171	Seara
14	MLF 3912	27°14'10,862"S 52°19'46,554"O	N 6986687,162 E 368353,638	Curso D'água	Curso D'água	Rio Caçador	Seara
15	MLF 3914	27°14'24,141"S 52°19'18,504"O	N 6986286,705 E 369129,520	Lotes Coloniais	Lotes Coloniais	Divisa dos lotes 300 e 296	Seara
16	MLD 7137	27°14'22,746"S 52°18'46,319"O	N 6986338,965 E 370014,308	Lotes Coloniais	Lotes Coloniais	Divisa dos lotes 301 e 300, de um lado, e 299 do outro	Seara
17	MLF 3916	27°13'58,860"S 52°18'46,633"O	N 6987073,899 E 369997,984	Lotes Coloniais	Travessão	Divisa dos lotes 350 e 319	Seara
18	MLF 3915	27°13'24,129"S 52°16'43,264"O	N 6988177,772 E 373380,553	Curso D'água	Curso D'água	Lajeado Carlifo	Seara
19	MLD 7138	27°13'54,203"S 52°16'26,927"O	N 6987256,896 E 373839,373	Foz	Curso D'água	Rio Engano	Seara
20	MLI 1520	27°10'52,425"S 52°13'59,972"O	N 6992890,980 E 377826,597	Foz	Curso D'água	Rio Engano	Arabutã
21	MLD 7110	27°10'45,400"S 52°13'5,548"O	N 6993121,776 E 379322,204	Foz	Curso D'água	Lajeado Paraguai	Arabutã
22	MLD 7111	27°11'17,769"S 52°12'23,769"O	N 6992136,860 E 380481,530	Nascente	Curso D'água	Rio Jacutinga	Arabutã
23	MLI 1519	27°11'58,414"S 52°11'33,541"O	N 6990899,376 E 381875,572	Foz	Curso D'água	Rio Jacutinga	Concórdia
24	MLI 1509	27°15'27,661"S 52°15'34,509"O	N 6984395,607 E 375310,186	Foz	Curso D'água	Rio Uruguai	Rio Grande do Sul
25	MLI 1477	27°13'5,137"S 52°25'58,008"O	N 6988596,968 E 358113,066	Foz	Curso D'água	Rio Ariranhazinho	Paial

Pág. 299 de 713 - Documento assinado digitalmente. Para conferência, acesse o site https://portal.sgpe.sea.sc.gov.br/portal-externo e informe o processo SEPLAN 00000395/2026 e o código 662JCM1T.

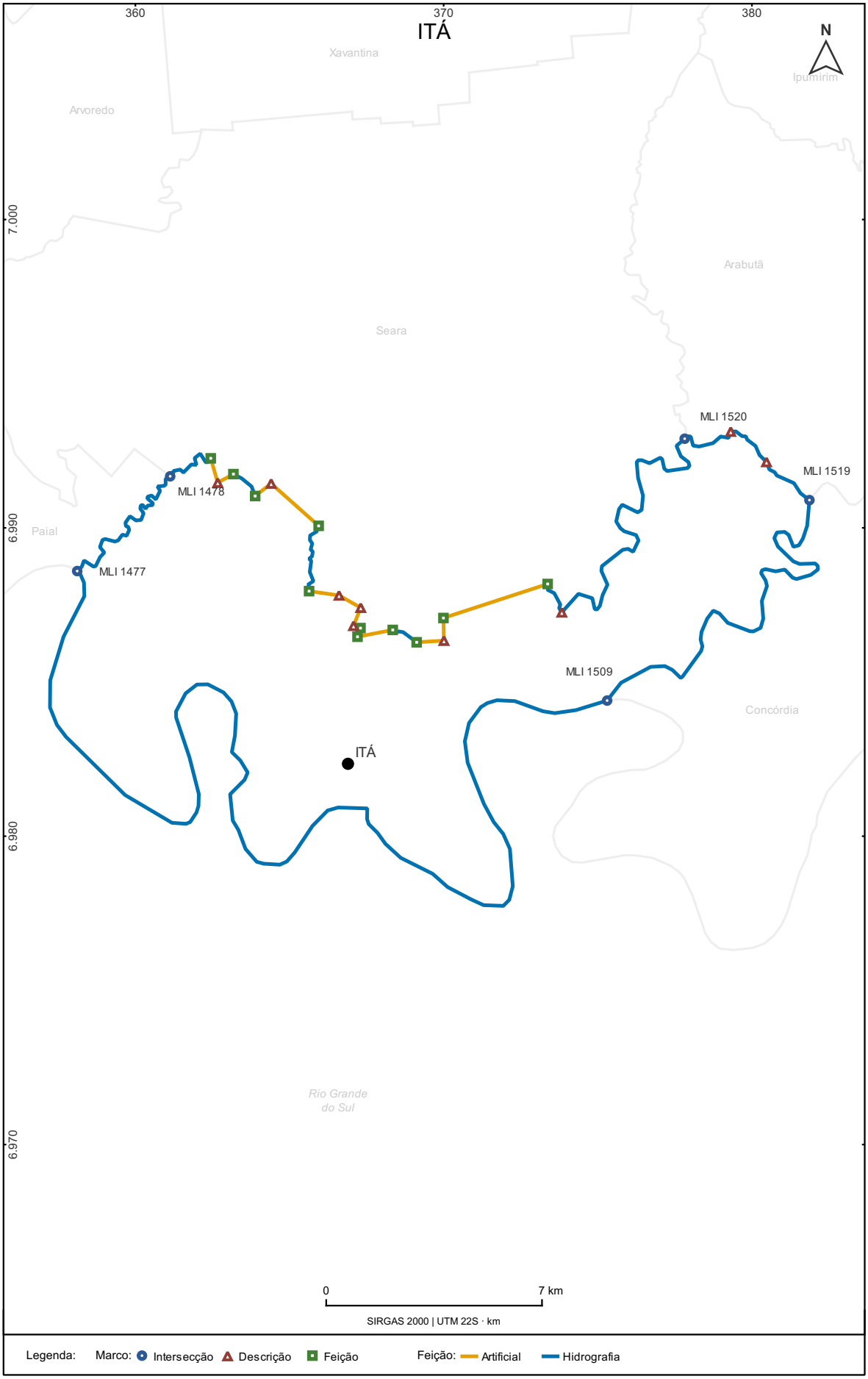

Secretaria de Estado do Planejamento | Diretoria de Inteligência Territorial | 2026

Pág. 300 de 713 - Documento assinado digitalmente. Para conferência, acesse o site https://portal.sgpe.sea.sc.gov.br/portal-externo e informe o processo SEPLAN 00000395/2026 e o código 662JCM1T.

ITAIÓPOLIS

Nº	Marco	Lat. / Long.	UTM (N / E)	Feição Marco	Feição Trecho	Trecho	Confrontante
1	MLI 1027	26°16'41,740"S 50°5'54,223"O	N 7093186,311 E 590019,147	Foz	Curso D'água	Rio Contagem	Mafra
2	MLD 6019	26°16'17,816"S 50°0'18,487"O	N 7093854,121 E 599336,711	Foz	Curso D'água	Arroio Forquilha	Mafra
3	MLF 3047	26°16'39,872"S 49°58'45,150"O	N 7093155,390 E 601920,327	Nascente	Linha Seca e Reta	Linha Seca e Reta	Mafra
4	MLF 3022	26°16'9,495"S 49°58'22,593"O	N 7094085,027 E 602553,402	Nascente	Curso D'água	Arroio Trincheira	Mafra
5	MLD 6053	26°15'30,661"S 49°57'39,526"O	N 7095270,282 E 603757,601	Foz	Curso D'água	Rio Butiá	Mafra
6	MLD 6022	26°15'25,692"S 49°57'41,122"O	N 7095423,508 E 603714,547	Foz	Curso D'água	Arroio Queimado Novo	Mafra
7	MLF 3046	26°15'15,957"S 49°56'41,763"O	N 7095709,700 E 605363,679	Nascente	Linha Seca e Reta	Linha Seca e Reta	Mafra
8	MLF 3021	26°15'12,461"S 49°56'9,555"O	N 7095809,963 E 606258,096	Nascente	Curso D'água	Arroio Passo do Palmito	Mafra
9	MLD 6023	26°14'47,275"S 49°54'27,326"O	N 7096561,228 E 609100,704	Foz	Curso D'água	Rio São Lourenço	Mafra
10	MLD 6021	26°13'50,866"S 49°53'56,787"O	N 7098289,589 E 609962,737	Foz	Curso D'água	Arroio Cachoeira	Mafra
11	MLF 3050	26°14'48,188"S 49°53'14,332"O	N 7096515,897 E 611125,638	Nascente	Linha Seca e Reta	Linha Seca e Reta	Mafra
12	MLF 3028	26°15'11,571"S 49°52'32,422"O	N 7095786,443 E 612282,143	Nascente	Curso D'água	Arroio Pscheidt	Mafra
13	MLF 3045	26°14'27,362"S 49°50'56,071"O	N 7097123,152 E 614967,279	Foz	Linha Seca e Reta	Linha Seca e Reta	Mafra
14	MLD 6028	26°15'59,110"S 49°49'55,912"O	N 7094285,400 E 616610,994	Marco de Limite	Linha Seca e Reta	Linha Seca e Reta	Mafra
15	MLF 3030	26°18'9,373"S 49°48'30,484"O	N 7090255,933 E 618943,857	Foz	Curso D'água	Rio Negrinho	Mafra
16	MLF 3044	26°22'5,426"S 49°49'10,006"O	N 7083003,229 E 617781,462	Foz	Linha Seca e Reta	Linha Seca e Reta	Mafra
17	MLD 6034	26°24'5,534"S 49°47'32,713"O	N 7079282,764 E 620443,372	Nascente	Linha Seca e Reta	Linha Seca e Reta	Mafra
18	MLF 3031	26°24'23,921"S 49°47'20,470"O	N 7078713,868 E 620777,308	Foz	Curso D'água	Córrego do Tatu	Mafra
19	MLF 3051	26°25'37,472"S 49°46'54,330"O	N 7076444,003 E 621480,147	Nascente	Linha Seca e Reta	Linha Seca e Reta	Mafra
20	MLD 6033	26°27'2,304"S 49°48'0,026"O	N 7073850,962 E 619635,902	Marco de Limite	Linha Seca e Reta	Linha Seca e Reta	Mafra
21	MLF 3029	26°28'3,122"S 49°48'50,389"O	N 7071992,660 E 618223,769	Nascente	Curso D'água	Arroio da Anta	Mafra
22	MLD 6040	26°29'5,455"S 49°48'52,547"O	N 7070075,348 E 618146,313	Foz	Curso D'água	Rio Bituva	Mafra
23	MLI 1032	26°28'17,012"S 49°45'38,146"O	N 7071515,066 E 623543,278	Foz	Curso D'água	Rio da Lagoa	Rio Negrinho
24	MLD 6032	26°34'28,614"S 49°42'0,250"O	N 7060021,567 E 629461,295	Nascente	Curso D'água	Afluente da margem direita do córrego Vassoura Branca	Rio Negrinho
25	MLD 6039	26°34'19,420"S 49°41'42,630"O	N 7060299,500 E 629951,670	Foz	Curso D'água	Afluente da margem direita do córrego Vassoura Branca	Rio Negrinho

Pág. 301 de 713 - Documento assinado digitalmente. Para conferência, acesse o site https://portal.sgpe.sea.sc.gov.br/portal-externo e informe o processo SEPLAN 00000395/2026 e o código 662JCM1T.

Nº	Marco	Lat. / Long.	UTM (N / E)	Feição Marco	Feição Trecho	Trecho	Confrontante
26	MLD 6049	26°37'25,136"S 49°40'32,511"O	N 7054565,182 E 631832,564	Foz	Curso D'água	Rio Preto	Rio Negrinho
27	MLI 1046	26°41'35,656"S 49°39'7,427"O	N 7046832,051 E 634104,218	Nascente	Divisor de Águas	Entre os rios Forcação e Preto	Doutor Pedrinho
28	MLI 1041	26°42'10,325"S 49°40'51,838"O	N 7045795,453 E 631207,410	Divisor de Água	Divisor de Águas	Entre os rios Preto e Platê	José Boiteux
29	MLD 6024	26°41'53,197"S 49°41'30,550"O	N 7046333,507 E 630142,969	Nascente	Curso D'água	Rio do Toldo	José Boiteux
30	MLI 1036	26°47'6,283"S 49°45'1,200"O	N 7036758,332 E 624226,656	Foz	Curso D'água	Rio Itajaí do Norte ou Hercílio	Vitor Meireles
31	MLI 1043	26°42'22,332"S 49°49'43,272"O	N 7045569,457 E 616517,437	Foz	Curso D'água	Rio Itajaí do Norte ou Hercílio	Santa Terezinha
32	MLI 1039	26°31'26,422"S 50°5'27,858"O	N 7065962,883 E 590558,381	Foz	Curso D'água	Rio do Veado	Papanduva
33	MLD 6045	26°26'48,061"S 50°4'17,790"O	N 7074513,243 E 592559,541	Nascente	Curso D'água	Rio Faxinal	Papanduva
34	MLD 6041	26°22'1,943"S 50°5'3,971"O	N 7083325,189 E 591343,090	Foz	Curso D'água	Rio São João	Papanduva

Pág. 302 de 713 - Documento assinado digitalmente. Para conferência, acesse o site https://portal.sgpe.sea.sc.gov.br/portal-externo e informe o processo SEPLAN 00000395/2026 e o código 662JCM1T.

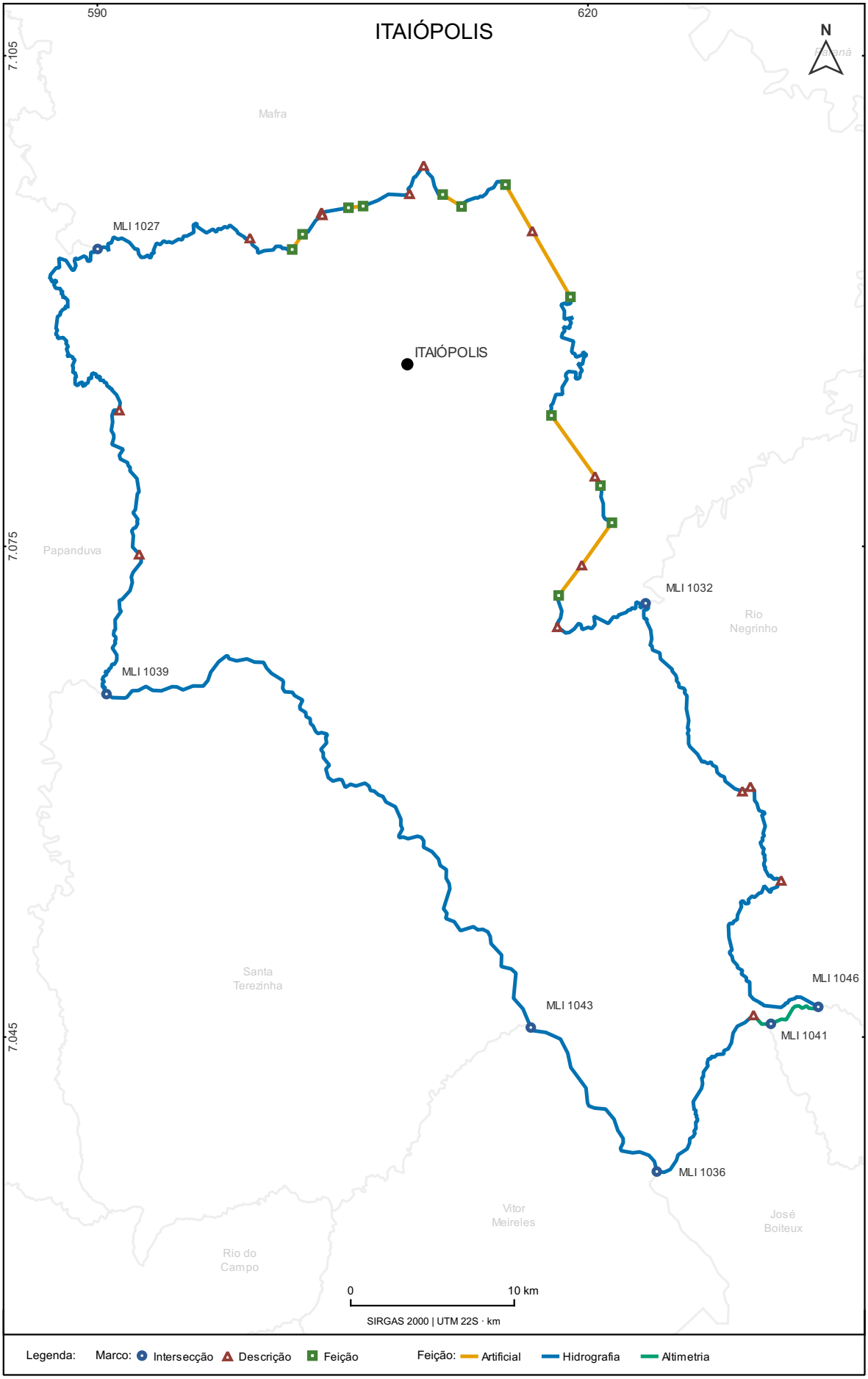

Secretaria de Estado do Planejamento | Diretoria de Inteligência Territorial | 2026

Pág. 303 de 713 - Documento assinado digitalmente. Para conferência, acesse o site https://portal.sgpe.sea.sc.gov.br/portal-externo e informe o processo SEPLAN 00000395/2026 e o código 662JCM1T.

ITAJAÍ

Nº	Marco	Lat. / Long.	UTM (N / E)	Feição Marco	Feição Trecho	Trecho	Confrontante
1	MLI 1284	26°51'18,685"S 48°45'35,340"O	N 7027637,325 E 722578,014	Foz	Curso D'água	Rio Itajaí-Açu	Navegantes
2	MLI 1288	26°54'45,706"S 48°38'31,981"O	N 7021052,960 E 734147,557	Foz	Oceano Atlântico	Oceano Atlântico	Oceano Atlântico
3	MLI 1273	26°57'36,168"S 48°37'41,721"O	N 7015779,905 E 735436,038	Oceano Atlântico	Curso D'água	Rio Ariribá	Balneário Camboriú
4	MLF 3459	26°57'45,498"S 48°39'47,865"O	N 7015557,555 E 731951,249	Nascente	Divisor de Águas	Entre o rio Canhanduba e afluentes seus da margem direita	Balneário Camboriú
5	MLD 6635	26°58'19,009"S 48°40'51,185"O	N 7014558,226 E 730185,776	Marco de Limite	Divisor de Águas	Entre o rio Canhanduba e afluentes seus da margem direita	Balneário Camboriú
6	MLD 6634	26°58'20,147"S 48°40'55,069"O	N 7014525,189 E 730078,028	Marco de Limite	Divisor de Águas	Entre o rio Canhanduba e afluentes seus da margem direita	Balneário Camboriú
7	MLI 1278	26°58'22,330"S 48°40'58,502"O	N 7014459,705 E 729982,116	Rodovia Federal	Divisor de Águas	Entre o rio Canhanduba e um afluente seu da margem direita	Camboriú
8	MLF 3466	26°58'17,447"S 48°41'5,630"O	N 7014613,640 E 729788,276	Marco de Limite	Linha Seca e Reta	Linha Seca e Reta	Camboriú
9	MLF 3477	26°59'51,187"S 48°42'46,357"O	N 7011778,872 E 726957,937	Foz	Curso D'água	Rio do Meio	Camboriú
10	MLF 3445	27°4'41,850"S 48°46'34,532"O	N 7002944,651 E 720508,538	Nascente	Divisor de Águas	Da Serra do Camboriú	Camboriú
11	MLI 1281	27°5'49,536"S 48°47'26,628"O	N 7000886,536 E 719036,555	Cota Altimétrica	Divisor de Águas	Da Serra do Brilhante (554,72 m)	Brusque
12	MLF 3458	27°4'28,650"S 48°50'6,647"O	N 7003452,871 E 714671,212	Nascente	Curso D'água	Ribeirão Sorocaba	Brusque
13	MLD 6663	27°2'0,546"S 48°51'49,233"O	N 7008059,733 E 711922,003	Foz	Curso D'água	Rio Itajaí-Mirim	Brusque
14	MLD 6625	27°1'50,383"S 48°51'20,832"O	N 7008359,251 E 712710,157	Foz	Curso D'água	Rio Negro	Brusque
15	MLD 6630	27°1'29,988"S 48°51'18,744"O	N 7008986,009 E 712778,390	Marco de Limite	Curso D'água	Rio Negro	Brusque
16	MLI 1275	27°0'15,320"S 48°51'57,357"O	N 7011302,297 E 711752,914	Nascente	Curso D'água	Afluente da margem direita do ribeirão Campinas	Gaspar
17	MLF 3450	26°59'29,681"S 48°51'21,230"O	N 7012690,133 E 712772,810	Foz	Linha Seca e Reta	Linha Seca e Reta	Gaspar
18	MLD 6633	26°58'48,411"S 48°51'4,760"O	N 7013952,646 E 713248,573	Marco de Limite	Linha Seca e Reta	Linha Seca e Reta	Gaspar
19	MLI 1283	26°57'49,226"S 48°50'34,804"O	N 7015760,231 E 714105,774	Nascente	Linha Seca e Reta	Linha Seca e Reta	Ilhota
20	MLF 3449	26°58'0,632"S 48°49'5,655"O	N 7015366,933 E 716558,454	Nascente	Curso D'água	Ribeirão Bendine	Ilhota
21	MLD 7327	26°58'6,225"S 48°48'8,583"O	N 7015167,490 E 718129,506	Foz	Curso D'água	Rio Itajaí-Mirim	Ilhota
22	MLF 3467	26°56'9,537"S 48°45'32,315"O	N 7018683,415 E 722503,047	Ponte	Rodovia Municipal	Rodovia Municipal	Ilhota
23	MLD 6646	26°55'23,124"S 48°46'35,550"O	N 7020142,810 E 720783,627	Marco de Limite	Rodovia Municipal	Rodovia Municipal	Ilhota
24	MLD 6645	26°54'59,166"S 48°47'1,899"O	N 7020893,013 E 720069,584	Rodovia Municipal	Rodovia Municipal	Rodovia Municipal	Ilhota

Pág. 304 de 713 - Documento assinado digitalmente. Para conferência, acesse o site https://portal.sgpe.sea.sc.gov.br/portal-externo e informe o processo SEPLAN 00000395/2026 e o código 662JCM1T.

Nº	Marco	Lat. / Long.	UTM (N / E)	Feição Marco	Feição Trecho	Trecho	Confrontante
25	MLF 3465	26°54'56,069"S 48°47'10,980"O	N 7020992,728 E 719820,686	Ponte	Curso D'água	Córrego Espinheiro	Ilhota
26	MLD 6643	26°53'25,258"S 48°45'59,665"O	N 7023753,279 E 721837,763	Foz	Curso D'água	Itajaí-Açu	Ilhota

Pág. 305 de 713 - Documento assinado digitalmente. Para conferência, acesse o site https://portal.sgpe.sea.sc.gov.br/portal-externo e informe o processo SEPLAN 00000395/2026 e o código 662JCM1T.

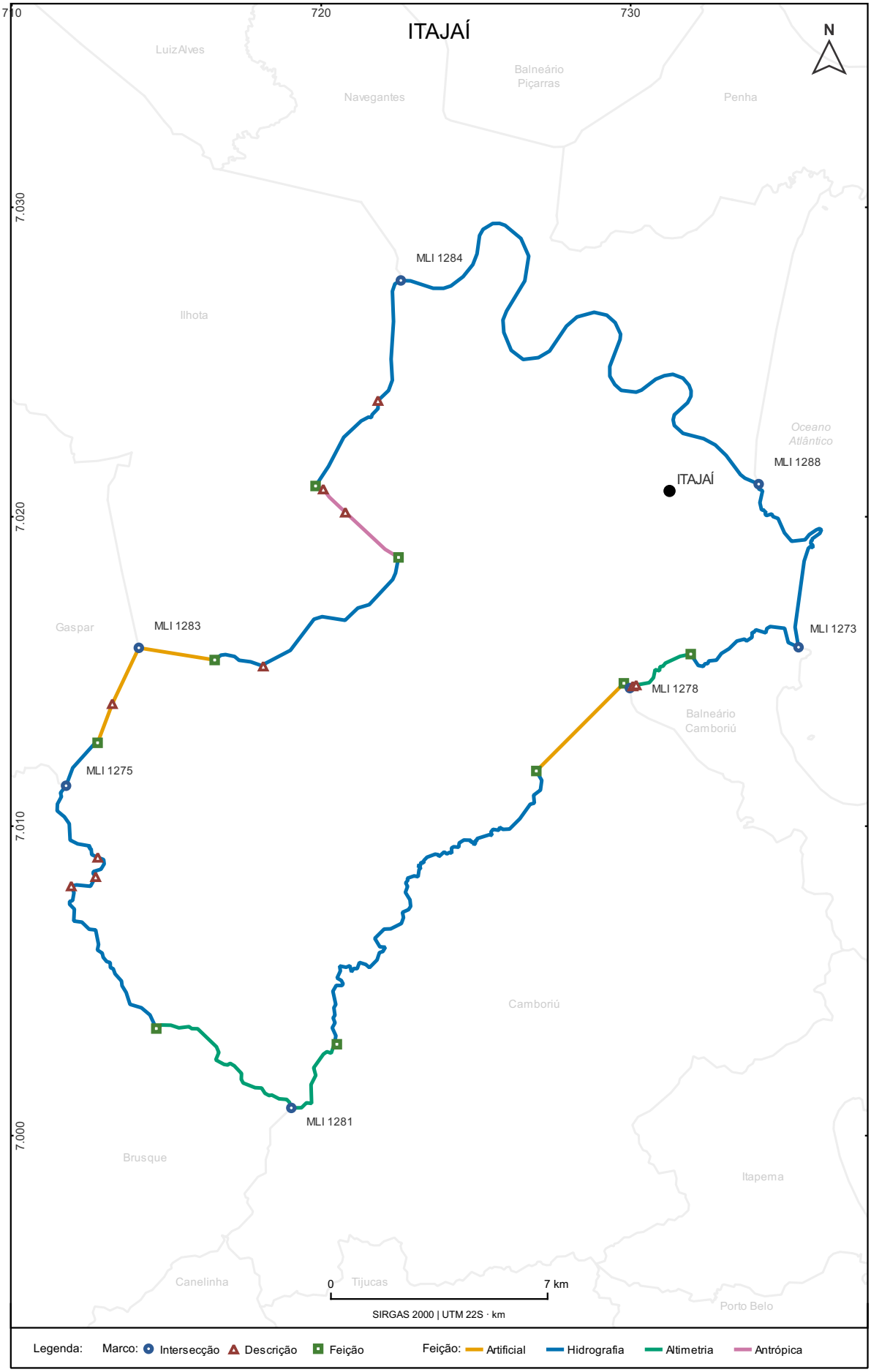

Secretaria de Estado do Planejamento | Diretoria de Inteligência Territorial | 2026

Pág. 306 de 713 - Documento assinado digitalmente. Para conferência, acesse o site https://portal.sgpe.sea.sc.gov.br/portal-externo e informe o processo SEPLAN 00000395/2026 e o código 662JCM1T.

ITAPEMA

Nº	Marco	Lat. / Long.	UTM (N / E)	Feição Marco	Feição Trecho	Trecho	Confrontante
1	MLI 1287	27°2'53,320"S 48°36'42,600"O	N 7005986,486 E 736881,919	Cota Altimétrica	Divisor de Águas	Entre o rio da Mulata e afluente da margem direita do rio Camboriú, de um lado, e o rio da Mata, do outro - Ponto (394,03 m)	Balneário Camboriú
2	MLD 6626	27°3'26,179"S 48°35'53,524"O	N 7004949,295 E 738215,281	Marco de Limite	Divisor de Águas	Entre o rio da Mulata e afluente da margem direita do rio Camboriú, de um lado, e o rio da Mata, do outro	Balneário Camboriú
3	MLD 6659	27°3'27,290"S 48°35'47,330"O	N 7004911,832 E 738385,320	Marco de Limite	Divisor de Águas	Entre o rio da Mulata e afluente da margem direita do rio Camboriú, de um lado, e o rio da Mata, do outro - Ponto	Balneário Camboriú
4	MLD 6657	27°3'37,267"S 48°35'25,779"O	N 7004593,348 E 738973,395	Marco de Limite	Divisor de Águas	Entre o rio da Mulata e afluente da margem direita do rio Camboriú, de um lado, e o rio da Mata, do outro	Balneário Camboriú
5	MLI 1292	27°3'39,525"S 48°35'20,712"O	N 7004521,159 E 739111,715	Oceano Atlântico	Oceano Atlântico	Oceano Atlântico	Oceano Atlântico
6	MLI 1286	27°8'41,804"S 48°35'7,889"O	N 6995209,358 E 739286,358	Foz	Curso D'água	Rio Perequê	Porto Belo
7	MLF 3475	27°8'41,169"S 48°41'6,975"O	N 6995415,211 E 729398,141	Foz	Linha Seca e Reta	Linha Seca e Reta	Porto Belo
8	MLI 1306	27°8'27,520"S 48°41'25,767"O	N 6995844,883 E 728888,400	Divisor de Água	Divisor de Águas	Entre os rios Pequeno, Canoas e Ribeirão dos Macacos e rios da Mata de Camboriú, Fabrício, do Areal, Itapema ou São Paulo	Camboriú

Pág. 307 de 713 - Documento assinado digitalmente. Para conferência, acesse o site https://portal.sgpe.sea.sc.gov.br/portal-externo e informe o processo SEPLAN 00000395/2026 e o código 662JCM1T.

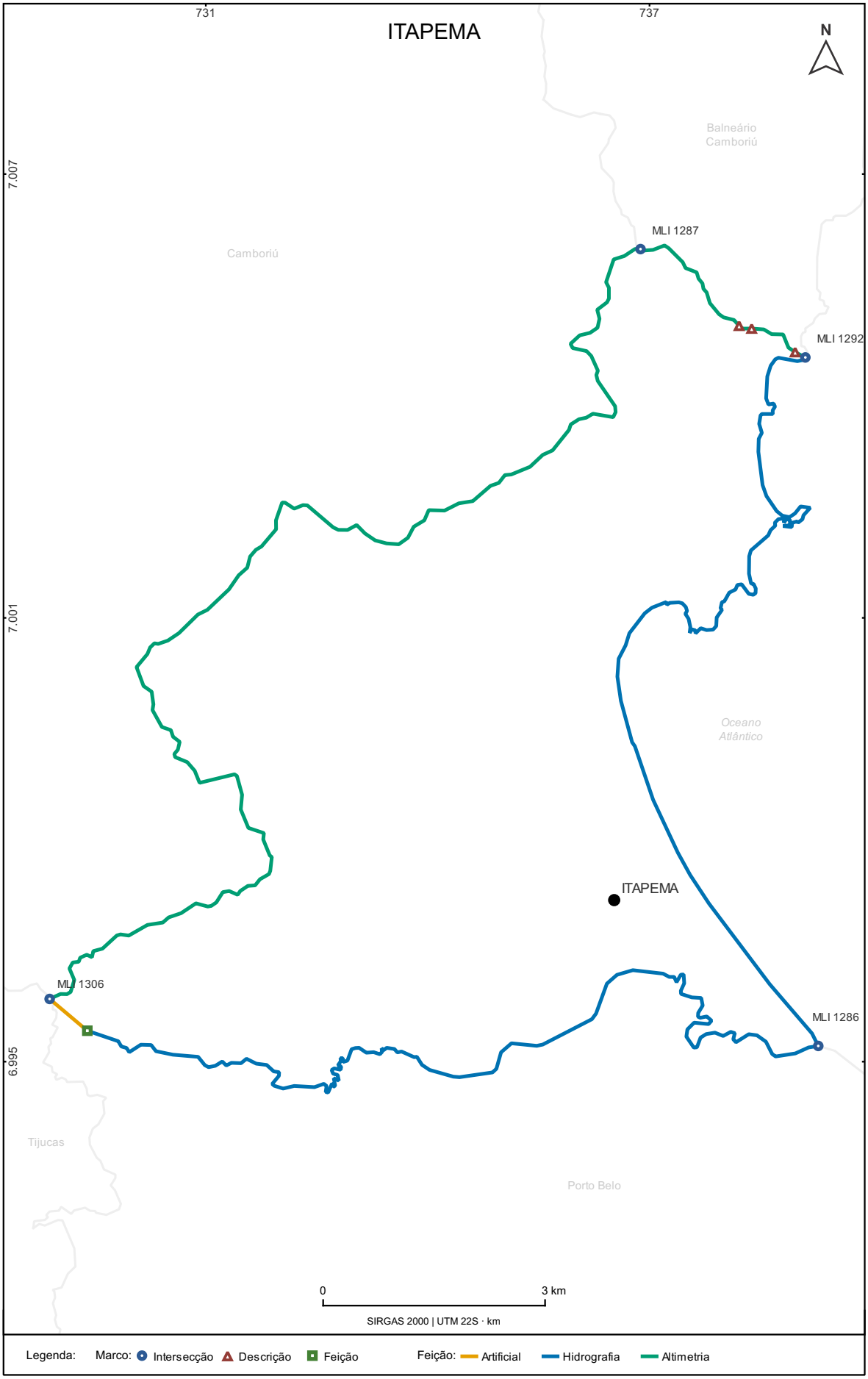

Secretaria de Estado do Planejamento | Diretoria de Inteligência Territorial | 2026

Pág. 308 de 713 - Documento assinado digitalmente. Para conferência, acesse o site https://portal.sgpe.sea.sc.gov.br/portal-externo e informe o processo SEPLAN 00000395/2026 e o código 662JCM1T.

ITAPIRANGA

Nº	Marco	Lat. / Long.	UTM (N / E)	Feição Marco	Feição Trecho	Trecho	Confrontante
2	MLF 3720	27°0'51,390"S 53°42'6,169"O	N 7009111,466 E 231924,059	Nascente	Rodovia Municipal	Rodovia que liga Santa Helena a Itapiranga	Tunápolis
3	MLF 3719	27°0'53,549"S 53°42'14,402"O	N 7009040,127 E 231698,484	Nascente	Curso D'água	Lajeado Marreca	Tunápolis
4	MLD 6909	27°2'16,226"S 53°41'42,945"O	N 7006513,375 E 232620,335	Foz	Curso D'água	Rio Macaco Branco	Tunápolis
5	MLF 3718	27°2'4,020"S 53°40'0,526"O	N 7006949,230 E 235435,899	Foz	Linha Seca e Reta	Linha Seca e Reta	Tunápolis
6	MLF 3717	27°2'8,805"S 53°39'9,607"O	N 7006831,557 E 236842,768	Marco de Limite	Divisor de Águas	Entre os Lajeados São Pedro e Santa Isabel	Tunápolis
7	MLD 6920	27°2'20,751"S 53°38'54,977"O	N 7006472,305 E 237253,835	Cota Altimétrica	Divisor de Águas	Entre os lajeados São Pedro e Santa Isabel (491,03 m)	Tunápolis
8	MLI 1387	27°2'37,405"S 53°38'35,624"O	N 7005970,784 E 237798,124	Divisor de Água	Lotes Coloniais	Divisa dos lotes 21 e 23	São João do Oeste
9	MLF 3658	27°2'50,175"S 53°38'47,882"O	N 7005570,551 E 237468,474	Lotes Coloniais	Curso D'água	Lajeado Santa Isabel	São João do Oeste
10	MLF 3657	27°2'52,762"S 53°38'45,432"O	N 7005492,319 E 237537,666	Curso D'água	Lotes Coloniais	Divisa dos lotes 28 e 29	São João do Oeste
11	MLD 6837	27°3'31,808"S 53°38'47,708"O	N 7004288,939 E 237500,211	Lotes Coloniais	Lotes Coloniais	Divisa dos lotes 31 a 29, de um lado, e 33, do outro	São João do Oeste
12	MLF 3656	27°3'33,426"S 53°38'33,541"O	N 7004247,339 E 237891,733	Lotes Coloniais	Curso D'água	Divisa dos lotes 36 a 33, de um lado, e 78 a 75, do outro	São João do Oeste
13	MLF 3655	27°4'3,152"S 53°38'30,128"O	N 7003334,170 E 238005,024	Lotes Coloniais	Lotes Coloniais	Divisa dos lotes 70 a 74, de um lado, e 36, do outro	São João do Oeste
14	MLD 6836	27°4'2,569"S 53°39'9,610"O	N 7003329,230 E 236916,479	Lotes Coloniais	Lotes Coloniais	Divisa dos lotes 69 e 70	São João do Oeste
15	MLF 3654	27°4'34,813"S 53°39'9,604"O	N 7002336,552 E 236937,582	Lotes Coloniais	Curso D'água	Divisa dos lotes 69 e 53	São João do Oeste
16	MLF 3653	27°4'34,970"S 53°39'16,613"O	N 7002327,633 E 236744,528	Lotes Coloniais	Lotes Coloniais	Divisa dos 37 a 53, de um lado, e 32 a 40, do outro	São João do Oeste
17	MLD 6835	27°6'29,948"S 53°39'46,843"O	N 6998770,255 E 235986,423	Lotes Coloniais	Lotes Coloniais	Divisa dos Lotes 36 e 37 e 37 e 32	São João do Oeste
18	MLF 3652	27°6'41,164"S 53°38'54,320"O	N 6998455,546 E 237440,751	Curso D'água	Curso D'água	Arroio Dourado	São João do Oeste
19	MLF 3651	27°6'57,685"S 53°39'38,544"O	N 6997921,195 E 236233,148	Foz	Divisor de Águas	Entre dois afluentes da margem esquerda do Arroio Dourado	São João do Oeste
20	MLD 6834	27°7'37,505"S 53°38'18,258"O	N 6996741,935 E 238470,684	Cota Altimétrica	Divisor de Águas	Entre os arroios Jabuticaba e Dourado (408.02 m) (408,02 m)	São João do Oeste
21	MLF 3650	27°8'26,868"S 53°38'52,395"O	N 6995202,446 E 237562,391	Cota Altimétrica	Linha Seca e Reta	Linha Seca e Reta (379,11 m)	São João do Oeste
22	MLF 3999	27°9'19,632"S 53°38'27,442"O	N 6993592,499 E 238283,849	Curso D'água	Lotes Coloniais	Divisa dos lotes 11 e 9	São João do Oeste
23	MLD 6832	27°9'21,251"S 53°37'55,276"O	N 6993561,283 E 239170,709	Lotes Coloniais	Lotes Coloniais	Divisa dos lotes 13 e 15	São João do Oeste
24	MLF 4000	27°9'51,772"S 53°37'23,586"O	N 6992639,930 E 240063,076	Curso D'água	Linha Seca e Reta	Linha Seca e Reta	São João do Oeste
25	MLF 3649	27°9'58,742"S 53°36'55,657"O	N 6992441,422 E 240836,609	Cota Altimétrica	Divisor de Águas	Entre o Arroio Fortaleza e o rio Uruguai (350,10 m)	São João do Oeste

Pág. 309 de 713 - Documento assinado digitalmente. Para conferência, acesse o site https://portal.sgpe.sea.sc.gov.br/portal-externo e informe o processo SEPLAN 00000395/2026 e o código 662JCM1T.

Nº	Marco	Lat. / Long.	UTM (N / E)	Feição Marco	Feição Trecho	Trecho	Confrontante
26	MLD 6830	27°9'15,255"S 53°36'26,505"O	N 6993796,915 E 241611,507	Cota Altimétrica	Divisor de Águas	Entre o Arroio Fortaleza e o rio Uruguai (404,08 m)	São João do Oeste
27	MLF 3648	27°8'14,600"S 53°35'51,594"O	N 6995684,174 E 242534,251	Nascente	Curso D'água	Lajeado Pena	São João do Oeste
28	MLF 3647	27°9'23,682"S 53°34'31,392"O	N 6993602,982 E 244786,880	Foz	Linha Seca e Reta	Linha Seca e Reta	São João do Oeste
29	MLF 3646	27°9'35,863"S 53°34'2,590"O	N 6993244,244 E 245587,715	Marco de Limite	Divisor de Águas	Entre o Lajeado Guaiqui e o rio Uruguai	São João do Oeste
30	MLI 1418	27°9'21,941"S 53°32'53,057"O	N 6993711,870 E 247493,716	Cota Altimétrica	Travessão	Travessão entre a Linha Macuco e Linha Catres (381,34 m)	Mondaí
31	MLI 1408	27°10'37,813"S 53°32'51,996"O	N 6991376,747 E 247570,382	Curso D'água	Curso D'água	Divisa Interestadual	Rio Grande do Sul
32	MLI 1409	27°10'6,115"S 53°50'12,755"O	N 6991737,208 E 218891,716	Foz	Curso D'água	Divisa Internacional	Argentina

Pág. 310 de 713 - Documento assinado digitalmente. Para conferência, acesse o site https://portal.sgpe.sea.sc.gov.br/portal-externo e informe o processo SEPLAN 00000395/2026 e o código 662JCM1T.

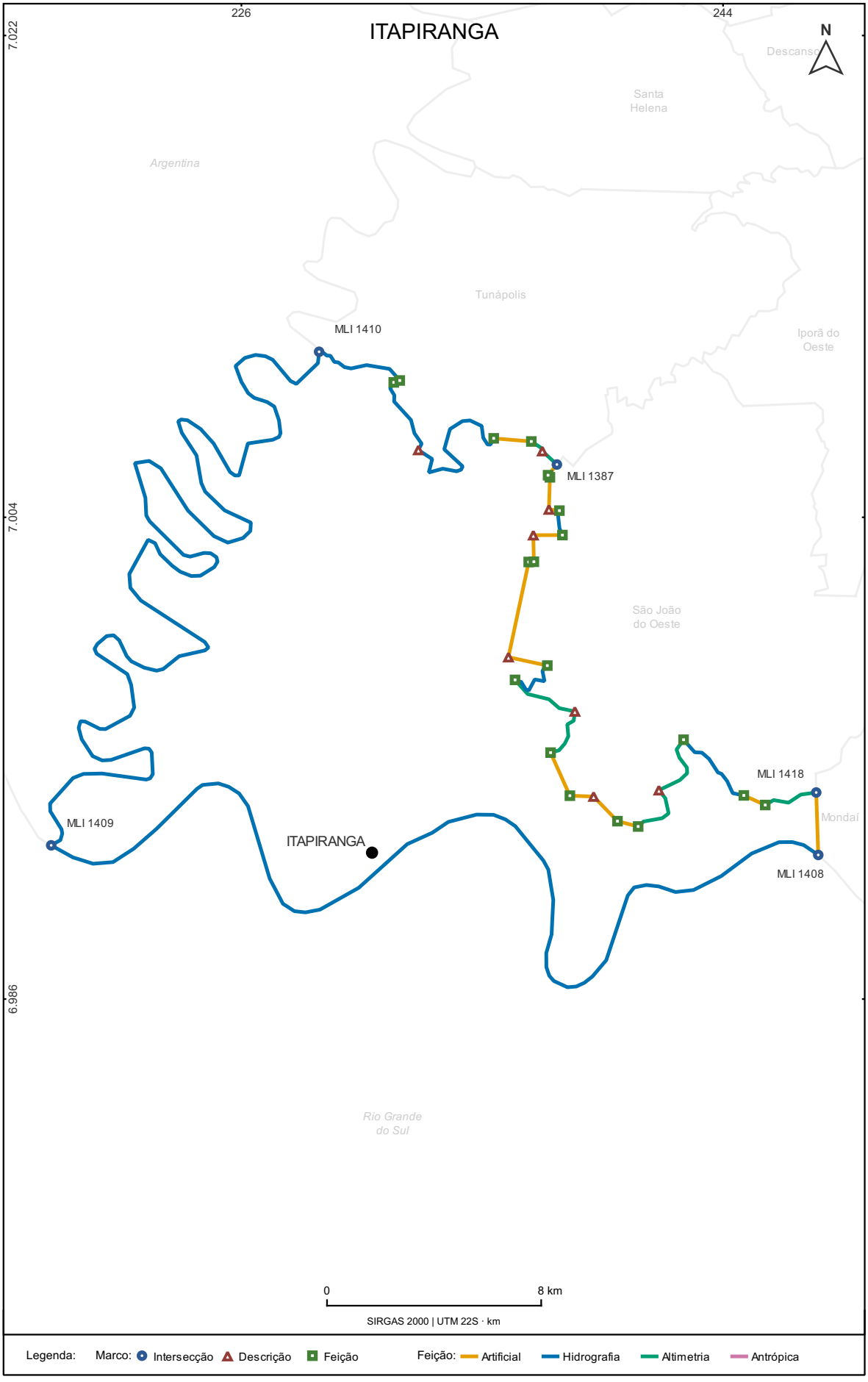

Secretaria de Estado do Planejamento | Diretoria de Inteligência Territorial | 2026

Pág. 311 de 713 - Documento assinado digitalmente. Para conferência, acesse o site https://portal.sgpe.sea.sc.gov.br/portal-externo e informe o processo SEPLAN 00000395/2026 e o código 662JCM1T.

ITAPOÁ

Nº	Marco	Lat. / Long.	UTM (N / E)	Feição Marco	Feição Trecho	Trecho	Confrontante
1	MLI 1549	25°58'50,596"S 48°40'48,418"O	N 7124390,736 E 732245,816	Curso D'água	Curso D'água	Divisa Interestadual	Paraná
2	MLI 1546	25°58'36,288"S 48°35'43,199"O	N 7124677,678 E 740744,685	Oceano Atlântico	Oceano Atlântico	Oceano Atlântico	Oceano Atlântico
3	MLI 1547	26°10'3,827"S 48°34'9,713"O	N 7103467,422 E 742950,674	Oceano Atlântico	Curso D'água	Baía de São Francisco ou Babitonga	São Francisco do Sul
4	MLF 3975	26°10'58,882"S 48°37'38,051"O	N 7101879,923 E 737133,169	Foz	Linha Seca e Reta	Linha Seca e Reta	São Francisco do Sul
5	MLD 7219	26°10'23,740"S 48°38'51,258"O	N 7102998,557 E 735119,747	Marco de Limite	Linha Seca e Reta	Linha Seca e Reta	São Francisco do Sul
6	MLD 7220	26°9'11,492"S 48°41'21,658"O	N 7105297,255 E 730982,316	Marco de Limite	Linha Seca e Reta	Linha Seca e Reta	São Francisco do Sul
7	MLD 7221	26°8'32,476"S 48°42'42,817"O	N 7106537,983 E 728749,127	Marco de Limite	Linha Seca e Reta	Linha Seca e Reta	São Francisco do Sul
8	MLI 1548	26°7'40,853"S 48°44'30,132"O	N 7108178,929 E 725795,586	Cota Altimétrica	Divisor de Águas	Entre os rios Braço do Norte e Palmital (531,79 m)	Garuva
9	MLF 4003	26°7'13,456"S 48°44'41,331"O	N 7109027,540 E 725499,082	Nascente	Curso D'água	Rio Bom Futuro	Garuva
10	MLF 3979	26°5'30,297"S 48°41'50,202"O	N 7112119,254 E 730309,981	Foz	Linha Seca e Reta	Afluente do rio Bom Futuro	Garuva
11	MLF 3978	26°4'57,398"S 48°41'32,272"O	N 7113123,000 E 730826,225	Foz	Curso D'água	Rio Guarajuva	Garuva
12	MLD 7264	26°3'30,386"S 48°42'16,383"O	N 7115822,691 E 729647,394	Nascente	Curso D'água	Rio Guarajuba	Garuva
13	MLD 7232	26°0'27,258"S 48°42'41,788"O	N 7121471,312 E 729040,004	Foz	Curso D'água	Rio Saí-Guaçu	Garuva

Pág. 312 de 713 - Documento assinado digitalmente. Para conferência, acesse o site https://portal.sgpe.sea.sc.gov.br/portal-externo e informe o processo SEPLAN 00000395/2026 e o código 662JCM1T.

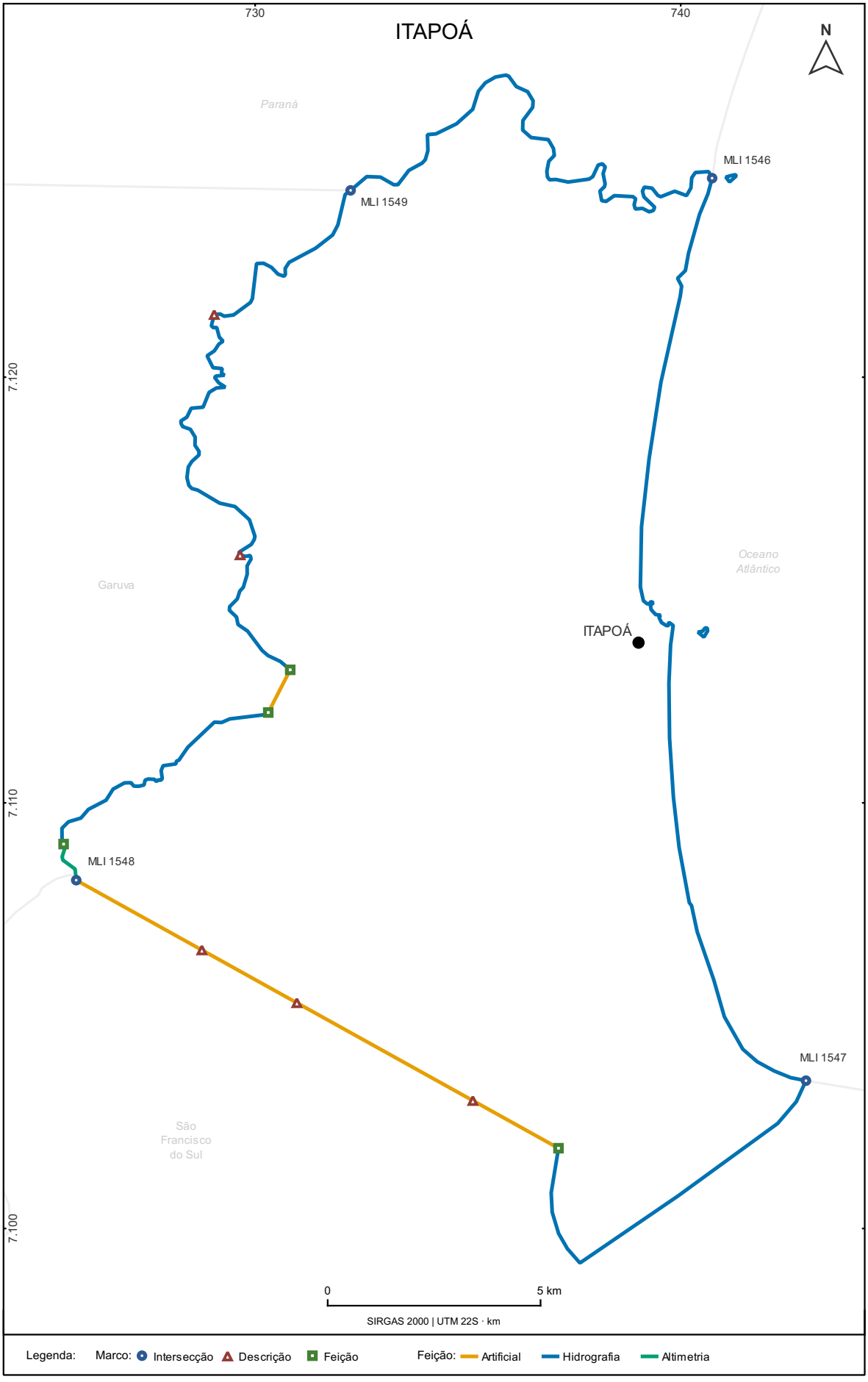

Secretaria de Estado do Planejamento | Diretoria de Inteligência Territorial | 2026

Pág. 313 de 713 - Documento assinado digitalmente. Para conferência, acesse o site https://portal.sgpe.sea.sc.gov.br/portal-externo e informe o processo SEPLAN 00000395/2026 e o código 662JCM1T.

ITUPORANGA

Nº	Marco	Lat. / Long.	UTM (N / E)	Feição Marco	Feição Trecho	Trecho	Confrontante
1	MLI 1093	27°23'26,605"S 49°41'37,414"O	N 6969609,890 E 629157,776	Marco de Limite	Divisor de Águas	Entre o Arroio Coqueiral e rio Dona Luiza	Agronômica
2	MLD 6272	27°23'31,565"S 49°40'50,299"O	N 6969443,620 E 630450,306	Cota Altimétrica	Divisor de Águas	Entre o rio Dona Luiza e o Ribeirão Nova Itália e Arroio Coqueiral (599,40 m)	Agronômica
3	MLI 1149	27°23'17,979"S 49°39'34,075"O	N 6969839,320 E 632548,528	Divisor de Água	Divisor de Águas	Entre o rio Dona Luiza e Arroio Coqueiral, com o do rio Dona Luiza e o Ribeirão Nova Itália	Aurora
4	MLF 3223	27°23'41,722"S 49°38'34,908"O	N 6969091,072 E 634165,819	Nascente	Curso D'água	Rio Klaberg	Aurora
5	MLD 6291	27°23'13,800"S 49°36'37,206"O	N 6969914,669 E 637408,371	Foz	Curso D'água	Rio Itajaí Do Sul	Aurora
6	MLD 6276	27°23'34,831"S 49°36'16,901"O	N 6969261,238 E 637958,893	Foz	Curso D'água	Rio das Pedras	Aurora
7	MLI 1145	27°18'19,231"S 49°28'49,594"O	N 6978829,790 E 650364,113	Nascente	Divisor de Águas	Entre o Ribeirão Herval e do Arroio Coqueiral, de um lado, e rio das Pedras ou Batalha ou Molha Coco e Gabiroba, do outro, na serra dos Faxinais	Presidente Nereu
8	MLI 1127	27°21'28,059"S 49°27'32,059"O	N 6972992,598 E 652423,808	Nascente	Divisor de Águas	Entre os rios da Areia e Santa Luiza na serra dos Faxinais	Vidal Ramos
9	MLI 1106	27°26'44,741"S 49°27'54,706"O	N 6963254,485 E 651681,349	Marco de Limite	Divisor de Águas	Entre os rios Novo e Santa Luiza e entre o rio Novo e o Arroio Nova Alemanha	Imbuia
10	MLF 3175	27°28'19,367"S 49°28'53,913"O	N 6960362,391 E 650020,172	Divisor de Água	Taimbé	Taimbés	Imbuia
11	MLF 3224	27°31'36,179"S 49°28'11,299"O	N 6954291,136 E 651115,189	Nascente	Curso D'água	Arroio Dos Bellos	Imbuia
12	MLF 3226	27°31'50,413"S 49°27'54,692"O	N 6953847,455 E 651565,396	Foz	Curso D'água	Arroio dos Bellos	Imbuia
13	MLD 6314	27°31'54,874"S 49°27'54,531"O	N 6953710,115 E 651568,101	Foz	Curso D'água	Arroio dos Bellos	Imbuia
14	MLD 6277	27°31'56,564"S 49°27'34,981"O	N 6953651,447 E 652103,805	Foz	Curso D'água	Arroio Dos Bellos	Imbuia
15	MLF 3228	27°32'10,586"S 49°27'11,469"O	N 6953211,865 E 652743,447	Nascente	Divisor de Águas	Entre o rio Bonito e Arroio dos Bellos	Imbuia
16	MLF 3225	27°30'37,165"S 49°26'11,360"O	N 6956066,240 E 654428,741	Nascente	Curso D'água	Rio Bonito	Imbuia
17	MLD 6289	27°31'15,166"S 49°25'36,894"O	N 6954884,790 E 655359,649	Foz	Curso D'água	Rio Bonito	Imbuia
18	MLD 6288	27°31'24,142"S 49°25'35,575"O	N 6954608,077 E 655392,335	Foz	Curso D'água	Rio Bonito	Imbuia
19	MLF 3167	27°31'35,116"S 49°24'40,633"O	N 6954251,139 E 656895,466	Curso D'água	Taimbé	Taimbés	Imbuia
20	MLF 3240	27°33'48,579"S 49°25'20,207"O	N 6950157,592 E 655757,377	Curso D'água	Curso D'água	Alto rio Engano	Imbuia
21	MLI 1132	27°34'0,642"S 49°24'56,394"O	N 6949777,996 E 656405,749	Foz	Curso D'água	Alto rio Engano	Alfredo Wagner
22	MLD 6290	27°34'37,151"S 49°27'7,670"O	N 6948699,984 E 652791,282	Foz	Curso D'água	Rio Itajaí do Sul	Alfredo Wagner

Pág. 314 de 713 - Documento assinado digitalmente. Para conferência, acesse o site https://portal.sgpe.sea.sc.gov.br/portal-externo e informe o processo SEPLAN 00000395/2026 e o código 662JCM1T.

Nº	Marco	Lat. / Long.	UTM (N / E)	Feição Marco	Feição Trecho	Trecho	Confrontante
23	MLI 1131	27°33'56,796"S 49°28'22,534"O	N 6949967,431 E 650753,587	Foz	Curso D'água	Represa do rio Itajaí do Sul	Chapadão do Lageado
24	MLD 6278	27°30'42,320"S 49°32'46,973"O	N 6956039,644 E 643571,351	Foz	Curso D'água	Lajeado Bueiro Fundo	Chapadão do Lageado
25	MLF 3227	27°31'52,029"S 49°34'7,451"O	N 6953920,103 E 641338,359	Nascente	Divisor de Águas	Entre os rios Salto Figueiredo e Três Barras	Chapadão do Lageado
26	MLI 1117	27°34'17,147"S 49°35'29,666"O	N 6949480,044 E 639032,070	Foz	Curso D'água	Arroio Dos Batistas	Petrolândia
27	MLF 3148	27°34'36,010"S 49°37'8,653"O	N 6948930,132 E 636311,003	Cota Altimétrica	Divisor de Águas	Entre o Arroio dos Batistas e o rio Três Barras (650,96 m)	Petrolândia
28	MLF 3149	27°34'5,649"S 49°36'20,662"O	N 6949849,715 E 637637,547	Cota Altimétrica	Curso D'água	Arroio Do Chico (622,54 m)	Petrolândia
29	MLD 6235	27°32'59,500"S 49°35'59,679"O	N 6951878,905 E 638236,010	Foz	Curso D'água	Rio Três Barras	Petrolândia
30	MLD 6236	27°33'0,576"S 49°36'25,434"O	N 6951853,760 E 637529,217	Foz	Curso D'água	Rio Três Barras	Petrolândia
31	MLF 3191	27°32'51,862"S 49°36'57,639"O	N 6952131,827 E 636648,869	Nascente	Divisor de Águas	Rios Indaiá e Itajaí do Sul	Petrolândia
32	MLD 6233	27°32'39,919"S 49°36'51,364"O	N 6952497,420 E 636825,087	Cota Altimétrica	Divisor de Águas	Rios Indaiá e Itajaí do Sul (600,55 m)	Petrolândia
33	MLD 6234	27°32'13,726"S 49°36'14,714"O	N 6953292,201 E 637839,486	Cota Altimétrica	Divisor de Águas	Rios Indaiá e Itajaí do Sul (619,13 m)	Petrolândia
34	MLD 6332	27°31'46,985"S 49°36'8,774"O	N 6954113,314 E 638011,725	Cota Altimétrica	Divisor de Águas	Rios Indaiá e Itajaí do Sul (628,28 m)	Petrolândia
35	MLD 6212	27°30'9,964"S 49°35'20,654"O	N 6957084,078 E 639365,839	Cota Altimétrica	Divisor de Águas	Rios Indaiá e Itajaí do Sul (550,37 m)	Petrolândia
36	MLF 3190	27°28'36,872"S 49°34'56,620"O	N 6959941,368 E 640058,076	Foz	Linha Seca e Reta	Linha Seca e Reta	Petrolândia
37	MLD 6213	27°28'3,039"S 49°36'18,515"O	N 6961008,002 E 637821,985	Marco de Limite	Linha Seca e Reta	Linha Seca e Reta	Petrolândia
38	MLD 6214	27°27'7,343"S 49°38'14,390"O	N 6962757,279 E 634660,057	Foz	Linha Seca e Reta	Linha Seca e Reta	Petrolândia
39	MLF 3251	27°27'4,660"S 49°39'2,873"O	N 6962854,382 E 633329,944	Cota Altimétrica	Divisor de Águas	Ribeirão Braço do Perimbó e rio Perimbó (433,76 m)	Petrolândia
40	MLI 1126	27°27'30,319"S 49°40'27,064"O	N 6962089,635 E 631010,222	Lotes Coloniais	Linha Seca e Reta	Linha Seca e Reta	Atalanta
41	MLD 6307	27°25'20,263"S 49°41'5,613"O	N 6966103,114 E 629994,322	Marco de Limite	Linha Seca e Reta	Linha Seca e Reta	Atalanta

Pág. 315 de 713 - Documento assinado digitalmente. Para conferência, acesse o site https://portal.sgpe.sea.sc.gov.br/portal-externo e informe o processo SEPLAN 00000395/2026 e o código 662JCM1T.

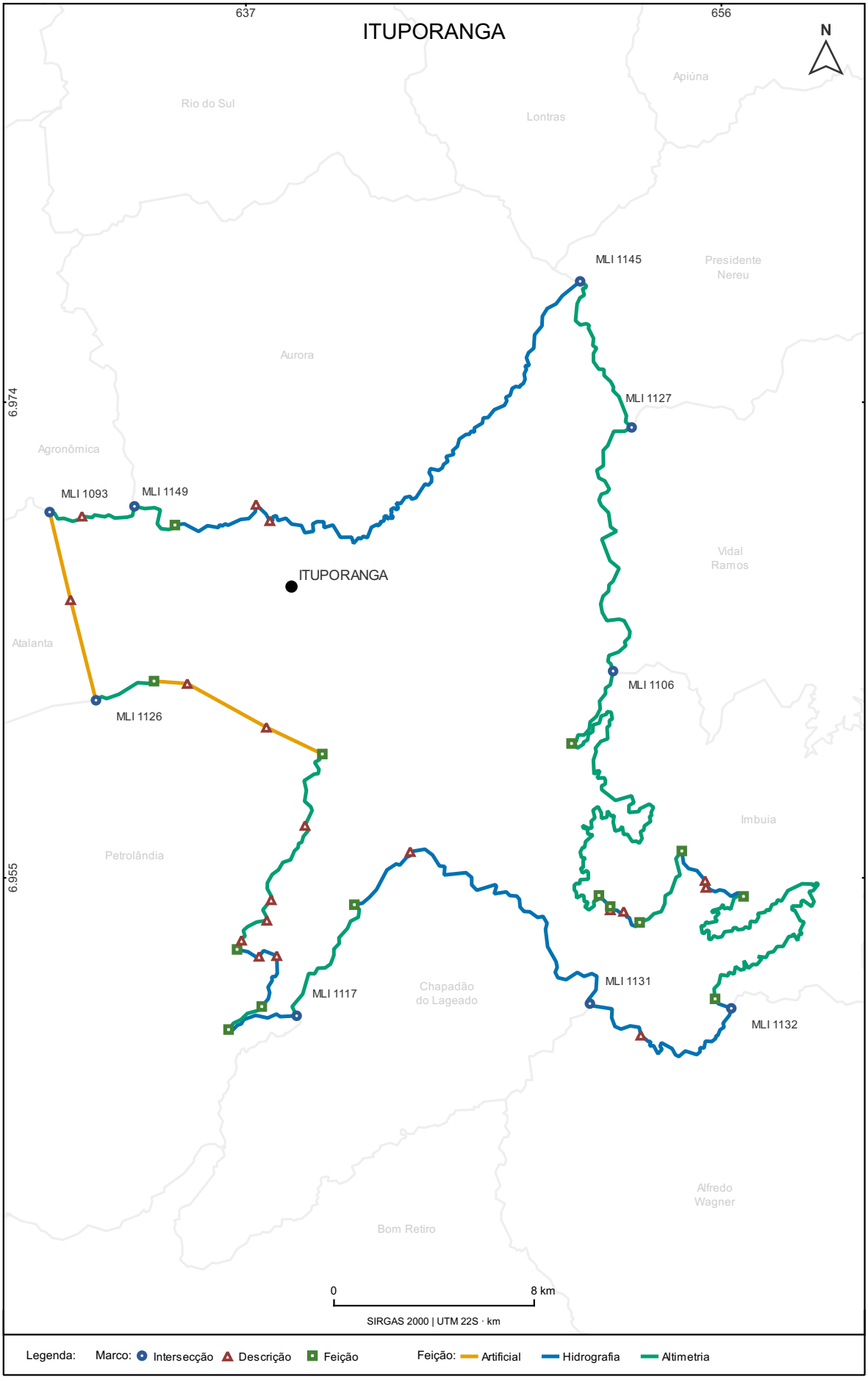

Secretaria de Estado do Planejamento | Diretoria de Inteligência Territorial | 2026

Pág. 316 de 713 - Documento assinado digitalmente. Para conferência, acesse o site https://portal.sgpe.sea.sc.gov.br/portal-externo e informe o processo SEPLAN 00000395/2026 e o código 662JCM1T.

JABORÁ

Nº	Marco	Lat. / Long.	UTM (N / E)	Feição Marco	Feição Trecho	Trecho	Confrontante
1	MLI 1503	27°7'17,641"S 51°52'29,269"O	N 6999798,220 E 413298,402	Foz	Curso D'água	Rio Jacutinga	Irani
2	MLI 1513	27°5'8,971"S 51°49'52,787"O	N 7003786,495 E 417580,472	Foz	Curso D'água	Rio Jacutinga	Catanduvas
3	MLD 7075	27°5'37,755"S 51°45'32,257"O	N 7002946,206 E 424760,922	Foz	Curso D'água	Lajeado Silvana ou Vitória	Catanduvas
4	MLF 3874	27°6'54,280"S 51°40'48,727"O	N 7000636,323 E 432581,525	Nascente	Linha Seca e Reta	Linha Seca e Reta	Catanduvas
5	MLI 1512	27°7'2,682"S 51°40'28,216"O	N 7000380,850 E 433147,653	Cota Altimétrica	Curso D'água	Lajeado Caraguatá (998,11 m)	Joaçaba
6	MLD 7074	27°9'17,369"S 51°40'49,576"O	N 6996233,595 E 432582,001	Foz	Curso D'água	Lajeado Caraguatá	Joaçaba
7	MLF 3873	27°8'55,467"S 51°41'40,043"O	N 6996899,893 E 431189,280	Cota Altimétrica	Divisor de Águas	Entre os Lajeados Capelinha e Caraguatá, de um lado e, Arroio Honorato (1000,00 m)	Joaçaba
8	MLI 1511	27°10'59,827"S 51°41'9,862"O	N 6993078,088 E 432040,921	Cota Altimétrica	Divisor de Águas	Nascente do Lajeado Pato Roxo (930,38 m)	Ouro
9	MLI 1510	27°12'24,498"S 51°43'30,070"O	N 6990451,149 E 428198,001	Marco de Limite	Divisor de Águas	Entre os rios Bonito e Rancho Grande	Presidente Castello Branco
10	MLF 3920	27°12'24,646"S 51°44'17,978"O	N 6990438,912 E 426880,046	Nascente	Curso D'água	Lajeado São Luís ou Elisiário	Presidente Castello Branco
11	MLD 7142	27°11'52,684"S 51°47'29,300"O	N 6991390,217 E 421610,450	Foz	Curso D'água	Rio Bonito	Presidente Castello Branco
12	MLD 7141	27°11'55,492"S 51°47'45,672"O	N 6991300,965 E 421160,558	Foz	Curso D'água	Rio Bonito	Presidente Castello Branco
13	MLD 7144	27°11'8,282"S 51°48'4,772"O	N 6992750,212 E 420625,792	Nascente	Curso D'água	Lajeado dos Castelhanos	Presidente Castello Branco
14	MLD 7143	27°10'59,862"S 51°48'33,036"O	N 6993004,305 E 419846,397	Foz	Curso D'água	Lajeado dos Castelhanos	Presidente Castello Branco
15	MLI 1502	27°11'15,872"S 51°48'53,046"O	N 6992508,127 E 419298,991	Foz	Curso D'água	Arroio Lajeadinho	Concórdia
16	MLD 7071	27°8'56,135"S 51°49'16,856"O	N 6996803,432 E 418615,697	Nascente	Curso D'água	Arroio Lajeadinho	Concórdia

Pág. 317 de 713 - Documento assinado digitalmente. Para conferência, acesse o site https://portal.sgpe.sea.sc.gov.br/portal-externo e informe o processo SEPLAN 00000395/2026 e o código 662JCM1T.

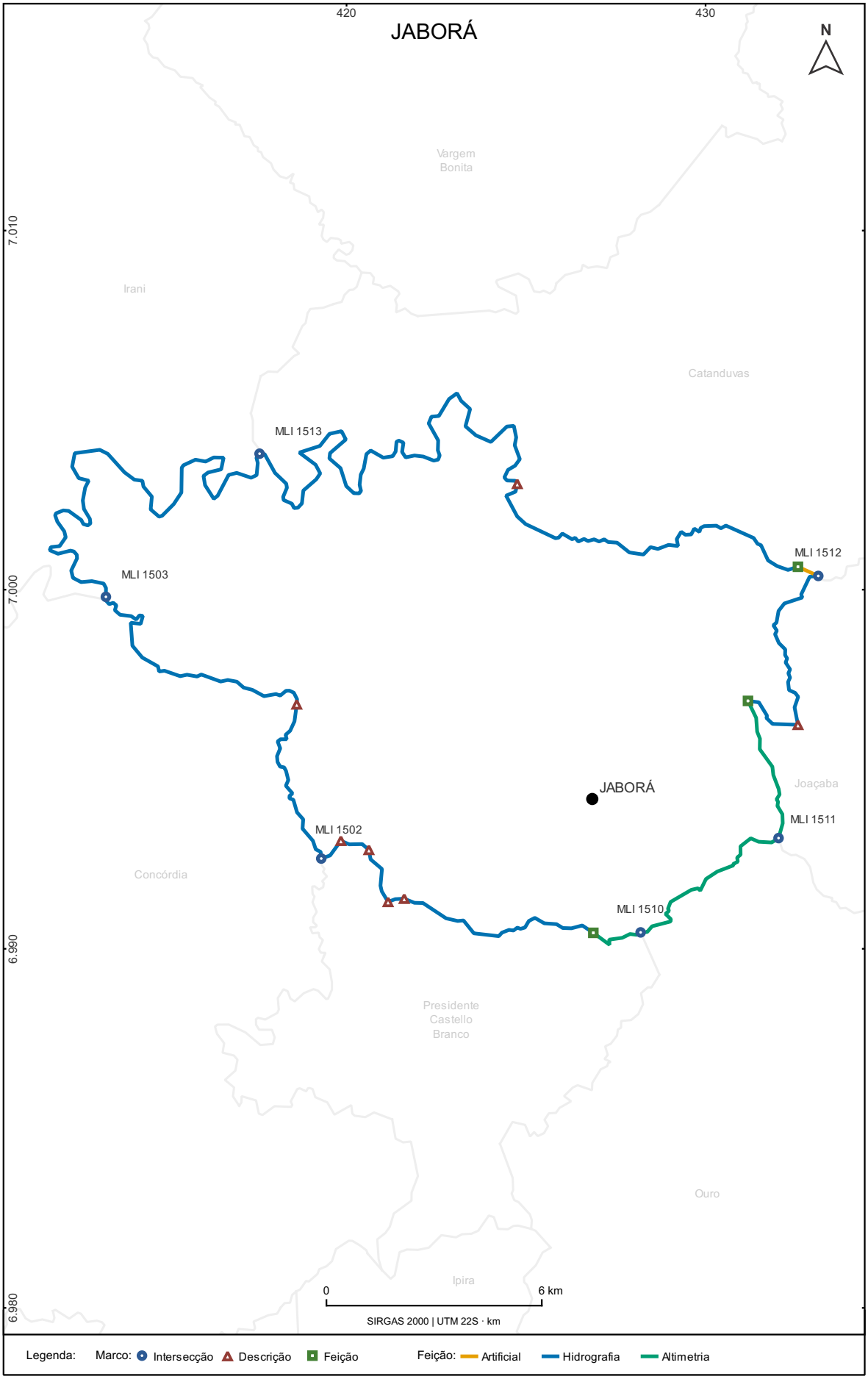

Secretaria de Estado do Planejamento | Diretoria de Inteligência Territorial | 2026

Pág. 318 de 713 - Documento assinado digitalmente. Para conferência, acesse o site https://portal.sgpe.sea.sc.gov.br/portal-externo e informe o processo SEPLAN 00000395/2026 e o código 662JCM1T.

JACINTO MACHADO

Nº	Marco	Lat. / Long.	UTM (N / E)	Feição Marco	Feição Trecho	Trecho	Confrontante
1	MLI 1268	28°52'49,076"S 49°52'4,073"O	N 6804749,220 E 610407,057	Cota Altimétrica	Curso D'água	Rio Trabuco (571,69 m)	Turvo
2	MLD 7158	28°56'3,041"S 49°46'12,669"O	N 6798684,415 E 619864,543	Foz	Curso D'água	Rio Pinheirinho	Turvo
3	MLD 6578	28°58'1,310"S 49°42'44,386"O	N 6794984,222 E 625464,456	Foz	Curso D'água	Rio das Pedras	Turvo
4	MLI 1257	28°58'0,682"S 49°42'22,933"O	N 6794997,230 E 626045,357	Curso D'água	Linha Seca e Reta	Linha Seca e Reta	Ermo
5	MLF 3418	29°0'11,560"S 49°43'32,568"O	N 6790989,332 E 624117,054	Rodovia Municipal	Rodovia Municipal	Rodovia Municipal	Ermo
6	MLI 1267	29°1'13,767"S 49°41'55,913"O	N 6789046,112 E 626711,300	Topo de Morro	Linha Seca e Reta	Linha Seca e Reta	Sombrio
7	MLD 6616	29°1'58,315"S 49°43'40,482"O	N 6787705,778 E 623867,535	Marco de Limite	Linha Seca e Reta	Linha Seca e Reta	Sombrio
8	MLI 1253	29°2'21,690"S 49°44'35,381"O	N 6787002,223 E 622374,811	Cota Altimétrica	Linha Seca e Reta	Linha Seca e Reta (195,25 m)	Santa Rosa do Sul
9	MLD 6617	29°3'34,432"S 49°46'37,448"O	N 6784797,967 E 619049,862	Marco de Limite	Linha Seca e Reta	Linha Seca e Reta	Santa Rosa do Sul
10	MLF 3415	29°4'5,488"S 49°47'55,038"O	N 6783863,633 E 616941,833	Nascente	Curso D'água	Sanga do Vinagre	Santa Rosa do Sul
11	MLI 1270	29°5'42,713"S 49°50'2,799"O	N 6780905,809 E 613457,472	Foz	Curso D'água	Rio Bonito	São João do Sul
12	MLI 1271	29°7'18,572"S 49°49'54,888"O	N 6777953,211 E 613642,072	Foz	Curso D'água	Rio Leão	Praia Grande
13	MLI 1249	29°4'3,665"S 49°57'23,762"O	N 6784066,143 E 601563,758	Nascente	Taimbé	Itaimbé Serra Geral	Rio Grande do Sul
14	MLI 1252	28°55'31,405"S 49°57'13,144"O	N 6799829,981 E 601990,452	Divisor de Água	Divisor de Águas	Divisor de águas entre os rios Figueira e Pinheirinho - Serra Geral	Timbé do Sul
15	MLD 6610	28°55'17,611"S 49°55'58,775"O	N 6800236,583 E 604007,984	Cota Altimétrica	Divisor de Águas	Divisor de águas entre os rios Figueira e Pinheirinho - Ponto de cota altimétrica 867 m (867,88 m)	Timbé do Sul
16	MLD 6609	28°54'10,271"S 49°54'32,042"O	N 6802287,766 E 606375,674	Cota Altimétrica	Divisor de Águas	Divisor de águas entre os rios Figueira e Pinheirinho - Cota de altimétrica 489 m (489,03 m)	Timbé do Sul
17	MLD 6611	28°53'49,713"S 49°54'10,607"O	N 6802915,159 E 606962,057	Cota Altimétrica	Divisor de Águas	Divisor de águas entre os rios Figueira e Pinheirinho - Ponto de cota altimétrica 497 m (497,13 m)	Timbé do Sul

Pág. 319 de 713 - Documento assinado digitalmente. Para conferência, acesse o site https://portal.sgpe.sea.sc.gov.br/portal-externo e informe o processo SEPLAN 00000395/2026 e o código 662JCM1T.

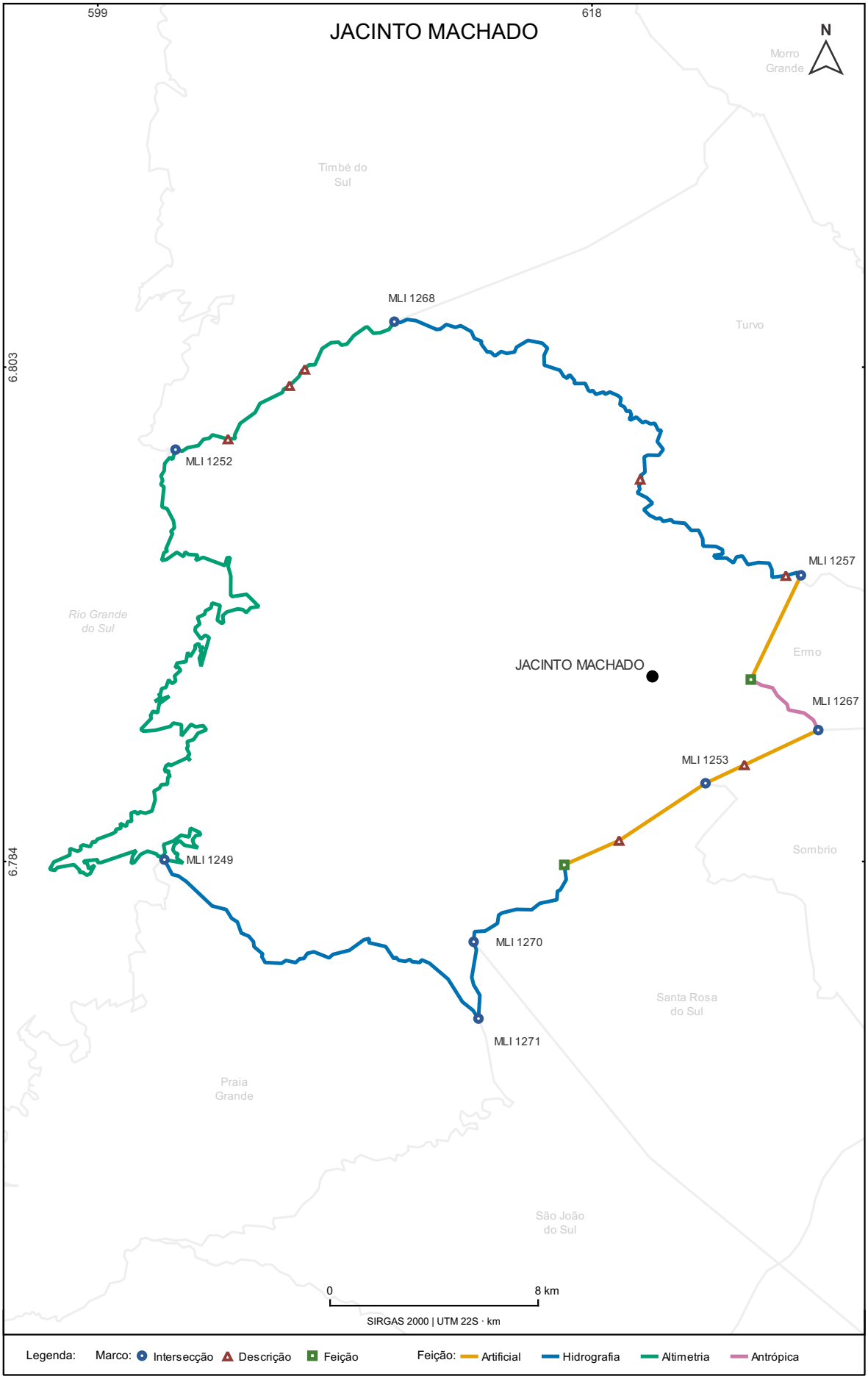

Secretaria de Estado do Planejamento | Diretoria de Inteligência Territorial | 2026

Pág. 320 de 713 - Documento assinado digitalmente. Para conferência, acesse o site https://portal.sgpe.sea.sc.gov.br/portal-externo e informe o processo SEPLAN 00000395/2026 e o código 662JCM1T.

JAGUARUNA

Nº	Marco	Lat. / Long.	UTM (N / E)	Feição Marco	Feição Trecho	Trecho	Confrontante
1	MLI 1200	28°32'59,858"S 49°1'47,077"O	N 6840288,955 E 692748,931	Foz	Curso D'água	Rio das Congonhas	Tubarão
2	MLI 1195	28°35'39,836"S 48°56'42,152"O	N 6835224,943 E 700952,624	Foz	Curso D'água	Lagoa de Garopaba do Sul	Laguna
3	MLI 1194	28°36'56,553"S 48°51'28,697"O	N 6832713,834 E 709427,021	Foz	Oceano Atlântico	Oceano Atlântico	Oceano Atlântico
4	MLI 1190	28°48'7,916"S 49°11'16,278"O	N 6812580,994 E 676853,693	Foz	Curso D'água	Rio Urussanga	Balneário Rincão
5	MLI 1191	28°46'35,681"S 49°12'17,959"O	N 6815445,592 E 675224,115	Ponte	Curso D'água	Rio Urussanga	Içara
6	MLI 1192	28°41'56,885"S 49°10'27,269"O	N 6823982,002 E 678357,640	Foz	Curso D'água	Rio Manoel Rabelo	Sangão
7	MLF 3314	28°41'14,436"S 49°6'9,422"O	N 6825179,500 E 685376,736	Nascente	Linha Seca e Reta	Linha Seca e Reta	Sangão
8	MLF 3315	28°40'8,327"S 49°4'32,440"O	N 6827172,395 E 688042,086	Nascente	Curso D'água	Sanga Água Boa	Sangão
9	MLD 6389	28°39'18,361"S 49°5'6,020"O	N 6828725,163 E 687155,088	Foz	Curso D'água	Rio Morro Grande	Sangão
10	MLD 6390	28°38'41,404"S 49°4'12,586"O	N 6829839,460 E 688624,357	Foz	Curso D'água	Rio Sangãozinho	Sangão
11	MLD 6391	28°38'18,926"S 49°4'41,910"O	N 6830544,257 E 687839,181	Foz	Curso D'água	Afluente do rio Sangãozinho	Sangão
12	MLF 3316	28°37'35,995"S 49°4'18,833"O	N 6831855,697 E 688487,195	Nascente	Linha Seca e Reta	Linha Seca e Reta	Sangão
13	MLD 6393	28°37'14,546"S 49°4'39,471"O	N 6832524,989 E 687937,275	Marco de Limite	Linha Seca e Reta	Linha Seca e Reta	Sangão
14	MLI 1196	28°35'34,619"S 49°6'11,757"O	N 6835641,083 E 685479,404	Marco de Limite	Linha Seca e Reta	Linha Seca e Reta	Treze de Maio
15	MLD 6396	28°34'37,942"S 49°4'35,277"O	N 6837343,924 E 688128,692	Rodovia Estadual	Linha Seca e Reta	Linha Seca e Reta	Treze de Maio
16	MLD 6497	28°33'50,890"S 49°3'14,568"O	N 6838756,876 E 690345,367	Rodovia Federal	Linha Seca e Reta	Linha Seca e Reta	Treze de Maio

Pág. 321 de 713 - Documento assinado digitalmente. Para conferência, acesse o site https://portal.sgpe.sea.sc.gov.br/portal-externo e informe o processo SEPLAN 00000395/2026 e o código 662JCM1T.

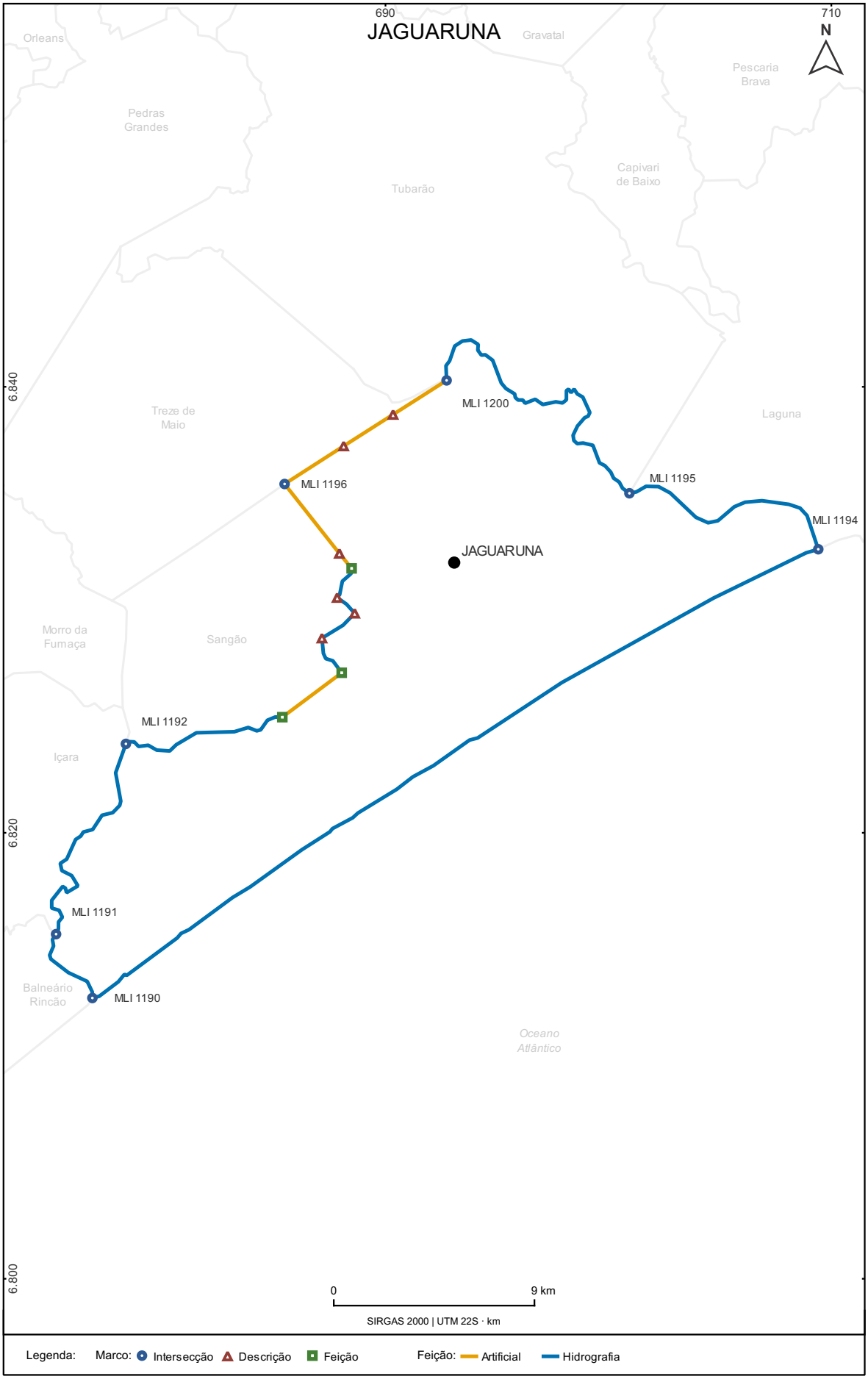

Secretaria de Estado do Planejamento | Diretoria de Inteligência Territorial | 2026

Pág. 322 de 713 - Documento assinado digitalmente. Para conferência, acesse o site https://portal.sgpe.sea.sc.gov.br/portal-externo e informe o processo SEPLAN 00000395/2026 e o código 662JCM1T.

JARAGUÁ DO SUL

Nº	Marco	Lat. / Long.	UTM (N / E)	Feição Marco	Feição Trecho	Trecho	Confrontante
1	MLI 1541	26°13'12,689"S 49°12'9,553"O	N 7098686,424 E 679555,670	Nascente	Curso D'água	Rio Manso	Joinville
2	MLI 1540	26°18'58,340"S 49°8'41,068"O	N 7087968,108 E 685189,871	Foz	Curso D'água	Rio Itapocuzinho ou Manso	Schroeder
3	MLI 1567	26°27'25,306"S 49°1'42,828"O	N 7072194,498 E 696550,644	Foz	Curso D'água	Rio Itapocuzinho ou Manso	Guaramirim
4	MLD 7267	26°29'2,398"S 49°0'54,721"O	N 7069185,970 E 697837,106	Foz	Curso D'água	Rio Itapocu	Guaramirim
5	MLD 7268	26°29'14,005"S 49°1'37,531"O	N 7068847,015 E 696646,022	Foz	Curso D'água	Córrego da Ilha Figueira	Guaramirim
6	MLF 4007	26°30'59,910"S 49°1'17,332"O	N 7065579,136 E 697155,171	Nascente	Divisor de Águas	Entre os rios Itapocu e Jacu-Açu	Guaramirim
7	MLI 1566	26°30'55,167"S 49°3'2,601"O	N 7065769,719 E 694242,852	Nascente	Divisor de Águas	Entre os rios Jaraguá e do Cerro, de um lado, e Putanga, do outro	Massaranduba
8	MLI 1564	26°36'46,914"S 49°6'50,310"O	N 7055039,088 E 687779,008	Cota Altimétrica	Divisor de Águas	Entre os rios Cerro, Itoupava Rega e Putanga (700,03 m)	Blumenau
9	MLI 1565	26°38'7,958"S 49°7'48,049"O	N 7052568,457 E 686145,321	Cota Altimétrica	Divisor de Águas	Divisor de águas entre os rios Cerro e da Luz, de um lado, e Testo Rega e do Testo (633,55 m)	Pomerode
10	MLI 1568	26°37'11,032"S 49°13'4,898"O	N 7054445,511 E 677406,795	Cota Altimétrica	Divisor de Águas	Serras Garibaldi e Jaraguá (827,29 m)	Rio dos Cedros
11	MLI 1563	26°32'50,047"S 49°17'28,232"O	N 7062576,245 E 670230,319	Nascente	Divisor de Águas	Entre o ribeirão Poço da Anta e o rio Pedra-de-Amolar, de um lado, e ribeirão dos Cavalos e rio Jaraguá, do outro	Corupá
12	MLD 7266	26°32'26,309"S 49°16'58,152"O	N 7063295,581 E 671072,624	Cota Altimétrica	Divisor de Águas	Entre o ribeirão Poço da Anta e o rio Pedra-de-Amolar, de um lado, e ribeirão dos Cavalos e rio Jaraguá, do outro (967,55 m)	Corupá
13	MLD 7265	26°30'20,482"S 49°15'8,777"O	N 7067126,748 E 674152,705	Cota Altimétrica	Divisor de Águas	Entre o ribeirão Poço da Anta e o rio Pedra-de-Amolar, de um lado, e ribeirão dos Cavalos e rio Jaraguá, do outro (642,13 m)	Corupá
14	MLD 7282	26°29'48,160"S 49°13'41,842"O	N 7068088,419 E 676573,433	Cota Altimétrica	Divisor de Águas	Entre o ribeirão Poço da Anta e o rio Pedra-de-Amolar, de um lado, e ribeirão dos Cavalos e rio Jaraguá, do outro (441,28 m)	Corupá
15	MLD 7281	26°29'10,745"S 49°12'46,864"O	N 7069218,676 E 678111,756	Cota Altimétrica	Divisor de Águas	Entre o ribeirão Poço da Anta e o rio Pedra-de-Amolar, de um lado, e ribeirão dos Cavalos e rio Jaraguá, do outro (618,20 m)	Corupá

Pág. 323 de 713 - Documento assinado digitalmente. Para conferência, acesse o site https://portal.sgpe.sea.sc.gov.br/portal-externo e informe o processo SEPLAN 00000395/2026 e o código 662JCM1T.

Nº	Marco	Lat. / Long.	UTM (N / E)	Feição Marco	Feição Trecho	Trecho	Confrontante
16	MLD 7280	26°28'0,973"S 49°12'39,696"O	N 7071363,028 E 678340,160	Cota Altimétrica	Divisor de Águas	Entre o ribeirão Poço da Anta e o rio Pedra-de-Amolar, de um lado, e ribeirão dos Cavalos e rio Jaraguá, do outro (210,15 m)	Corupá
17	MLD 7279	26°27'21,089"S 49°12'38,522"O	N 7072589,934 E 678389,770	Cota Altimétrica	Divisor de Águas	Entre o ribeirão Poço da Anta e o rio Pedra-de-Amolar, de um lado, e ribeirão dos Cavalos e rio Jaraguá, do outro (131,97 m)	Corupá
18	MLF 4006	26°26'25,929"S 49°12'28,305"O	N 7074283,467 E 678696,407	Curso D'água	Curso D'água	Rio Itapocu	Corupá
19	MLF 4005	26°26'4,882"S 49°11'7,589"O	N 7074899,805 E 680941,645	Foz	Linha Seca e Reta	Linha Seca e Reta	Corupá
20	MLF 4004	26°23'24,455"S 49°11'16,316"O	N 7079840,060 E 680769,355	Cota Altimétrica	Divisor de Águas	Entre os rios Ano Bom, de um lado, e Manso ou Itapocuzinho e ribeirão Grande, do outro (1009,30 m)	Corupá
21	MLI 1561	26°18'28,718"S 49°10'8,207"O	N 7088914,158 E 682786,145	Cota Altimétrica	Linha Seca e Reta	Linha Seca e Reta (1156,80 m)	São Bento do Sul
22	MLD 7250	26°17'16,336"S 49°12'45,615"O	N 7091202,641 E 678451,228	Marco de Limite	Linha Seca e Reta	Linha Seca e Reta	São Bento do Sul
23	MLI 1560	26°16'5,652"S 49°15'7,531"O	N 7093431,550 E 674543,966	Nascente	Divisor de Águas	Entre os rios Itapocuzinho e rio Vermelho	Campo Alegre

Pág. 324 de 713 - Documento assinado digitalmente. Para conferência, acesse o site https://portal.sgpe.sea.sc.gov.br/portal-externo e informe o processo SEPLAN 00000395/2026 e o código 662JCM1T.

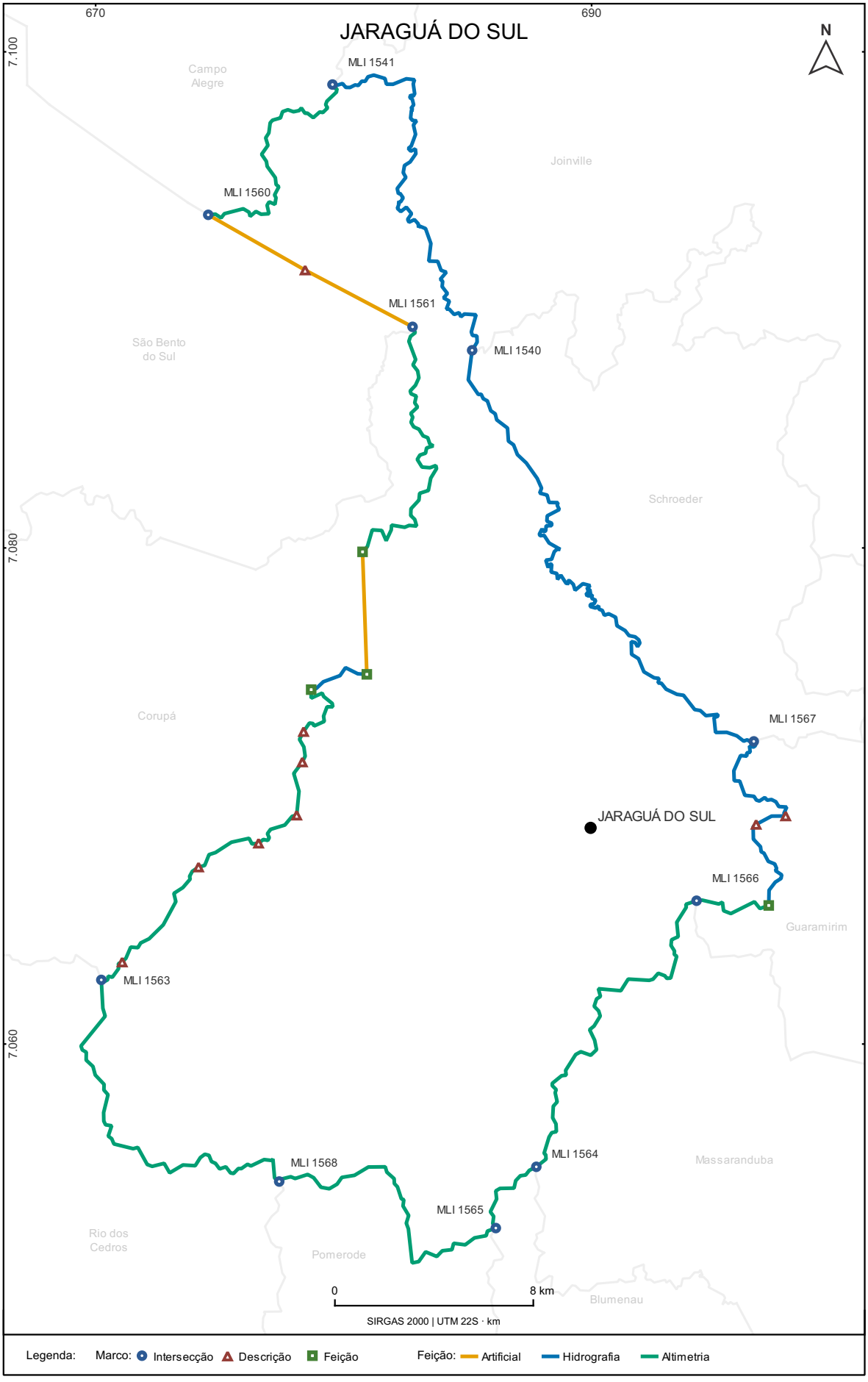

Secretaria de Estado do Planejamento | Diretoria de Inteligência Territorial | 2026

Pág. 325 de 713 - Documento assinado digitalmente. Para conferência, acesse o site https://portal.sgpe.sea.sc.gov.br/portal-externo e informe o processo SEPLAN 00000395/2026 e o código 662JCM1T.

JARDINÓPOLIS

Nº	Marco	Lat. / Long.	UTM (N / E)	Feição Marco	Feição Trecho	Trecho	Confrontante
1	MLI 1428	26°40'24,972"S 52°55'9,654"O	N 7048278,899 E 309003,320	Lotes Coloniais	Lotes Coloniais	Divisa dos lotes 403 a 398 e 404 a 412	Irati
2	MLD 6943	26°40'15,394"S 52°51'57,150"O	N 7048652,626 E 314321,327	Lotes Coloniais	Lotes Coloniais	Divisa dos lotes 212 e 213	Irati
3	MLI 1427	26°40'10,680"S 52°50'47,535"O	N 7048825,688 E 316243,968	Lotes Coloniais	Divisor de Águas	Entre os rios Azul e Santo Antônio do Pinhal, de um lado, e rio do Ouro e Córrego São Pedro	Formosa do Sul
4	MLI 1441	26°40'12,922"S 52°50'48,786"O	N 7048756,205 E 316210,378	Nascente	Divisor de Águas	Entre os rios Azul e Santo Antônio do Pinhal, de um lado, e rio do Ouro e Córrego São Pedro	Quilombo
5	MLD 6963	26°40'55,592"S 52°50'37,964"O	N 7047447,367 E 316528,566	Cota Altimétrica	Divisor de Águas	Entre os rios Azul e Santo Antônio do Pinhal, de um lado, e rio do Ouro e Córrego São Pedro (743,50 m)	Quilombo
6	MLD 6962	26°42'2,607"S 52°49'33,719"O	N 7045410,572 E 318334,182	Cota Altimétrica	Divisor de Águas	Entre os rios Azul e Santo Antônio do Pinhal, de um lado, e rio do Ouro e Córrego São Pedro (730,46 m)	Quilombo
7	MLD 6961	26°42'47,770"S 52°49'24,962"O	N 7044024,155 E 318596,119	Cota Altimétrica	Divisor de Águas	Entre os rios Azul e Santo Antônio do Pinhal, de um lado, e rio do Ouro e Córrego São Pedro (740,10 m)	Quilombo
8	MLD 6960	26°43'23,186"S 52°49'18,753"O	N 7042936,717 E 318783,312	Cota Altimétrica	Divisor de Águas	Entre os rios Azul e Santo Antônio do Pinhal, de um lado, e rio do Ouro e Córrego São Pedro (714,43 m)	Quilombo
9	MLD 6959	26°43'56,835"S 52°49'12,826"O	N 7041903,520 E 318961,906	Cota Altimétrica	Divisor de Águas	Entre os rios Azul e Santo Antônio do Pinhal, de um lado, e rio do Ouro e Córrego São Pedro (668,55 m)	Quilombo
10	MLI 1439	26°44'3,296"S 52°49'0,573"O	N 7041709,501 E 319303,344	Nascente	Curso D'água	Afluente da margem esquerda do rio Azul	União do Oeste
11	MLD 7045	26°44'27,360"S 52°49'23,881"O	N 7040959,731 E 318669,876	Foz	Curso D'água	Rio Azul	União do Oeste
12	MLD 7046	26°44'25,011"S 52°49'26,688"O	N 7041030,935 E 318591,276	Foz	Curso D'água	Afluente da margem direita do rio Bonito	União do Oeste
13	MLF 3845	26°44'34,451"S 52°50'16,386"O	N 7040720,662 E 317222,253	Cota Altimétrica	Divisor de Águas	Entre o rio Azul e o rio Santo Antônio do Pinhal (689,62 m)	União do Oeste
14	MLF 3848	26°44'23,801"S 52°50'40,393"O	N 7041038,824 E 316554,180	Nascente	Curso D'água	Afluente da margem esquerda do rio Santo Antônio do Pinhal	União do Oeste
15	MLF 3847	26°44'49,278"S 52°51'33,301"O	N 7040233,489 E 315103,696	Foz	Linha Seca e Reta	Linha Seca e Reta	União do Oeste
16	MLF 3850	26°44'21,645"S 52°52'9,110"O	N 7041069,416 E 314101,823	Cota Altimétrica	Divisor de Águas	Entre os rios Pesqueiro e Santo Antônio do Pinhal (654,05 m)	União do Oeste
17	MLF 3849	26°45'13,711"S 52°53'2,752"O	N 7039445,205 E 312643,307	Nascente	Curso D'água	Sanga da Cova	União do Oeste

Pág. 326 de 713 - Documento assinado digitalmente. Para conferência, acesse o site https://portal.sgpe.sea.sc.gov.br/portal-externo e informe o processo SEPLAN 00000395/2026 e o código 662JCM1T.

Nº	Marco	Lat. / Long.	UTM (N / E)	Feição Marco	Feição Trecho	Trecho	Confrontante
18	MLD 7047	26°46'41,324"S 52°54'15,719"O	N 7036718,933 E 310668,117	Foz	Curso D'água	Sanga Seca	União do Oeste
19	MLI 1487	26°46'58,299"S 52°55'3,846"O	N 7036176,440 E 309346,177	Foz	Curso D'água	Rio Pesqueiro	Sul Brasil

Pág. 327 de 713 - Documento assinado digitalmente. Para conferência, acesse o site https://portal.sgpe.sea.sc.gov.br/portal-externo e informe o processo SEPLAN 00000395/2026 e o código 662JCM1T.

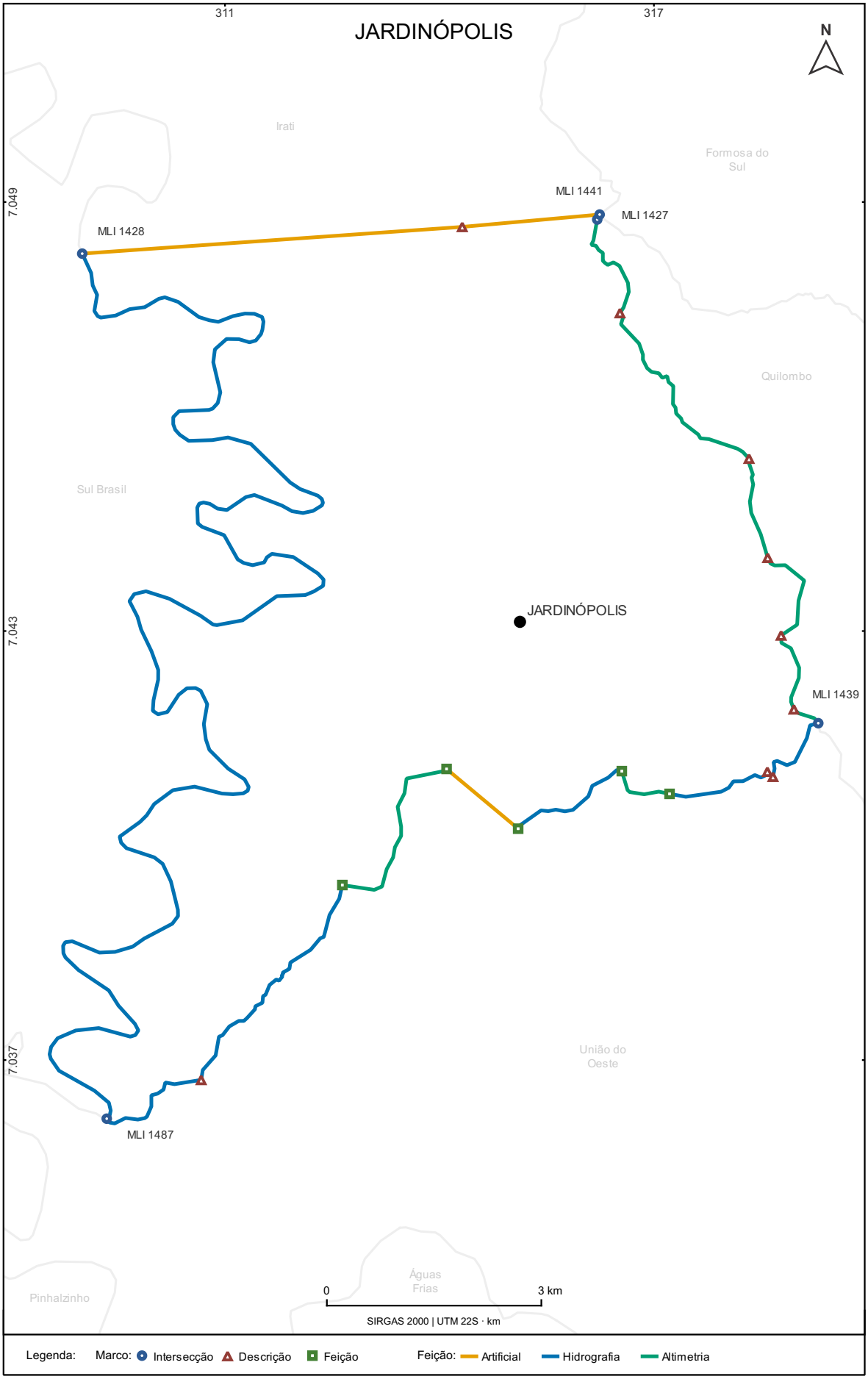

Secretaria de Estado do Planejamento | Diretoria de Inteligência Territorial | 2026

Pág. 328 de 713 - Documento assinado digitalmente. Para conferência, acesse o site https://portal.sgpe.sea.sc.gov.br/portal-externo e informe o processo SEPLAN 00000395/2026 e o código 662JCM1T.

JOAÇABA

Nº	Marco	Lat. / Long.	UTM (N / E)	Feição Marco	Feição Trecho	Trecho	Confrontante
1	MLI 1530	27°2'26,102"S 51°37'5,976"O	N 7008919,263 E 438673,940	Cota Altimétrica	Divisor de Águas	Entre o Lajeado Macaquinho e rio do Tigre (1059,50 m)	Água Doce
2	MLI 1535	27°3'5,715"S 51°36'1,003"O	N 7007709,125 E 440469,799	Cota Altimétrica	Divisor de Águas	Entre o rio da Limeira e o Arroio do Salto, de um lado, e rio do Tigre, do outro (1047,10 m)	Luzerna
3	MLD 7191	27°4'0,765"S 51°35'58,219"O	N 7006015,708 E 440554,547	Cota Altimétrica	Divisor de Águas	Entre o rio da Limeira e o Arroio do Salto, de um lado, e rio do Tigre, do outro (1047,10 m)	Luzerna
4	MLD 7197	27°4'42,992"S 51°35'29,238"O	N 7004720,261 E 441358,914	Cota Altimétrica	Divisor de Águas	Entre o rio da Limeira e o Arroio do Salto, de um lado, e rio do Tigre, do outro (1017,50 m)	Luzerna
5	MLD 7196	27°4'59,564"S 51°34'35,754"O	N 7004217,222 E 442834,297	Cota Altimétrica	Divisor de Águas	Entre o rio da Limeira e o Arroio do Salto, de um lado, e rio do Tigre, do outro (1008,30 m)	Luzerna
6	MLD 7195	27°5'42,882"S 51°33'43,034"O	N 7002890,998 E 444292,151	Cota Altimétrica	Divisor de Águas	Entre o rio da Limeira e o Arroio do Salto, de um lado, e rio do Tigre, do outro (1004,30 m)	Luzerna
7	MLD 7194	27°6'59,056"S 51°32'41,156"O	N 7000554,789 E 446006,258	Cota Altimétrica	Divisor de Águas	Entre o rio da Limeira e o Arroio do Salto, de um lado, e rio do Tigre, do outro (975,06 m)	Luzerna
8	MLD 7198	27°7'30,421"S 51°31'36,420"O	N 6999597,341 E 447792,635	Cota Altimétrica	Divisor de Águas	Entre o rio da Limeira e o Arroio do Salto, de um lado, e rio do Tigre, do outro (867,16 m)	Luzerna
9	MLF 3955	27°7'50,855"S 51°31'26,627"O	N 6998969,770 E 448064,840	Nascente	Curso D'água	Lajeado Ferreirinha	Luzerna
10	MLI 1532	27°8'42,222"S 51°28'49,515"O	N 6997406,627 E 452395,929	Foz	Curso D'água	Rio do Peixe	Herval d'Oeste
11	MLI 1529	27°14'16,213"S 51°32'24,012"O	N 6987106,370 E 446536,193	Foz	Curso D'água	Lajeado Pato Roxo	Lacerdópolis
12	MLI 1537	27°12'5,683"S 51°39'23,434"O	N 6991067,454 E 434980,002	Curso D'água	Curso D'água	Lajeado Pato Roxo	Ouro
13	MLI 1511	27°10'59,827"S 51°41'9,862"O	N 6993078,088 E 432040,921	Cota Altimétrica	Divisor de Águas	Entre os Lajeados Capelinha e Caraguatá, de um lado e, Arroio Honorato (930,38 m)	Jaborá
14	MLF 3873	27°8'55,467"S 51°41'40,043"O	N 6996899,893 E 431189,280	Cota Altimétrica	Curso D'água	Lajeado Caraguatá (1000,00 m)	Jaborá
15	MLD 7074	27°9'17,369"S 51°40'49,576"O	N 6996233,595 E 432582,001	Foz	Curso D'água	Lajeado Caraguatá	Jaborá
16	MLI 1512	27°7'2,682"S 51°40'28,216"O	N 7000380,850 E 433147,653	Cota Altimétrica	Divisor de Águas	Entre o Lajeado Catanduvas, de um lado, e o rio do Tigre, Lajeados Espraiado e Xaxim, do outro (998,11 m)	Catanduvas

Pág. 329 de 713 - Documento assinado digitalmente. Para conferência, acesse o site https://portal.sgpe.sea.sc.gov.br/portal-externo e informe o processo SEPLAN 00000395/2026 e o código 662JCM1T.

Nº	Marco	Lat. / Long.	UTM (N / E)	Feição Marco	Feição Trecho	Trecho	Confrontante
17	MLD 7179	27°5'47,329"S 51°38'52,639"O	N 7002713,170 E 435767,132	Cota Altimétrica	Divisor de Águas	Entre o Lajeado Catanduvas, de um lado, e o rio do Tigre, Lajeados Espraiado e Xaxim, do outro (1012,20 m)	Catanduvas
18	MLD 7178	27°5'7,683"S 51°38'37,162"O	N 7003935,181 E 436187,098	Cota Altimétrica	Divisor de Águas	Entre o Lajeado Catanduvas, de um lado, e o rio do Tigre, Lajeados Espraiado e Xaxim, do outro (979,54 m)	Catanduvas
19	MLD 7177	27°4'14,503"S 51°38'4,351"O	N 7005576,009 E 437082,448	Cota Altimétrica	Divisor de Águas	Entre o Lajeado Catanduvas, de um lado, e o rio do Tigre, Lajeados Espraiado e Xaxim, do outro (994,41 m)	Catanduvas
20	MLD 7181	27°3'21,226"S 51°37'28,744"O	N 7007220,136 E 438055,063	Cota Altimétrica	Divisor de Águas	Entre o Lajeado Catanduvas, de um lado, e o rio do Tigre, Lajeados Espraiado e Xaxim, do outro (1089,20 m)	Catanduvas
21	MLD 7180	27°2'32,518"S 51°37'22,386"O	N 7008719,633 E 438222,796	Cota Altimétrica	Divisor de Águas	Entre o Lajeado Catanduvas, de um lado, e o rio do Tigre, Lajeados Espraiado e Xaxim, do outro (1054,30 m)	Catanduvas

Pág. 330 de 713 - Documento assinado digitalmente. Para conferência, acesse o site https://portal.sgpe.sea.sc.gov.br/portal-externo e informe o processo SEPLAN 00000395/2026 e o código 662JCM1T.

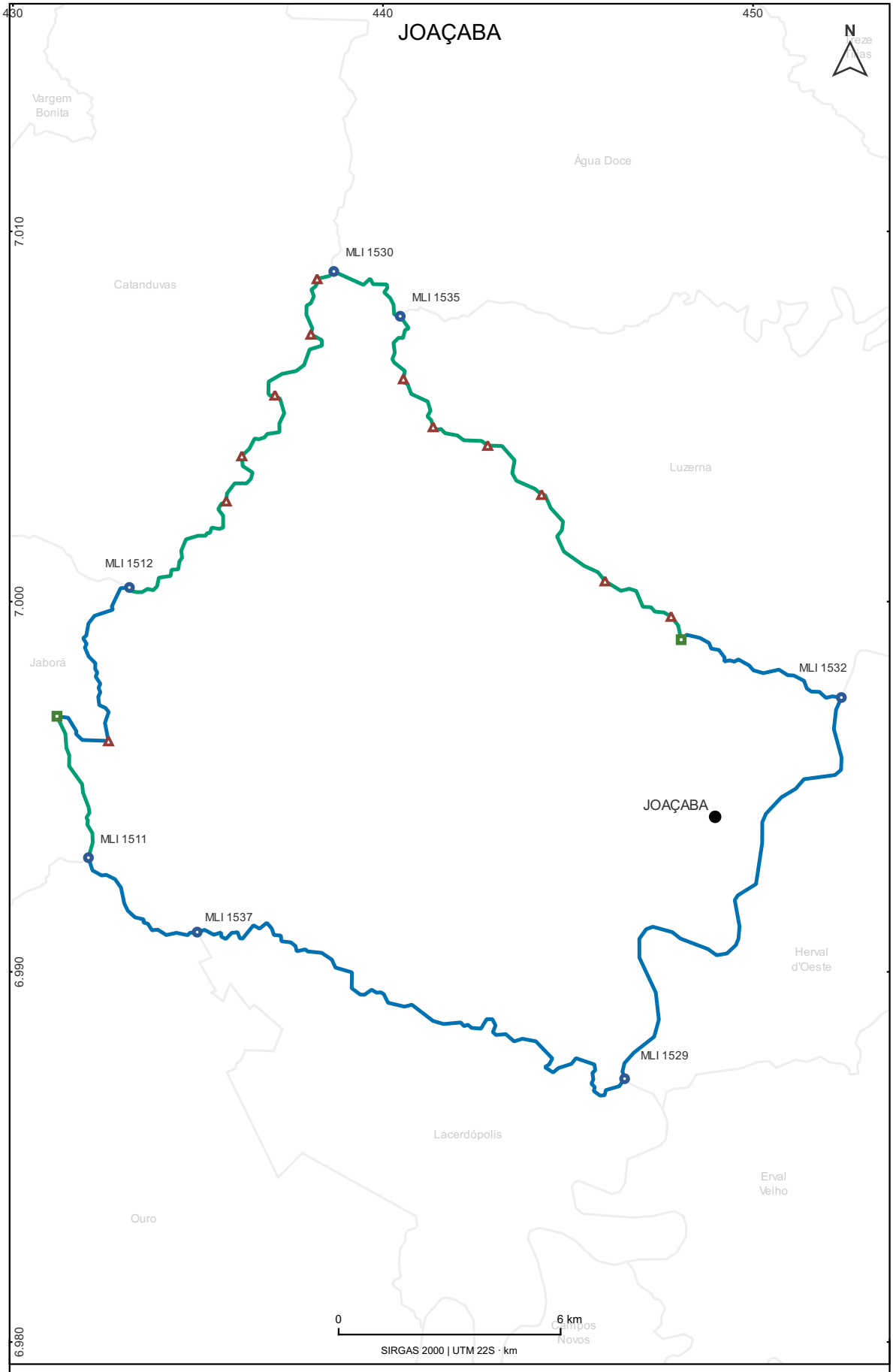

Secretaria de Estado do Planejamento | Diretoria de Inteligência Territorial | 2026

Pág. 331 de 713 - Documento assinado digitalmente. Para conferência, acesse o site https://portal.sgpe.sea.sc.gov.br/portal-externo e informe o processo SEPLAN 00000395/2026 e o código 662JCM1T.

JOINVILLE

Nº	Marco	Lat. / Long.	UTM (N / E)	Feição Marco	Feição Trecho	Trecho	Confrontante
1	MLI 1545	26°4'33,177"S 49°3'25,390"O	N 7114463,800 E 694343,547	Cota Altimétrica	Divisor de Águas	Entre os rios Quiriri, Negro e Cubatão (1003,40 m)	Garuva
2	MLD 7224	26°5'21,379"S 49°2'46,425"O	N 7112964,274 E 695404,195	Cota Altimétrica	Divisor de Águas	Entre os rios Quiriri, Negro e Cubatão (1100,30 m)	Garuva
3	MLD 7223	26°6'49,204"S 49°2'35,876"O	N 7110257,173 E 695656,707	Cota Altimétrica	Divisor de Águas	Entre os rios Quiriri, Negro e Cubatão (1217,50 m)	Garuva
4	MLF 3976	26°6'52,069"S 49°2'27,036"O	N 7110165,330 E 695900,983	Cota Altimétrica	Linha Seca e Reta	Linha Seca e Reta (1176,40 m)	Garuva
5	MLD 7222	26°7'11,080"S 49°0'28,278"O	N 7109530,164 E 699191,408	Rodovia Municipal	Linha Seca e Reta	Linha Seca e Reta	Garuva
6	MLD 7227	26°7'28,832"S 48°58'34,968"O	N 7108935,265 E 702330,854	Cota Altimétrica	Linha Seca e Reta	Linha Seca e Reta (714,05 m)	Garuva
7	MLD 7226	26°7'28,362"S 48°55'44,007"O	N 7108874,990 E 707080,539	Rodovia Municipal	Linha Seca e Reta	Linha Seca e Reta	Garuva
8	MLD 7225	26°7'26,200"S 48°53'5,003"O	N 7108870,425 E 711498,958	Rodovia Federal	Linha Seca e Reta	Linha Seca e Reta	Garuva
9	MLF 3977	26°7'23,283"S 48°49'41,796"O	N 7108867,144 E 717145,976	Curso D'água	Curso D'água	Rio Cascalho	Garuva
10	MLD 7229	26°7'43,791"S 48°48'59,117"O	N 7108216,129 E 718321,117	Curso D'água	Curso D'água	Rio do Saco	Garuva
11	MLD 7228	26°7'53,873"S 48°47'37,399"O	N 7107867,527 E 720586,109	Foz	Curso D'água	Rio Palmital	Garuva
12	MLI 1542	26°9'11,037"S 48°47'1,145"O	N 7105475,544 E 721552,788	Curso D'água	Curso D'água	Rio Palmital	São Francisco do Sul
13	MLI 1543	26°17'10,886"S 48°44'23,589"O	N 7090631,462 E 725671,585	Curso D'água	Curso D'água	Canal Ipiranga	Araquari
14	MLD 7241	26°20'14,311"S 48°43'26,684"O	N 7084958,247 E 727150,960	Foz	Curso D'água	Rio Paranaguá-Mirim	Araquari
15	MLD 7240	26°21'40,253"S 48°46'54,030"O	N 7082413,267 E 721355,263	Rodovia Municipal	Curso D'água	Rio Paranaguá-Mirim	Araquari
16	MLF 3984	26°21'58,572"S 48°47'38,609"O	N 7081870,658 E 720109,603	Cota Altimétrica	Divisor de Águas	Entre os rios Parati, de um lado e, Piraí, Itaum-Açu e Velho, do outro (184,39 m)	Araquari
17	MLD 7262	26°22'34,346"S 48°48'26,742"O	N 7080792,371 E 718756,391	Cota Altimétrica	Divisor de Águas	Entre os rios Parati, de um lado e, Piraí, Itaum-Açu e Velho, do outro (178,35 m)	Araquari
18	MLD 7243	26°23'16,788"S 48°48'30,847"O	N 7079488,058 E 718620,379	Cota Altimétrica	Divisor de Águas	Entre os rios Parati, de um lado e, Piraí, Itaum-Açu e Velho, do outro (203,20 m)	Araquari
19	MLD 7242	26°23'45,209"S 48°49'14,709"O	N 7078633,950 E 717389,736	Cota Altimétrica	Divisor de Águas	Entre os rios Parati, de um lado e, Piraí, Itaum-Açu e Velho, do outro (107,46 m)	Araquari
20	MLF 3986	26°24'58,017"S 48°48'48,746"O	N 7076380,912 E 718071,313	Cota Altimétrica	Curso D'água	Rio da Anta (117,64 m)	Araquari
21	MLD 7261	26°27'7,205"S 48°49'40,428"O	N 7072429,077 E 716571,932	Foz	Curso D'água	Rio Piraí	Araquari
22	MLI 1550	26°26'26,377"S 48°50'20,864"O	N 7073704,547 E 715472,794	Curso D'água	Curso D'água	Rio Piraí	Guaramirim
23	MLD 7218	26°22'25,524"S 48°54'27,850"O	N 7081230,263 E 708750,151	Foz	Curso D'água	Rio Dona Cristina	Guaramirim
24	MLD 7323	26°25'16,353"S 48°55'49,795"O	N 7076009,493 E 706394,013	Foz	Curso D'água	Rio Zoada	Guaramirim

Pág. 332 de 713 - Documento assinado digitalmente. Para conferência, acesse o site https://portal.sgpe.sea.sc.gov.br/portal-externo e informe o processo SEPLAN 00000395/2026 e o código 662JCM1T.

Nº	Marco	Lat. / Long.	UTM (N / E)	Feição Marco	Feição Trecho	Trecho	Confrontante
25	MLI 1544	26°23'21,051"S 49°0'13,029"O	N 7079673,137 E 699154,765	Cota Altimétrica	Divisor de Águas	Entre os rios Piraí e Jacu de um lado, e Duas Mamas, Ribeirão Braço do Sul e Braçinho (464,33 m)	Schroeder
26	MLF 3971	26°15'42,521"S 49°1'55,150"O	N 7093827,776 E 696539,307	Nascente	Curso D'água	Rio Braçinho	Schroeder
27	MLF 3972	26°19'48,031"S 49°5'43,317"O	N 7086367,189 E 690097,022	Desembocadura	Divisor de Águas	Entre o Arroio Macaco de um lado e, Rios das Antas e do Júlio, do outro	Schroeder
28	MLF 3973	26°18'37,228"S 49°7'42,309"O	N 7088594,313 E 686828,873	Cota Altimétrica	Curso D'água	Afluente rio do Júlio (749,25 m)	Schroeder
29	MLD 7217	26°18'34,995"S 49°8'8,443"O	N 7088673,485 E 686105,058	Foz	Curso D'água	Rio do Júlio	Schroeder
30	MLI 1540	26°18'58,340"S 49°8'41,068"O	N 7087968,108 E 685189,871	Foz	Curso D'água	Rio Manso	Jaraguá do Sul
31	MLI 1541	26°13'12,689"S 49°12'9,553"O	N 7098686,424 E 679555,670	Nascente	Divisor de Águas	Entre os rios Cubatão/Itapocuzinho (Manso) e o rio Negro	Campo Alegre

Pág. 333 de 713 - Documento assinado digitalmente. Para conferência, acesse o site https://portal.sgpe.sea.sc.gov.br/portal-externo e informe o processo SEPLAN 00000395/2026 e o código 662JCM1T.

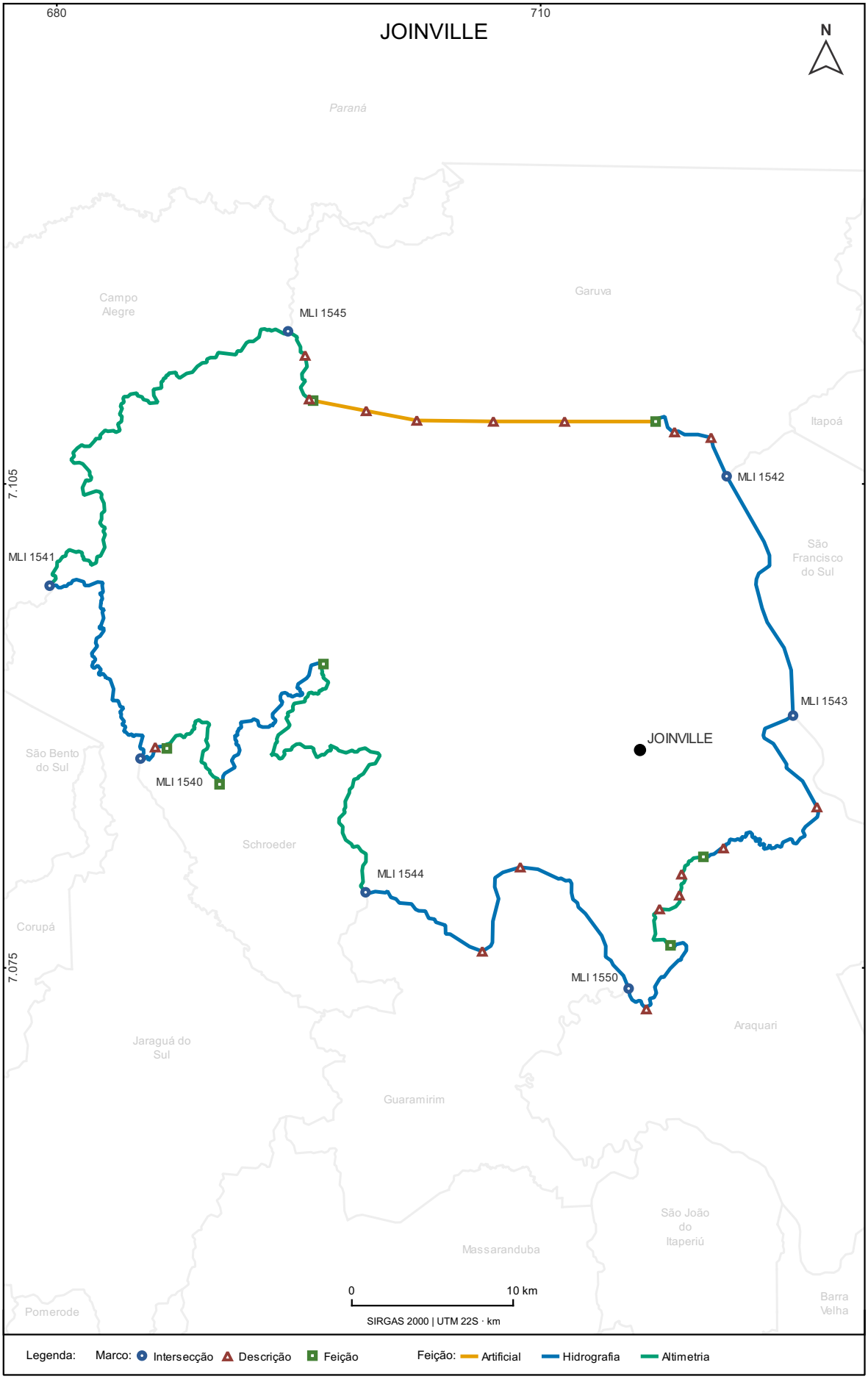

Secretaria de Estado do Planejamento | Diretoria de Inteligência Territorial | 2026

Pág. 334 de 713 - Documento assinado digitalmente. Para conferência, acesse o site https://portal.sgpe.sea.sc.gov.br/portal-externo e informe o processo SEPLAN 00000395/2026 e o código 662JCM1T.

JOSÉ BOITEUX

Nº	Marco	Lat. / Long.	UTM (N / E)	Feição Marco	Feição Trecho	Trecho	Confrontante
1	MLI 1041	26°42'10,325"S 49°40'51,838"O	N 7045795,453 E 631207,410	Divisor de Água	Divisor de Águas	Serra da Moema	Doutor Pedrinho
2	MLI 1136	26°51'23,976"S 49°32'54,978"O	N 7028615,667 E 644191,755	Nascente	Divisor de Águas	Serra da Moema	Benedito Novo
3	MLI 1110	26°53'31,861"S 49°32'35,711"O	N 7024674,296 E 644678,285	Nascente	Divisor de Águas	Entre os rios Scharlach e Itajaí do Norte ou Hercílio, de um lado, e o rio Rafael, do outro	Ibirama
4	MLD 6184	26°55'49,441"S 49°33'30,941"O	N 7020458,131 E 643106,191	Cota Altimétrica	Divisor de Águas	Entre os rios Scharlach e Itajaí do Norte ou Hercílio, de um lado, e o rio Rafael, do outro (918,59 m)	Ibirama
5	MLD 6225	26°57'26,148"S 49°34'41,638"O	N 7017504,365 E 641122,779	Cota Altimétrica	Divisor de Águas	Entre os rios Scharlach e Itajaí do Norte ou Hercílio, de um lado, e o rio Rafael, do outro (818,46 m)	Ibirama
6	MLF 3189	26°59'11,513"S 49°34'41,026"O	N 7014261,900 E 641103,149	Nascente	Curso D'água	Arroio Guido Zwang	Ibirama
7	MLI 1108	27°0'39,685"S 49°36'4,117"O	N 7011574,264 E 638782,422	Foz	Curso D'água	Rio Itajaí do Norte ou Hercílio	Presidente Getúlio
8	MLD 6192	27°0'8,088"S 49°36'49,943"O	N 7012560,517 E 637530,052	Foz	Curso D'água	Rio Itajaí Do Norte Ou Hercílio	Presidente Getúlio
9	MLF 3241	26°59'44,195"S 49°37'50,037"O	N 7013313,830 E 635881,612	Nascente	Divisor de Águas	Entre os rios Krauel e Itajaí do Norte ou Hercílio	Presidente Getúlio
10	MLD 6208	26°58'18,366"S 49°38'54,411"O	N 7015974,022 E 634135,389	Cota Altimétrica	Divisor de Águas	Entre os rios Krauel e Itajaí do Norte ou Hercílio (619,17 m)	Presidente Getúlio
11	MLD 6207	26°57'35,243"S 49°39'22,124"O	N 7017309,140 E 633385,421	Cota Altimétrica	Divisor de Águas	Entre os rios Krauel e Itajaí do Norte ou Hercílio (632,29 m)	Presidente Getúlio
12	MLI 1137	26°55'34,258"S 49°41'24,614"O	N 7021067,438 E 630046,464	Nascente	Divisor de Águas	Entre os rios Itajaí do Norte ou Hercílio e Krauel e Entre o rio Krauel e o Ribeirão Dollmann	Dona Emma
13	MLI 1098	26°55'4,670"S 49°42'32,572"O	N 7021997,143 E 628181,314	Cota Altimétrica	Divisor de Águas	Entre o rio Krauel e o Ribeirão Dollmann (736,46 m)	Witmarsum
14	MLD 6206	26°54'41,020"S 49°43'31,841"O	N 7022741,441 E 626553,793	Cota Altimétrica	Divisor de Águas	Entre o rio Krauel e o Ribeirão Dollmann (694,65 m)	Witmarsum
15	MLI 1135	26°53'21,535"S 49°46'10,139"O	N 7025230,417 E 622210,869	Cota Altimétrica	Divisor de Águas	Entre os arroios do Facão e Roncador (716,44 m)	Vitor Meireles
16	MLF 3243	26°52'36,919"S 49°44'31,193"O	N 7026576,471 E 624954,462	Nascente	Curso D'água	Afluente da margem direita do ribeirão Dollmann	Vitor Meireles
17	MLF 3242	26°52'11,853"S 49°43'55,746"O	N 7027337,999 E 625940,306	Foz	Linha Seca e Reta	Linha Seca e Reta	Vitor Meireles
18	MLD 6182	26°51'37,546"S 49°43'15,848"O	N 7028382,586 E 627051,958	Marco de Limite	Linha Seca e Reta	Linha Seca e Reta	Vitor Meireles
19	MLD 6243	26°52'6,920"S 49°42'43,967"O	N 7027469,833 E 627922,624	Marco de Limite	Linha Seca e Reta	Linha Seca e Reta	Vitor Meireles
20	MLD 6240	26°52'6,877"S 49°42'20,394"O	N 7027464,512 E 628573,155	Marco de Limite	Linha Seca e Reta	Linha Seca e Reta	Vitor Meireles
21	MLF 3169	26°51'31,358"S 49°42'19,217"O	N 7028557,128 E 628616,797	Curso D'água	Curso D'água	Rio Itajaí Do Norte Ou Hercílio	Vitor Meireles

Pág. 335 de 713 - Documento assinado digitalmente. Para conferência, acesse o site https://portal.sgpe.sea.sc.gov.br/portal-externo e informe o processo SEPLAN 00000395/2026 e o código 662JCM1T.

Nº	Marco	Lat. / Long.	UTM (N / E)	Feição Marco	Feição Trecho	Trecho	Confrontante
22	MLI 1036	26°47'6,283"S 49°45'1,200"O	N 7036758,332 E 624226,656	Foz	Curso D'água	Rio do Toldo	Itaiópolis
23	MLD 6024	26°41'53,197"S 49°41'30,550"O	N 7046333,507 E 630142,969	Nascente	Divisor de Águas	Entre os rios Preto e Platê	Itaiópolis

Pág. 336 de 713 - Documento assinado digitalmente. Para conferência, acesse o site https://portal.sgpe.sea.sc.gov.br/portal-externo e informe o processo SEPLAN 00000395/2026 e o código 662JCM1T.

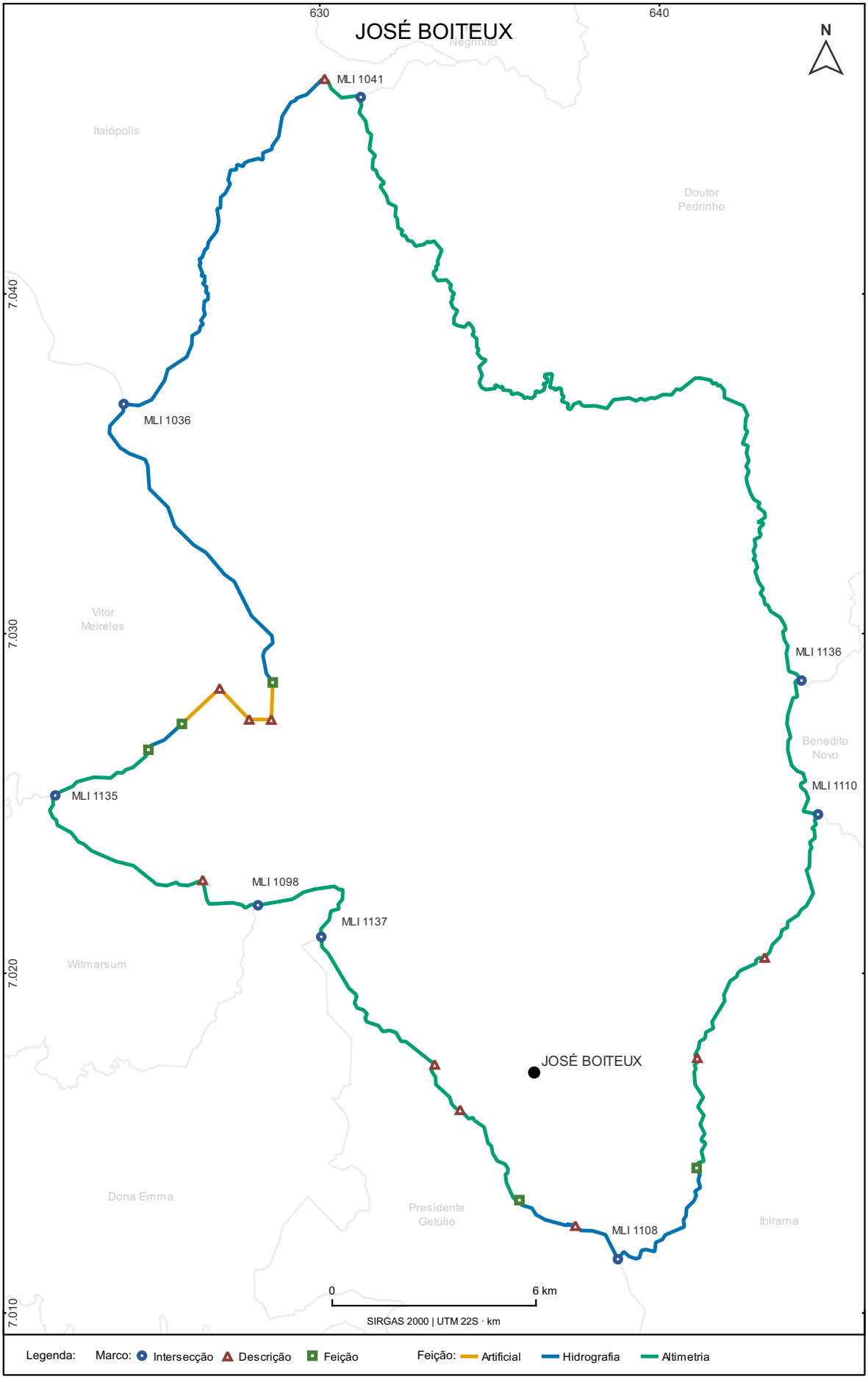

Secretaria de Estado do Planejamento | Diretoria de Inteligência Territorial | 2026

Pág. 337 de 713 - Documento assinado digitalmente. Para conferência, acesse o site https://portal.sgpe.sea.sc.gov.br/portal-externo e informe o processo SEPLAN 00000395/2026 e o código 662JCM1T.

JUPIÁ

Nº	Marco	Lat. / Long.	UTM (N / E)	Feição Marco	Feição Trecho	Trecho	Confrontante
1	MLI 1430	26°21'13,243"S 52°45'45,750"O	N 7083946,184 E 324106,910	Divisor de Água	Divisor de Águas	Divisa Interestadual	Paraná
2	MLI 1424	26°22'41,718"S 52°38'57,026"O	N 7081373,508 E 335472,819	Divisor de Água	Divisor de Águas	Entre os rios Saudades e Saudadinha	Galvão
3	MLD 6940	26°24'43,572"S 52°40'15,026"O	N 7077595,993 E 333359,528	Cota Altimétrica	Divisor de Águas	Entre os rios Saudades e Saudadinha (874,20 m)	Galvão
4	MLF 3740	26°24'42,508"S 52°40'28,856"O	N 7077623,774 E 332975,882	Nascente	Curso D'água	Sanga Ceroni	Galvão
5	MLD 6939	26°24'37,760"S 52°41'15,732"O	N 7077752,913 E 331675,103	Foz	Curso D'água	Rio Saudades	Galvão
6	MLD 6938	26°25'24,817"S 52°41'29,897"O	N 7076299,714 E 331301,615	Foz	Curso D'água	Sanga Minozzo	Galvão
7	MLD 6937	26°25'20,729"S 52°42'21,502"O	N 7076406,660 E 329870,159	Nascente	Curso D'água	Sanga José Mendes	Galvão
8	MLD 6936	26°26'10,685"S 52°43'9,012"O	N 7074851,877 E 328574,353	Foz	Curso D'água	Sanga José Mendes	Galvão
9	MLD 6935	26°26'14,445"S 52°43'35,160"O	N 7074726,455 E 327851,511	Foz	Curso D'água	Arroio das Águas	Galvão
10	MLI 1423	26°27'44,988"S 52°44'25,959"O	N 7071921,236 E 326481,930	Foz	Curso D'água	Rio Feliciano	Novo Horizonte
11	MLI 1429	26°27'16,029"S 52°45'19,404"O	N 7072792,280 E 324989,475	Foz	Curso D'água	Rio Feliciano	São Lourenço do Oeste
12	MLD 6944	26°23'45,142"S 52°45'40,917"O	N 7079273,708 E 324304,774	Foz	Curso D'água	Lajeado Taquari	São Lourenço do Oeste
13	MLF 3746	26°22'19,078"S 52°45'55,079"O	N 7081916,759 E 323876,013	Nascente	Divisor de Águas	Entre os rios São Lourenço e Feliciano	São Lourenço do Oeste

Pág. 338 de 713 - Documento assinado digitalmente. Para conferência, acesse o site https://portal.sgpe.sea.sc.gov.br/portal-externo e informe o processo SEPLAN 00000395/2026 e o código 662JCM1T.

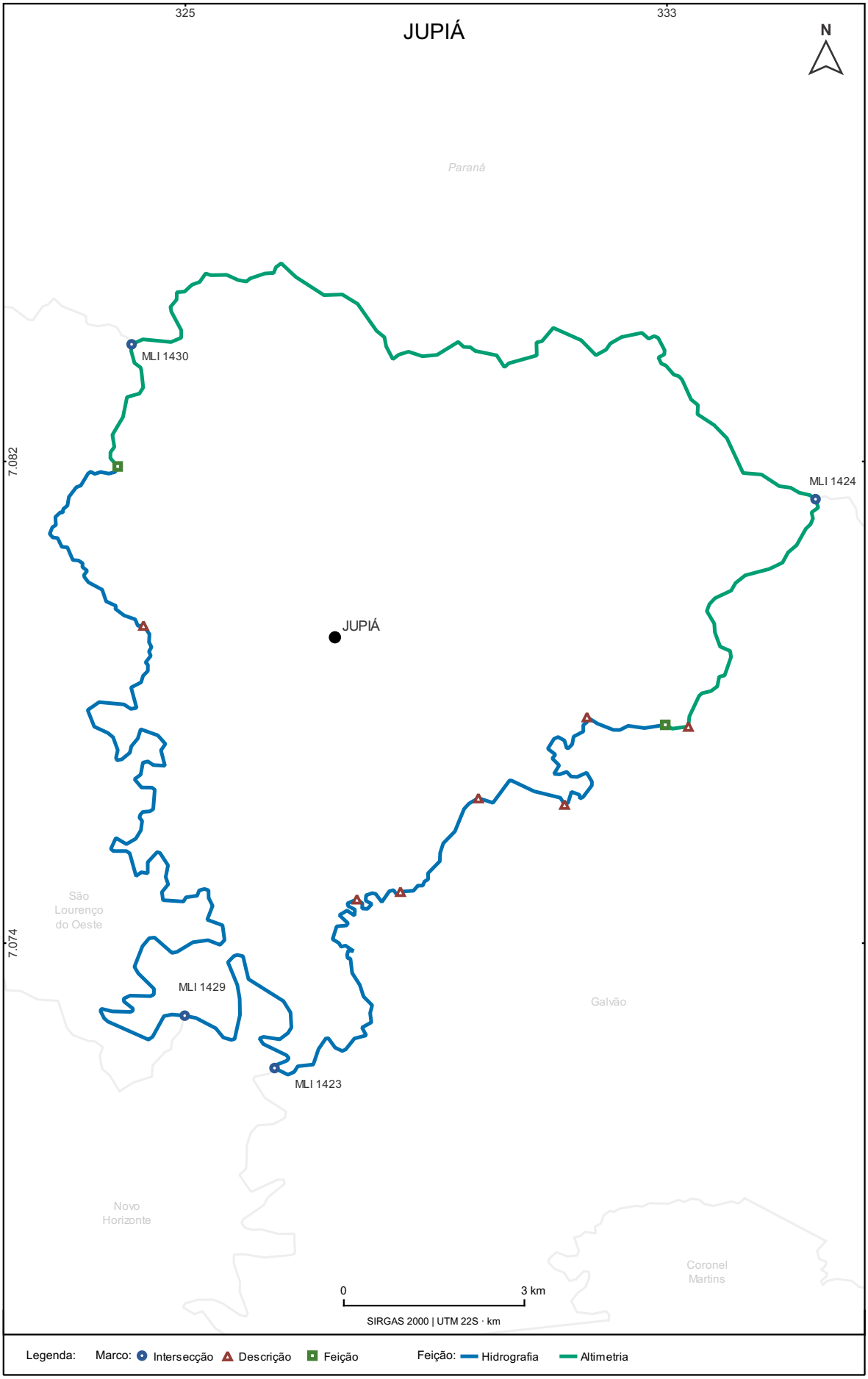

Secretaria de Estado do Planejamento | Diretoria de Inteligência Territorial | 2026

Pág. 339 de 713 - Documento assinado digitalmente. Para conferência, acesse o site https://portal.sgpe.sea.sc.gov.br/portal-externo e informe o processo SEPLAN 00000395/2026 e o código 662JCM1T.

LACERDÓPOLIS

Nº	Marco	Lat. / Long.	UTM (N / E)	Feição Marco	Feição Trecho	Trecho	Confrontante
1	MLI 1537	27°12'5,683"S 51°39'23,434"O	N 6991067,454 E 434980,002	Curso D'água	Curso D'água	Lajeado Pato Roxo	Joaçaba
2	MLI 1529	27°14'16,213"S 51°32'24,012"O	N 6987106,370 E 446536,193	Foz	Curso D'água	Rio do Peixe	Herval d'Oeste
3	MLI 1528	27°14'43,418"S 51°31'46,833"O	N 6986273,685 E 447562,230	Curso D'água	Curso D'água	Rio do Peixe	Erval Velho
4	MLI 1056	27°16'56,965"S 51°32'22,495"O	N 6982160,473 E 446599,241	Foz	Curso D'água	Rio do Peixe	Campos Novos
5	MLI 1055	27°17'54,029"S 51°35'43,217"O	N 6980379,641 E 441089,474	Foz	Curso D'água	Lajeado dos Porcos	Ouro
6	MLF 3944	27°16'15,987"S 51°35'49,833"O	N 6983395,402 E 440893,218	Curso D'água	Travessão	Travessão	Ouro
7	MLD 7169	27°15'20,165"S 51°37'41,292"O	N 6985097,929 E 437820,083	Curso D'água	Travessão	Travessão	Ouro
8	MLD 7170	27°15'41,430"S 51°38'4,971"O	N 6984440,374 E 437172,294	Marco de Limite	Travessão	Travessão	Ouro
9	MLF 3966	27°14'9,096"S 51°38'54,970"O	N 6987274,310 E 435782,750	Curso D'água	Curso D'água	Afluente do Lajeado Leãozinho	Ouro
10	MLF 3967	27°13'49,598"S 51°38'36,902"O	N 6987876,781 E 436276,591	Curso D'água	Linha Seca e Reta	Linha Seca e Reta	Ouro
11	MLD 7214	27°13'50,505"S 51°38'8,712"O	N 6987852,851 E 437052,097	Marco de Limite	Linha Seca e Reta	Linha Seca e Reta	Ouro
12	MLD 7215	27°13'31,120"S 51°38'0,231"O	N 6988450,468 E 437282,330	Marco de Limite	Linha Seca e Reta	Linha Seca e Reta	Ouro
13	MLD 7212	27°13'9,682"S 51°38'27,581"O	N 6989106,276 E 436526,678	Marco de Limite	Linha Seca e Reta	Linha Seca e Reta	Ouro
14	MLD 7213	27°13'12,964"S 51°38'32,360"O	N 6989004,608 E 436395,749	Marco de Limite	Linha Seca e Reta	Linha Seca e Reta	Ouro
15	MLD 7259	27°12'51,339"S 51°38'51,053"O	N 6989667,332 E 435878,122	Marco de Limite	Linha Seca e Reta	Linha Seca e Reta	Ouro
16	MLD 7208	27°12'57,787"S 51°38'54,707"O	N 6989468,430 E 435778,633	Marco de Limite	Linha Seca e Reta	Linha Seca e Reta	Ouro
17	MLD 7260	27°13'6,748"S 51°38'58,156"O	N 6989192,218 E 435685,180	Marco de Limite	Linha Seca e Reta	Linha Seca e Reta	Ouro
18	MLD 7209	27°12'58,844"S 51°39'9,376"O	N 6989433,810 E 435375,276	Marco de Limite	Linha Seca e Reta	Linha Seca e Reta	Ouro
19	MLD 7210	27°12'57,258"S 51°39'5,429"O	N 6989483,173 E 435483,611	Marco de Limite	Linha Seca e Reta	Linha Seca e Reta	Ouro
20	MLD 7211	27°12'32,466"S 51°39'21,291"O	N 6990243,700 E 435043,282	Marco de Limite	Linha Seca e Reta	Linha Seca e Reta	Ouro
21	MLD 7207	27°12'27,821"S 51°39'9,667"O	N 6990388,305 E 435362,295	Marco de Limite	Linha Seca e Reta	Linha Seca e Reta	Ouro

Pág. 340 de 713 - Documento assinado digitalmente. Para conferência, acesse o site https://portal.sgpe.sea.sc.gov.br/portal-externo e informe o processo SEPLAN 00000395/2026 e o código 662JCM1T.

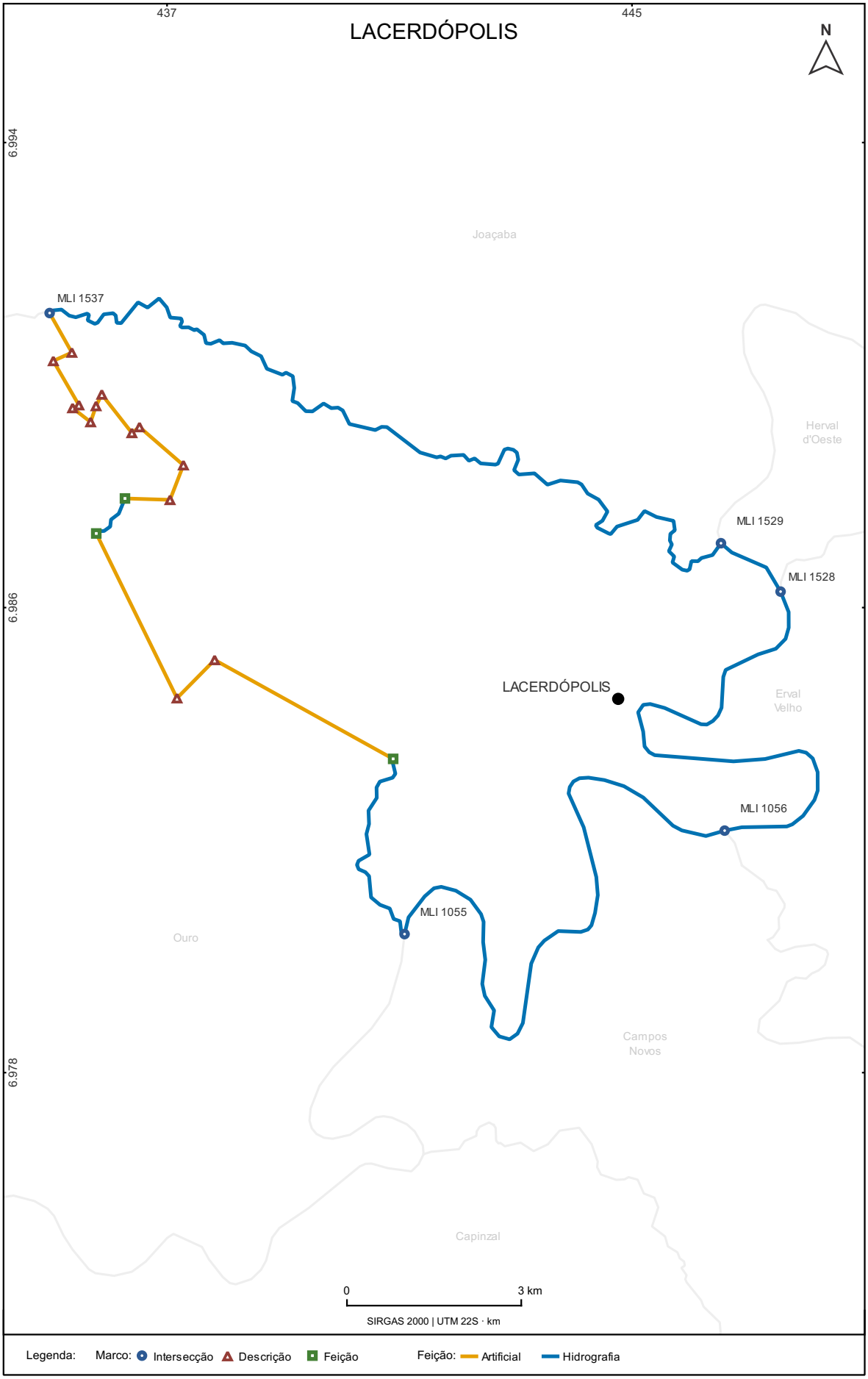

Secretaria de Estado do Planejamento | Diretoria de Inteligência Territorial | 2026

Pág. 341 de 713 - Documento assinado digitalmente. Para conferência, acesse o site https://portal.sgpe.sea.sc.gov.br/portal-externo e informe o processo SEPLAN 00000395/2026 e o código 662JCM1T.

LAGES

Nº	Marco	Lat. / Long.	UTM (N / E)	Feição Marco	Feição Trecho	Trecho	Confrontante
1	MLI 1162	27°42'51,668"S 50°38'22,293"O	N 6934387,657 E 535535,893	Foz	Curso D'água	Rio Caveiras	São José do Cerrito
2	MLD 6350	27°47'0,271"S 50°30'13,625"O	N 6926691,523 E 548886,681	Foz	Curso D'água	Rio do Amola Faca	São José do Cerrito
3	MLI 1186	27°43'47,986"S 50°23'23,677"O	N 6932557,774 E 560135,070	Curso D'água	Curso D'água	Rio Amola-Faca	Correia Pinto
4	MLF 3308	27°44'58,810"S 50°19'36,256"O	N 6930346,007 E 566350,048	Marco de Limite	Linha Seca e Reta	Linha Seca e Reta	Correia Pinto
5	MLF 3307	27°44'54,825"S 50°18'32,404"O	N 6930458,932 E 568098,733	Curso D'água	Curso D'água	Ribeirão da Invernadinha ou das Palmas	Correia Pinto
6	MLF 3279	27°40'40,749"S 50°18'36,892"O	N 6938277,785 E 568019,649	Lotes Coloniais	Lotes Coloniais	Lote Colonial	Correia Pinto
7	MLD 6368	27°40'41,568"S 50°16'12,466"O	N 6938229,809 E 571975,888	Marco de Limite	Lotes Coloniais	Lote Colonial	Correia Pinto
8	MLD 6367	27°40'27,642"S 50°15'51,842"O	N 6938654,960 E 572543,390	Marco de Limite	Lotes Coloniais	Lote Colonial	Correia Pinto
9	MLD 6366	27°39'35,195"S 50°14'51,631"O	N 6940258,839 E 574202,708	Marco de Limite	Lotes Coloniais	Lote Colonial	Correia Pinto
10	MLI 1184	27°37'57,696"S 50°11'39,572"O	N 6943225,769 E 579484,420	Foz	Curso D'água	Córrego Cerro Alto	Palmeira
11	MLD 6346	27°39'5,998"S 50°9'10,211"O	N 6941096,668 E 583563,333	Foz	Curso D'água	Córrego Cachoeira	Palmeira
12	MLF 3306	27°39'55,388"S 50°8'40,111"O	N 6939571,169 E 584377,552	Nascente	Linha Seca e Reta	Linha Seca e Reta	Palmeira
13	MLF 3313	27°42'27,611"S 50°8'12,155"O	N 6934881,712 E 585110,692	Nascente	Curso D'água	Rio do Felipe	Palmeira
14	MLI 1161	27°34'42,816"S 50°2'47,410"O	N 6949118,679 E 594114,945	Foz	Curso D'água	Rio Canoas	Otacílio Costa
15	MLI 1160	27°38'26,460"S 49°59'58,977"O	N 6942200,317 E 598677,644	Foz	Curso D'água	Rio do Pessegueiro	Bocaina do Sul
16	MLD 6349	27°45'23,958"S 50°1'52,631"O	N 6929377,874 E 595462,059	Foz	Curso D'água	Afluente da margem esquerda do rio Pessegueiro	Bocaina do Sul
17	MLF 3278	27°45'32,625"S 50°2'17,126"O	N 6929116,432 E 594789,428	Nascente	Divisor de Águas	Entre afluentes do rio Pessegueiro, de um lado, e Córrego das Três Árvores e afluentes do rio dos Macacos do outro	Bocaina do Sul
18	MLI 1153	27°48'48,432"S 50°3'36,317"O	N 6923107,745 E 592575,527	Cota Altimétrica	Divisor de Águas	Entre o Ribeirão Bonito e afluentes do rio Pessegueiro (1244,60 m)	Painel
19	MLF 3270	27°49'2,908"S 50°3'38,435"O	N 6922662,749 E 592514,176	Nascente	Curso D'água	Ribeirão Bonito	Painel
20	MLD 6337	27°50'21,843"S 50°4'16,587"O	N 6920241,668 E 591451,973	Foz	Curso D'água	Ribeirão Bonito	Painel
21	MLD 6336	27°50'48,710"S 50°5'11,439"O	N 6919426,160 E 589945,363	Foz	Curso D'água	Rio das Caveiras	Painel
22	MLD 6335	27°52'29,323"S 50°12'47,908"O	N 6916416,662 E 577440,149	Foz	Curso D'água	Ribeirão Santana e Córrego Rincão	Painel
23	MLD 6348	27°56'26,846"S 50°10'51,007"O	N 6909086,580 E 580587,878	Foz	Curso D'água	Afluente da margem direita do Córrego Rincão	Painel
24	MLD 6334	27°57'32,346"S 50°11'29,199"O	N 6907077,964 E 579530,824	Nascente	Curso D'água	Afluente da margem direita do rio Pelotinhas	Painel

Pág. 342 de 713 - Documento assinado digitalmente. Para conferência, acesse o site https://portal.sgpe.sea.sc.gov.br/portal-externo e informe o processo SEPLAN 00000395/2026 e o código 662JCM1T.

Nº	Marco	Lat. / Long.	UTM (N / E)	Feição Marco	Feição Trecho	Trecho	Confrontante
25	MLF 3269	27°59'35,508"S 50°11'58,750"O	N 6903293,267 E 578698,542	Foz	Linha Seca e Reta	Linha Seca e Reta	Painel
26	MLD 6386	28°2'48,169"S 50°11'44,494"O	N 6897362,013 E 579048,853	Marco de Limite	Linha Seca e Reta	Linha Seca e Reta	Painel
27	MLF 3311	28°5'20,060"S 50°11'33,228"O	N 6892685,843 E 579325,441	Nascente	Curso D'água	Rio do Cipó	Painel
28	MLI 1152	28°9'40,470"S 50°10'25,894"O	N 6884659,859 E 581108,556	Foz	Curso D'água	Rio Lava-Tudo	São Joaquim
29	MLI 1188	28°25'59,275"S 50°25'29,793"O	N 6854681,301 E 556313,944	Foz	Curso D'água	Rio Pelotas	Rio Grande do Sul
30	MLI 1187	28°16'3,022"S 50°41'49,280"O	N 6873126,819 E 529715,730	Foz	Curso D'água	Rio Pelotinhas e lajeado Tatetos	Capão Alto
31	MLF 3310	28°11'25,156"S 50°30'34,322"O	N 6881617,156 E 548139,200	Foz	Divisor de Águas	Entre o Lajeado da Moça, Rio Limitão e Lajeado das Carretas, de um lado, e Lajeado Tatetos e Arroio Batelão, do outro	Capão Alto
32	MLD 6345	28°9'11,247"S 50°31'21,291"O	N 6885742,956 E 546874,833	Cota Altimétrica	Divisor de Águas	Entre o Lajeado da Moça, Rio Limitão e Lajeado das Carretas, de um lado, e Lajeado Tatetos e Arroio Batelão, do outro (1091,60 m)	Capão Alto
33	MLD 6344	28°7'35,349"S 50°30'48,814"O	N 6888690,414 E 547772,432	Cota Altimétrica	Divisor de Águas	Entre o Lajeado da Moça, Rio Limitão e Lajeado das Carretas, de um lado, e Lajeado Tatetos e Arroio Batelão, do outro (1111,10 m)	Capão Alto
34	MLD 6726	28°6'47,556"S 50°30'1,657"O	N 6890155,875 E 549064,921	Cota Altimétrica	Divisor de Águas	Entre o Lajeado da Moça, rio Limitão e Lajeado das Carretas, de um lado, e Lajeado Tatetos e Arroio Batelão do outro, (1092,40 m)	Capão Alto
35	MLF 3274	28°4'49,967"S 50°27'54,531"O	N 6893759,596 E 552549,311	Torre de Estação Repetidora	Linha Seca e Reta	Linha Seca e Reta	Capão Alto
36	MLF 3309	28°5'3,991"S 50°27'45,958"O	N 6893327,011 E 552781,399	Ferrovia	Ferrovia	Ferrovia	Capão Alto
37	MLF 3529	28°3'59,953"S 50°26'5,511"O	N 6895285,163 E 555531,853	Ferrovia	Divisor de Águas	Entre o Lajeado dos Negros, Córregos dos Negros, Passa Dois, Terésio e dos Dez, de um lado, e Lajeado Arvoredo e Ribeirão da Cachoeirinha do outro	Capão Alto
38	MLD 6384	28°0'16,246"S 50°22'45,998"O	N 6902142,575 E 561012,767	Cota Altimétrica	Divisor de Águas	Entre o Lajeado dos Negros, Córregos dos Negros, Passa Dois, Terésio e dos Dez, de um lado, e Lajeado Arvoredo e Ribeirão da Cachoeirinha do outro (1173,60 m)	Capão Alto

Pág. 343 de 713 - Documento assinado digitalmente. Para conferência, acesse o site https://portal.sgpe.sea.sc.gov.br/portal-externo e informe o processo SEPLAN 00000395/2026 e o código 662JCM1T.

Nº	Marco	Lat. / Long.	UTM (N / E)	Feição Marco	Feição Trecho	Trecho	Confrontante
39	MLD 6383	27°59'36,689"S 50°23'40,688"O	N 6903367,319 E 559525,132	Cota Altimétrica	Divisor de Águas	Entre o lajeado dos Negros, Córregos dos Negros, Passa Dois, Terésio e dos Dez, de um lado, e Lajeado Arvoredo e Ribeirão da Cachoeirinha do outro (1133,90 m)	Capão Alto
40	MLD 6382	27°58'48,560"S 50°24'5,220"O	N 6904851,659 E 558862,323	Cota Altimétrica	Divisor de Águas	Entre o lajeado dos Negros, Córregos dos Negros, Passa Dois, Terésio e dos Dez, de um lado, e Lajeado Arvoredo e Ribeirão da Cachoeirinha do outro (1156,10 m)	Capão Alto
41	MLD 6381	27°55'54,728"S 50°22'2,765"O	N 6910183,895 E 562235,210	Cota Altimétrica	Divisor de Águas	Entre o lajeado dos Negros, Córregos dos Negros, Passa Dois, Terésio e dos Dez, de um lado, e Lajeado Arvoredo e Ribeirão da Cachoeirinha do outro (1034,80 m)	Capão Alto
42	MLD 6380	27°54'46,808"S 50°21'54,844"O	N 6912272,780 E 562462,531	Cota Altimétrica	Divisor de Águas	Entre o lajeado dos Negros, Córregos dos Negros, Passa Dois, Terésio e dos Dez, de um lado, e Lajeado Arvoredo e Ribeirão da Cachoeirinha do outro (977,28 m)	Capão Alto
43	MLF 3298	27°52'47,781"S 50°22'53,336"O	N 6915943,590 E 560882,168	Curso D'água	Curso D'água	Rio das Caveiras	Capão Alto
44	MLF 3268	27°51'45,995"S 50°28'43,996"O	N 6917889,414 E 551302,237	Foz	Linha Seca e Reta	Linha Seca e Reta	Capão Alto
45	MLF 3312	27°52'23,429"S 50°30'59,447"O	N 6916752,691 E 547593,514	Foz	Curso D'água	Lajeado Valdomiro	Capão Alto
46	MLF 3267	27°52'25,926"S 50°32'2,030"O	N 6916682,494 E 545881,945	Curso D'água	Linha Seca e Reta	Linha Seca e Reta	Capão Alto
47	MLF 3266	27°52'10,067"S 50°32'35,838"O	N 6917173,982 E 544959,318	Foz	Curso D'água	Arroio Passo do Boi	Capão Alto
48	MLD 6333	27°51'35,602"S 50°33'32,937"O	N 6918240,220 E 543401,735	Foz	Curso D'água	Arroio Capão Bonito	Capão Alto
49	MLI 1189	27°49'58,514"S 50°36'18,188"O	N 6921243,051 E 538892,169	Foz	Curso D'água	Lajeado Mandu ou Taimbé ou Portão	Campo Belo do Sul

Pág. 344 de 713 - Documento assinado digitalmente. Para conferência, acesse o site https://portal.sgpe.sea.sc.gov.br/portal-externo e informe o processo SEPLAN 00000395/2026 e o código 662JCM1T.

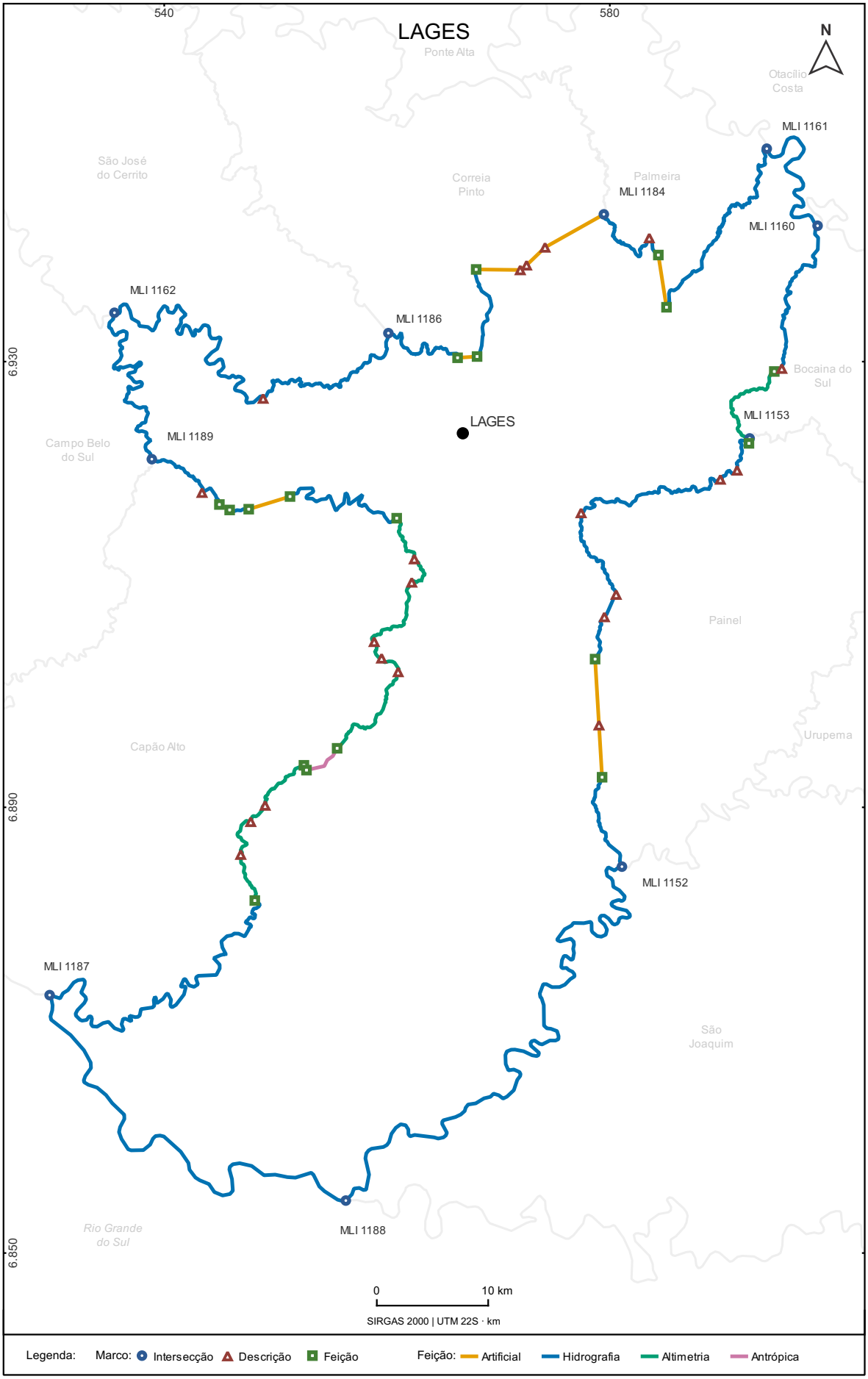

Secretaria de Estado do Planejamento | Diretoria de Inteligência Territorial | 2026

Pág. 345 de 713 - Documento assinado digitalmente. Para conferência, acesse o site https://portal.sgpe.sea.sc.gov.br/portal-externo e informe o processo SEPLAN 00000395/2026 e o código 662JCM1T.

LAGUNA

Nº	Marco	Lat. / Long.	UTM (N / E)	Feição Marco	Feição Trecho	Trecho	Confrontante
1	MLI 1212	28°21'21,456"S 48°48'15,872"O	N 6861406,215 E 715191,637	Lagoa	Curso D'água	Lagoa do Imaruí	Imaruí
2	MLI 1214	28°19'29,474"S 48°45'18,120"O	N 6864764,495 E 720096,482	Foz	Linha Seca e Reta	Linha Seca e Reta	Imbituba
3	MLD 6434	28°19'43,373"S 48°44'37,261"O	N 6864315,863 E 721201,514	Marco de Limite	Linha Seca e Reta	Linha Seca e Reta	Imbituba
4	MLI 1213	28°20'29,115"S 48°42'22,788"O	N 6862838,589 E 724837,856	Marco de Limite	Oceano Atlântico	Oceano Atlântico	Oceano Atlântico
5	MLI 1194	28°36'56,553"S 48°51'28,697"O	N 6832713,834 E 709427,021	Foz	Curso D'água	Lagoa de Garopaba do Sul	Jaguaruna
6	MLI 1195	28°35'39,836"S 48°56'42,152"O	N 6835224,943 E 700952,624	Foz	Linha Seca e Reta	Linha Seca e Reta	Tubarão
7	MLF 3321	28°31'57,912"S 48°54'13,519"O	N 6841986,761 E 705110,578	Foz	Curso D'água	rio Tubarão	Tubarão
8	MLD 6503	28°31'44,260"S 48°54'11,697"O	N 6842406,162 E 705167,457	Curso D'água	Curso D'água	Afluente do rio Tubarão das Conchas	Tubarão
9	MLI 1201	28°30'47,485"S 48°55'21,648"O	N 6844187,043 E 703295,950	Foz	Curso D'água	Rio dos Patos	Capivari de Baixo
10	MLD 6404	28°31'26,446"S 48°53'45,747"O	N 6842942,203 E 705882,574	Curso D'água	Curso D'água	Córrego Estiva dos Pregos	Capivari de Baixo
11	MLI 1203	28°28'2,699"S 48°54'49,385"O	N 6849244,648 E 704261,381	Curso D'água	Linha Seca e Reta	Linha Seca e Reta	Pescaria Brava
12	MLF 3329	28°28'0,582"S 48°53'55,049"O	N 6849284,045 E 705740,623	Cota Altimétrica	Divisor de Águas	Entre afluentes da margem esquerda da lagoa do Imaruí e afluentes dos rios Parobé e Cachoeira, de um lado e, afluentes do córrego Estiva dos Pregos, do outro (214,62 m)	Pescaria Brava
13	MLD 6410	28°26'45,977"S 48°52'55,966"O	N 6851552,489 E 707388,344	Cota Altimétrica	Divisor de Águas	Entre o rio Cachoeira, alfuentes do rio Parobé, de um lado e, alfuentes da margem esquerda da lagoa do Imaruí e afluentes do córrego da Estiva dos Pregos (358,64 m)	Pescaria Brava
14	MLD 6408	28°26'53,337"S 48°52'19,499"O	N 6851308,411 E 708376,563	Cota Altimétrica	Divisor de Águas	Entre afluentes da margem esquerda da lagoa do Imaruí e afluentes dos rios Parobé e Cachoeira, de um lado e, afluentes do córrego Estiva dos Pregos, do outro (355,60 m)	Pescaria Brava
15	MLD 6409	28°26'44,626"S 48°51'49,115"O	N 6851561,914 E 709208,016	Cota Altimétrica	Divisor de Águas	Entre afluentes da margem esquerda da lagoa do Imaruí e afluentes dos rios Parobé e Cachoeira, de um lado e, afluentes do córrego Estiva dos Pregos, do outro (384,22 m)	Pescaria Brava
16	MLF 3331	28°25'56,701"S 48°51'29,080"O	N 6853027,577 E 709779,430	Marco de Limite	Linha Seca e Reta	Linha Seca e Reta	Pescaria Brava
17	MLF 3334	28°25'37,208"S 48°51'7,955"O	N 6853617,412 E 710365,015	Rodovia Federal	Rodovia Federal	BR-101	Pescaria Brava
18	MLF 3333	28°25'51,245"S 48°50'24,823"O	N 6853164,273 E 711531,032	Ponte	Curso D'água	Rio Aratingaúba	Pescaria Brava

Pág. 346 de 713 - Documento assinado digitalmente. Para conferência, acesse o site https://portal.sgpe.sea.sc.gov.br/portal-externo e informe o processo SEPLAN 00000395/2026 e o código 662JCM1T.

Pág. 347 de 713 - Documento assinado digitalmente. Para conferência, acesse o site https://portal.sgpe.sea.sc.gov.br/portal-externo e informe o processo SEPLAN 00000395/2026 e o código 662JCM1T.

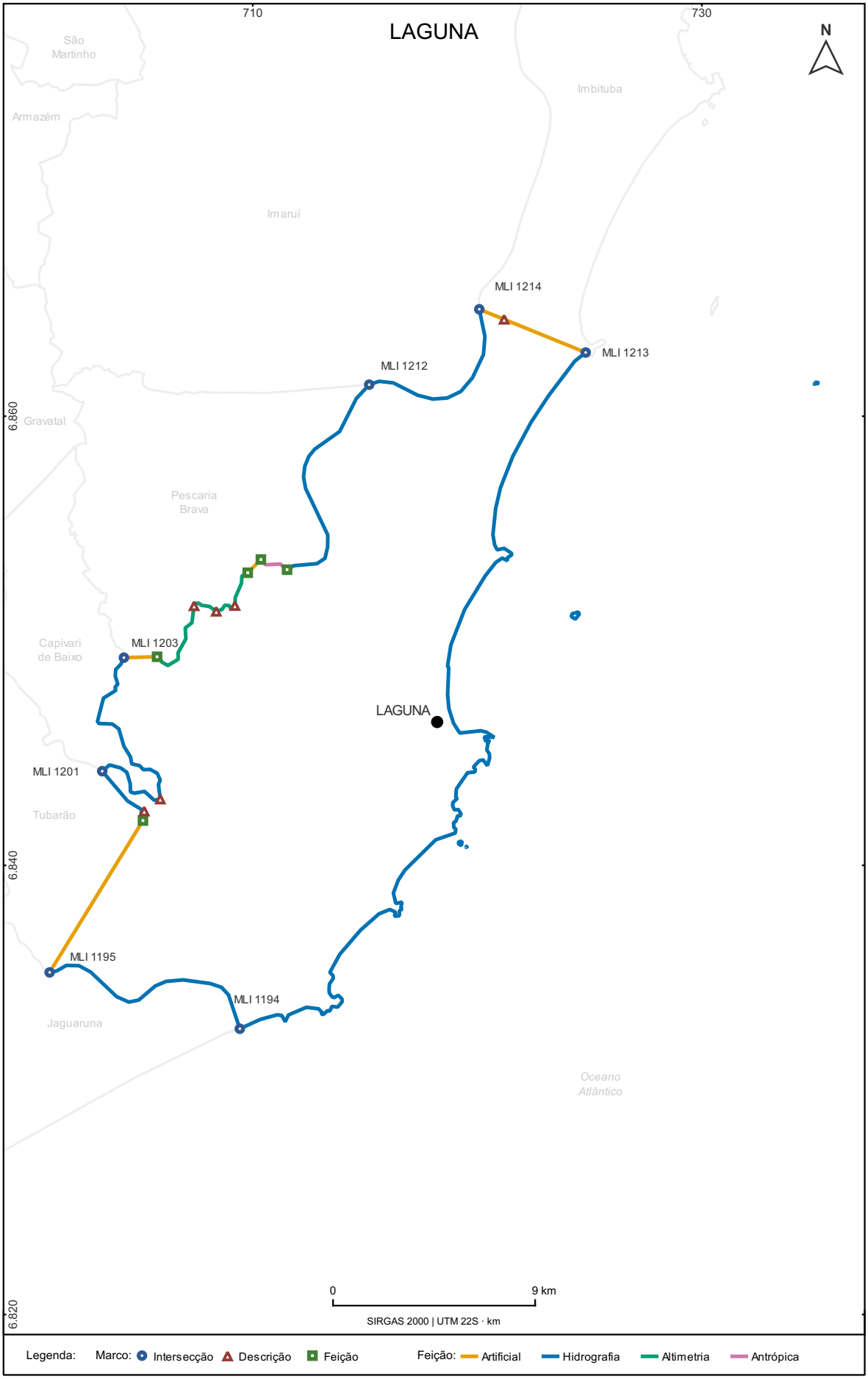

Secretaria de Estado do Planejamento | Diretoria de Inteligência Territorial | 2026

Pág. 348 de 713 - Documento assinado digitalmente. Para conferência, acesse o site https://portal.sgpe.sea.sc.gov.br/portal-externo e informe o processo SEPLAN 00000395/2026 e o código 662JCM1T.

LAJEADO GRANDE

Nº	Marco	Lat. / Long.	UTM (N / E)	Feição Marco	Feição Trecho	Trecho	Confrontante
1	MLI 1452	26°48'3,074"S 52°33'2,579"O	N 7034681,076 E 345864,033	Foz	Curso D'água	Rio Chapecozinho	Entre Rios
2	MLI 1450	26°48'32,254"S 52°32'5,274"O	N 7033802,337 E 347457,319	Foz	Curso D'água	Rio Pesqueiro	Xanxerê
3	MLF 3790	26°51'4,386"S 52°28'17,969"O	N 7029195,253 E 353787,907	Nascente	Linha Seca e Reta	Linha Seca e Reta	Xanxerê
4	MLI 1451	26°51'23,643"S 52°28'16,363"O	N 7028603,213 E 353839,116	Curso D'água	Curso D'água	Arroio São João	Xaxim
5	MLF 3789	26°52'29,876"S 52°33'9,487"O	N 7026468,574 E 345773,756	Foz	Linha Seca e Reta	Linha Seca e Reta	Xaxim
6	MLD 6987	26°53'7,707"S 52°33'26,172"O	N 7025298,763 E 345327,616	Cota Altimétrica	Linha Seca e Reta	Linha Seca e Reta (667,75 m)	Xaxim
7	MLD 6985	26°53'33,116"S 52°35'15,229"O	N 7024479,492 E 342328,109	Cota Altimétrica	Linha Seca e Reta	Linha Seca e Reta (644,03 m)	Xaxim
8	MLD 6986	26°53'7,875"S 52°36'26,468"O	N 7025231,454 E 340352,624	Cota Altimétrica	Linha Seca e Reta	Linha Seca e Reta (585,56 m)	Xaxim
9	MLI 1459	26°51'53,444"S 52°37'14,884"O	N 7027504,904 E 338987,317	Cota Altimétrica	Divisor de Águas	Entre o córrego das Pedras e o afluente da margem esquerda do rio Golfo (571,36 m)	Marema
10	MLF 3794	26°51'37,587"S 52°36'17,948"O	N 7028012,877 E 340552,530	Foz	Curso D'água	Rio do Golfo	Marema
11	MLD 6991	26°50'37,752"S 52°36'9,408"O	N 7029857,166 E 340764,971	Foz	Curso D'água	Córrego Lajeado	Marema
12	MLF 3791	26°50'11,406"S 52°34'18,002"O	N 7030706,372 E 343830,177	Nascente	Divisor de Águas	Entre o córrego Lajinha e arroio Gabiroba e o córrego Lajinha e arroio Jacutinga	Marema
13	MLF 3793	26°48'44,139"S 52°33'30,387"O	N 7033408,015 E 345111,637	Foz	Curso D'água	Arroio Gabiroba	Marema

Pág. 349 de 713 - Documento assinado digitalmente. Para conferência, acesse o site https://portal.sgpe.sea.sc.gov.br/portal-externo e informe o processo SEPLAN 00000395/2026 e o código 662JCM1T.

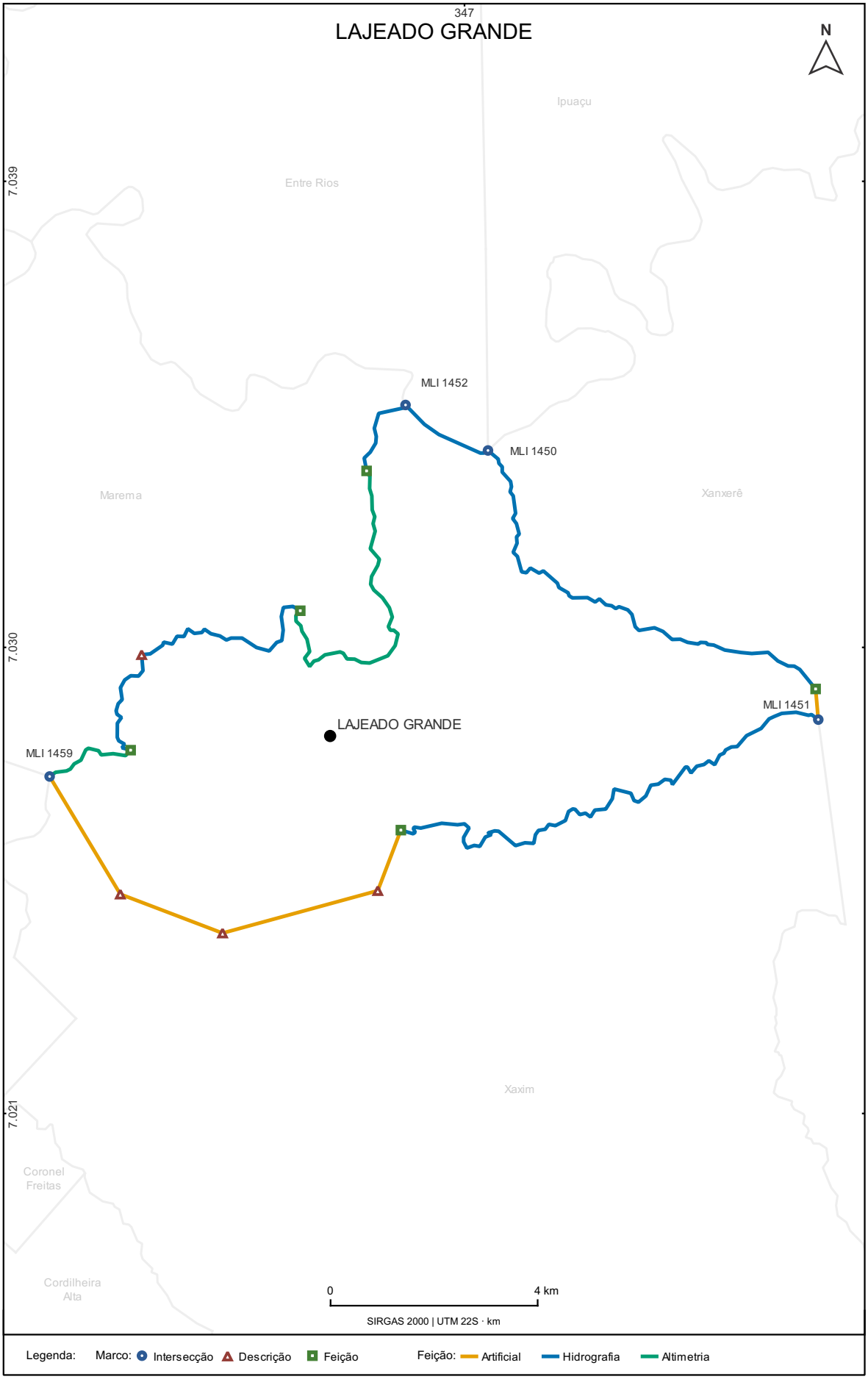

Secretaria de Estado do Planejamento | Diretoria de Inteligência Territorial | 2026

Pág. 350 de 713 - Documento assinado digitalmente. Para conferência, acesse o site https://portal.sgpe.sea.sc.gov.br/portal-externo e informe o processo SEPLAN 00000395/2026 e o código 662JCM1T.

LAURENTINO

Nº	Marco	Lat. / Long.	UTM (N / E)	Feição Marco	Feição Trecho	Trecho	Confrontante
1	MLI 1109	27°8'45,614"S 49°44'34,138"O	N 6996769,668 E 624576,130	Nascente	Divisor de Águas	Entre os ribeirões Sabiá ou do Ferro e Jacutinga, de um lado, e Ribeirão Laurentino e Braço do Café, do outro	Presidente Getúlio
2	MLI 1097	27°8'38,002"S 49°43'1,416"O	N 6996978,074 E 627130,979	Cota Altimétrica	Divisor de Águas	Rio Itoupava e Ribeirão Fundo do Canoas, de um lado, e Ribeirão Laurentino, do outro (693,04 m)	Rio do Sul
3	MLF 3233	27°11'14,198"S 49°42'18,385"O	N 6992159,507 E 628265,945	Nascente	Curso D'água	Ribeirão Fundo Dos Canoas	Rio do Sul
4	MLF 3166	27°11'16,702"S 49°41'58,231"O	N 6992076,697 E 628819,746	Curso D'água	Taimbé	Taimbés	Rio do Sul
5	MLF 3234	27°12'35,445"S 49°41'25,153"O	N 6989644,141 E 629704,684	Curso D'água	Curso D'água	Rio Itajaí Do Oeste	Rio do Sul
6	MLD 6280	27°12'43,596"S 49°41'35,963"O	N 6989396,434 E 629404,640	Nascente	Curso D'água	Rio Itajaí Do Oeste	Rio do Sul
7	MLF 3162	27°13'1,162"S 49°41'57,915"O	N 6988862,155 E 628795,092	Curso D'água	Taimbé	Taimbés	Rio do Sul
8	MLF 3165	27°13'52,189"S 49°41'28,089"O	N 6987283,409 E 629599,221	Curso D'água	Divisor de Águas	Entre afluentes da margem esquerda do rio Itajaí do Oeste	Rio do Sul
9	MLI 1130	27°14'41,607"S 49°41'27,034"O	N 6985762,408 E 629612,335	Foz	Divisor de Águas	Entre os arroios Basílio, Caçador e Ribeirão Fruteira, de um lado, e rio Trombudo e Ribeirão Alegre e Ernesto, do outro	Agronômica
10	MLI 1142	27°15'7,564"S 49°46'43,594"O	N 6985051,693 E 620897,944	Divisor de Água	Divisor de Águas	Entre os ribeirões Ernesto e Fruteira	Trombudo Central
11	MLF 3197	27°14'51,051"S 49°47'15,270"O	N 6985568,294 E 620031,734	Nascente	Curso D'água	Ribeirão Ernesto	Trombudo Central
12	MLD 6320	27°15'13,821"S 49°47'33,374"O	N 6984872,454 E 619527,062	Foz	Curso D'água	Ribeirão Ernesto	Trombudo Central
13	MLF 3250	27°15'12,504"S 49°47'35,784"O	N 6984913,629 E 619461,178	Foz	Linha Seca e Reta	Linha Seca e Reta	Trombudo Central
14	MLI 1103	27°14'52,625"S 49°48'7,810"O	N 6985533,788 E 618586,278	Divisor de Água	Linha Seca e Reta	Linha Seca e Reta	Rio do Oeste
15	MLF 3198	27°14'50,638"S 49°47'57,873"O	N 6985592,311 E 618860,149	Nascente	Curso D'água	Afluente da margem esquerda do ribeirão Gabiroba	Rio do Oeste
16	MLD 6253	27°14'41,213"S 49°47'55,425"O	N 6985881,693 E 618930,269	Foz	Curso D'água	Rio Gabiroba	Rio do Oeste
17	MLD 6221	27°14'19,347"S 49°48'11,850"O	N 6986558,868 E 618484,953	Foz	Curso D'água	Afluente da margem direita do ribeirão Gabiroba	Rio do Oeste
18	MLF 3199	27°14'26,085"S 49°47'37,892"O	N 6986342,560 E 619416,963	Nascente	Linha Seca e Reta	Linha Seca e Reta	Rio do Oeste
19	MLD 6222	27°14'23,676"S 49°47'29,279"O	N 6986414,407 E 619654,570	Nascente	Linha Seca e Reta	Linha Seca e Reta	Rio do Oeste
20	MLF 3231	27°14'27,512"S 49°47'20,833"O	N 6986294,111 E 619885,746	Cota Altimétrica	Divisor de Águas	Entre os ribeirões do Tigre e Fruteira (589,68 m)	Rio do Oeste
21	MLD 6186	27°13'18,774"S 49°45'58,190"O	N 6988387,093 E 622179,625	Cota Altimétrica	Divisor de Águas	Entre afluentes da margem direita do rio Itajaí do Oeste (544,82 m)	Rio do Oeste
22	MLF 3232	27°12'37,571"S 49°46'3,565"O	N 6989656,420 E 622044,248	Nascente	Curso D'água	Afluente da margem direita do rio Itajaí do Oeste	Rio do Oeste

Pág. 351 de 713 - Documento assinado digitalmente. Para conferência, acesse o site https://portal.sgpe.sea.sc.gov.br/portal-externo e informe o processo SEPLAN 00000395/2026 e o código 662JCM1T.

Nº	Marco	Lat. / Long.	UTM (N / E)	Feição Marco	Feição Trecho	Trecho	Confrontante
23	MLF 3254	27°12'28,392"S 49°45'49,847"O	N 6989935,170 E 622424,433	Foz	Linha Seca e Reta	Linha Seca e Reta	Rio do Oeste
24	MLF 3263	27°12'7,722"S 49°45'28,557"O	N 6990565,423 E 623016,484	Rodovia Municipal	Divisor de Águas	Ribeirões Café e Baixo Amuado	Rio do Oeste
25	MLF 3235	27°10'30,337"S 49°45'6,041"O	N 6993555,967 E 623665,835	Rodovia Municipal	Rodovia Municipal	Estrada municipal	Rio do Oeste
26	MLF 3264	27°10'24,653"S 49°45'35,160"O	N 6993738,812 E 622866,198	Rodovia Municipal	Linha Seca e Reta	Linha Seca e Reta	Rio do Oeste
27	MLF 3221	27°9'27,727"S 49°45'23,440"O	N 6995487,303 E 623206,109	Foz	Curso D'água	Afluente da margem esquerda do ribeirão Café	Rio do Oeste

Pág. 352 de 713 - Documento assinado digitalmente. Para conferência, acesse o site https://portal.sgpe.sea.sc.gov.br/portal-externo e informe o processo SEPLAN 00000395/2026 e o código 662JCM1T.

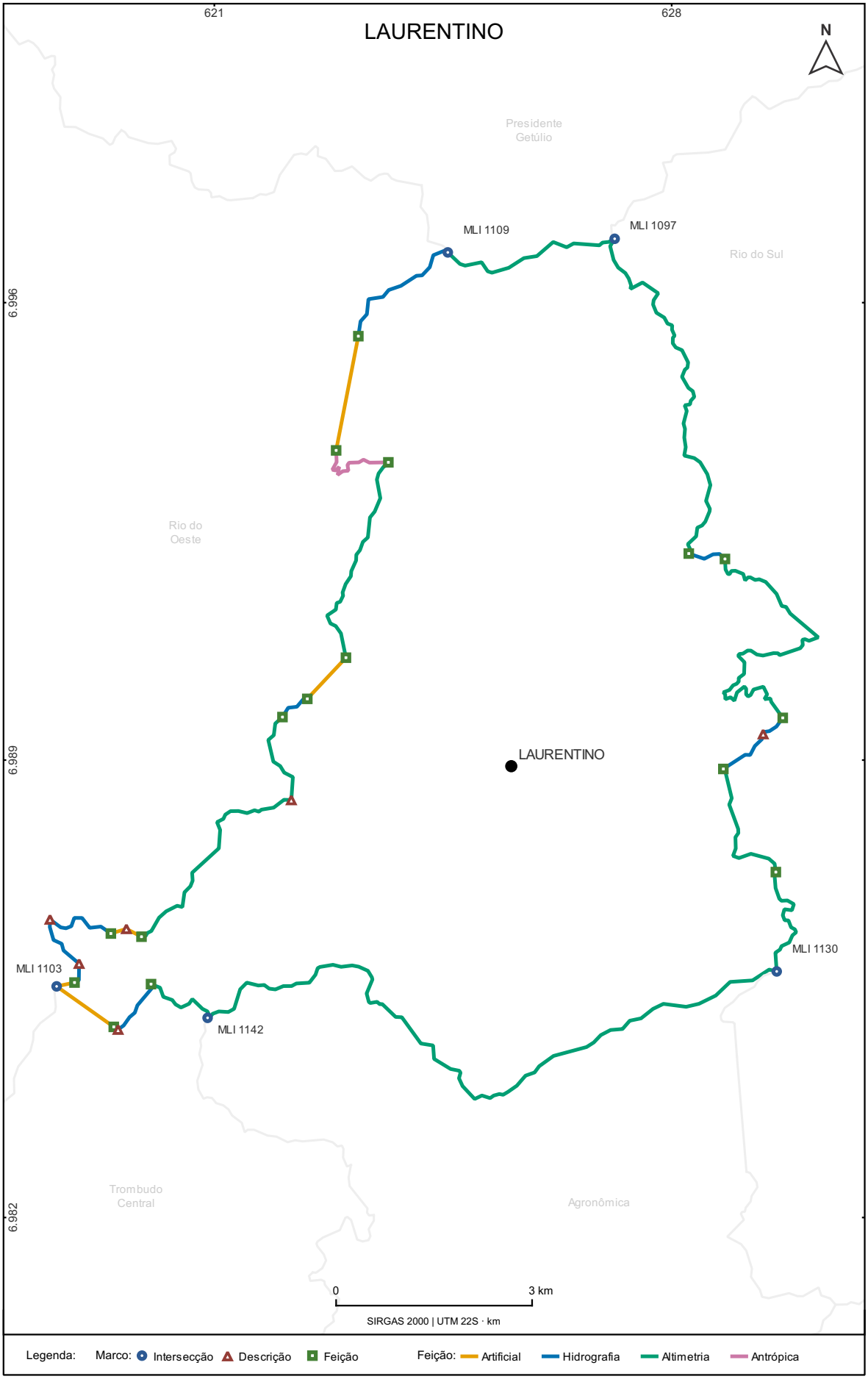

Secretaria de Estado do Planejamento | Diretoria de Inteligência Territorial | 2026

Pág. 353 de 713 - Documento assinado digitalmente. Para conferência, acesse o site https://portal.sgpe.sea.sc.gov.br/portal-externo e informe o processo SEPLAN 00000395/2026 e o código 662JCM1T.

LAURO MÜLLER

Nº	Marco	Lat. / Long.	UTM (N / E)	Feição Marco	Feição Trecho	Trecho	Confrontante
1	MLI 1178	28°18'25,162"S 49°31'24,327"O	N 6867905,322 E 644776,029	Divisor de Água	Divisor de Águas	Entre os rios da Vaca e Hipólito	Orleans
2	MLD 6552	28°18'13,585"S 49°30'49,195"O	N 6868249,915 E 645737,370	Cota Altimétrica	Divisor de Águas	Entre os rios da Vaca e Hipólito (1136,30 m)	Orleans
3	MLD 6551	28°18'28,770"S 49°30'14,277"O	N 6867770,812 E 646682,759	Cota Altimétrica	Divisor de Águas	Entre os rios da Vaca e Hipólito (1160,30 m)	Orleans
4	MLD 6550	28°18'21,360"S 49°29'28,780"O	N 6867983,471 E 647924,895	Cota Altimétrica	Divisor de Águas	Entre os rios da Vaca e Hipólito (1191,40 m)	Orleans
5	MLF 3396	28°18'15,055"S 49°29'5,091"O	N 6868169,448 E 648572,605	Nascente	Curso D'água	Rio Capivaras	Orleans
6	MLD 6549	28°21'37,761"S 49°21'30,116"O	N 6861768,344 E 660881,476	Foz	Curso D'água	Rio Oratório	Orleans
7	MLF 3395	28°21'55,302"S 49°20'25,405"O	N 6861204,333 E 662635,902	Foz	Linha Seca e Reta	Linha Seca e Reta	Orleans
8	MLD 6548	28°22'32,425"S 49°20'24,905"O	N 6860061,500 E 662633,776	Marco de Limite	Linha Seca e Reta	Linha Seca e Reta	Orleans
9	MLD 6547	28°22'27,128"S 49°20'20,778"O	N 6860223,005 E 662748,363	Marco de Limite	Linha Seca e Reta	Linha Seca e Reta	Orleans
10	MLD 6546	28°24'4,658"S 49°20'20,778"O	N 6857221,041 E 662706,978	Marco de Limite	Linha Seca e Reta	Linha Seca e Reta	Orleans
11	MLD 6545	28°24'0,364"S 49°20'12,470"O	N 6857350,080 E 662934,938	Marco de Limite	Linha Seca e Reta	Linha Seca e Reta	Orleans
12	MLD 6544	28°24'16,006"S 49°19'59,755"O	N 6856863,849 E 663274,309	Marco de Limite	Linha Seca e Reta	Linha Seca e Reta	Orleans
13	MLD 6543	28°24'21,505"S 49°20'6,756"O	N 6856697,228 E 663081,446	Marco de Limite	Linha Seca e Reta	Linha Seca e Reta	Orleans
14	MLD 6542	28°24'18,455"S 49°20'9,879"O	N 6856792,273 E 662997,740	Marco de Limite	Linha Seca e Reta	Linha Seca e Reta	Orleans
15	MLD 6541	28°24'35,145"S 49°20'33,790"O	N 6856287,538 E 662339,925	Marco de Limite	Linha Seca e Reta	Linha Seca e Reta	Orleans
16	MLI 1240	28°25'4,313"S 49°20'7,888"O	N 6855380,031 E 663032,410	Curso D'água	Curso D'água	Rio Palmeiras	Urussanga
17	MLD 6517	28°24'44,011"S 49°21'49,036"O	N 6856042,659 E 660288,491	Foz	Curso D'água	Rio Lajeado	Urussanga
18	MLF 3384	28°27'47,644"S 49°23'58,669"O	N 6850437,973 E 656685,557	Curso D'água	Linha Seca e Reta	Ponto de cota altimétrica	Urussanga
19	MLF 3385	28°27'41,067"S 49°24'11,332"O	N 6850644,990 E 656343,811	Cota Altimétrica	Divisor de Águas	Entre os rios Palmeiras e Lajeado (477,65 m)	Urussanga
20	MLI 1241	28°27'31,862"S 49°25'41,094"O	N 6850960,475 E 653905,967	Marco de Limite	Divisor de Águas	Entre os rios Bonito, de um lado, e Mãe Luzia e Congonhas	Treviso
21	MLD 6518	28°27'30,668"S 49°25'57,069"O	N 6851002,922 E 653471,924	Cota Altimétrica	Divisor de Águas	Entre os rios Bonito, de um lado, e Mãe Luzia e Congonhas (525,02 m)	Treviso
22	MLD 6519	28°27'10,439"S 49°26'35,143"O	N 6851639,007 E 652444,316	Cota Altimétrica	Divisor de Águas	Entre os rios Bonito, de um lado, e Mãe Luzia e Congonhas (637,30 m)	Treviso
23	MLD 6520	28°26'52,876"S 49°26'58,664"O	N 6852187,852 E 651811,465	Cota Altimétrica	Divisor de Águas	Entre os rios Bonito, de um lado, e Mãe Luzia e Congonhas (631,58 m)	Treviso
24	MLD 6521	28°26'23,273"S 49°27'50,497"O	N 6853117,072 E 650413,080	Cota Altimétrica	Divisor de Águas	Entre os rios Bonito, de um lado, e Mãe Luzia e Congonhas (452,64 m)	Treviso

Pág. 354 de 713 - Documento assinado digitalmente. Para conferência, acesse o site https://portal.sgpe.sea.sc.gov.br/portal-externo e informe o processo SEPLAN 00000395/2026 e o código 662JCM1T.

Nº	Marco	Lat. / Long.	UTM (N / E)	Feição Marco	Feição Trecho	Trecho	Confrontante
25	MLD 6522	28°26'29,553"S 49°28'46,237"O	N 6852943,072 E 648894,186	Cota Altimétrica	Divisor de Águas	Entre os rios Bonito, de um lado, e Mãe Luzia e Congonhas (669,10 m)	Treviso
26	MLD 6523	28°26'16,746"S 49°29'56,813"O	N 6853361,362 E 646979,099	Cota Altimétrica	Divisor de Águas	Entre os rios Bonito, de um lado, e Mãe Luzia e Congonhas (965,57 m)	Treviso
27	MLD 6524	28°26'15,136"S 49°30'41,718"O	N 6853426,102 E 645758,047	Cota Altimétrica	Divisor de Águas	Entre os rios Bonito, de um lado, e Mãe Luzia e Congonhas (1020,10 m)	Treviso
28	MLD 6525	28°26'18,518"S 49°30'54,523"O	N 6853326,305 E 645408,383	Cota Altimétrica	Divisor de Águas	Entre os rios Bonito, de um lado, e Mãe Luzia e Congonhas (1022,30 m)	Treviso
29	MLI 1177	28°26'10,772"S 49°32'1,584"O	N 6853587,081 E 643586,886	Cota Altimétrica	Taimbé	Serra Geral (1479,50 m)	Bom Jardim da Serra

Pág. 355 de 713 - Documento assinado digitalmente. Para conferência, acesse o site https://portal.sgpe.sea.sc.gov.br/portal-externo e informe o processo SEPLAN 00000395/2026 e o código 662JCM1T.

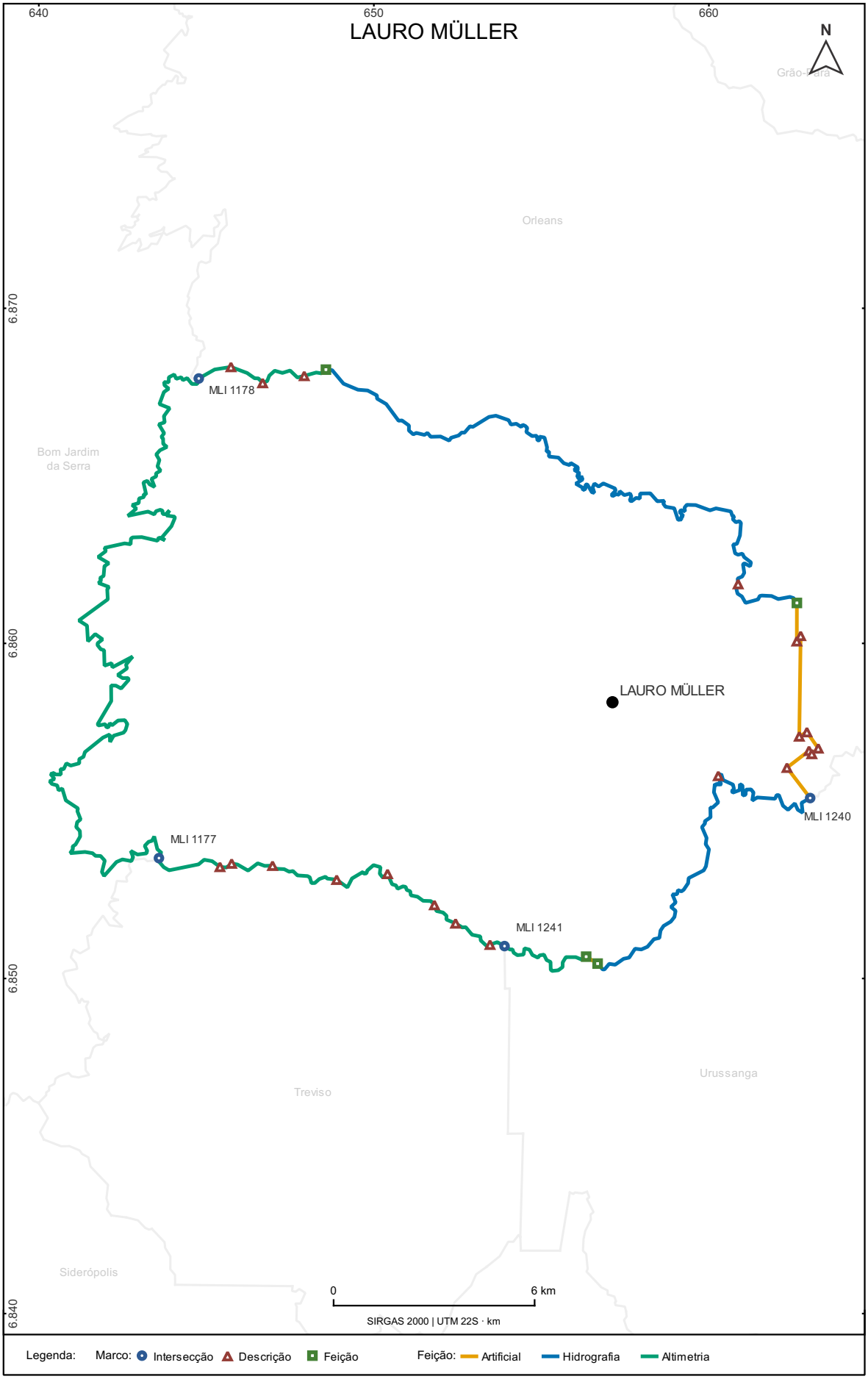

Secretaria de Estado do Planejamento | Diretoria de Inteligência Territorial | 2026

Pág. 356 de 713 - Documento assinado digitalmente. Para conferência, acesse o site https://portal.sgpe.sea.sc.gov.br/portal-externo e informe o processo SEPLAN 00000395/2026 e o código 662JCM1T.

LEBON RÉGIS

Nº	Marco	Lat. / Long.	UTM (N / E)	Feição Marco	Feição Trecho	Trecho	Confrontante
1	MLI 1091	26°39'16,376"S 50°48'24,450"O	N 7051811,155 E 519227,447	Foz	Linha Seca e Reta	Linha Seca e Reta	Timbó Grande
2	MLD 6180	26°40'56,539"S 50°46'59,331"O	N 7048725,870 E 521575,214	Foz	Linha Seca e Reta	Linha Seca e Reta	Timbó Grande
3	MLF 3132	26°41'17,399"S 50°45'38,926"O	N 7048080,132 E 523796,151	Nascente	Curso D'água	Arroio Santo Antônio	Timbó Grande
4	MLD 6167	26°41'21,629"S 50°44'1,750"O	N 7047944,667 E 526481,390	Foz	Curso D'água	Afluente da margem direita do ribeirão Santa Maria	Timbó Grande
5	MLF 3133	26°40'34,522"S 50°43'5,515"O	N 7049390,598 E 528038,662	Foz	Linha Seca e Reta	Linha Seca e Reta	Timbó Grande
6	MLF 3131	26°40'27,752"S 50°42'14,132"O	N 7049595,667 E 529459,302	Nascente	Curso D'água	Sanga Funda	Timbó Grande
7	MLD 6166	26°39'38,206"S 50°42'8,921"O	N 7051119,605 E 529606,884	Foz	Curso D'água	Rio Caçador Grande	Timbó Grande
8	MLI 1000	26°46'51,569"S 50°31'36,238"O	N 7037734,037 E 547046,251	Foz	Curso D'água	Rio Caçador Grande e Córrego da Anta Morta	Santa Cecília
9	MLF 3004	26°49'3,844"S 50°29'5,347"O	N 7033648,226 E 551196,373	Nascente	Linha Seca e Reta	Linha Seca e Reta	Santa Cecília
10	MLF 3005	26°49'3,935"S 50°29'49,010"O	N 7033650,273 E 549991,060	Nascente	Curso D'água	Afluente da margem direita do rio Bonito	Santa Cecília
11	MLD 6002	26°49'20,607"S 50°30'6,562"O	N 7033139,232 E 549504,544	Foz	Curso D'água	Rio Timbó e rio Bonito	Santa Cecília
12	MLI 1004	27°5'12,687"S 50°39'28,444"O	N 7003898,318 E 533915,397	Foz	Curso D'água	Rio Correntes	Curitibanos
13	MLI 1006	27°6'2,807"S 50°42'28,073"O	N 7002368,746 E 528965,043	Foz	Curso D'água	Rio dos Patos	Fraiburgo
14	MLD 6172	27°4'14,029"S 50°43'54,659"O	N 7005720,821 E 526588,002	Foz	Curso D'água	Rio Roberto	Fraiburgo
15	MLD 6171	26°59'46,403"S 50°48'52,813"O	N 7013969,599 E 518388,153	Foz	Curso D'água	Ribeirão Taboão	Fraiburgo
16	MLD 6173	26°55'48,849"S 50°50'42,120"O	N 7021282,333 E 515384,527	Curso D'água	Curso D'água	Arroio Caçadorzinho	Fraiburgo
17	MLI 1076	26°52'22,555"S 50°50'46,380"O	N 7027629,310 E 515274,765	Cota Altimétrica	Divisor de Águas	Entre os rios Castelhano e dos Patos (1138,10 m)	Caçador
18	MLI 1073	26°46'6,752"S 50°48'0,663"O	N 7039184,813 E 519865,204	Nascente	Linha Seca e Reta	Linha Seca e Reta	Calmon
19	MLF 3121	26°45'44,578"S 50°47'7,476"O	N 7039864,606 E 521335,196	Curso D'água	Curso D'água	Ribeirão Três Cerros	Calmon

Pág. 357 de 713 - Documento assinado digitalmente. Para conferência, acesse o site https://portal.sgpe.sea.sc.gov.br/portal-externo e informe o processo SEPLAN 00000395/2026 e o código 662JCM1T.

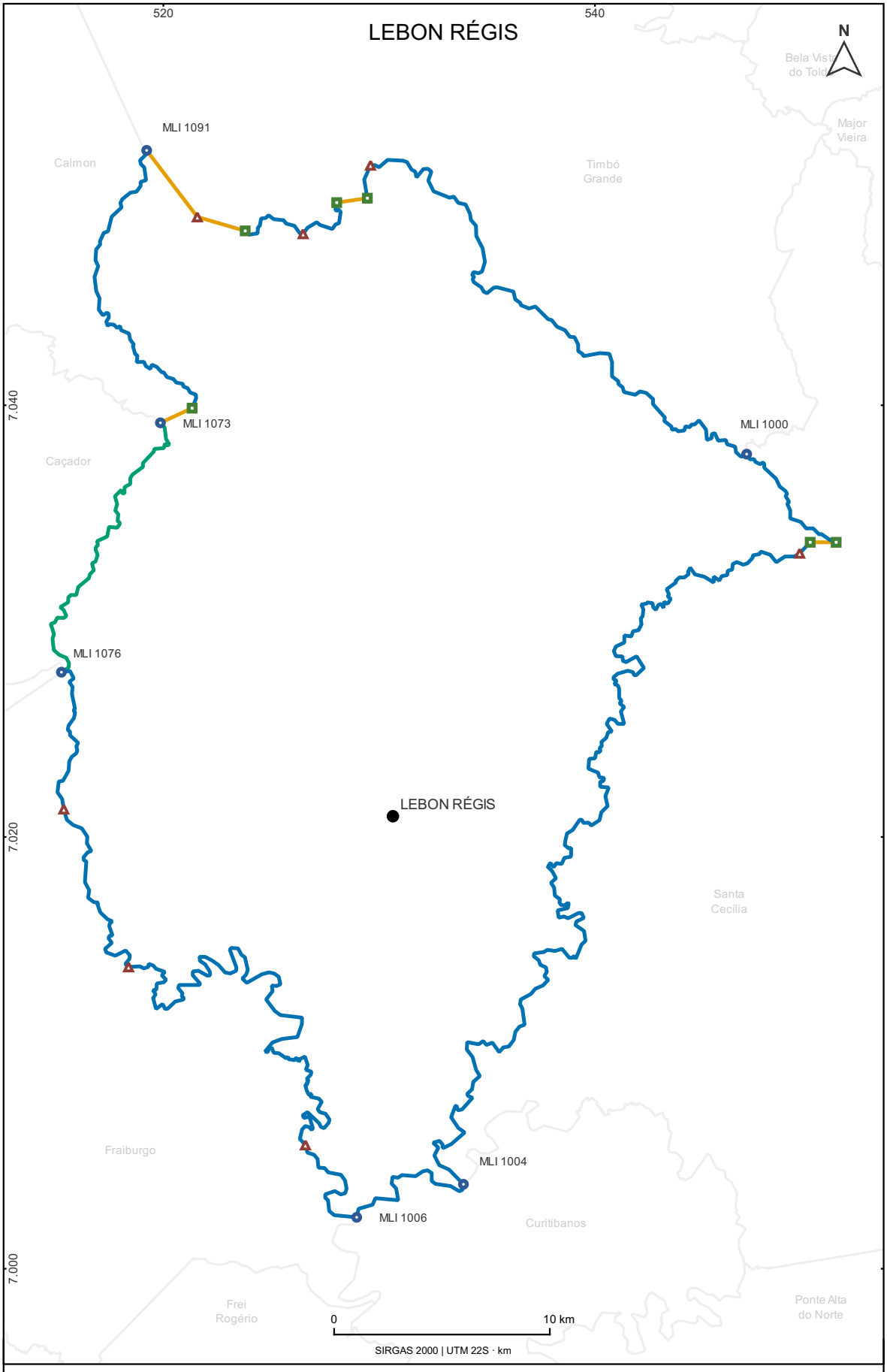

Secretaria de Estado do Planejamento | Diretoria de Inteligência Territorial | 2026

Pág. 358 de 713 - Documento assinado digitalmente. Para conferência, acesse o site https://portal.sgpe.sea.sc.gov.br/portal-externo e informe o processo SEPLAN 00000395/2026 e o código 662JCM1T.

LEOBERTO LEAL

Nº	Marco	Lat. / Long.	UTM (N / E)	Feição Marco	Feição Trecho	Trecho	Confrontante
1	MLI 1139	27°19'16,430"S 49°13'26,696"O	N 6976734,578 E 675711,002	Divisor de Água	Divisor de Águas	Entre os rios Capivaras e Alto-Braço	Nova Trento
2	MLF 3522	27°20'5,772"S 49°11'27,221"O	N 6975168,808 E 678973,199	Nascente	Curso D'água	Córrego da Divisa	Nova Trento
3	MLD 6719	27°20'36,021"S 49°11'18,074"O	N 6974234,196 E 679211,102	Foz	Curso D'água	Rio Alto Braço	Nova Trento
4	MLD 6718	27°20'42,896"S 49°11'5,151"O	N 6974017,436 E 679563,193	Foz	Curso D'água	Rio Corridas	Nova Trento
5	MLF 3521	27°22'29,212"S 49°9'52,285"O	N 6970716,025 E 681517,595	Nascente	Divisor de Águas	Entre os rios do Veado e dos Bugres	Nova Trento
6	MLI 1332	27°24'27,171"S 49°11'16,109"O	N 6967119,290 E 679161,587	Cota Altimétrica	Divisor de Águas	Entre os rios dos Bugres e Veado (969,15 m)	Major Gercino
7	MLI 1319	27°29'29,351"S 49°13'23,273"O	N 6957869,487 E 675535,724	Cota Altimétrica	Divisor de Águas	Entre o rio Alto Braço e afluentes do rio Engano (963,81 m)	Angelina
8	MLI 1327	27°37'45,719"S 49°12'34,830"O	N 6942573,369 E 676644,382	Nascente	Divisor de Águas	Serra dos Faxinais	Rancho Queimado
9	MLI 1326	27°38'48,826"S 49°12'4,566"O	N 6940619,006 E 677445,689	Nascente	Divisor de Águas	Entre os rios Alto Braço, de um lado, e Adaga e Itajaí do Sul, do outro	Alfredo Wagner
10	MLI 1101	27°35'1,038"S 49°18'4,479"O	N 6947769,382 E 667677,689	Cota Altimétrica	Divisor de Águas	Entre os rios Alto Braço e Alto rio Engano (1057,30 m)	Imbuia
11	MLI 1100	27°34'19,843"S 49°19'6,844"O	N 6949060,582 E 665984,685	Cota Altimétrica	Divisor de Águas	Entre o Ribeirão do Cinema e os rios Capivaras e Alto Braço rios Alto Braço e Rio Itajaí-Mirim (1005,30 m)	Vidal Ramos

Pág. 359 de 713 - Documento assinado digitalmente. Para conferência, acesse o site https://portal.sgpe.sea.sc.gov.br/portal-externo e informe o processo SEPLAN 00000395/2026 e o código 662JCM1T.

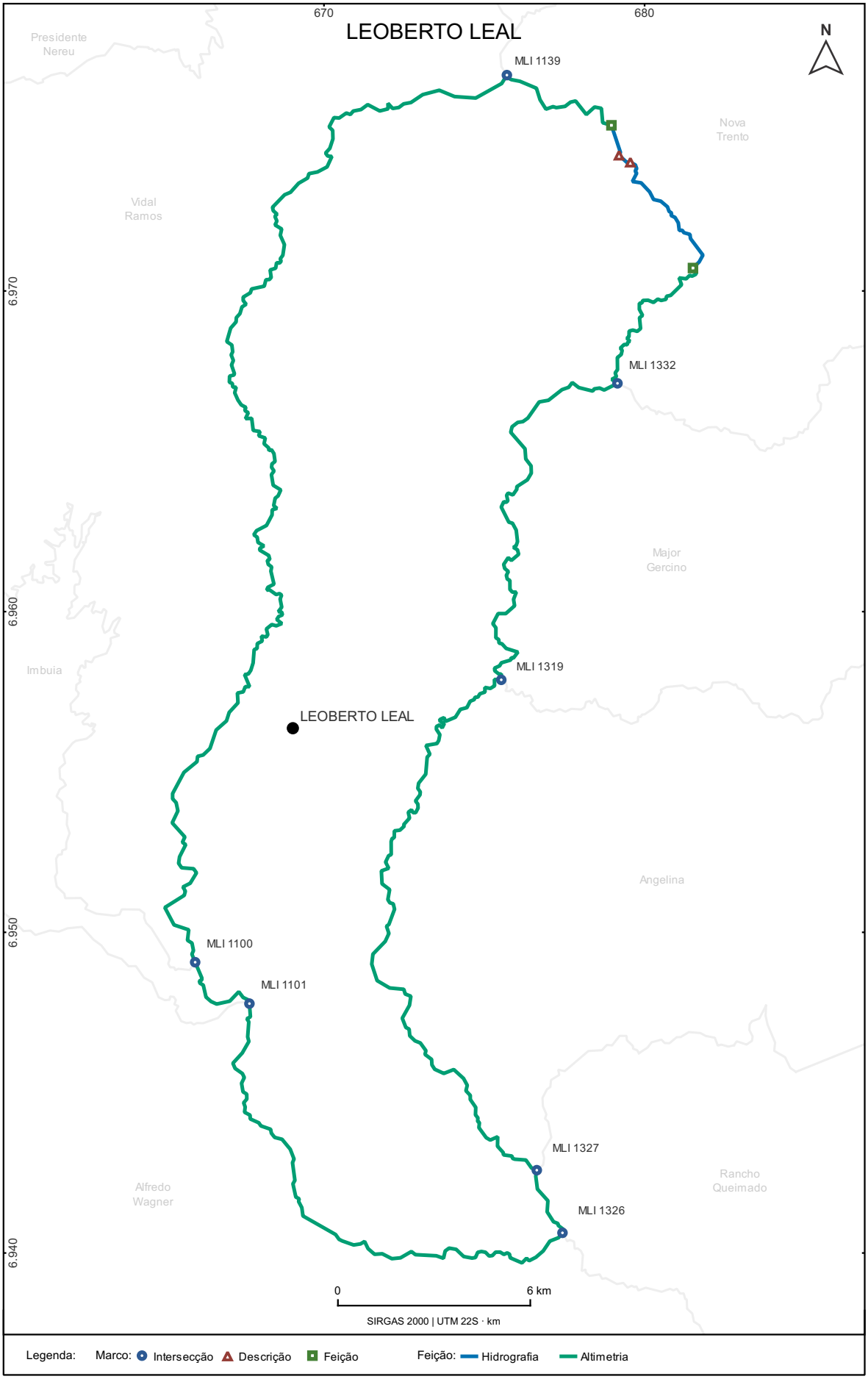

Secretaria de Estado do Planejamento | Diretoria de Inteligência Territorial | 2026

Pág. 360 de 713 - Documento assinado digitalmente. Para conferência, acesse o site https://portal.sgpe.sea.sc.gov.br/portal-externo e informe o processo SEPLAN 00000395/2026 e o código 662JCM1T.

LINDÓIA DO SUL

Nº	Marco	Lat. / Long.	UTM (N / E)	Feição Marco	Feição Trecho	Trecho	Confrontante
1	MLI 1466	26°57'15,897"S 52°6'33,511"O	N 7018130,406 E 389891,311	Foz	Curso D'água	Rio Irani	Ponte Serrada
2	MLI 1462	26°56'52,667"S 52°0'44,663"O	N 7018925,921 E 399504,607	Foz	Curso D'água	Lajeado Joãozinho	Irani
3	MLD 7077	26°57'38,800"S 52°0'19,732"O	N 7017511,917 E 400203,373	Foz	Curso D'água	Lajeado Joãozinho	Irani
4	MLF 3876	26°58'59,086"S 51°59'46,073"O	N 7015048,953 E 401150,896	Rodovia Estadual	Linha Seca e Reta	Linha Seca e Reta	Irani
5	MLF 3877	26°59'4,714"S 52°0'24,928"O	N 7014867,283 E 400081,183	Rodovia Estadual	Curso D'água	Lajeado da Anta	Irani
6	MLD 7078	26°59'59,930"S 52°0'15,712"O	N 7013170,376 E 400348,751	Foz	Curso D'água	Lajeado da Anta	Irani
7	MLD 7079	27°1'10,194"S 52°1'11,780"O	N 7010995,992 E 398820,859	Foz	Curso D'água	Sanga da Barra	Irani
8	MLF 3879	27°1'17,726"S 52°0'42,473"O	N 7010770,744 E 399630,347	Foz	Linha Seca e Reta	Linha Seca e Reta	Irani
9	MLF 3878	27°1'31,531"S 52°0'20,870"O	N 7010350,735 E 400229,055	Nascente	Curso D'água	Lajeado Cascata	Irani
10	MLD 7080	27°2'7,307"S 52°0'28,738"O	N 7009248,198 E 400021,052	Foz	Curso D'água	Rio Engano	Irani
11	MLD 7081	27°2'21,314"S 51°59'43,556"O	N 7008827,110 E 401269,378	Foz	Curso D'água	Rio Engano	Irani
12	MLF 3880	27°3'8,607"S 52°0'3,075"O	N 7007367,656 E 400743,142	Nascente	Divisor de Águas	Entre os Lajeados do Cascalho e Barreiro	Irani
13	MLF 3881	27°5'9,420"S 51°59'50,413"O	N 7003653,068 E 401121,435	Foz	Curso D'água	Rio Jacutinga	Irani
14	MLI 1506	27°7'7,540"S 51°59'37,573"O	N 7000021,376 E 401503,770	Foz	Curso D'água	Rio Jacutinga	Concórdia
15	MLI 1518	27°8'25,840"S 52°2'47,091"O	N 6997569,721 E 396305,778	Curso D'água	Lotes Coloniais	Divisa dos lotes 97 e 94	Ipumirim
16	MLD 7115	27°7'30,264"S 52°2'46,875"O	N 6999279,849 E 396297,470	Lotes Coloniais	Lotes Coloniais	Divisa dos lotes 89 e 88	Ipumirim
17	MLF 3903	27°7'13,967"S 52°2'55,029"O	N 6999779,432 E 396068,800	Curso D'água	Curso D'água	Lajeado Quinze de Novembro	Ipumirim
18	MLF 3902	27°5'49,057"S 52°2'56,711"O	N 7002391,719 E 396000,684	Curso D'água	Lotes Coloniais	Divisa dos lotes 81 e 82, de um lado, e 23 e 24, do outro	Ipumirim
19	MLD 7114	27°6'2,987"S 52°3'44,327"O	N 7001952,104 E 394693,018	Lotes Coloniais	Lotes Coloniais	Divisa dos Lotes 83 e 76	Ipumirim
20	MLD 7112	27°5'59,471"S 52°3'51,610"O	N 7002058,577 E 394491,559	Lotes Coloniais	Lotes Coloniais	Divisa dos lotes 95 a 92 e 99, de um lado, e 84 a 87, do outro, até a Divisa dos lotes 102 e 99	Ipumirim
21	MLD 7113	27°4'50,866"S 52°3'50,320"O	N 7004169,869 E 394509,226	Lotes Coloniais	Lotes Coloniais	Divisa dos lotes 114 e 115, de um lado, e 100, 101, 88 e 98, do outro,	Ipumirim
22	MLD 7131	27°4'51,317"S 52°5'0,339"O	N 7004139,534 E 392580,801	Lotes Coloniais	Lotes Coloniais	Divisa dos lotes 117 e 61 até a Divisa dos lotes 61 e 61A	Ipumirim
23	MLD 7132	27°4'27,731"S 52°4'59,809"O	N 7004865,406 E 392589,160	Lotes Coloniais	Lotes Coloniais	Divisa dos lotes 61 e 117	Ipumirim
24	MLF 3906	27°4'28,772"S 52°5'27,500"O	N 7004826,760 E 391826,696	Nascente	Curso D'água	Rio Engano	Ipumirim

Pág. 361 de 713 - Documento assinado digitalmente. Para conferência, acesse o site https://portal.sgpe.sea.sc.gov.br/portal-externo e informe o processo SEPLAN 00000395/2026 e o código 662JCM1T.

Nº	Marco	Lat. / Long.	UTM (N / E)	Feição Marco	Feição Trecho	Trecho	Confrontante
25	MLF 3907	27°3'16,735"S 52°5'44,076"O	N 7007039,390 E 391350,842	Curso D'água	Lotes Coloniais	Divisa dos lotes 390, de um lado, e 57 e 55, do outro	Ipumirim
26	MLF 3904	27°3'16,633"S 52°6'15,248"O	N 7007035,038 E 390492,037	Curso D'água	Curso D'água	Rio Engano	Ipumirim
27	MLF 3905	27°3'23,689"S 52°7'9,506"O	N 7006804,717 E 388999,201	Curso D'água	Lotes Coloniais	Divisa dos lotes 77 e 80	Ipumirim
28	MLD 7129	27°0'51,069"S 52°7'17,972"O	N 7011498,767 E 388724,174	Lotes Coloniais	Lotes Coloniais	Divisa dos lotes 79 e 77	Ipumirim
29	MLD 7130	27°0'50,832"S 52°7'34,339"O	N 7011502,037 E 388273,022	Lotes Coloniais	Lotes Coloniais	Divisa dos lotes 79 e 80	Ipumirim
30	MLD 7127	27°0'25,066"S 52°7'38,043"O	N 7012293,954 E 388163,866	Lotes Coloniais	Lotes Coloniais	Divisa dos lotes 17, 15, 13, 11 e 9, de um lado, e 81 e 82, do outro	Ipumirim
31	MLD 7128	27°0'12,372"S 52°6'59,722"O	N 7012693,949 E 389216,590	Lotes Coloniais	Lotes Coloniais	Divisa dos lotes 7, 5, 3, 2 e 1, de um lado, e 33, do outro	Ipumirim
32	MLD 7125	26°59'47,620"S 52°6'22,763"O	N 7013464,543 E 390228,578	Lotes Coloniais	Lotes Coloniais	Divisa dos lotes 1 e 2	Ipumirim
33	MLD 7126	26°59'2,577"S 52°6'53,024"O	N 7014843,142 E 389382,227	Lotes Coloniais	Lotes Coloniais	Divisa dos lotes 1 e 3	Ipumirim
34	MLD 7123	26°58'55,631"S 52°7'6,615"O	N 7015053,584 E 389005,662	Lotes Coloniais	Lotes Coloniais	Divisa dos lotes 3 e 15	Ipumirim
35	MLD 7124	26°58'39,941"S 52°6'56,885"O	N 7015538,721 E 389269,647	Lotes Coloniais	Lotes Coloniais	Divisa dos lotes 15 e 16	Ipumirim
36	MLD 7121	26°58'37,859"S 52°6'59,538"O	N 7015602,145 E 389195,947	Lotes Coloniais	Lotes Coloniais	Divisa dos lotes 30 e 16	Ipumirim
37	MLD 7122	26°58'21,797"S 52°6'45,815"O	N 7016099,700 E 389569,890	Lotes Coloniais	Lotes Coloniais	Divisa dos lotes 68 e 30	Ipumirim
38	MLD 7076	26°58'8,599"S 52°7'3,584"O	N 7016501,462 E 389076,430	Lotes Coloniais	Lotes Coloniais	Divisa dos lotes 16 e 30	Ipumirim
39	MLF 3875	26°57'42,548"S 52°6'42,274"O	N 7017308,258 E 389656,906	Curso D'água	Curso D'água	Lajeado dos Pinheiros	Ipumirim

Pág. 362 de 713 - Documento assinado digitalmente. Para conferência, acesse o site https://portal.sgpe.sea.sc.gov.br/portal-externo e informe o processo SEPLAN 00000395/2026 e o código 662JCM1T.

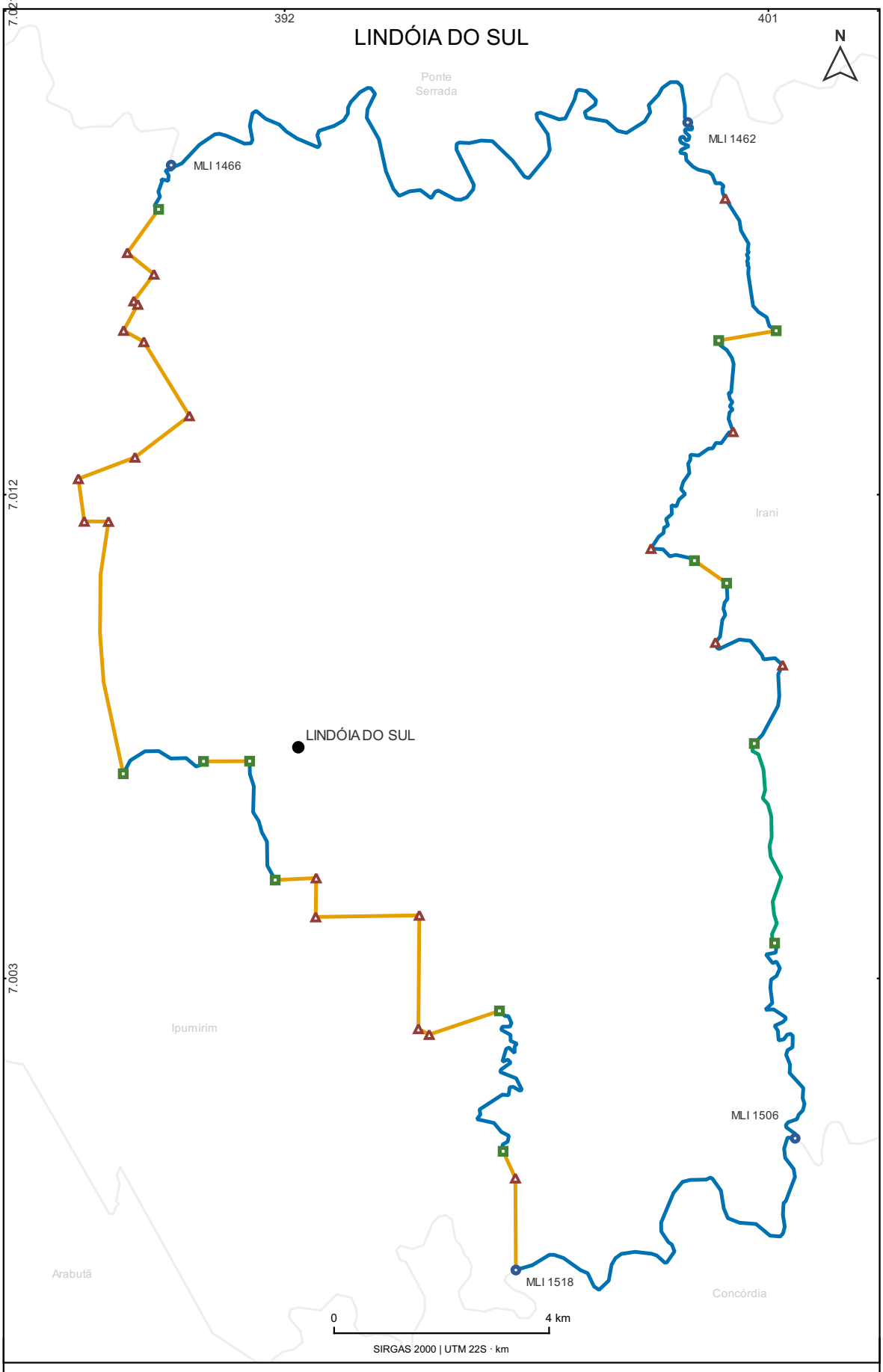

Secretaria de Estado do Planejamento | Diretoria de Inteligência Territorial | 2026

Pág. 363 de 713 - Documento assinado digitalmente. Para conferência, acesse o site https://portal.sgpe.sea.sc.gov.br/portal-externo e informe o processo SEPLAN 00000395/2026 e o código 662JCM1T.

LONTRAS

Nº	Marco	Lat. / Long.	UTM (N / E)	Feição Marco	Feição Trecho	Trecho	Confrontante
1	MLI 1115	27°7'43,901"S 49°35'33,029"O	N 6998510,674 E 639493,320	Nascente	Curso D'água	Ribeirão do Salto	Ibirama
2	MLD 6223	27°8'1,857"S 49°31'35,759"O	N 6997883,188 E 646019,689	Foz	Curso D'água	Rio Itajaí-Açú	Ibirama
3	MLI 1128	27°4'43,713"S 49°29'44,066"O	N 7003944,270 E 649167,832	Foz	Linha Seca e Reta	Linha Seca e Reta	Apiúna
4	MLF 3256	27°5'0,104"S 49°29'32,380"O	N 7003436,016 E 649483,703	Cota Altimétrica	Divisor de Águas	Entre afluentes da margem direita do rio Itajaí-Açu (345,26 m)	Apiúna
5	MLF 3255	27°5'13,007"S 49°29'34,921"O	N 7003039,784 E 649408,948	Itambé	Taimbé	Taimbés	Apiúna
6	MLF 3184	27°6'22,932"S 49°28'3,448"O	N 7000857,528 E 651902,272	Curso D'água	Curso D'água	Rio Itajaí-Açú	Apiúna
7	MLF 3257	27°6'26,073"S 49°28'12,463"O	N 7000763,875 E 651652,827	Nascente	Divisor de Águas	Entre afluentes da margem direita do rio Itajaí-Açu	Apiúna
8	MLD 6284	27°6'50,994"S 49°28'11,526"O	N 6999996,669 E 651669,295	Cota Altimétrica	Divisor de Águas	Entre afluentes da margem direita do rio Itajaí-Açu (486,13 m)	Apiúna
9	MLD 6301	27°8'22,916"S 49°27'39,783"O	N 6997157,219 E 652508,791	Cota Altimétrica	Divisor de Águas	Entre afluentes da margem direita do rio Itajaí-Açu (616,47 m)	Apiúna
10	MLD 6300	27°10'19,894"S 49°27'35,247"O	N 6993555,848 E 652589,490	Cota Altimétrica	Divisor de Águas	Serra da Concórdia e do ribeirão São Jorge e rio Braço do Meio (846,59 m)	Apiúna
11	MLD 6299	27°11'14,733"S 49°26'24,014"O	N 6991844,008 E 654529,071	Cota Altimétrica	Divisor de Águas	da serra Concórdia e do ribeirão São Jorge e rio Braço do Meio (889,15 m)	Apiúna
12	MLD 6298	27°13'52,084"S 49°27'42,249"O	N 6987028,317 E 652316,597	Cota Altimétrica	Divisor de Águas	serra Concórdia e do ribeirão São Jorge e rio Braço do Meio (862,39 m)	Apiúna
13	MLI 1134	27°15'19,592"S 49°26'49,546"O	N 6984317,437 E 653732,991	Marco de Limite	Divisor de Águas	Entre o Ribeirão Herval e Arroio Bandeira, de um lado, e Ribeirão Dona Paula e rio Braço do Meio, do outro, na serra Itajaí	Presidente Nereu
14	MLI 1144	27°18'2,963"S 49°29'29,977"O	N 6979343,860 E 649260,000	Divisor de Água	Divisor de Águas	Entre o rio das Pedras ou Batalha ou Molha Coco e Ribeirão Dona Paula	Aurora
15	MLD 6304	27°17'50,661"S 49°29'51,343"O	N 6979729,532 E 648677,160	Cota Altimétrica	Divisor de Águas	Serra dos Faxinais (972,24 m)	Aurora
16	MLD 6303	27°16'56,788"S 49°30'35,484"O	N 6981401,940 E 647483,408	Cota Altimétrica	Divisor de Águas	Serra dos Faxinais (964,97 m)	Aurora
17	MLI 1147	27°16'16,404"S 49°31'41,264"O	N 6982666,143 E 645689,357	Nascente	Divisor de Águas	Entre o Ribeirão Matador e rio Cutia e entre o Ribeirão Matador e Arroio Lontrinhas	Rio do Sul
18	MLD 6287	27°15'8,187"S 49°32'35,566"O	N 6984782,908 E 644220,584	Cota Altimétrica	Divisor de Águas	Entre o Ribeirão Matador e rio Cutia e entre o Ribeirão Matador e Arroio Lontrinhas (775,17 m)	Rio do Sul
19	MLD 6302	27°13'59,995"S 49°33'6,741"O	N 6986891,331 E 643387,441	Cota Altimétrica	Divisor de Águas	Entre o Ribeirão Matador e rio Cutia e entre o Ribeirão Matador e Arroio Lontrinhas (767,26 m)	Rio do Sul
20	MLF 3237	27°11'32,330"S 49°33'50,651"O	N 6991449,363 E 642231,679	Cota Altimétrica	Linha Seca e Reta	Linha Seca e Reta (678,36 m)	Rio do Sul

Pág. 364 de 713 - Documento assinado digitalmente. Para conferência, acesse o site https://portal.sgpe.sea.sc.gov.br/portal-externo e informe o processo SEPLAN 00000395/2026 e o código 662JCM1T.

Nº	Marco	Lat. / Long.	UTM (N / E)	Feição Marco	Feição Trecho	Trecho	Confrontante
21	MLD 6286	27°10'14,066"S 49°34'33,321"O	N 6993871,154 E 641084,849	Rodovia Federal	Linha Seca e Reta	Linha Seca e Reta	Rio do Sul
22	MLD 6285	27°8'41,686"S 49°34'24,191"O	N 6996711,086 E 641368,443	Cota Altimétrica	Linha Seca e Reta	Linha Seca e Reta (776,18 m)	Rio do Sul
23	MLD 6232	27°8'33,923"S 49°35'25,426"O	N 6996969,018 E 639685,374	Marco de Limite	Linha Seca e Reta	Linha Seca e Reta	Rio do Sul

Pág. 365 de 713 - Documento assinado digitalmente. Para conferência, acesse o site https://portal.sgpe.sea.sc.gov.br/portal-externo e informe o processo SEPLAN 00000395/2026 e o código 662JCM1T.

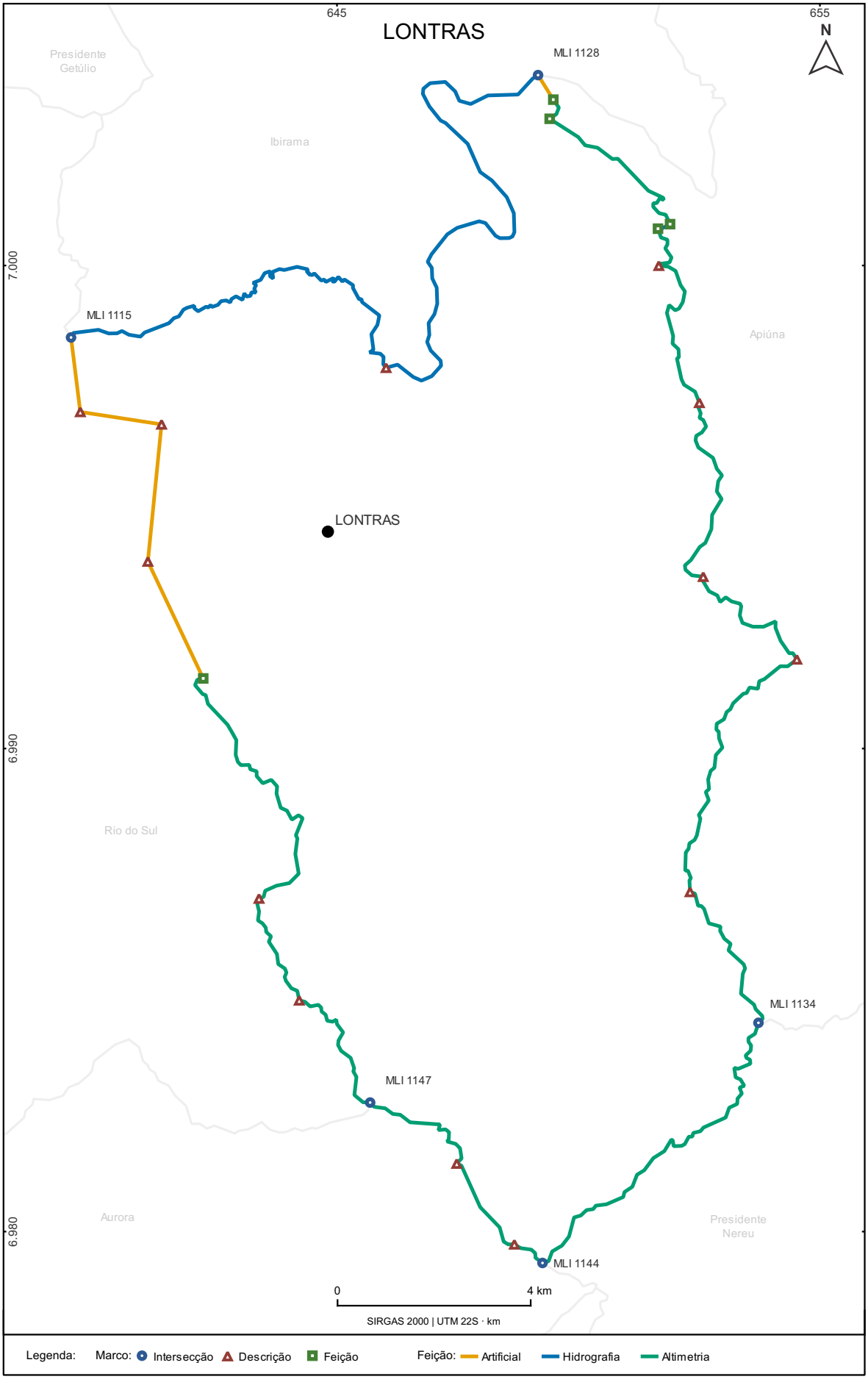

Secretaria de Estado do Planejamento | Diretoria de Inteligência Territorial | 2026

Pág. 366 de 713 - Documento assinado digitalmente. Para conferência, acesse o site https://portal.sgpe.sea.sc.gov.br/portal-externo e informe o processo SEPLAN 00000395/2026 e o código 662JCM1T.

LUIZ ALVES

Nº	Marco	Lat. / Long.	UTM (N / E)	Feição Marco	Feição Trecho	Trecho	Confrontante
1	MLI 1295	26°38'4,546"S 48°51'23,276"O	N 7052245,596 E 713384,239	Nascente	Divisor de Águas	Entre os ribeirões da Lagoa do Salto e Córrego Morro Canoas, de um lado, e rio Canoas, do outro	São João do Itaperiú
2	MLF 3478	26°39'21,179"S 48°48'55,288"O	N 7049817,630 E 717437,243	Cota Altimétrica	Curso D'água	Afluente margem direita do Córrego do Salto (205,55 m)	São João do Itaperiú
3	MLD 6662	26°39'28,865"S 48°48'29,868"O	N 7049569,008 E 718136,180	Foz	Curso D'água	Córrego do Salto	São João do Itaperiú
4	MLI 1293	26°40'52,288"S 48°48'5,861"O	N 7046989,953 E 718755,842	Foz	Curso D'água	Córrego Braço da Serrinha	Barra Velha
5	MLD 6650	26°41'58,692"S 48°48'24,152"O	N 7044954,815 E 718214,972	Foz	Curso D'água	Rio Novo ou Peixe	Barra Velha
6	MLI 1282	26°42'47,660"S 48°48'2,579"O	N 7043437,367 E 718785,318	Foz	Curso D'água	Rio Novo ou Peixe	Balneário Piçarras
7	MLI 1272	26°44'27,088"S 48°49'4,127"O	N 7040406,361 E 717031,597	Foz	Curso D'água	Rio Novo ou Peixe	Navegantes
8	MLD 6651	26°45'4,349"S 48°49'26,574"O	N 7039270,137 E 716391,692	Foz	Curso D'água	Rio Luiz Alves	Navegantes
9	MLI 1294	26°49'25,529"S 48°49'8,907"O	N 7031222,973 E 716741,897	Foz	Curso D'água	Ribeirão da Prata	Ilhota
10	MLF 3476	26°48'35,788"S 48°50'15,610"O	N 7032785,449 E 714926,007	Nascente	Linha Seca e Reta	Linha Seca e Reta	Ilhota
11	MLD 6661	26°48'9,618"S 48°50'39,217"O	N 7033602,019 E 714287,700	Cota Altimétrica	Linha Seca e Reta	Linha Seca e Reta (353,38 m)	Ilhota
12	MLD 6631	26°47'15,989"S 48°51'54,754"O	N 7035287,857 E 712229,155	Marco de Limite	Linha Seca e Reta	Linha Seca e Reta	Ilhota
13	MLF 3451	26°45'45,783"S 48°53'54,376"O	N 7038119,304 E 708970,794	Cota Altimétrica	Divisor de Águas	Entre os ribeirões Braço Serafim e Máximo, de um lado, e Ribeirões do Baú e Braço do Baú, do outro (626,58 m)	Ilhota
14	MLI 1289	26°48'31,344"S 48°59'13,813"O	N 7033166,609 E 700064,682	Nascente	Divisor de Águas	Entre os ribeirões Braço Serafim e Belchior	Gaspar
15	MLI 1276	26°46'42,221"S 49°1'49,223"O	N 7036592,302 E 695824,899	Cota Altimétrica	Divisor de Águas	Entre os ribeirões Braço Serafim e Rothirs (825,51 m)	Blumenau
16	MLI 1277	26°46'20,805"S 49°2'10,542"O	N 7037260,538 E 695246,174	Cota Altimétrica	Divisor de Águas	Entre os ribeirões Braço Direito de Santa Luzia e Braço Seco, de um lado, e Braço Serafim, do outro (697,47 m)	Massaranduba
17	MLF 3452	26°42'43,161"S 48°57'19,186"O	N 7043832,083 E 703402,525	Cota Altimétrica	Linha Seca e Reta	Linha Seca e Reta (196,44 m)	Massaranduba
18	MLF 3470	26°42'19,639"S 48°56'56,301"O	N 7044545,871 E 704046,750	Cota Altimétrica	Divisor de Águas	Entre o rio Primeiro Braço do Norte e Ribeirão Massarandubinha, de um lado, e Ribeirão Miguel e rio Canoas, do outro (203,42 m)	Massaranduba

Pág. 367 de 713 - Documento assinado digitalmente. Para conferência, acesse o site https://portal.sgpe.sea.sc.gov.br/portal-externo e informe o processo SEPLAN 00000395/2026 e o código 662JCM1T.

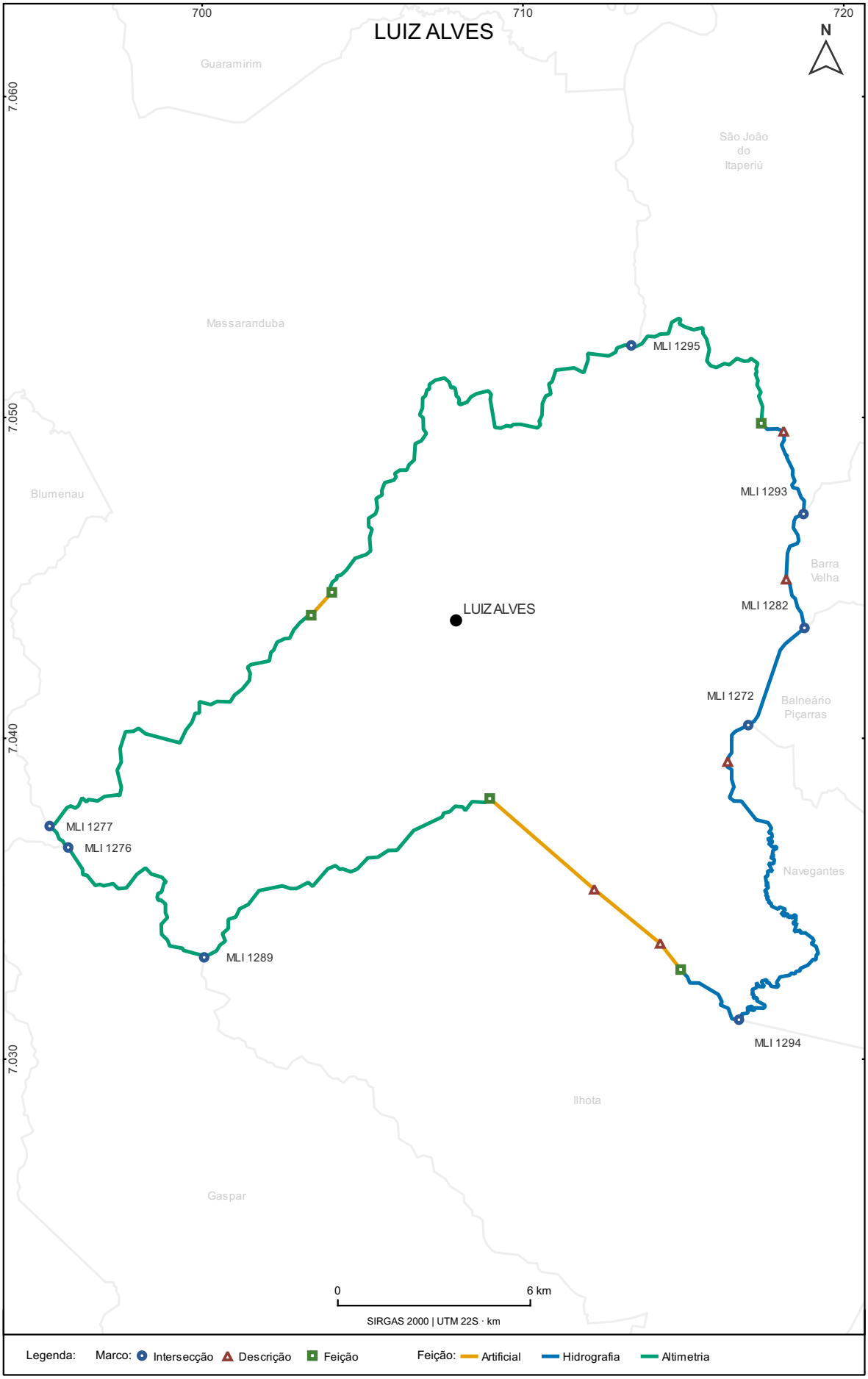

Secretaria de Estado do Planejamento | Diretoria de Inteligência Territorial | 2026

Pág. 368 de 713 - Documento assinado digitalmente. Para conferência, acesse o site https://portal.sgpe.sea.sc.gov.br/portal-externo e informe o processo SEPLAN 00000395/2026 e o código 662JCM1T.

LUZERNA

Nº	Marco	Lat. / Long.	UTM (N / E)	Feição Marco	Feição Trecho	Trecho	Confrontante
1	MLI 1535	27°3'5,715"S 51°36'1,003"O	N 7007709,125 E 440469,799	Cota Altimétrica	Divisor de Águas	Entre o rio da Limeira e o Lajeado Macaquinho (1047,10 m)	Água Doce
2	MLF 3961	27°3'6,306"S 51°34'54,519"O	N 7007699,534 E 442301,378	Nascente	Curso D'água	Lajeado da Invernadinha ou do Passo da Invernada	Água Doce
3	MLD 7205	27°2'47,218"S 51°31'32,920"O	N 7008311,216 E 447852,570	Foz	Curso D'água	Rio Estreito	Água Doce
4	MLI 1533	27°4'11,120"S 51°27'24,131"O	N 7005756,511 E 454715,830	Foz	Curso D'água	Rio Estreito	Ibicaré
5	MLI 1531	27°7'1,457"S 51°25'53,411"O	N 7000524,516 E 457232,538	Foz	Curso D'água	Rio do Peixe	Herval d'Oeste
6	MLI 1532	27°8'42,222"S 51°28'49,515"O	N 6997406,627 E 452395,929	Foz	Curso D'água	Lajeado Ferreirinha	Joaçaba
7	MLF 3955	27°7'50,855"S 51°31'26,627"O	N 6998969,770 E 448064,840	Nascente	Divisor de Águas	Entre o rio da Limeira e o Arroio do Salto, de um lado, e rio do Tigre, do outro	Joaçaba
8	MLD 7198	27°7'30,421"S 51°31'36,420"O	N 6999597,341 E 447792,635	Cota Altimétrica	Divisor de Águas	Entre o rio da Limeira e o Arroio do Salto, de um lado, e rio do Tigre, do outro (867,16 m)	Joaçaba
9	MLD 7194	27°6'59,056"S 51°32'41,156"O	N 7000554,789 E 446006,258	Cota Altimétrica	Divisor de Águas	Entre o rio da Limeira e o Arroio do Salto, de um lado, e rio do Tigre, do outro (975,06 m)	Joaçaba
10	MLD 7195	27°5'42,882"S 51°33'43,034"O	N 7002890,998 E 444292,151	Cota Altimétrica	Divisor de Águas	Entre o rio da Limeira e o Arroio do Salto, de um lado, e rio do Tigre, do outro (1004,30 m)	Joaçaba
11	MLD 7196	27°4'59,564"S 51°34'35,754"O	N 7004217,222 E 442834,297	Cota Altimétrica	Divisor de Águas	Entre o rio da Limeira e o Arroio do Salto, de um lado, e rio do Tigre, do outro (1008,30 m)	Joaçaba
12	MLD 7197	27°4'42,992"S 51°35'29,238"O	N 7004720,261 E 441358,914	Cota Altimétrica	Divisor de Águas	Entre o rio da Limeira e o Arroio do Salto, de um lado, e rio do Tigre, do outro (1017,50 m)	Joaçaba
13	MLD 7191	27°4'0,765"S 51°35'58,219"O	N 7006015,708 E 440554,547	Cota Altimétrica	Divisor de Águas	Entre o rio da Limeira e o Arroio do Salto, de um lado, e rio do Tigre, do outro (1047,10 m)	Joaçaba

Pág. 369 de 713 - Documento assinado digitalmente. Para conferência, acesse o site https://portal.sgpe.sea.sc.gov.br/portal-externo e informe o processo SEPLAN 00000395/2026 e o código 662JCM1T.

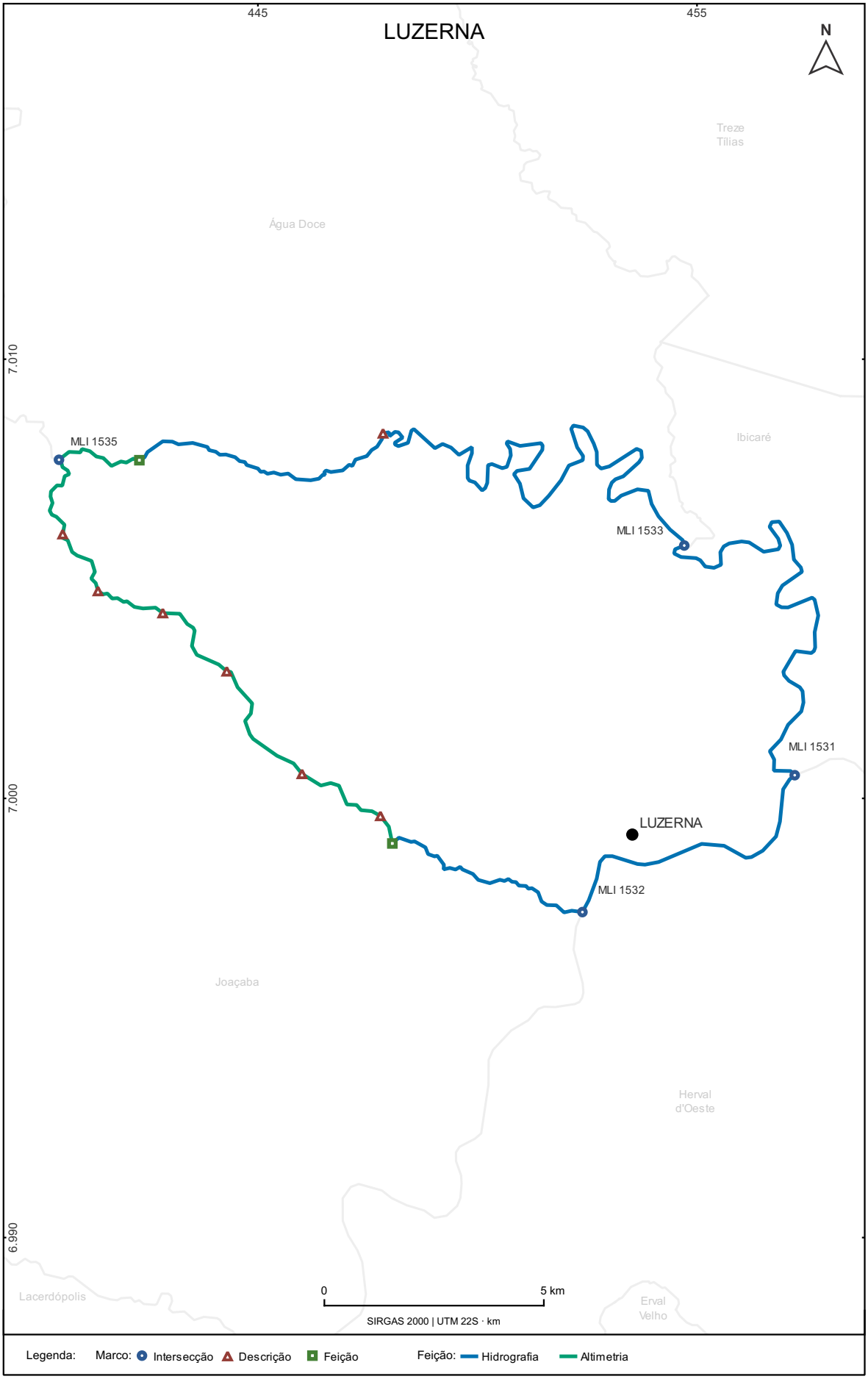

Secretaria de Estado do Planejamento | Diretoria de Inteligência Territorial | 2026

Pág. 370 de 713 - Documento assinado digitalmente. Para conferência, acesse o site https://portal.sgpe.sea.sc.gov.br/portal-externo e informe o processo SEPLAN 00000395/2026 e o código 662JCM1T.

MACIEIRA

Nº	Marco	Lat. / Long.	UTM (N / E)	Feição Marco	Feição Trecho	Trecho	Confrontante
1	MLI 1089	26°43'15,462"S 51°24'42,209"O	N 7044404,061 E 459050,105	Nascente	Rodovia Estadual	SC-451	Caçador
2	MLF 3135	26°46'25,536"S 51°15'17,200"O	N 7038597,160 E 474671,746	Bueiro	Linha Seca e Reta	Linha Seca e Reta	Caçador
3	MLF 3137	26°47'17,783"S 51°15'7,966"O	N 7036990,230 E 474929,922	Cota Altimétrica	Divisor de Águas	Entre afluentes da margem direita do rio Quinze de Novembroe de Novembro (1285,10 m)	Caçador
4	MLD 6175	26°47'41,324"S 51°14'41,966"O	N 7036267,382 E 475649,218	Cota Altimétrica	Divisor de Águas	Entre afluentes da margem direita do rio Quinze de Novembro (1064,20 m)	Caçador
5	MLF 3136	26°48'6,666"S 51°14'17,000"O	N 7035489,045 E 476339,983	Marco de Limite	Linha Seca e Reta	Linha Seca e Reta	Caçador
6	MLF 3139	26°48'51,400"S 51°14'11,938"O	N 7034113,022 E 476482,294	Foz	Curso D'água	Afluente da margem direta do rio Quinze de Novembro	Caçador
7	MLF 3138	26°49'54,975"S 51°14'48,999"O	N 7032155,127 E 475463,026	Foz	Linha Seca e Reta	Linha Seca e Reta	Caçador
8	MLD 6174	26°50'12,774"S 51°15'17,445"O	N 7031605,978 E 474679,003	Cota Altimétrica	Linha Seca e Reta	Linha Seca e Reta (1075,20 m)	Caçador
9	MLF 3140	26°50'14,859"S 51°15'28,655"O	N 7031541,198 E 474369,734	Marco de Limite	Rodovia Municipal	Rodovia municipal da Linha Garibaldi	Caçador
10	MLF 3141	26°51'14,689"S 51°16'36,529"O	N 7029696,543 E 472500,453	Ponte	Curso D'água	Rio São Pedro	Caçador
11	MLI 1090	26°52'25,668"S 51°17'3,828"O	N 7027511,110 E 471752,030	Foz	Curso D'água	Rio São Pedro	Videira
12	MLI 1069	26°52'41,680"S 51°16'54,404"O	N 7027019,090 E 472013,150	Curso D'água	Divisor de Águas	Entre as águas do Córrego São Miguel, de um lado, e Arroio Xisto, do outro	Arroio Trinta
13	MLD 6177	26°52'51,512"S 51°17'22,220"O	N 7026714,867 E 471246,410	Cota Altimétrica	Divisor de Águas	Entre as águas do Córrego São Miguel, de um lado, e Arroio Xisto, do outro (997,33 m)	Arroio Trinta
14	MLF 3143	26°52'35,602"S 51°20'14,189"O	N 7027192,598 E 466500,662	Nascente	Linha Seca e Reta	Linha Seca e Reta	Arroio Trinta
15	MLI 1070	26°52'9,177"S 51°22'5,167"O	N 7027997,097 E 463436,399	Foz	Curso D'água	Rio Santo Antônio	Salto Veloso
16	MLF 3093	26°51'57,920"S 51°22'53,415"O	N 7028339,487 E 462104,106	Curso D'água	Linha Seca e Reta	Linha Seca e Reta	Salto Veloso
17	MLI 1085	26°51'20,790"S 51°26'11,328"O	N 7029464,226 E 456639,202	Curso D'água	Divisor de Águas	Entre os rios Santo Antônio, de um lado, e do Salto do Veloso e da Roseira, do outro	Água Doce
18	MLD 6091	26°49'27,036"S 51°25'55,761"O	N 7032965,473 E 457056,857	Cota Altimétrica	Divisor de Águas	Entre os rios Santo Antônio, de um lado, e do Salto do Veloso e da Roseira, do outro (1326,40 m)	Água Doce
19	MLD 6094	26°48'57,414"S 51°26'53,812"O	N 7033871,276 E 455451,247	Cota Altimétrica	Divisor de Águas	Entre os rios Santo Antônio, de um lado, e do Salto do Veloso e da Roseira, do outro (1331,80 m)	Água Doce
20	MLD 6096	26°48'18,870"S 51°28'3,858"O	N 7035050,177 E 453513,253	Cota Altimétrica	Divisor de Águas	Entre os rios Santo Antônio, de um lado, e do Salto do Veloso e da Roseira, do outro (1364,10 m)	Água Doce

Pág. 371 de 713 - Documento assinado digitalmente. Para conferência, acesse o site https://portal.sgpe.sea.sc.gov.br/portal-externo e informe o processo SEPLAN 00000395/2026 e o código 662JCM1T.

Nº	Marco	Lat. / Long.	UTM (N / E)	Feição Marco	Feição Trecho	Trecho	Confrontante
21	MLD 6095	26°47'31,835"S 51°28'4,520"O	N 7036497,179 E 453489,674	Cota Altimétrica	Divisor de Águas	Entre os rios Santo Antônio, de um lado, e do Salto do Veloso e da Roseira, do outro (1350,00 m)	Água Doce
22	MLF 3094	26°47'23,664"S 51°27'59,196"O	N 7036749,111 E 453635,733	Nascente	Curso D'água	Afluente da margem direita do rio Santo Antônio	Água Doce
23	MLD 6093	26°46'26,810"S 51°27'20,814"O	N 7038502,122 E 454689,236	Foz	Curso D'água	Rio Santo Antônio	Água Doce
24	MLD 6092	26°46'20,699"S 51°26'52,042"O	N 7038692,965 E 455483,117	Foz	Curso D'água	Arroio da Confusão	Água Doce
25	MLF 3095	26°45'37,632"S 51°26'31,884"O	N 7040019,909 E 456035,202	Nascente	Linha Seca e Reta	Linha Seca e Reta	Água Doce

Pág. 372 de 713 - Documento assinado digitalmente. Para conferência, acesse o site https://portal.sgpe.sea.sc.gov.br/portal-externo e informe o processo SEPLAN 00000395/2026 e o código 662JCM1T.

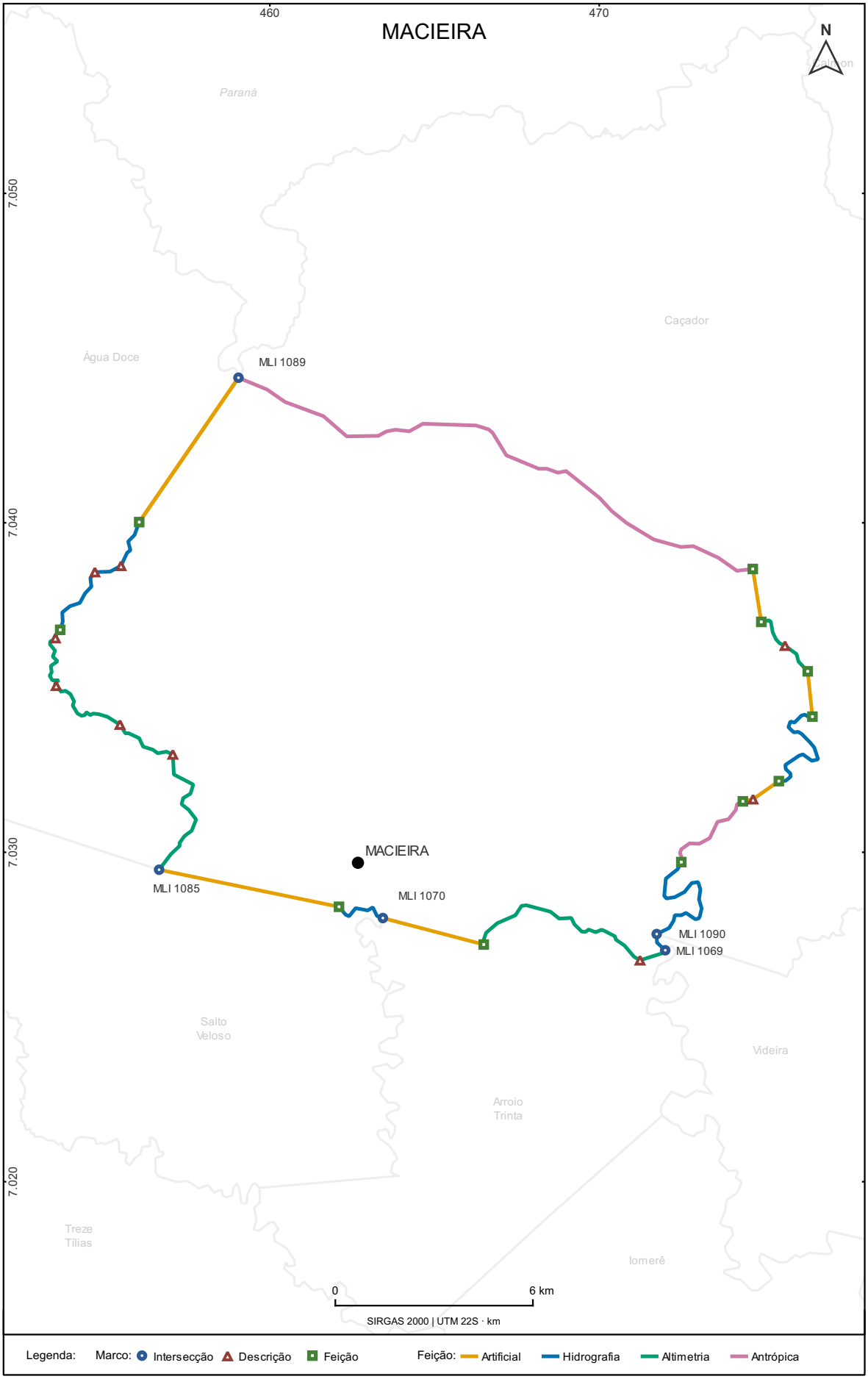

Secretaria de Estado do Planejamento | Diretoria de Inteligência Territorial | 2026

Pág. 373 de 713 - Documento assinado digitalmente. Para conferência, acesse o site https://portal.sgpe.sea.sc.gov.br/portal-externo e informe o processo SEPLAN 00000395/2026 e o código 662JCM1T.

MAFRA

Nº	Marco	Lat. / Long.	UTM (N / E)	Feição Marco	Feição Trecho	Trecho	Confrontante
1	MLI 1026	26°4'10,756"S 50°11'25,995"O	N 7116351,011 E 580961,293	Foz	Curso D'água	Rio Negro e rio Preto	Paraná
2	MLI 1033	26°13'35,850"S 49°36'11,388"O	N 7098466,741 E 639531,327	Foz	Curso D'água	Rio Preto	Rio Negrinho
3	MLD 6020	26°20'18,462"S 49°36'55,392"O	N 7086091,934 E 638177,604	Foz	Curso D'água	Rio Bituva	Rio Negrinho
4	MLI 1032	26°28'17,012"S 49°45'38,146"O	N 7071515,066 E 623543,278	Foz	Curso D'água	Rio Bituva	Itaiópolis
5	MLD 6040	26°29'5,455"S 49°48'52,547"O	N 7070075,348 E 618146,313	Foz	Curso D'água	Arroio da Anta	Itaiópolis
6	MLF 3029	26°28'3,122"S 49°48'50,389"O	N 7071992,660 E 618223,769	Nascente	Linha Seca e Reta	Linha Seca e Reta	Itaiópolis
7	MLD 6033	26°27'2,304"S 49°48'0,026"O	N 7073850,962 E 619635,902	Marco de Limite	Linha Seca e Reta	Linha Seca e Reta	Itaiópolis
8	MLF 3051	26°25'37,472"S 49°46'54,330"O	N 7076444,003 E 621480,147	Nascente	Curso D'água	Córrego do Tatu	Itaiópolis
9	MLF 3031	26°24'23,921"S 49°47'20,470"O	N 7078713,868 E 620777,308	Foz	Linha Seca e Reta	Linha Seca e Reta	Itaiópolis
10	MLD 6034	26°24'5,534"S 49°47'32,713"O	N 7079282,764 E 620443,372	Nascente	Linha Seca e Reta	Linha Seca e Reta	Itaiópolis
11	MLF 3044	26°22'5,426"S 49°49'10,006"O	N 7083003,229 E 617781,462	Foz	Curso D'água	Rio Negrinho	Itaiópolis
12	MLF 3030	26°18'9,373"S 49°48'30,484"O	N 7090255,933 E 618943,857	Foz	Linha Seca e Reta	Linha Seca e Reta	Itaiópolis
13	MLD 6028	26°15'59,110"S 49°49'55,912"O	N 7094285,400 E 616610,994	Marco de Limite	Linha Seca e Reta	Linha Seca e Reta	Itaiópolis
14	MLF 3045	26°14'27,362"S 49°50'56,071"O	N 7097123,152 E 614967,279	Foz	Curso D'água	Arroio Pscheidt	Itaiópolis
15	MLF 3028	26°15'11,571"S 49°52'32,422"O	N 7095786,443 E 612282,143	Nascente	Linha Seca e Reta	Linha Seca e Reta	Itaiópolis
16	MLF 3050	26°14'48,188"S 49°53'14,332"O	N 7096515,897 E 611125,638	Nascente	Curso D'água	Arroio Cachoeira	Itaiópolis
17	MLD 6021	26°13'50,866"S 49°53'56,787"O	N 7098289,589 E 609962,737	Foz	Curso D'água	Rio São Lourenço	Itaiópolis
18	MLD 6023	26°14'47,275"S 49°54'27,326"O	N 7096561,228 E 609100,704	Foz	Curso D'água	Arroio Passo do Palmito	Itaiópolis
19	MLF 3021	26°15'12,461"S 49°56'9,555"O	N 7095809,963 E 606258,096	Nascente	Linha Seca e Reta	Linha Seca e Reta	Itaiópolis
20	MLF 3046	26°15'15,957"S 49°56'41,763"O	N 7095709,700 E 605363,679	Nascente	Curso D'água	Arroio Queimado Novo	Itaiópolis
21	MLD 6022	26°15'25,692"S 49°57'41,122"O	N 7095423,508 E 603714,547	Foz	Curso D'água	Rio Butiá	Itaiópolis
22	MLD 6053	26°15'30,661"S 49°57'39,526"O	N 7095270,282 E 603757,601	Foz	Curso D'água	Arroio Trincheira	Itaiópolis
23	MLF 3022	26°16'9,495"S 49°58'22,593"O	N 7094085,027 E 602553,402	Nascente	Linha Seca e Reta	Linha Seca e Reta	Itaiópolis
24	MLF 3047	26°16'39,872"S 49°58'45,150"O	N 7093155,390 E 601920,327	Nascente	Curso D'água	Arroio Forquilha	Itaiópolis
25	MLD 6019	26°16'17,816"S 50°0'18,487"O	N 7093854,121 E 599336,711	Foz	Curso D'água	Rio Contagem	Itaiópolis
26	MLI 1027	26°16'41,740"S 50°5'54,223"O	N 7093186,311 E 590019,147	Foz	Curso D'água	Rio São João	Papanduva

Pág. 374 de 713 - Documento assinado digitalmente. Para conferência, acesse o site https://portal.sgpe.sea.sc.gov.br/portal-externo e informe o processo SEPLAN 00000395/2026 e o código 662JCM1T.

Nº	Marco	Lat. / Long.	UTM (N / E)	Feição Marco	Feição Trecho	Trecho	Confrontante
27	MLI 1025	26°12'32,008"S 50°9'10,944"O	N 7100906,248 E 584613,194	Foz	Curso D'água	Rio São João	Três Barras

Pág. 375 de 713 - Documento assinado digitalmente. Para conferência, acesse o site https://portal.sgpe.sea.sc.gov.br/portal-externo e informe o processo SEPLAN 00000395/2026 e o código 662JCM1T.

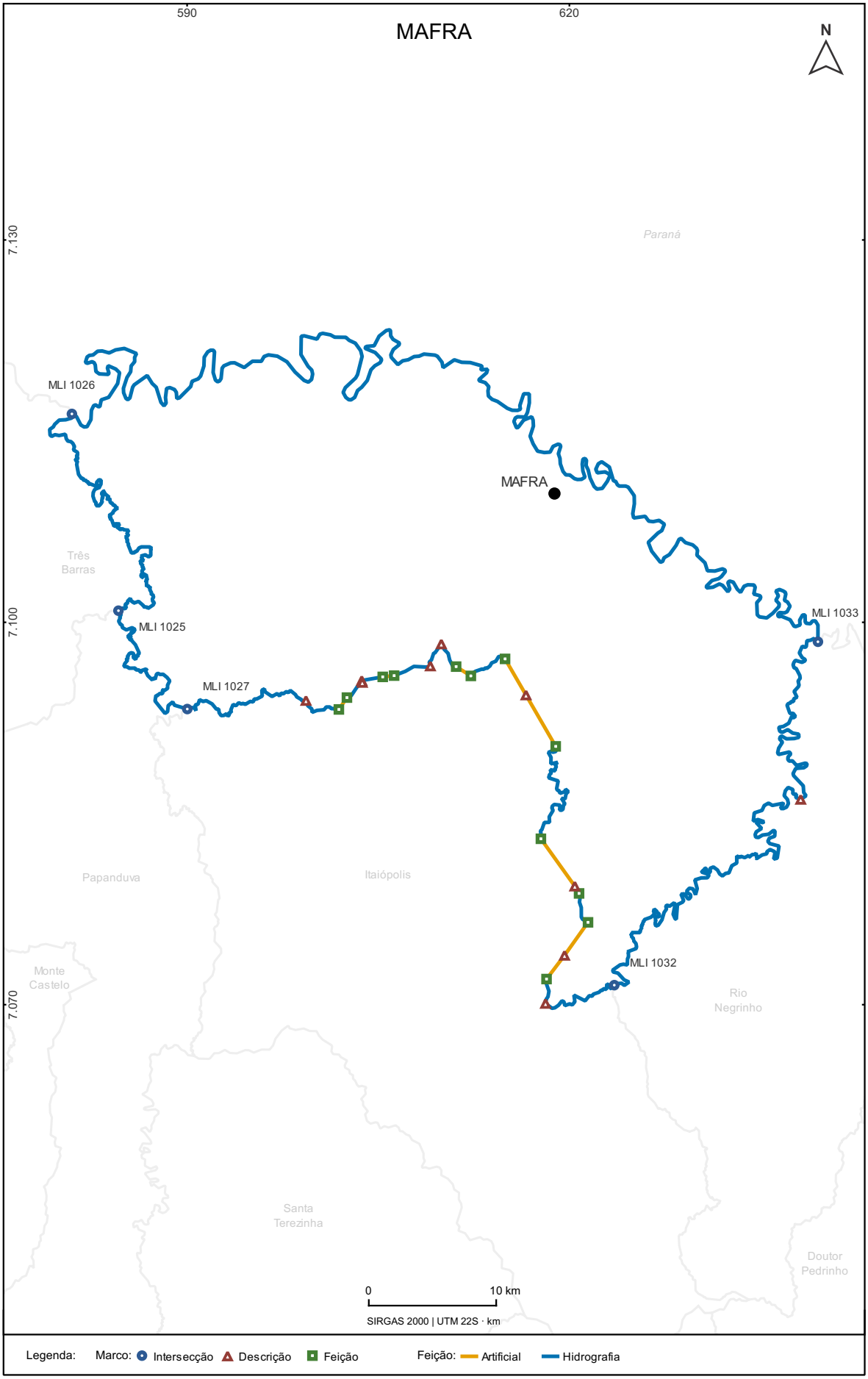

Secretaria de Estado do Planejamento | Diretoria de Inteligência Territorial | 2026

Pág. 376 de 713 - Documento assinado digitalmente. Para conferência, acesse o site https://portal.sgpe.sea.sc.gov.br/portal-externo e informe o processo SEPLAN 00000395/2026 e o código 662JCM1T.

MAJOR GERCINO

Nº	Marco	Lat. / Long.	UTM (N / E)	Feição Marco	Feição Trecho	Trecho	Confrontante
1	MLI 1332	27°24'27,171"S 49°11'16,109"O	N 6967119,290 E 679161,587	Cota Altimétrica	Divisor de Águas	Serra do Veado e do Misch (969,15 m)	Nova Trento
2	MLI 1300	27°20'18,796"S 48°56'32,576"O	N 6974386,774 E 703557,509	Divisor de Água	Divisor de Águas	Entre afluentes da margem esquerda do rio Tijucas e afluentes da margem esquerda do ribeirão Águas Claras	São João Batista
3	MLF 3481	27°21'59,687"S 48°54'59,818"O	N 6971239,031 E 706055,252	Cota Altimétrica	Linha Seca e Reta	Linha Seca e Reta (341,73 m)	São João Batista
4	MLD 6669	27°22'27,625"S 48°54'27,393"O	N 6970364,157 E 706931,856	Rodovia Estadual	Linha Seca e Reta	Linha Seca e Reta	São João Batista
5	MLF 3480	27°22'55,125"S 48°54'3,858"O	N 6969506,833 E 707564,308	Divisor de Água	Divisor de Águas	Entre o Ribeirão do Salto ou do Louro e afluentes da margem esquerda do ribeirão Arataca	São João Batista
6	MLI 1299	27°25'57,604"S 48°53'2,388"O	N 6963861,452 E 709157,786	Divisor de Água	Divisor de Águas	Serra do Major	Antônio Carlos
7	MLI 1329	27°27'42,087"S 48°55'10,317"O	N 6960704,752 E 705590,448	Nascente	Linha Seca e Reta	Linha Seca e Reta	Angelina
8	MLD 6717	27°27'12,493"S 48°57'13,906"O	N 6961672,034 E 702212,123	Cota Altimétrica	Linha Seca e Reta	Linha Seca e Reta (724,73 m)	Angelina
9	MLF 3520	27°26'55,117"S 48°57'15,043"O	N 6962207,393 E 702189,718	Nascente	Curso D'água	Arroio Fagundes	Angelina
10	MLF 3519	27°27'17,922"S 48°58'20,068"O	N 6961534,740 E 700392,708	Foz	Linha Seca e Reta	Linha Seca e Reta	Angelina
11	MLF 3518	27°27'2,422"S 48°59'7,524"O	N 6962033,021 E 699097,403	Nascente	Divisor de Águas	Entre os rios Cará, Verde e da Parada	Angelina
12	MLI 1319	27°29'29,351"S 49°13'23,273"O	N 6957869,487 E 675535,724	Cota Altimétrica	Divisor de Águas	Entre os rios dos Bugres e Veado (963,81 m)	Leoberto Leal

Pág. 377 de 713 - Documento assinado digitalmente. Para conferência, acesse o site https://portal.sgpe.sea.sc.gov.br/portal-externo e informe o processo SEPLAN 00000395/2026 e o código 662JCM1T.

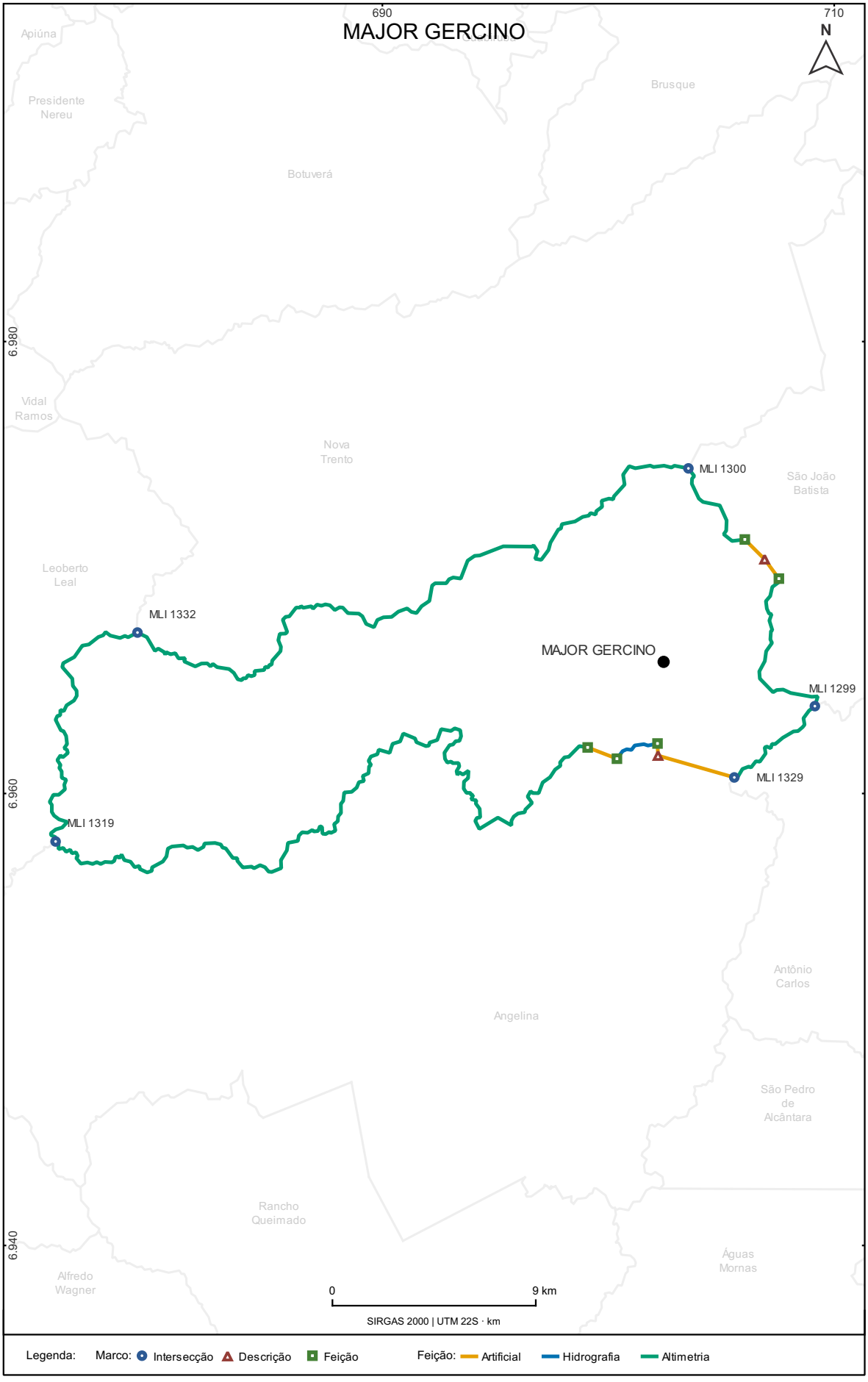

Secretaria de Estado do Planejamento | Diretoria de Inteligência Territorial | 2026

Pág. 378 de 713 - Documento assinado digitalmente. Para conferência, acesse o site https://portal.sgpe.sea.sc.gov.br/portal-externo e informe o processo SEPLAN 00000395/2026 e o código 662JCM1T.

MAJOR VIEIRA

Nº	Marco	Lat. / Long.	UTM (N / E)	Feição Marco	Feição Trecho	Trecho	Confrontante
1	MLI 1042	26°20'40,446"S 50°23'59,623"O	N 7086017,323 E 559881,471	Cota Altimétrica	Divisor de Águas	Entre os rios Bonito e da Veada (866,55 m)	Canoinhas
2	MLF 3039	26°20'4,161"S 50°22'13,416"O	N 7087119,589 E 562830,843	Nascente	Curso D'água	Rio Palmital	Canoinhas
3	MLI 1022	26°17'13,112"S 50°17'45,801"O	N 7092343,598 E 570278,134	Foz	Curso D'água	Rio Canoinhas	Três Barras
4	MLI 1024	26°18'29,922"S 50°17'5,073"O	N 7089974,356 E 571394,540	Foz	Curso D'água	Rio Canoinhas	Papanduva
5	MLI 1031	26°26'36,826"S 50°16'9,944"O	N 7074986,065 E 572838,293	Foz	Curso D'água	Rio Canoinhas	Monte Castelo
6	MLD 6054	26°32'5,458"S 50°14'30,070"O	N 7064859,423 E 575544,670	Foz	Curso D'água	Rio da Serra	Monte Castelo
7	MLF 3035	26°40'54,460"S 50°26'9,094"O	N 7048684,068 E 556128,548	Nascente	Divisor de Águas	Entre o Arroio Campos das Ventania e rio Bonito	Monte Castelo
8	MLI 1020	26°43'46,685"S 50°24'44,873"O	N 7043374,874 E 558431,797	Nascente	Curso D'água	Arroio do Campo da Ventania	Santa Cecília
9	MLD 6001	26°42'2,125"S 50°28'3,013"O	N 7046615,838 E 552971,380	Curso D'água	Curso D'água	Arroio do Campo da Ventania	Santa Cecília
10	MLD 6000	26°39'45,778"S 50°28'8,567"O	N 7050811,303 E 552835,375	Foz	Curso D'água	Arroio do Campo da Ventania	Santa Cecília
11	MLI 1019	26°38'53,619"S 50°29'33,403"O	N 7052425,548 E 550496,681	Foz	Curso D'água	Arroio Campo da Ventania	Timbó Grande
12	MLI 1037	26°38'33,352"S 50°29'32,208"O	N 7053048,939 E 550532,217	Foz	Curso D'água	Rio Vermelho	Bela Vista do Toldo
13	MLF 3020	26°36'31,121"S 50°24'36,207"O	N 7056774,333 E 558733,140	Nascente	Divisor de Águas	Entre os rios da Serra e Bonito, de um lado, e Tamanduá e Paciência, do outro	Bela Vista do Toldo
14	MLD 6044	26°25'12,753"S 50°25'20,996"O	N 7077650,166 E 557588,403	Cota Altimétrica	Divisor de Águas	Entre os rios da Serra e Bonito, de um lado, e Tamanduá e Paciência, do outro (840,33 m)	Bela Vista do Toldo
15	MLD 6043	26°23'51,361"S 50°24'54,608"O	N 7080150,858 E 558330,731	Cota Altimétrica	Divisor de Águas	Entre os rios da Serra e Bonito, de um lado, e Tamanduá e Paciência, do outro (847,72 m)	Bela Vista do Toldo
16	MLD 6038	26°22'43,947"S 50°25'23,201"O	N 7082228,429 E 557547,802	Cota Altimétrica	Divisor de Águas	Entre os rios da Serra e Bonito, de um lado, e Tamanduá e Paciência, do outro (850,96 m)	Bela Vista do Toldo
17	MLD 6037	26°21'57,545"S 50°24'46,046"O	N 7083651,302 E 558583,878	Cota Altimétrica	Divisor de Águas	Entre os rios da Serra e Bonito, de um lado, e Tamanduá e Paciência, do outro (857,18 m)	Bela Vista do Toldo

Pág. 379 de 713 - Documento assinado digitalmente. Para conferência, acesse o site https://portal.sgpe.sea.sc.gov.br/portal-externo e informe o processo SEPLAN 00000395/2026 e o código 662JCM1T.

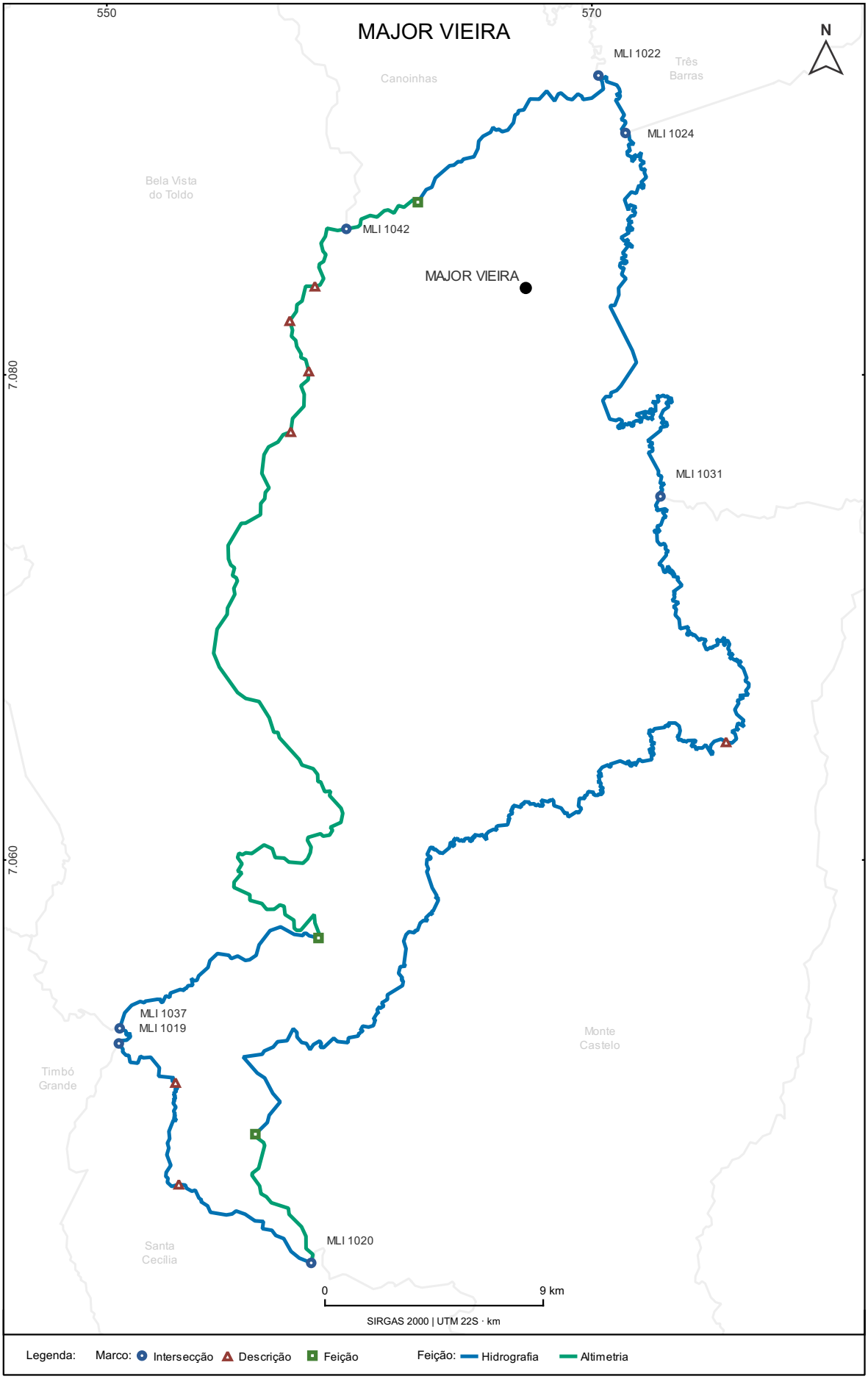

Secretaria de Estado do Planejamento | Diretoria de Inteligência Territorial | 2026

Pág. 380 de 713 - Documento assinado digitalmente. Para conferência, acesse o site https://portal.sgpe.sea.sc.gov.br/portal-externo e informe o processo SEPLAN 00000395/2026 e o código 662JCM1T.

MARACAJÁ

Nº	Marco	Lat. / Long.	UTM (N / E)	Feição Marco	Feição Trecho	Trecho	Confrontante
1	MLI 1237	28°51'28,120"S 49°31'0,699"O	N 6806863,726 E 644663,608	Foz	Curso D'água	Rio Mãe Luzia	Forquilhinha
2	MLD 6514	28°49'43,354"S 49°26'33,810"O	N 6809995,882 E 651937,937	Foz	Curso D'água	Rio Sangão	Forquilhinha
3	MLI 1236	28°48'52,351"S 49°25'29,722"O	N 6811542,876 E 653695,903	Foz	Linha Seca e Reta	Linha Seca e Reta	Criciúma
4	MLI 1235	28°50'0,202"S 49°23'52,445"O	N 6809419,126 E 656304,838	Cota Altimétrica	Linha Seca e Reta	Linha Seca e Reta (270,05 m)	Araranguá
5	MLD 6589	28°52'12,604"S 49°25'3,793"O	N 6805369,559 E 654316,683	Cota Altimétrica	Linha Seca e Reta	Linha Seca e Reta (158,05 m)	Araranguá
6	MLD 6588	28°52'57,281"S 49°25'23,814"O	N 6804001,581 E 653755,932	Rodovia Municipal	Linha Seca e Reta	Linha Seca e Reta	Araranguá
7	MLF 3419	28°54'33,493"S 49°25'55,814"O	N 6801051,559 E 652849,817	Curso D'água	Curso D'água	Rio Araranguá	Araranguá
8	MLD 6614	28°54'6,266"S 49°27'35,200"O	N 6801924,928 E 650168,901	Foz	Curso D'água	Sanga José Custódio	Araranguá
9	MLF 3441	28°53'4,380"S 49°29'31,442"O	N 6803870,333 E 647044,565	Nascente	Linha Seca e Reta	Linha Seca e Reta	Araranguá
10	MLF 3427	28°53'16,111"S 49°30'0,095"O	N 6803519,077 E 646263,782	Nascente	Curso D'água	Sanga do Marco	Araranguá
11	MLI 1264	28°53'30,642"S 49°30'48,959"O	N 6803088,474 E 644934,480	Foz	Curso D'água	Rio Mãe Luzia	Meleiro

Pág. 381 de 713 - Documento assinado digitalmente. Para conferência, acesse o site https://portal.sgpe.sea.sc.gov.br/portal-externo e informe o processo SEPLAN 00000395/2026 e o código 662JCM1T.

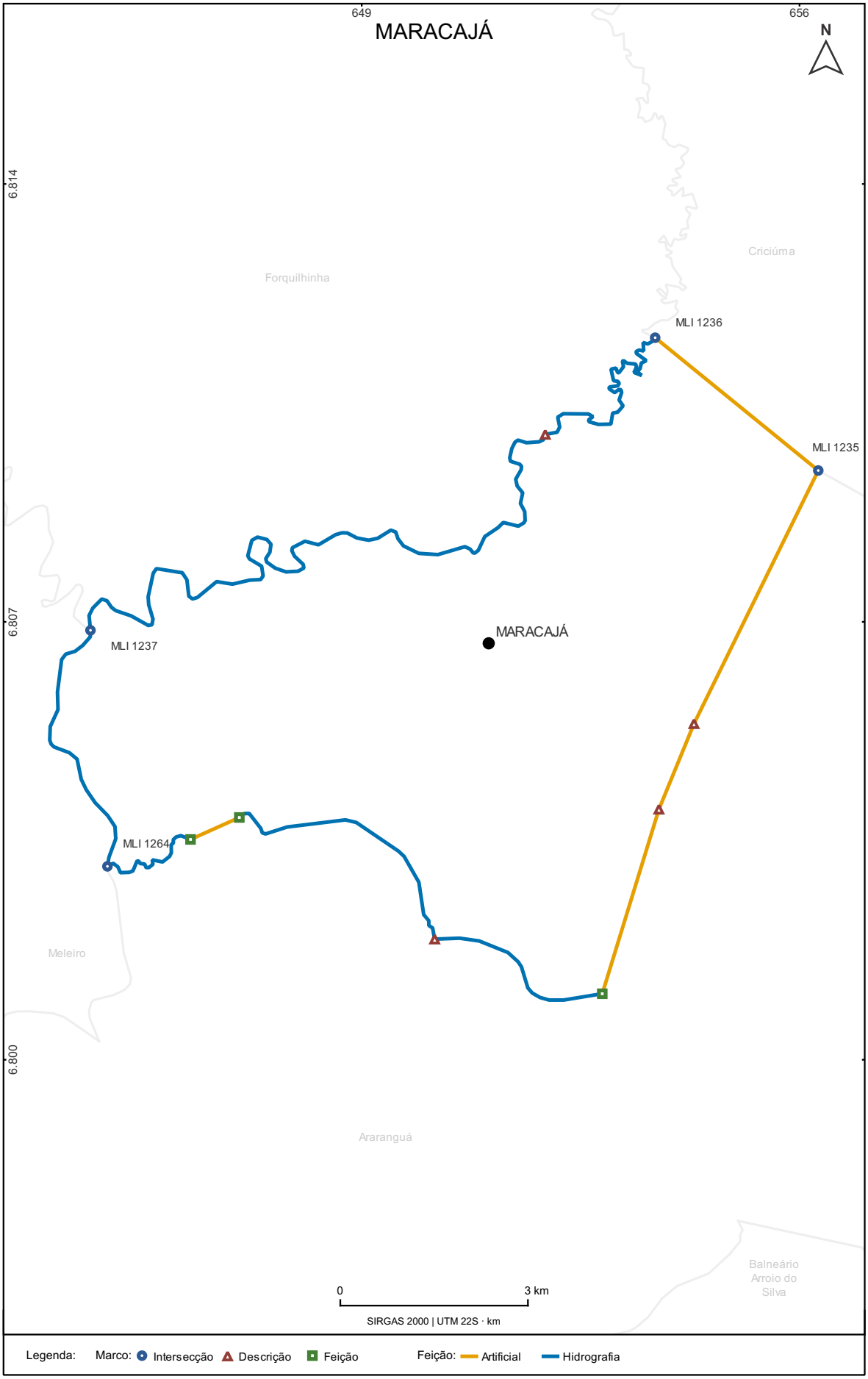

Secretaria de Estado do Planejamento | Diretoria de Inteligência Territorial | 2026

Pág. 382 de 713 - Documento assinado digitalmente. Para conferência, acesse o site https://portal.sgpe.sea.sc.gov.br/portal-externo e informe o processo SEPLAN 00000395/2026 e o código 662JCM1T.

MARAVILHA

Nº	Marco	Lat. / Long.	UTM (N / E)	Feição Marco	Feição Trecho	Trecho	Confrontante
1	MLI 1369	26°41'57,815"S 53°11'41,657"O	N 7044979,055 E 281623,997	Lotes Coloniais	Lotes Coloniais	Divisa dos lotes 104, 106, 108 e 110, de um lado, e 105, 107, 109, 111 e 112, do outro	Tigrinhos
2	MLD 6779	26°41'27,674"S 53°10'41,399"O	N 7045935,331 E 283273,951	Lotes Coloniais	Lotes Coloniais	Divisa dos lotes 103, 99 e 101	Tigrinhos
3	MLF 3591	26°42'17,875"S 53°10'36,072"O	N 7044392,739 E 283447,617	Curso D'água	Curso D'água	Ribeirão Carrapato	Tigrinhos
4	MLF 3590	26°42'34,275"S 53°10'13,559"O	N 7043898,579 E 284078,543	Curso D'água	Lotes Coloniais	Divisa dos lotes 77 e 72	Tigrinhos
5	MLD 6778	26°43'5,089"S 53°9'58,162"O	N 7042957,430 E 284520,264	Lotes Coloniais	Lotes Coloniais	Divisa sul do lote 77	Tigrinhos
6	MLF 3589	26°42'50,300"S 53°9'42,670"O	N 7043419,859 E 284940,736	Curso D'água	Curso D'água	Rio Iracema	Tigrinhos
7	MLF 3588	26°43'10,488"S 53°9'33,981"O	N 7042802,604 E 285191,441	Curso D'água	Lotes Coloniais	Divisa dos lotes 45 e 44	Tigrinhos
8	MLF 3604	26°43'14,973"S 53°9'10,780"O	N 7042675,410 E 285835,055	Curso D'água	Curso D'água	Lajeado Irajá	Tigrinhos
9	MLI 1371	26°43'14,282"S 53°7'42,077"O	N 7042737,885 E 288286,375	Foz	Curso D'água	Lajeado Jundiá ou das Flores	Bom Jesus do Oeste
10	MLI 1367	26°44'26,580"S 53°6'33,832"O	N 7040544,075 E 290209,452	Curso D'água	Curso D'água	Lajeado Jundiá ou das Flores	Modelo
11	MLD 6786	26°46'23,391"S 53°5'41,181"O	N 7036972,934 E 291723,606	Foz	Curso D'água	Lajeado do Couro	Modelo
12	MLF 3603	26°47'0,552"S 53°6'59,653"O	N 7035793,302 E 289574,768	Nascente	Lotes Coloniais	Divisa dos lotes 177 e 123	Modelo
13	MLF 3602	26°47'5,462"S 53°7'33,421"O	N 7035626,615 E 288644,496	Curso D'água	Curso D'água	Lajeado Araçá	Modelo
14	MLI 1368	26°48'31,079"S 53°7'14,577"O	N 7033000,163 E 289209,034	Curso D'água	Lotes Coloniais	Divisa dos lotes 63 e 62	Cunha Porã
15	MLF 3596	26°48'36,320"S 53°7'55,838"O	N 7032819,773 E 288072,202	Curso D'água	Curso D'água	Lajeado Pedreira	Cunha Porã
16	MLF 3601	26°48'4,841"S 53°9'24,132"O	N 7033747,468 E 285617,293	Curso D'água	Lotes Coloniais	Divisa sul dos lotes 34 a 31	Cunha Porã
17	MLF 3597	26°48'21,090"S 53°9'54,669"O	N 7033232,990 E 284782,397	Curso D'água	Curso D'água	Afluente da margem esquerda do Lajeado Segredo	Cunha Porã
18	MLD 6785	26°48'27,833"S 53°10'57,045"O	N 7032995,953 E 283063,209	Foz	Curso D'água	Lajeado Segredo	Cunha Porã
19	MLD 6784	26°48'17,035"S 53°12'45,806"O	N 7033276,322 E 280053,584	Foz	Curso D'água	Rio Iracema	Cunha Porã
20	MLI 1378	26°48'47,949"S 53°14'28,488"O	N 7032275,079 E 277234,359	Curso D'água	Lotes Coloniais	Divisa dos lotes 30, 22, 29 e 28	Iraceminha
21	MLF 3594	26°47'55,057"S 53°14'56,381"O	N 7033889,468 E 276435,166	Lotes Coloniais	Rodovia Municipal	Rodovia principal que liga Maravilha a Iraceminha	Iraceminha
22	MLD 6783	26°48'16,018"S 53°15'2,699"O	N 7033241,187 E 276272,086	Rodovia Municipal	Rodovia Municipal	Estrada secundária	Iraceminha
23	MLD 6780	26°47'22,971"S 53°15'42,102"O	N 7034854,650 E 275154,717	Rodovia Municipal	Rodovia Municipal	Estrada que liga Iraceminha a Maravilha	Iraceminha
24	MLF 3595	26°47'32,722"S 53°16'14,488"O	N 7034538,554 E 274265,457	Curso D'água	Lotes Coloniais	Divisa dos lotes 63, 64, 65 e 69	Iraceminha

Pág. 383 de 713 - Documento assinado digitalmente. Para conferência, acesse o site https://portal.sgpe.sea.sc.gov.br/portal-externo e informe o processo SEPLAN 00000395/2026 e o código 662JCM1T.

Nº	Marco	Lat. / Long.	UTM (N / E)	Feição Marco	Feição Trecho	Trecho	Confrontante
25	MLD 6781	26°46'54,516"S 53°16'37,381"O	N 7035703,213 E 273611,993	Lotes Coloniais	Lotes Coloniais	Divisa dos lotes 251, 69, 20 e 70	Iraceminha
26	MLI 1373	26°47'4,154"S 53°17'44,513"O	N 7035373,189 E 271762,777	Curso D'água	Curso D'água	Afluente da margem esquerda do Lajeado Pedra Branca	Flor do Sertão
27	MLD 6782	26°46'7,219"S 53°17'52,031"O	N 7037121,902 E 271523,398	Foz	Curso D'água	Lajeado Pedra Branca	Flor do Sertão
28	MLF 3598	26°45'55,457"S 53°18'18,781"O	N 7037470,551 E 270777,765	Curso D'água	Linha Seca e Reta	Linha Seca e Reta	Flor do Sertão
29	MLF 3600	26°45'19,164"S 53°17'48,562"O	N 7038602,778 E 271592,529	Foz	Curso D'água	Arroio Traíra	Flor do Sertão
30	MLF 3599	26°44'48,062"S 53°17'18,814"O	N 7039574,916 E 272397,313	Foz	Linha Seca e Reta	Linha Seca e Reta	Flor do Sertão
31	MLF 3587	26°44'18,160"S 53°17'37,470"O	N 7040486,013 E 271865,189	Divisor de Água	Divisor de Águas	Entre os arroios Traíra e Poço Rico	Flor do Sertão
32	MLI 1370	26°44'6,790"S 53°17'12,625"O	N 7040848,337 E 272545,516	Nascente	Divisor de Águas	Entre águas do rio Sargento e Arroio Traíra	São Miguel da Boa Vista
33	MLF 3593	26°42'57,634"S 53°15'19,719"O	N 7043032,607 E 275628,218	Cota Altimétrica	Linha Seca e Reta	Linha Seca e Reta (578,66 m)	São Miguel da Boa Vista
34	MLF 3592	26°43'17,191"S 53°14'10,453"O	N 7042464,414 E 277553,392	Cota Altimétrica	Divisor de Águas	Entre os Lajeados Traíra e Iraceminha (600,07 m)	São Miguel da Boa Vista
35	MLD 6787	26°43'34,115"S 53°12'40,703"O	N 7041986,841 E 280043,121	Cota Altimétrica	Divisor de Águas	Entre os Lajeados Traíra e Iraceminha (688,37 m)	São Miguel da Boa Vista

Pág. 384 de 713 - Documento assinado digitalmente. Para conferência, acesse o site https://portal.sgpe.sea.sc.gov.br/portal-externo e informe o processo SEPLAN 00000395/2026 e o código 662JCM1T.

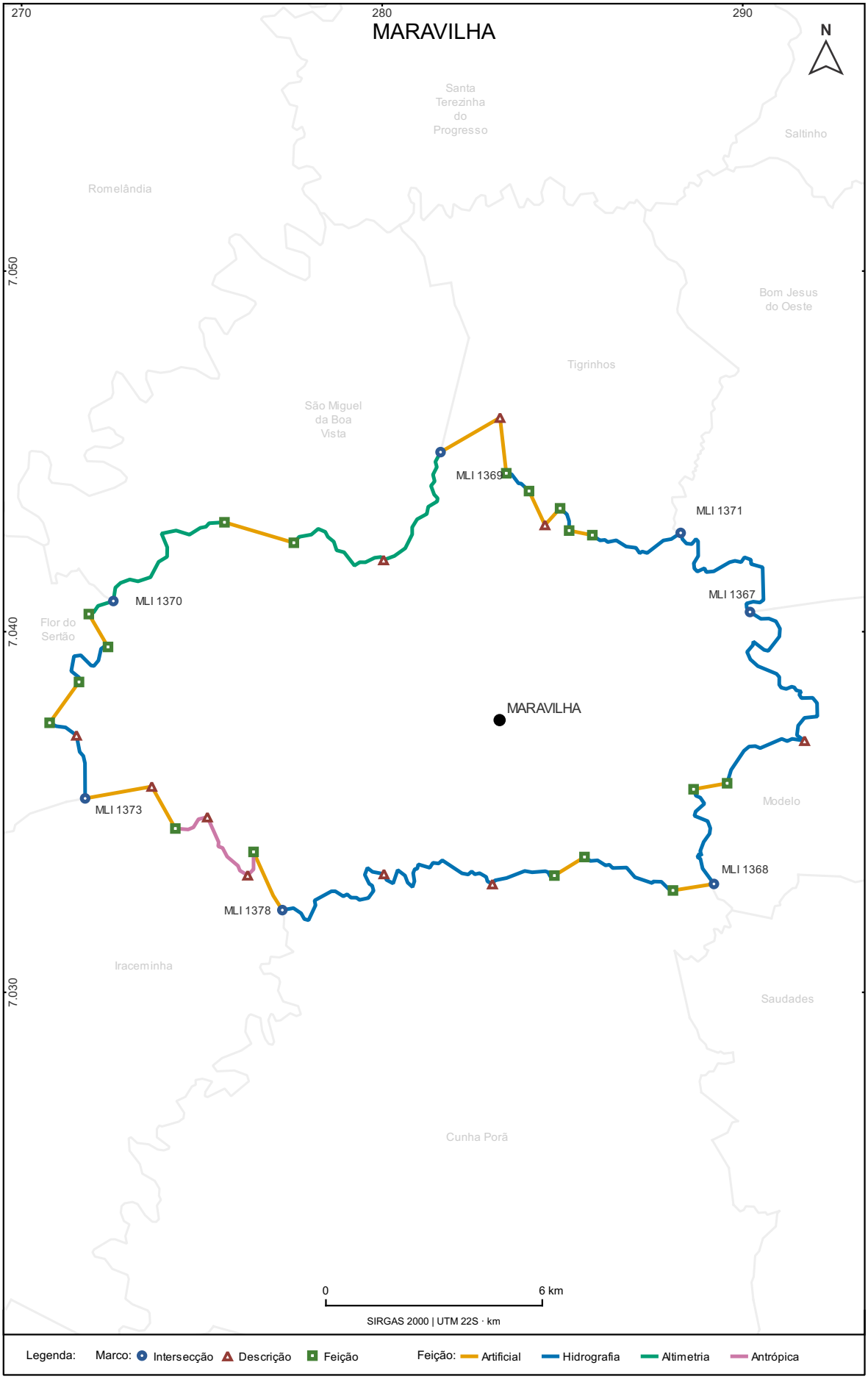

Secretaria de Estado do Planejamento | Diretoria de Inteligência Territorial | 2026

Pág. 385 de 713 - Documento assinado digitalmente. Para conferência, acesse o site https://portal.sgpe.sea.sc.gov.br/portal-externo e informe o processo SEPLAN 00000395/2026 e o código 662JCM1T.

MAREMA

Nº	Marco	Lat. / Long.	UTM (N / E)	Feição Marco	Feição Trecho	Trecho	Confrontante
1	MLI 1437	26°48'13,637"S 52°43'1,197"O	N 7034143,407 E 329337,681	Travessão	Curso D'água	Rio Chapecó	Quilombo
2	MLI 1436	26°46'17,620"S 52°37'22,857"O	N 7037836,408 E 338635,161	Foz	Curso D'água	Rio Chapecozinho	Entre Rios
3	MLI 1452	26°48'3,074"S 52°33'2,579"O	N 7034681,076 E 345864,033	Foz	Curso D'água	Arroio Gabiroba	Lajeado Grande
4	MLF 3793	26°48'44,139"S 52°33'30,387"O	N 7033408,015 E 345111,637	Foz	Divisor de Águas	Entre o córrego Lajinha e arroio Gabiroba e o córrego Lajinha e arroio Jacutinga	Lajeado Grande
5	MLF 3791	26°50'11,406"S 52°34'18,002"O	N 7030706,372 E 343830,177	Nascente	Curso D'água	Córrego Lajeado	Lajeado Grande
6	MLD 6991	26°50'37,752"S 52°36'9,408"O	N 7029857,166 E 340764,971	Foz	Curso D'água	Rio do Golfo	Lajeado Grande
7	MLF 3794	26°51'37,587"S 52°36'17,948"O	N 7028012,877 E 340552,530	Foz	Divisor de Águas	Entre o córrego das Pedras e o afluente da margem esquerda do rio Golfo	Lajeado Grande
8	MLI 1459	26°51'53,444"S 52°37'14,884"O	N 7027504,904 E 338987,317	Cota Altimétrica	Linha Seca e Reta	Linha Seca e Reta (571,36 m)	Coronel Freitas
9	MLD 6970	26°51'13,109"S 52°39'22,511"O	N 7028700,635 E 335448,681	Travessão	Linha Seca e Reta	Travessão Linha Anita Garibaldi	Coronel Freitas
10	MLD 7002	26°49'5,788"S 52°41'51,592"O	N 7032564,354 E 331281,255	Marco de Limite	Linha Seca e Reta	Linha Seca e Reta	Coronel Freitas
11	MLD 7001	26°49'9,731"S 52°41'56,948"O	N 7032441,022 E 331134,983	Marco de Limite	Linha Seca e Reta	Linha Seca e Reta	Coronel Freitas

Pág. 386 de 713 - Documento assinado digitalmente. Para conferência, acesse o site https://portal.sgpe.sea.sc.gov.br/portal-externo e informe o processo SEPLAN 00000395/2026 e o código 662JCM1T.

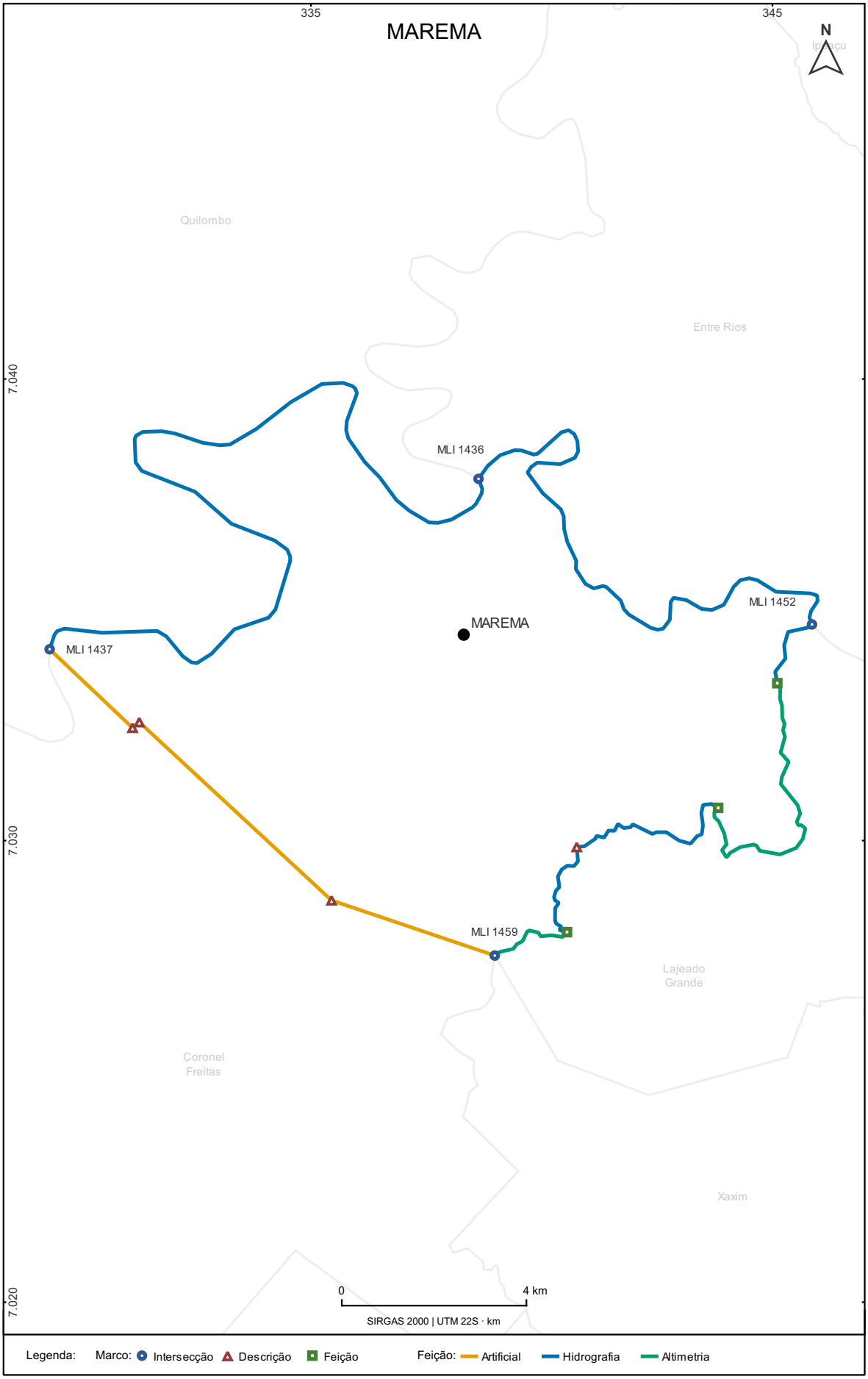

Secretaria de Estado do Planejamento | Diretoria de Inteligência Territorial | 2026

Pág. 387 de 713 - Documento assinado digitalmente. Para conferência, acesse o site https://portal.sgpe.sea.sc.gov.br/portal-externo e informe o processo SEPLAN 00000395/2026 e o código 662JCM1T.

MASSARANDUBA

Nº	Marco	Lat. / Long.	UTM (N / E)	Feição Marco	Feição Trecho	Trecho	Confrontante
1	MLI 1566	26°30'55,167"S 49°3'2,601"O	N 7065769,719 E 694242,852	Nascente	Curso D'água	Rio Jacu-Açu	Guaramirim
2	MLD 7269	26°34'21,991"S 49°0'41,566"O	N 7059344,651 E 698048,910	Foz	Curso D'água	Rio Putanga	Guaramirim
3	MLD 7270	26°33'17,766"S 48°56'56,054"O	N 7061222,817 E 704321,282	Curso D'água	Curso D'água	Rio Putanga (antigo leito)	Guaramirim
4	MLF 4008	26°33'8,987"S 48°52'54,020"O	N 7061383,999 E 711024,891	Lotes Coloniais	Lotes Coloniais	Divisa das terras de Jacó Amaro e Guilherme H. Emmendeerfer	Guaramirim
5	MLD 7271	26°33'31,074"S 48°52'53,683"O	N 7060704,065 E 711022,966	Marco de Limite	Lotes Coloniais	Divisa das terras de Jacó Amaro e Guilherme H. Emmendeerfer	Guaramirim
6	MLD 7272	26°33'30,815"S 48°52'41,611"O	N 7060706,500 E 711357,233	Marco de Limite	Lotes Coloniais	Divisa das terras de Jacó Amaro e Guilherme H. Emmendeerfer	Guaramirim
7	MLD 7273	26°33'48,858"S 48°52'41,436"O	N 7060151,122 E 711352,866	Lotes Coloniais	Lotes Coloniais	Divisa de terras até o ribeirão da Lagoa ou Jacaré	Guaramirim
8	MLI 1569	26°33'45,041"S 48°51'35,892"O	N 7060238,416 E 713168,898	Lotes Coloniais	Curso D'água	Ribeirão da Lagoa ou Jacaré	São João do Itaperiú
9	MLI 1295	26°38'4,546"S 48°51'23,276"O	N 7052245,596 E 713384,239	Nascente	Divisor de Águas	Entre o rio Primeiro Braço do Norte e Ribeirão Massarandubinha, de um lado, e Ribeirão Miguel e rio Canoas, do outro	Luiz Alves
10	MLF 3470	26°42'19,639"S 48°56'56,301"O	N 7044545,871 E 704046,750	Cota Altimétrica	Linha Seca e Reta	Linha Seca e Reta (203,42 m)	Luiz Alves
11	MLF 3452	26°42'43,161"S 48°57'19,186"O	N 7043832,083 E 703402,525	Cota Altimétrica	Divisor de Águas	Entre os ribeirões Braço Direito de Santa Luzia e Braço Seco, de um lado, e Braço Serafim, do outro (196,44 m)	Luiz Alves
12	MLI 1277	26°46'20,805"S 49°2'10,542"O	N 7037260,538 E 695246,174	Cota Altimétrica	Divisor de Águas	Entre os rios Luiz Alves, de um lado, e rio Itoupava do Norte e Massaranduba, do outro (697,47 m)	Blumenau
13	MLF 4009	26°41'1,958"S 49°1'5,520"O	N 7047045,575 E 697195,103	Nascente	Linha Seca e Reta	Linha Seca e Reta	Blumenau
14	MLF 4010	26°39'41,646"S 49°1'55,143"O	N 7049538,492 E 695861,356	Foz	Curso D'água	Ribeirão Treze de Maio	Blumenau
15	MLD 7274	26°39'31,316"S 49°6'26,989"O	N 7049970,075 E 688349,197	Foz	Curso D'água	Afluente a margem esquerda do ribeirão Treze de Maio	Blumenau
16	MLF 4011	26°38'39,306"S 49°6'37,062"O	N 7051574,814 E 688094,337	Nascente	Divisor de Águas	Entre os rios Putanga e Itoupava Rega	Blumenau
17	MLI 1564	26°36'46,914"S 49°6'50,310"O	N 7055039,088 E 687779,008	Cota Altimétrica	Divisor de Águas	Entre os rios Jaraguá e do Cerro, de um lado, e Putanga, do outro (700,03 m)	Jaraguá do Sul

Pág. 388 de 713 - Documento assinado digitalmente. Para conferência, acesse o site https://portal.sgpe.sea.sc.gov.br/portal-externo e informe o processo SEPLAN 00000395/2026 e o código 662JCM1T.

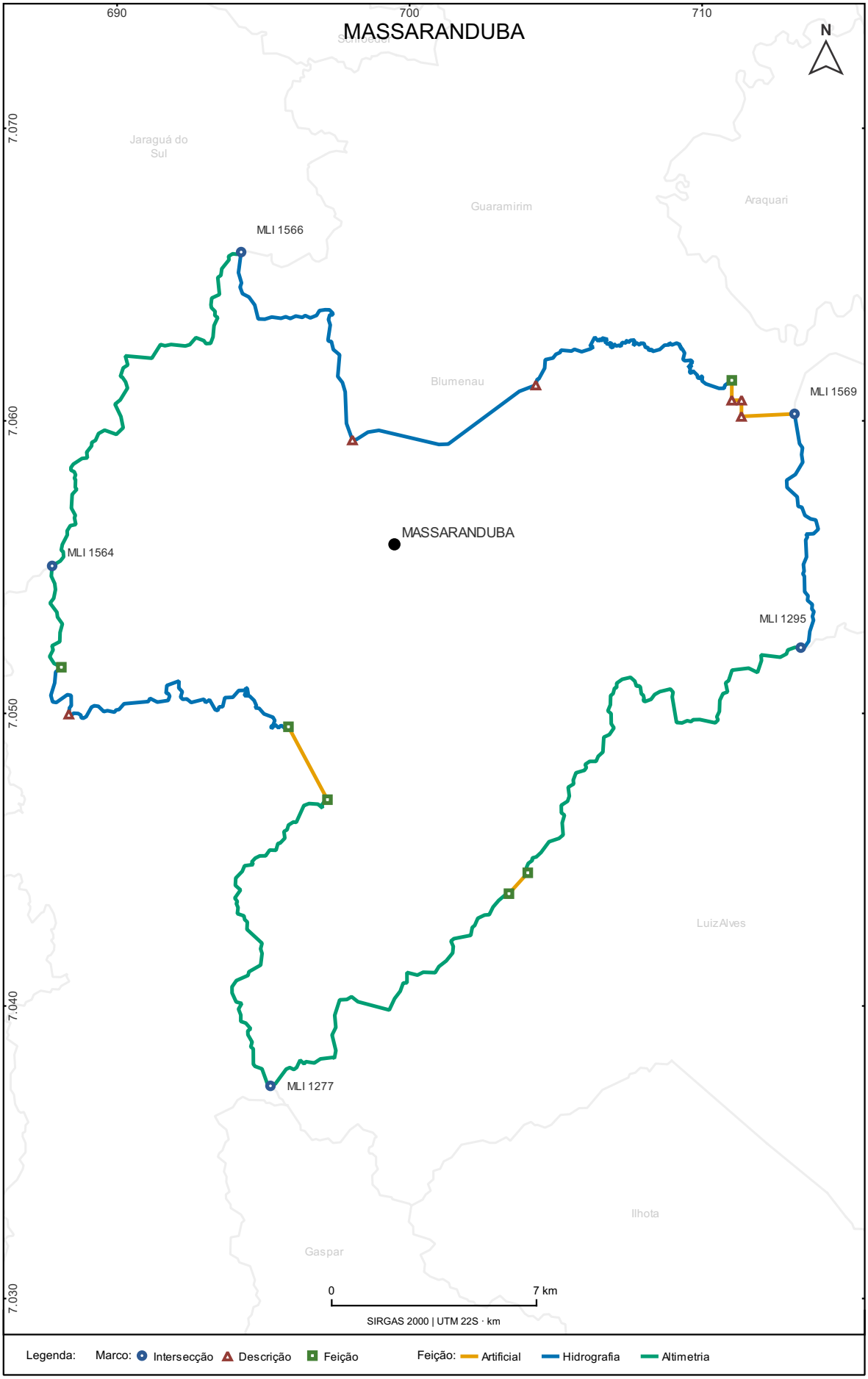

Secretaria de Estado do Planejamento | Diretoria de Inteligência Territorial | 2026

Pág. 389 de 713 - Documento assinado digitalmente. Para conferência, acesse o site https://portal.sgpe.sea.sc.gov.br/portal-externo e informe o processo SEPLAN 00000395/2026 e o código 662JCM1T.

MATOS COSTA

Nº	Marco	Lat. / Long.	UTM (N / E)	Feição Marco	Feição Trecho	Trecho	Confrontante
1	MLI 1023	26°23'5,853"S 51°16'0,311"O	N 7081655,709 E 473391,516	Foz	Curso D'água	Ribeirão do Meio	Porto União
2	MLF 3058	26°26'48,148"S 51°10'58,863"O	N 7074831,598 E 481753,844	Nascente	Linha Seca e Reta	Linha Seca e Reta	Porto União
3	MLF 3055	26°25'47,293"S 51°9'24,695"O	N 7076707,192 E 484359,411	Foz	Curso D'água	Rio do Tamanduá	Porto União
4	MLD 6050	26°23'28,428"S 51°5'55,562"O	N 7080984,951 E 490148,572	Foz	Curso D'água	Afluente do rio Tamanduá	Porto União
5	MLF 3059	26°23'28,757"S 51°5'21,378"O	N 7080975,523 E 491095,692	Nascente	Linha Seca e Reta	Linha Seca e Reta	Porto União
6	MLF 3049	26°23'54,445"S 51°4'27,203"O	N 7080186,224 E 492597,153	Marco de Limite	Curso D'água	Rio Lajeado Liso	Porto União
7	MLD 6025	26°23'40,726"S 51°2'32,012"O	N 7080609,721 E 495788,392	Foz	Curso D'água	Córrego do Cerne	Porto União
8	MLF 3034	26°24'21,083"S 50°59'29,465"O	N 7079368,836 E 500845,906	Nascente	Linha Seca e Reta	Linha Seca e Reta	Porto União
9	MLD 6051	26°24'17,559"S 50°59'7,474"O	N 7079477,192 E 501455,141	Nascente	Linha Seca e Reta	Linha Seca e Reta	Porto União
10	MLF 3048	26°25'42,534"S 50°57'52,346"O	N 7076862,640 E 503535,726	Foz	Curso D'água	Rio dos Pardos	Porto União
11	MLI 1030	26°29'37,539"S 51°0'34,728"O	N 7069633,360 E 499038,646	Foz	Curso D'água	Rio dos Pardos	Calmon
12	MLD 6107	26°29'55,969"S 51°1'9,254"O	N 7069066,281 E 498082,990	Foz	Curso D'água	Ribeirão São Roque	Calmon
13	MLD 6106	26°29'56,313"S 51°1'22,257"O	N 7069055,625 E 497723,062	Foz	Curso D'água	Afluente da margem direita do ribeirão São Roque	Calmon
14	MLF 3096	26°30'16,964"S 51°3'17,522"O	N 7068419,356 E 494532,691	Cota Altimétrica	Linha Seca e Reta	Linha Seca e Reta (1194,00 m)	Calmon
15	MLD 6097	26°30'39,748"S 51°4'24,698"O	N 7067717,476 E 492673,703	Cota Altimétrica	Linha Seca e Reta	Linha Seca e Reta (1183,20 m)	Calmon
16	MLD 6098	26°31'51,942"S 51°5'7,486"O	N 7065495,743 E 491490,876	Ferrovia	Linha Seca e Reta	Linha Seca e Reta	Calmon
17	MLF 3097	26°32'13,620"S 51°5'54,683"O	N 7064827,895 E 490185,297	Nascente	Divisor de Águas	Entre o Ribeirão São Roque e rio Preto, de um lado, e Córrego das Barras do outro	Calmon
18	MLD 6100	26°32'46,506"S 51°6'0,942"O	N 7063816,029 E 490012,905	Cota Altimétrica	Divisor de Águas	Entre o Ribeirão São Roque e rio Preto, de um lado, e Córrego das Barras do outro (1228,00 m)	Calmon
19	MLD 6102	26°33'3,551"S 51°6'8,284"O	N 7063291,493 E 489810,168	Cota Altimétrica	Divisor de Águas	Entre Ribeirão São Roque e rio Preto, de um lado, e Córrego das Barras do outro (1222,20 m)	Calmon
20	MLF 3098	26°33'27,349"S 51°7'33,784"O	N 7062557,264 E 487445,241	Cota Altimétrica	Linha Seca e Reta	Linha Seca e Reta (1210,40 m)	Calmon
21	MLD 6099	26°34'2,171"S 51°8'14,336"O	N 7061484,819 E 486324,455	Rodovia Estadual	Linha Seca e Reta	Linha Seca e Reta	Calmon
22	MLF 3100	26°34'56,148"S 51°8'4,104"O	N 7059824,536 E 486609,258	Cota Altimétrica	Divisor de Águas	Entre o rio do Peixe e Córrego Mixiguana, de um lado, e o rio Preto e Jangada (1195,30 m)	Calmon

Pág. 390 de 713 - Documento assinado digitalmente. Para conferência, acesse o site https://portal.sgpe.sea.sc.gov.br/portal-externo e informe o processo SEPLAN 00000395/2026 e o código 662JCM1T.

Nº	Marco	Lat. / Long.	UTM (N / E)	Feição Marco	Feição Trecho	Trecho	Confrontante
23	MLD 6101	26°36'2,813"S 51°9'20,906"O	N 7057771,210 E 484487,330	Cota Altimétrica	Divisor de Águas	Entre o rio do Peixe e Córrego Mixiguana, de um lado, e o rio Preto e Jangada (1299,00 m)	Calmon
24	MLD 6103	26°36'1,464"S 51°10'7,345"O	N 7057811,062 E 483202,943	Cota Altimétrica	Divisor de Águas	Entre o rio do Peixe e Córrego Mixiguana, de um lado, e o rio Preto e Jangada (1268,20 m)	Calmon
25	MLD 6105	26°35'32,750"S 51°10'59,870"O	N 7058692,442 E 481749,016	Cota Altimétrica	Divisor de Águas	Entre o rio do Peixe e Córrego Mixiguana, de um lado, e o rio Preto e Jangada (1273,20 m)	Calmon
26	MLD 6104	26°36'25,995"S 51°11'53,322"O	N 7057052,191 E 480273,137	Cota Altimétrica	Divisor de Águas	Entre o rio do Peixe e Córrego Mixiguana, de um lado, e o rio Preto e Jangada (1177,00 m)	Calmon
27	MLF 3099	26°35'52,695"S 51°12'38,472"O	N 7058074,644 E 479022,822	Cota Altimétrica	Linha Seca e Reta	Linha Seca e Reta (1139,40 m)	Calmon
28	MLI 1071	26°35'36,511"S 51°13'18,113"O	N 7058570,695 E 477925,607	Curso D'água	Curso D'água	Divisa Interestadual	Paraná

Pág. 391 de 713 - Documento assinado digitalmente. Para conferência, acesse o site https://portal.sgpe.sea.sc.gov.br/portal-externo e informe o processo SEPLAN 00000395/2026 e o código 662JCM1T.

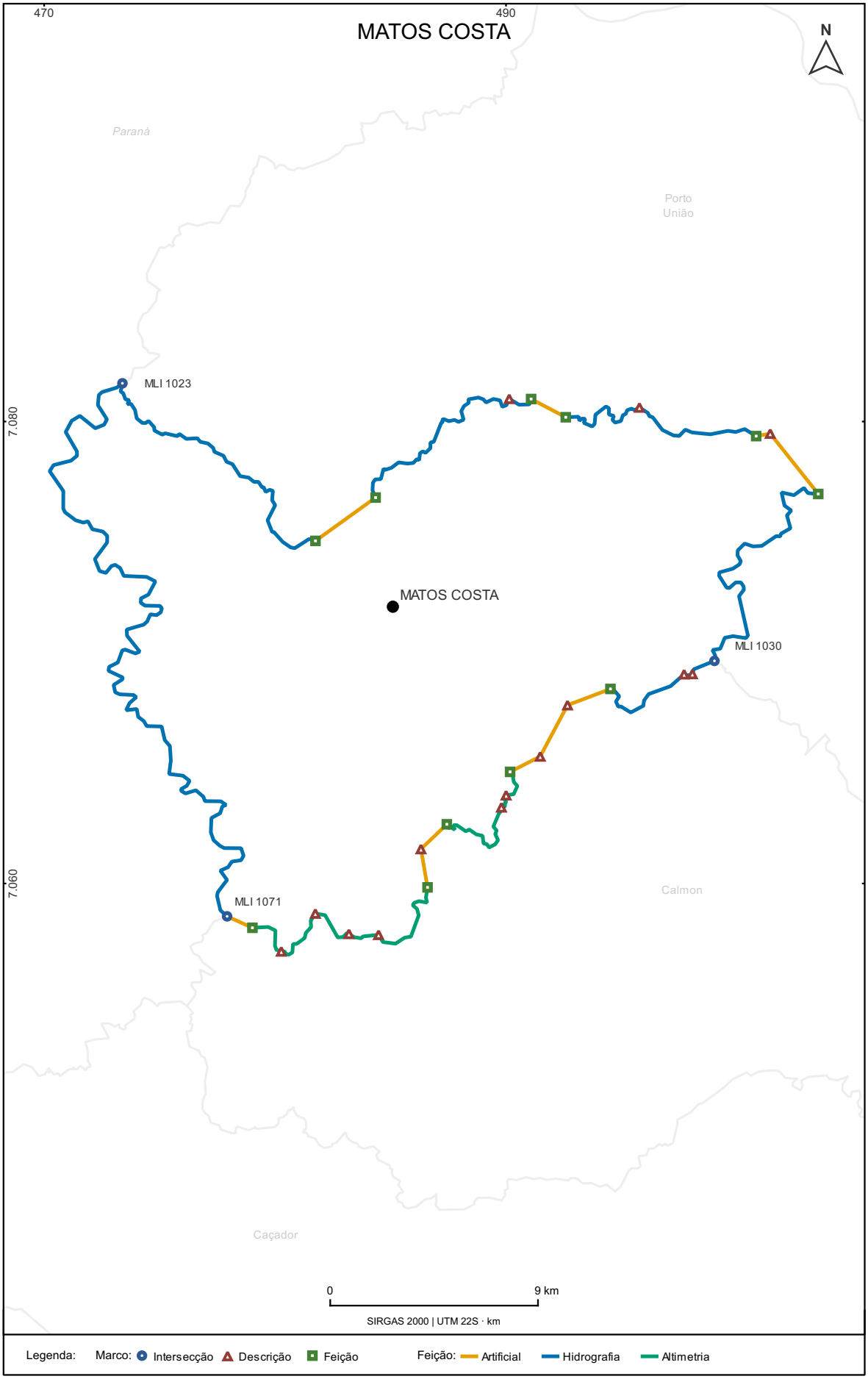

Secretaria de Estado do Planejamento | Diretoria de Inteligência Territorial | 2026

Pág. 392 de 713 - Documento assinado digitalmente. Para conferência, acesse o site https://portal.sgpe.sea.sc.gov.br/portal-externo e informe o processo SEPLAN 00000395/2026 e o código 662JCM1T.

MELEIRO

Nº	Marco	Lat. / Long.	UTM (N / E)	Feição Marco	Feição Trecho	Trecho	Confrontante
1	MLI 1245	28°45'13,868"S 49°40'12,033"O	N 6818559,869 E 629853,024	Curso D'água	Linha Seca e Reta	Linha Seca e Reta	Nova Veneza
2	MLD 6537	28°44'59,284"S 49°39'28,570"O	N 6818995,522 E 631036,967	Ponte	Linha Seca e Reta	Linha Seca e Reta	Nova Veneza
3	MLF 3393	28°44'51,319"S 49°38'53,189"O	N 6819229,830 E 631999,442	Cota Altimétrica	Divisor de Águas	Entre a Sanga Mineira e afluentes da margem esquerda do rio Morto (242,32 m)	Nova Veneza
4	MLD 6536	28°45'38,011"S 49°38'6,529"O	N 6817778,260 E 633248,606	Cota Altimétrica	Divisor de Águas	Entre águas da Sanga Mineira e afluentes da margem direita do rio Braço do Cedro (213,82 m)	Nova Veneza
5	MLF 3392	28°45'3,342"S 49°37'41,019"O	N 6818837,396 E 633952,803	Marco de Limite	Linha Seca e Reta	Linha Seca e Reta	Nova Veneza
6	MLF 3391	28°45'8,502"S 49°36'17,164"O	N 6818652,143 E 636225,445	Curso D'água	Curso D'água	Rio Braço do Cedro	Nova Veneza
7	MLI 1238	28°46'32,790"S 49°35'43,842"O	N 6816047,198 E 637098,673	Curso D'água	Linha Seca e Reta	Linha Seca e Reta	Forquilhinha
8	MLD 6515	28°48'7,333"S 49°35'43,548"O	N 6813137,105 E 637072,281	Marco de Limite	Linha Seca e Reta	Linha Seca e Reta	Forquilhinha
9	MLF 3381	28°48'12,805"S 49°34'21,865"O	N 6812942,313 E 639284,795	Foz	Curso D'água	Rio do Cedro	Forquilhinha
10	MLI 1237	28°51'28,120"S 49°31'0,699"O	N 6806863,726 E 644663,608	Foz	Curso D'água	Rio Mãe Luzia	Maracajá
11	MLI 1264	28°53'30,642"S 49°30'48,959"O	N 6803088,474 E 644934,480	Foz	Curso D'água	Rio Mãe Luzia	Araranguá
12	MLD 6600	28°55'1,571"S 49°30'52,485"O	N 6800290,824 E 644803,880	Foz	Curso D'água	Rio Itoupava	Araranguá
13	MLI 1261	28°55'2,282"S 49°32'1,870"O	N 6800292,356 E 642924,521	Foz	Curso D'água	Rio Jundiá	Turvo
14	MLI 1265	28°52'5,492"S 49°40'35,962"O	N 6805897,727 E 629062,965	Curso D'água	Linha Seca e Reta	Linha Seca e Reta	Morro Grande
15	MLF 3428	28°49'32,959"S 49°40'15,331"O	N 6810586,335 E 629674,466	Curso D'água	Curso D'água	Rio Manuel Alves	Morro Grande
16	MLD 6601	28°49'43,147"S 49°39'27,981"O	N 6810258,334 E 630954,339	Foz	Curso D'água	Rio Morto	Morro Grande
17	MLD 6602	28°47'59,712"S 49°39'42,644"O	N 6813446,455 E 630592,772	Foz	Curso D'água	Rio do Meio	Morro Grande

Pág. 393 de 713 - Documento assinado digitalmente. Para conferência, acesse o site https://portal.sgpe.sea.sc.gov.br/portal-externo e informe o processo SEPLAN 00000395/2026 e o código 662JCM1T.

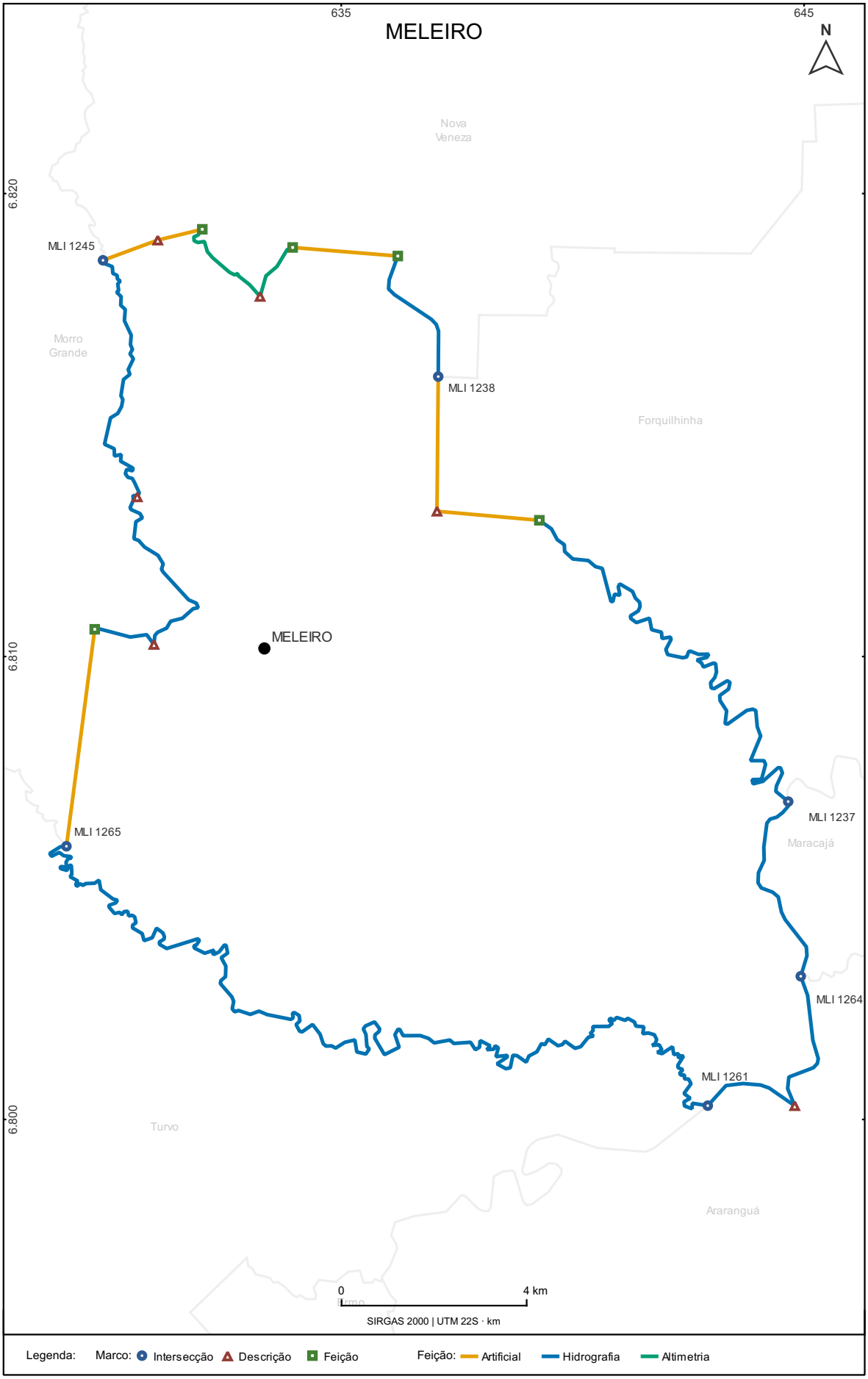

Secretaria de Estado do Planejamento | Diretoria de Inteligência Territorial | 2026

Pág. 394 de 713 - Documento assinado digitalmente. Para conferência, acesse o site https://portal.sgpe.sea.sc.gov.br/portal-externo e informe o processo SEPLAN 00000395/2026 e o código 662JCM1T.

MIRIM DOCE

Nº	Marco	Lat. / Long.	UTM (N / E)	Feição Marco	Feição Trecho	Trecho	Confrontante
1	MLI 1005	27°5'36,997"S 50°20'56,163"O	N 7003029,455 E 564542,861	Itambé	Taimbé	Taimbé	Santa Cecília
2	MLI 1003	27°4'33,947"S 50°18'55,696"O	N 7004951,799 E 567870,835	Itambé	Divisor de Águas	Entre o rio Taió, de um lado, e rio do Rauen e Ribeirão da Vargem	Taió
3	MLF 3153	27°8'1,084"S 50°8'44,390"O	N 6998475,495 E 584664,532	Cota Altimétrica	Curso D'água	Ribeirão Braço Skoz (804,41 m)	Taió
4	MLD 6292	27°8'36,835"S 50°5'34,946"O	N 6997338,872 E 589871,795	Foz	Curso D'água	Afluente da margem direita do ribeirão Braço Skoz	Taió
5	MLF 3238	27°8'47,516"S 50°5'20,200"O	N 6997007,312 E 590275,319	Nascente	Divisor de Águas	Rio Taió e o ribeirão Braço Skoz	Taió
6	MLF 3206	27°9'1,649"S 50°3'42,100"O	N 6996552,538 E 592972,380	Cota Altimétrica	Linha Seca e Reta	Linha Seca e Reta (647,12 m)	Taió
7	MLF 3213	27°10'33,365"S 50°3'5,324"O	N 6993722,888 E 593963,336	Foz	Curso D'água	Rio Taió	Taió
8	MLF 3178	27°10'11,455"S 50°2'50,529"O	N 6994393,953 E 594375,576	Foz	Divisor de Águas	Entre o Ribeirão Taquaruçu e um afluente da margem direita do rio Taió	Taió
9	MLD 6237	27°10'24,129"S 50°0'16,666"O	N 6993971,101 E 598606,888	Cota Altimétrica	Divisor de Águas	Entre os ribeirões Taquaruçu de um lado e Carrapato e dos Lobos do outro (617,24 m)	Taió
10	MLI 1095	27°12'47,476"S 50°0'8,687"O	N 6989558,577 E 598791,379	Cota Altimétrica	Linha Seca e Reta	Linha Seca e Reta (687,36 m)	Pouso Redondo
11	MLF 3151	27°12'45,989"S 50°0'29,728"O	N 6989608,927 E 598212,901	Cota Altimétrica	Curso D'água	Ribeirão Braço Leste (681,19 m)	Pouso Redondo
12	MLF 3210	27°12'43,493"S 50°2'29,564"O	N 6989711,372 E 594916,787	Foz	Curso D'água	Rio Paleta	Pouso Redondo
13	MLD 6249	27°12'20,670"S 50°2'50,285"O	N 6990417,996 E 594352,080	Foz	Curso D'água	Ribeirão furadinho	Pouso Redondo
14	MLF 3160	27°13'18,057"S 50°3'53,462"O	N 6988665,293 E 592600,795	Curso D'água	Linha Seca e Reta	Linha Seca e Reta	Pouso Redondo
15	MLF 3211	27°13'26,623"S 50°3'35,019"O	N 6988397,921 E 593106,146	Marco de Limite	Divisor de Águas	Entre o Ribeirão Furadinho e o rio Paleta	Pouso Redondo
16	MLD 6238	27°14'38,360"S 50°5'6,137"O	N 6986209,154 E 590583,621	Nascente	Divisor de Águas	Entre o Ribeirão Furadinho e o rio Paleta	Pouso Redondo
17	MLD 6270	27°14'47,798"S 50°5'52,757"O	N 6985928,072 E 589299,407	Cota Altimétrica	Divisor de Águas	Entre o Ribeirão Furadinho e o rio Paleta (743,11 m)	Pouso Redondo
18	MLI 1092	27°16'26,313"S 50°7'46,392"O	N 6982918,933 E 586153,180	Topo de Morro	Divisor de Águas	Serra Geral	Ponte Alta
19	MLI 1013	27°16'14,328"S 50°10'19,006"O	N 6983316,190 E 581959,598	Nascente	Taimbé	Taimbé	São Cristóvão do Sul
20	MLI 1012	27°14'13,133"S 50°14'36,550"O	N 6987090,136 E 574900,954	Itambé	Taimbé	Taimbé	Ponte Alta do Norte

Pág. 395 de 713 - Documento assinado digitalmente. Para conferência, acesse o site https://portal.sgpe.sea.sc.gov.br/portal-externo e informe o processo SEPLAN 00000395/2026 e o código 662JCM1T.

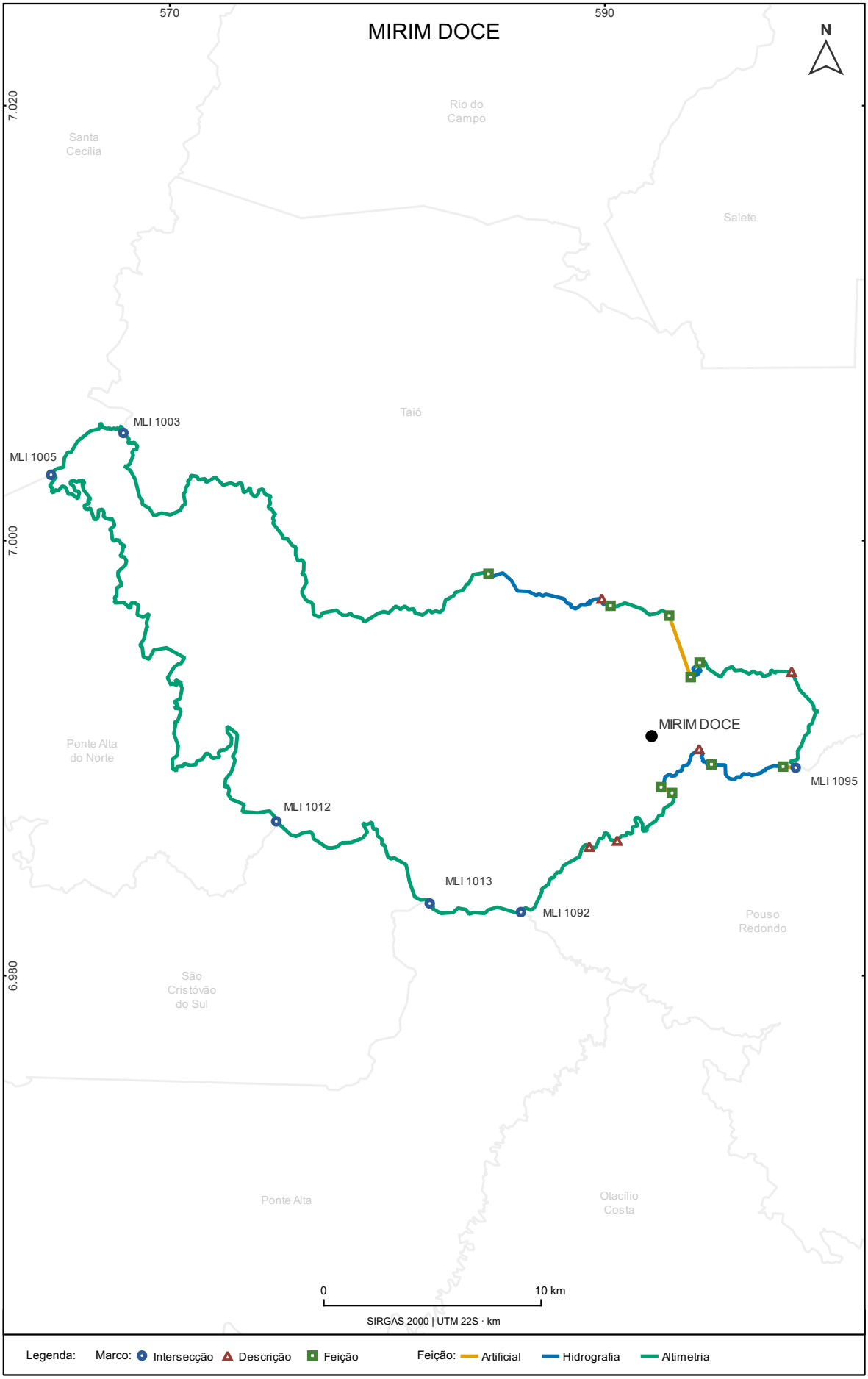

Secretaria de Estado do Planejamento | Diretoria de Inteligência Territorial | 2026

Pág. 396 de 713 - Documento assinado digitalmente. Para conferência, acesse o site https://portal.sgpe.sea.sc.gov.br/portal-externo e informe o processo SEPLAN 00000395/2026 e o código 662JCM1T.

MODELO

Nº	Marco	Lat. / Long.	UTM (N / E)	Feição Marco	Feição Trecho	Trecho	Confrontante
1	MLI 1367	26°44'26,580"S 53°6'33,832"O	N 7040544,075 E 290209,452	Curso D'água	Lotes Coloniais	Divisa dos lotes 143 e 144	Bom Jesus do Oeste
2	MLD 6777	26°44'23,921"S 53°6'9,533"O	N 7040637,026 E 290879,566	Lotes Coloniais	Lotes Coloniais	Divisa dos lotes 160 e 159	Bom Jesus do Oeste
3	MLD 6776	26°44'17,257"S 53°5'10,682"O	N 7040868,890 E 292502,484	Lotes Coloniais	Lotes Coloniais	Divisa dos lotes 32, 31, 66 e 65	Bom Jesus do Oeste
4	MLI 1341	26°44'12,708"S 53°4'10,716"O	N 7041035,952 E 294157,334	Curso D'água	Curso D'água	Rio Saudades	Serra Alta
5	MLF 3539	26°44'14,626"S 53°3'57,977"O	N 7040982,634 E 294510,333	Curso D'água	Linha Seca e Reta	Linha Seca e Reta	Serra Alta
6	MLF 3542	26°44'8,643"S 53°2'52,972"O	N 7041195,814 E 296303,709	Curso D'água	Curso D'água	Lajeado Jupir	Serra Alta
7	MLF 3538	26°44'45,574"S 53°2'57,473"O	N 7040057,171 E 296197,630	Curso D'água	Linha Seca e Reta	Linha Seca e Reta	Serra Alta
8	MLF 3537	26°44'33,479"S 53°1'38,993"O	N 7040464,149 E 298360,249	Divisor de Água	Divisor de Águas	Entre os rios Saudades e Burro Branco	Serra Alta
9	MLF 3540	26°45'19,213"S 53°1'19,181"O	N 7039065,330 E 298930,095	Nascente	Curso D'água	Lajeado Cedrilho	Serra Alta
10	MLI 1338	26°44'41,112"S 52°58'24,931"O	N 7040313,523 E 303726,291	Foz	Curso D'água	Rio Burro Branco	Sul Brasil
11	MLI 1501	26°45'16,788"S 52°57'28,201"O	N 7039239,775 E 305310,708	Foz	Curso D'água	Lajeado Rabicho	Pinhalzinho
12	MLF 3934	26°46'24,578"S 52°59'53,860"O	N 7037090,846 E 301319,050	Foz	Lotes Coloniais	Divisa dos lotes 141 e 142	Pinhalzinho
13	MLD 7164	26°46'29,348"S 53°0'18,977"O	N 7036933,133 E 300627,508	Curso D'água	Lotes Coloniais	Divisa dos lotes 141 e 142	Pinhalzinho
14	MLD 6764	26°46'34,602"S 53°0'15,180"O	N 7036773,097 E 300734,944	Lotes Coloniais	Lotes Coloniais	Divisa dos lotes 98 e 141	Pinhalzinho
15	MLD 6771	26°46'45,277"S 53°0'28,630"O	N 7036438,681 E 300368,598	Lotes Coloniais	Lotes Coloniais	Divisa dos lotes 97 e 98	Pinhalzinho
16	MLD 6763	26°47'14,611"S 53°0'11,462"O	N 7035543,367 E 300857,065	Lotes Coloniais	Lotes Coloniais	Divisa dos lotes 98 e 65	Pinhalzinho
17	MLF 3578	26°47'12,435"S 52°59'58,478"O	N 7035615,964 E 301214,651	Curso D'água	Curso D'água	Lajeado Pitinga	Pinhalzinho
18	MLD 6772	26°48'30,736"S 53°2'5,154"O	N 7033150,551 E 297754,224	Foz	Curso D'água	Rio Saudades	Pinhalzinho
19	MLI 1359	26°48'51,481"S 53°2'31,431"O	N 7032500,442 E 297038,825	Foz	Curso D'água	Lajeado Pedro	Saudades
20	MLF 3586	26°48'26,247"S 53°5'7,454"O	N 7033207,045 E 292717,394	Curso D'água	Lotes Coloniais	Divisa dos lotes 153, 149 e 150	Saudades
21	MLF 3584	26°48'23,992"S 53°5'49,708"O	N 7033257,222 E 291549,282	Curso D'água	Curso D'água	Lajeado Juvêncio	Saudades
22	MLF 3585	26°49'2,992"S 53°6'17,353"O	N 7032044,240 E 290805,711	Curso D'água	Lotes Coloniais	Divisa dos lotes 161,160 e 159	Saudades
23	MLI 1342	26°48'55,146"S 53°6'57,026"O	N 7032267,526 E 289706,082	Curso D'água	Curso D'água	Lajeado Araçá	Cunha Porã
24	MLI 1368	26°48'31,079"S 53°7'14,577"O	N 7033000,163 E 289209,034	Curso D'água	Curso D'água	Lajeado Araçá	Maravilha
25	MLF 3602	26°47'5,462"S 53°7'33,421"O	N 7035626,615 E 288644,496	Curso D'água	Lotes Coloniais	Divisa dos lotes 177 e 123	Maravilha
26	MLF 3603	26°47'0,552"S 53°6'59,653"O	N 7035793,302 E 289574,768	Nascente	Curso D'água	Lajeado do Couro	Maravilha

Pág. 397 de 713 - Documento assinado digitalmente. Para conferência, acesse o site https://portal.sgpe.sea.sc.gov.br/portal-externo e informe o processo SEPLAN 00000395/2026 e o código 662JCM1T.

Nº	Marco	Lat. / Long.	UTM (N / E)	Feição Marco	Feição Trecho	Trecho	Confrontante
27	MLD 6786	26°46'23,391"S 53°5'41,181"O	N 7036972,934 E 291723,606	Foz	Curso D'água	Lajeado Jundiá ou das Flores	Maravilha

Pág. 398 de 713 - Documento assinado digitalmente. Para conferência, acesse o site https://portal.sgpe.sea.sc.gov.br/portal-externo e informe o processo SEPLAN 00000395/2026 e o código 662JCM1T.

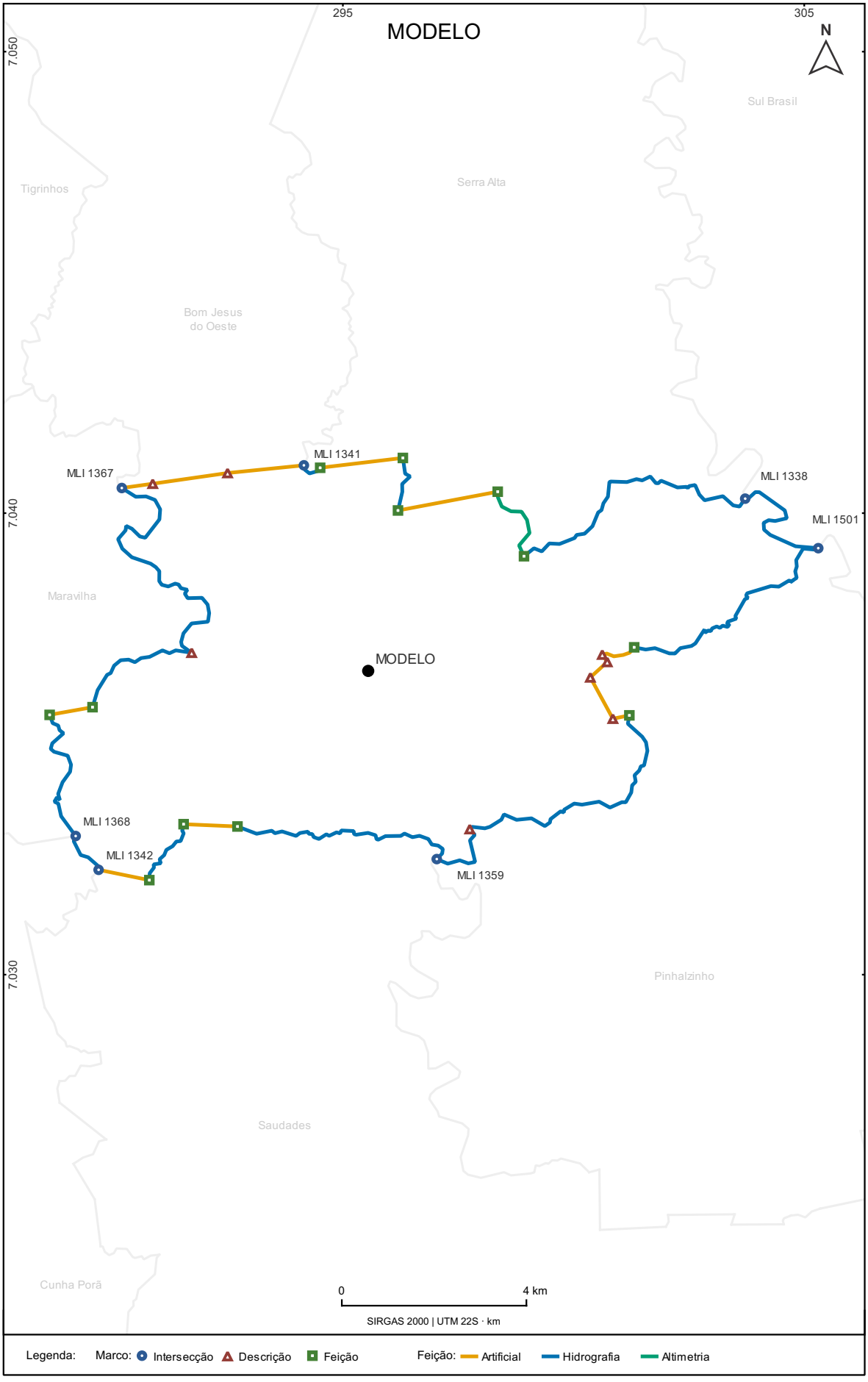

Secretaria de Estado do Planejamento | Diretoria de Inteligência Territorial | 2026

Pág. 399 de 713 - Documento assinado digitalmente. Para conferência, acesse o site https://portal.sgpe.sea.sc.gov.br/portal-externo e informe o processo SEPLAN 00000395/2026 e o código 662JCM1T.

MONDAÍ

Nº	Marco	Lat. / Long.	UTM (N / E)	Feição Marco	Feição Trecho	Trecho	Confrontante
1	MLI 1389	27°4'53,905"S 53°31'10,798"O	N 7002020,086 E 250144,154	Foz	Curso D'água	Lajeado Quilombo	Iporã do Oeste
2	MLF 3721	27°5'3,739"S 53°29'55,228"O	N 7001758,905 E 252232,518	Foz	Linha Seca e Reta	Linha Seca e Reta	Iporã do Oeste
3	MLF 3722	27°4'56,998"S 53°29'22,715"O	N 7001984,188 E 253124,291	Marco de Limite	Divisor de Águas	Entre Arroio Taipa e Lajeado do Tigre	Iporã do Oeste
4	MLD 6910	27°4'29,145"S 53°29'7,854"O	N 7002849,706 E 253516,867	Cota Altimétrica	Divisor de Águas	Arroio Taipa e Lajeado do Tigre (433,64 m)	Iporã do Oeste
5	MLF 3723	27°3'47,930"S 53°28'45,187"O	N 7004130,786 E 254116,479	Cota Altimétrica	Linha Seca e Reta	Linha Seca e Reta (508,03 m)	Iporã do Oeste
6	MLF 3724	27°2'54,034"S 53°27'47,645"O	N 7005821,027 E 255669,837	Cota Altimétrica	Divisor de Águas	Entre o Lajeado Paca de um lado, e afluentes da margem direita do Lajeado Laju e Lajeado do Tigre (490,25 m)	Iporã do Oeste
7	MLF 3725	27°1'55,186"S 53°26'47,107"O	N 7007665,098 E 257303,273	Foz	Curso D'água	Lajeado Laju	Iporã do Oeste
8	MLF 3726	27°1'40,492"S 53°26'50,019"O	N 7008115,859 E 257214,213	Foz	Divisor de Águas	Entre o Lajeado Laju e afluente referido	Iporã do Oeste
9	MLD 6911	27°0'32,632"S 53°26'29,146"O	N 7010215,955 E 257749,167	Cota Altimétrica	Divisor de Águas	Entre o Lajeado Laju e Preferido (519,18 m)	Iporã do Oeste
10	MLF 3727	27°0'56,577"S 53°25'22,747"O	N 7009514,196 E 259594,115	Nascente	Curso D'água	Lajeado Direito	Iporã do Oeste
11	MLD 6912	27°0'34,791"S 53°23'50,154"O	N 7010233,610 E 262134,175	Foz	Curso D'água	Lajeado Preferido	Iporã do Oeste
12	MLI 1374	27°0'55,565"S 53°22'31,334"O	N 7009635,268 E 264319,416	Foz	Curso D'água	Rio das Antas	Riqueza
13	MLF 3583	27°4'2,878"S 53°22'0,450"O	N 7003885,387 E 265279,230	Curso D'água	Lotes Coloniais	Divisa dos lotes 42, 45 e 44, de um lado, e 25 e 24, do outro	Riqueza
14	MLF 3581	27°4'12,954"S 53°20'51,228"O	N 7003610,962 E 267192,581	Curso D'água	Curso D'água	Sanga Forte	Riqueza
15	MLF 3582	27°4'38,008"S 53°20'52,200"O	N 7002839,263 E 267180,168	Lotes Coloniais	Lotes Coloniais	Divisa dos lotes 33 e 107	Riqueza
16	MLI 1365	27°5'19,999"S 53°19'47,931"O	N 7001579,634 E 268975,031	Curso D'água	Curso D'água	Rio Iracema	Caibi
17	MLI 1366	27°6'37,393"S 53°21'21,374"O	N 6999149,295 E 266445,156	Foz	Curso D'água	Divisa interestadual - Rio Uruguai	Rio Grande do Sul
18	MLI 1408	27°10'37,813"S 53°32'51,996"O	N 6991376,747 E 247570,382	Curso D'água	Travessão	Travessão entre a Linha Macuco e Linha Catres	Itapiranga
19	MLI 1418	27°9'21,941"S 53°32'53,057"O	N 6993711,870 E 247493,716	Cota Altimétrica	Lotes Coloniais	Travessão entre a Linha Macuco e Linha Catres (381,34 m)	São João do Oeste
20	MLF 3728	27°8'58,960"S 53°32'53,090"O	N 6994419,327 E 247478,435	Travessão	Curso D'água	Lejeado Guaiqui	São João do Oeste
21	MLF 3729	27°8'47,004"S 53°32'21,717"O	N 6994804,884 E 248334,977	Nascente	Divisor de Águas	Entre o Lajeado Itaquaruçu, Rio Uruguai e Lajeado Macuco (499,07 m)	São João do Oeste
22	MLD 6913	27°8'29,818"S 53°32'17,015"O	N 6995336,592 E 248453,770	Cota Altimétrica	Divisor de Águas	Entre o Lajeado Itaquaruçu, Rio Uruguai e Lajeado Macuco (529,76 m) (499,07 m)	São João do Oeste

Pág. 400 de 713 - Documento assinado digitalmente. Para conferência, acesse o site https://portal.sgpe.sea.sc.gov.br/portal-externo e informe o processo SEPLAN 00000395/2026 e o código 662JCM1T.

Nº	Marco	Lat. / Long.	UTM (N / E)	Feição Marco	Feição Trecho	Trecho	Confrontante
23	MLD 6914	27°7'21,015"S 53°31'36,065"O	N 6997477,400 E 249538,943	Cota Altimétrica	Divisor de Águas	Entre o Lajeado Itaquaruçu, Rio Uruguai e Lajeado Macuco (557,60 m) (529,76 m)	São João do Oeste
24	MLD 6915	27°6'18,790"S 53°31'20,119"O	N 6999401,814 E 249939,729	Cota Altimétrica	Divisor de Águas	Entre o Lajeado Itaquaruçu, Rio Uruguai e Lajeado Macuco (557,60 m)	São João do Oeste
25	MLF 3730	27°5'29,747"S 53°31'39,120"O	N 7000901,047 E 249385,909	Marco de Limite	Linha Seca e Reta	Linha Seca e Reta	São João do Oeste

Pág. 401 de 713 - Documento assinado digitalmente. Para conferência, acesse o site https://portal.sgpe.sea.sc.gov.br/portal-externo e informe o processo SEPLAN 00000395/2026 e o código 662JCM1T.

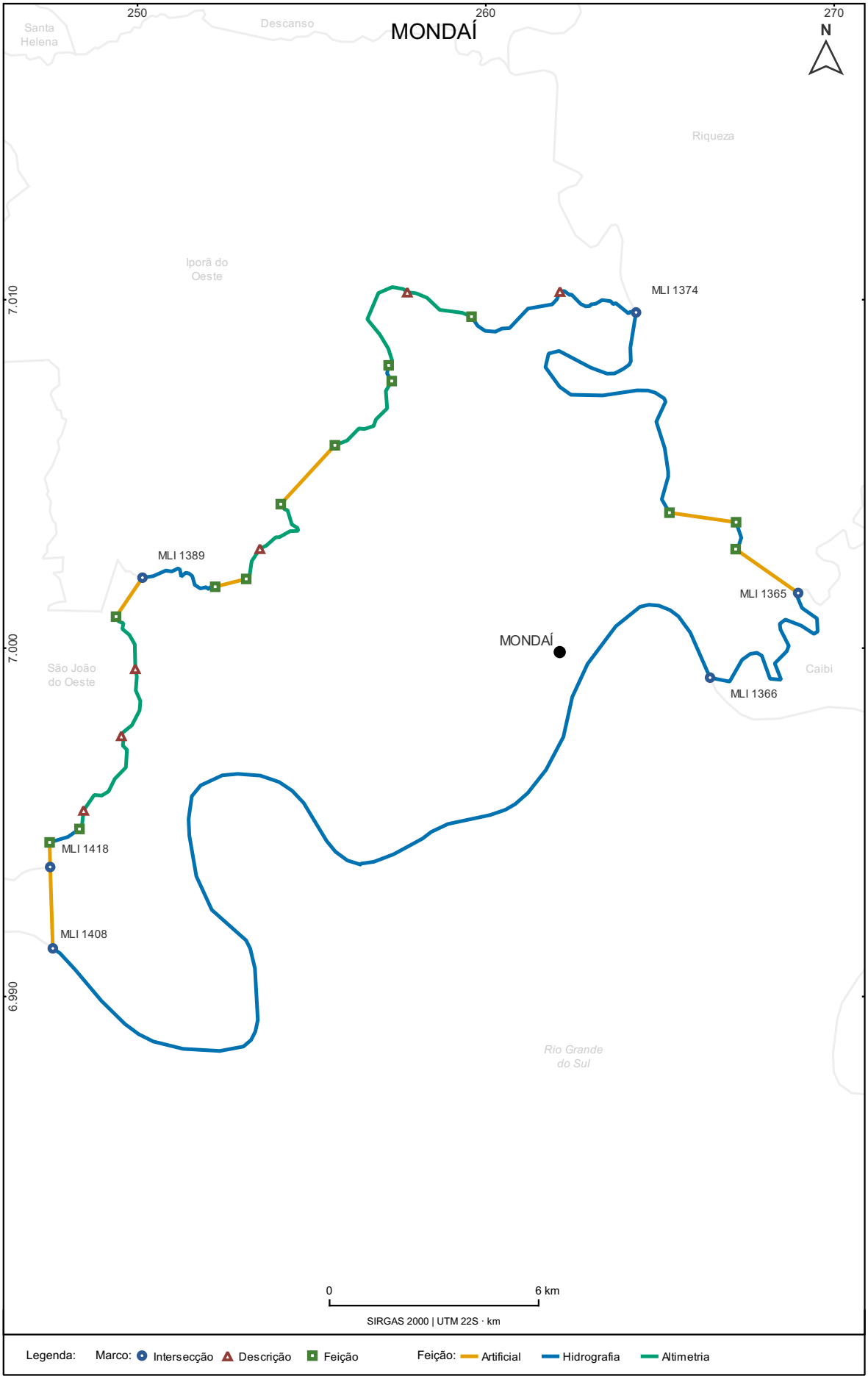

Secretaria de Estado do Planejamento | Diretoria de Inteligência Territorial | 2026

Pág. 402 de 713 - Documento assinado digitalmente. Para conferência, acesse o site https://portal.sgpe.sea.sc.gov.br/portal-externo e informe o processo SEPLAN 00000395/2026 e o código 662JCM1T.

MONTE CARLO

Nº	Marco	Lat. / Long.	UTM (N / E)	Feição Marco	Feição Trecho	Trecho	Confrontante
1	MLI 1067	27°7'8,097"S 50°55'47,490"O	N 7000391,687 E 506951,786	Cota Altimétrica	Curso D'água	Sanga do Vicente (1146,40 m)	Fraiburgo
2	MLD 6074	27°7'36,512"S 50°52'49,052"O	N 6999513,730 E 511863,495	Foz	Curso D'água	Rio Taquaruçu	Fraiburgo
3	MLI 1009	27°11'3,269"S 50°50'16,371"O	N 6993147,677 E 516058,399	Foz	Curso D'água	Rio Taquaraçu	Frei Rogério
4	MLI 1010	27°13'46,212"S 50°49'14,563"O	N 6988132,020 E 517751,855	Foz	Curso D'água	Rio Butiazinho	Brunópolis
5	MLI 1068	27°14'50,535"S 50°51'14,004"O	N 6986157,224 E 514464,491	Foz	Curso D'água	Rio Butiazinho	Campos Novos
6	MLF 3085	27°12'26,487"S 50°54'38,942"O	N 6990594,524 E 508831,995	Foz	Linha Seca e Reta	Linha Seca e Reta	Campos Novos
7	MLF 3084	27°14'7,847"S 50°57'6,325"O	N 6987478,170 E 504776,443	Foz	Curso D'água	Arroio dos Leites	Campos Novos
8	MLF 3083	27°14'58,755"S 50°59'20,939"O	N 6985912,722 E 501074,126	Rodovia Estadual	Rodovia Estadual	Rodovia Estadual SC-456	Campos Novos
9	MLF 3082	27°16'16,498"S 50°58'58,709"O	N 6983520,689 E 501685,104	Rodovia Estadual	Linha Seca e Reta	Linha Seca e Reta	Campos Novos
10	MLF 3081	27°16'34,863"S 51°0'1,325"O	N 6982955,752 E 499963,566	Rodovia Municipal	Divisor de Águas	Entre o Arroio da Intendência ou Tamanduá e Lajeado do Espinilho	Campos Novos
11	MLD 6089	27°16'18,933"S 51°0'9,308"O	N 6983445,872 E 499744,094	Cota Altimétrica	Divisor de Águas	Entre o Arroio da Intendência ou Tamanduá e Lajeado do Espinilho (1036,00 m)	Campos Novos
12	MLD 6065	27°15'44,883"S 51°0'38,894"O	N 6984493,471 E 498930,599	Cota Altimétrica	Divisor de Águas	Entre o Arroio da Intendência ou Tamanduá e Lajeado do Espinilho (1082,40 m)	Campos Novos
13	MLD 6083	27°15'26,066"S 51°1'11,978"O	N 6985072,334 E 498020,831	Cota Altimétrica	Divisor de Águas	Entre o Arroio da Intendência ou Tamanduá e Lajeado do Espinilho (1071,80 m)	Campos Novos
14	MLI 1059	27°14'0,276"S 51°2'1,315"O	N 6987711,576 E 496663,526	Cota Altimétrica	Divisor de Águas	Entre os rios Bonito e Lajeado Gavião, de um lado, e Butiazinho e Lajeado do Espinilho, do outro - Ponto (1097,60 m)	Tangará
15	MLD 6086	27°12'42,437"S 51°1'24,224"O	N 6990106,717 E 497683,164	Cota Altimétrica	Divisor de Águas	Entre os rios Bonito e Lajeado Gavião, de um lado, e Butiazinho e Lajeado do Espinilho, do outro - Ponto (1106,60 m)	Tangará
16	MLD 6085	27°11'32,569"S 51°1'6,262"O	N 6992256,456 E 498176,943	Cota Altimétrica	Divisor de Águas	Entre os rios Bonito e Lajeado Gavião, de um lado, e Butiazinho e Lajeado do Espinilho, do outro - Ponto (1109,10 m)	Tangará
17	MLD 6084	27°10'54,303"S 51°0'46,748"O	N 6993433,852 E 498713,716	Cota Altimétrica	Divisor de Águas	Entre os rios Bonito e Lajeado Gavião, de um lado, e Butiazinho e Lajeado do Espinilho, do outro - Ponto (1113,30 m)	Tangará

Pág. 403 de 713 - Documento assinado digitalmente. Para conferência, acesse o site https://portal.sgpe.sea.sc.gov.br/portal-externo e informe o processo SEPLAN 00000395/2026 e o código 662JCM1T.

Nº	Marco	Lat. / Long.	UTM (N / E)	Feição Marco	Feição Trecho	Trecho	Confrontante
18	MLD 6073	27°9'16,634"S 50°57'56,900"O	N 6996438,467 E 503387,952	Cota Altimétrica	Divisor de Águas	Entre os rios Bonito e Lajeado Gavião, de um lado, e Butiazinho e Lajeado do Espinilho do outro (1070,20 m)	Tangará

Pág. 404 de 713 - Documento assinado digitalmente. Para conferência, acesse o site https://portal.sgpe.sea.sc.gov.br/portal-externo e informe o processo SEPLAN 00000395/2026 e o código 662JCM1T.

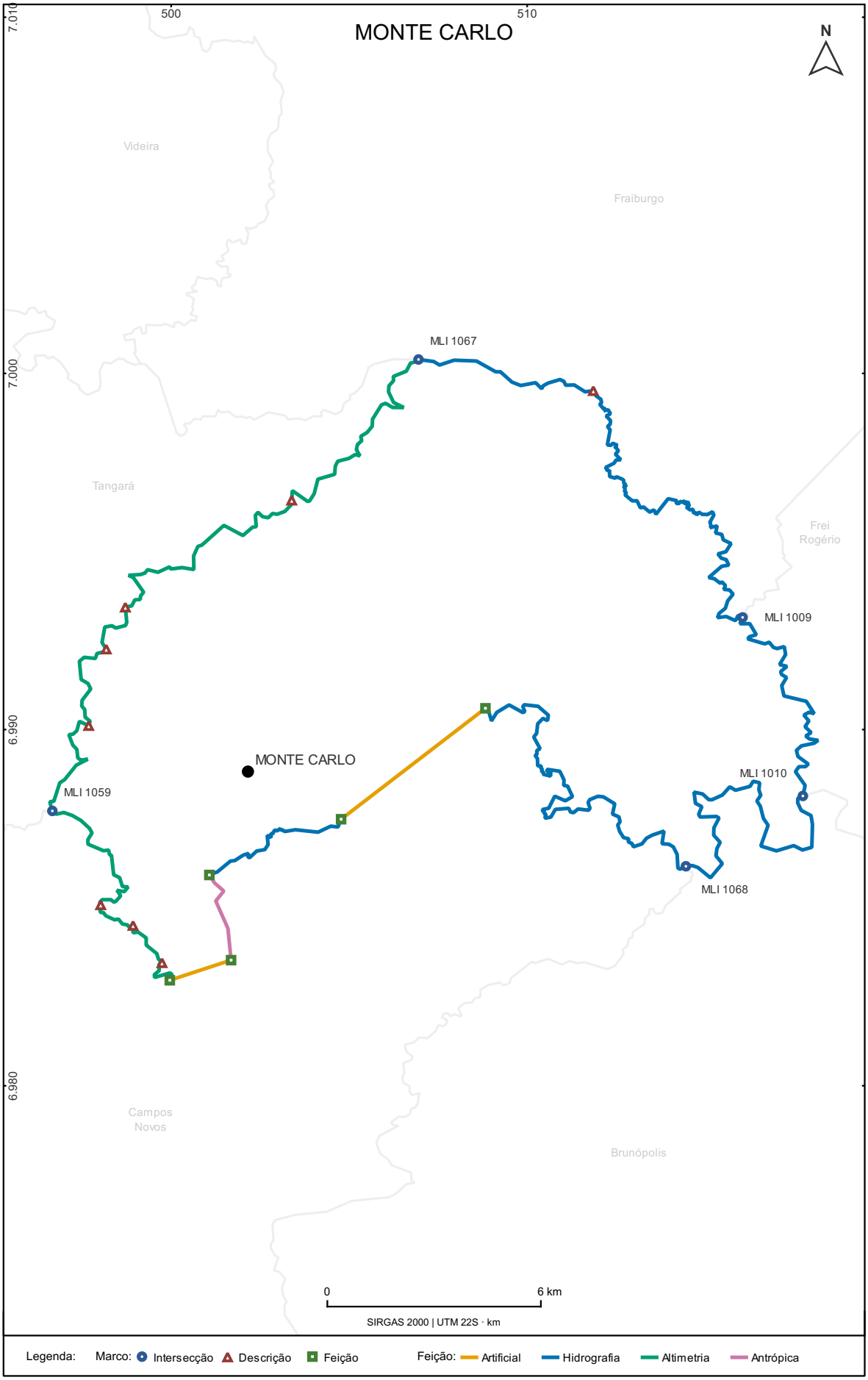

Secretaria de Estado do Planejamento | Diretoria de Inteligência Territorial | 2026

Pág. 405 de 713 - Documento assinado digitalmente. Para conferência, acesse o site https://portal.sgpe.sea.sc.gov.br/portal-externo e informe o processo SEPLAN 00000395/2026 e o código 662JCM1T.

MONTE CASTELO

Nº	Marco	Lat. / Long.	UTM (N / E)	Feição Marco	Feição Trecho	Trecho	Confrontante
1	MLI 1031	26°26'36,826"S 50°16'9,944"O	N 7074986,065 E 572838,293	Foz	Curso D'água	Arroio Kalil	Papanduva
2	MLF 3053	26°26'55,941"S 50°13'18,157"O	N 7074370,073 E 577592,489	Nascente	Linha Seca e Reta	Linha Seca e Reta	Papanduva
3	MLF 3033	26°26'49,487"S 50°13'16,569"O	N 7074568,390 E 577637,673	Nascente	Curso D'água	Arroio Papuanzal	Papanduva
4	MLD 6026	26°26'40,470"S 50°11'9,983"O	N 7074824,103 E 581145,205	Foz	Curso D'água	Rio Hercílio ou Itajaí do Norte	Papanduva
5	MLF 3054	26°28'12,969"S 50°10'8,488"O	N 7071967,370 E 582829,962	Foz	Linha Seca e Reta	Linha Seca e Reta	Papanduva
6	MLF 3036	26°28'47,713"S 50°11'23,297"O	N 7070911,674 E 580751,785	Marco de Limite	Divisor de Águas	Entre os rios Canoinhas e Iraputã	Papanduva
7	MLD 6035	26°29'19,804"S 50°11'38,536"O	N 7069927,001 E 580323,685	Cota Altimétrica	Divisor de Águas	Entre os rios Canoinhas e Iraputã (836,44 m)	Papanduva
8	MLD 6036	26°30'27,112"S 50°11'50,900"O	N 7067858,338 E 579968,435	Cota Altimétrica	Divisor de Águas	Entre os rios Canoinhas e Iraputã (847,78 m)	Papanduva
9	MLI 1040	26°48'50,178"S 50°13'10,495"O	N 7033934,243 E 577557,782	Nascente	Divisor de Águas	Entre os rios Canoinhas e Itajaí do Oeste	Rio do Campo
10	MLI 1001	26°51'11,697"S 50°15'28,876"O	N 7029603,000 E 573712,127	Cota Altimétrica	Divisor de Águas	Entre os rios Canoinhas de um lado e Corrente e Timbó do outro (1322,40 m)	Santa Cecília
11	MLD 6014	26°50'48,429"S 50°16'37,433"O	N 7030329,810 E 571824,236	Cota Altimétrica	Divisor de Águas	Entre os rios Canoinhas de um lado e Corrente e Timbó do outro (1308,50 m)	Santa Cecília
12	MLD 6015	26°49'30,972"S 50°20'26,013"O	N 7032747,305 E 565528,237	Cota Altimétrica	Divisor de Águas	Entre os rios Canoinhas de um lado e Corrente e Timbó do outro (1270,60 m)	Santa Cecília
13	MLD 6016	26°46'37,353"S 50°19'32,939"O	N 7038081,306 E 567021,604	Cota Altimétrica	Divisor de Águas	Entre os rios Canoinhas de um lado e Corrente e Timbó do outro (1253,60 m)	Santa Cecília
14	MLD 6017	26°45'12,586"S 50°21'17,775"O	N 7040704,326 E 564139,780	Cota Altimétrica	Divisor de Águas	Entre os rios Canoinhas de um lado e Corrente e Timbó do outro (1159,20 m)	Santa Cecília
15	MLD 6018	26°44'10,309"S 50°22'15,490"O	N 7042628,352 E 562555,099	Cota Altimétrica	Divisor de Águas	Entre os rios Canoinhas de um lado e Corrente e Timbó do outro (1210,60 m)	Santa Cecília
16	MLI 1020	26°43'46,685"S 50°24'44,873"O	N 7043374,874 E 558431,797	Nascente	Divisor de Águas	Entre o Arroio Campos das Ventania e rio Bonito	Major Vieira
17	MLF 3035	26°40'54,460"S 50°26'9,094"O	N 7048684,068 E 556128,548	Nascente	Curso D'água	Rio da Serra	Major Vieira
18	MLD 6054	26°32'5,458"S 50°14'30,070"O	N 7064859,423 E 575544,670	Foz	Curso D'água	Rio Canoinhas	Major Vieira

Pág. 406 de 713 - Documento assinado digitalmente. Para conferência, acesse o site https://portal.sgpe.sea.sc.gov.br/portal-externo e informe o processo SEPLAN 00000395/2026 e o código 662JCM1T.

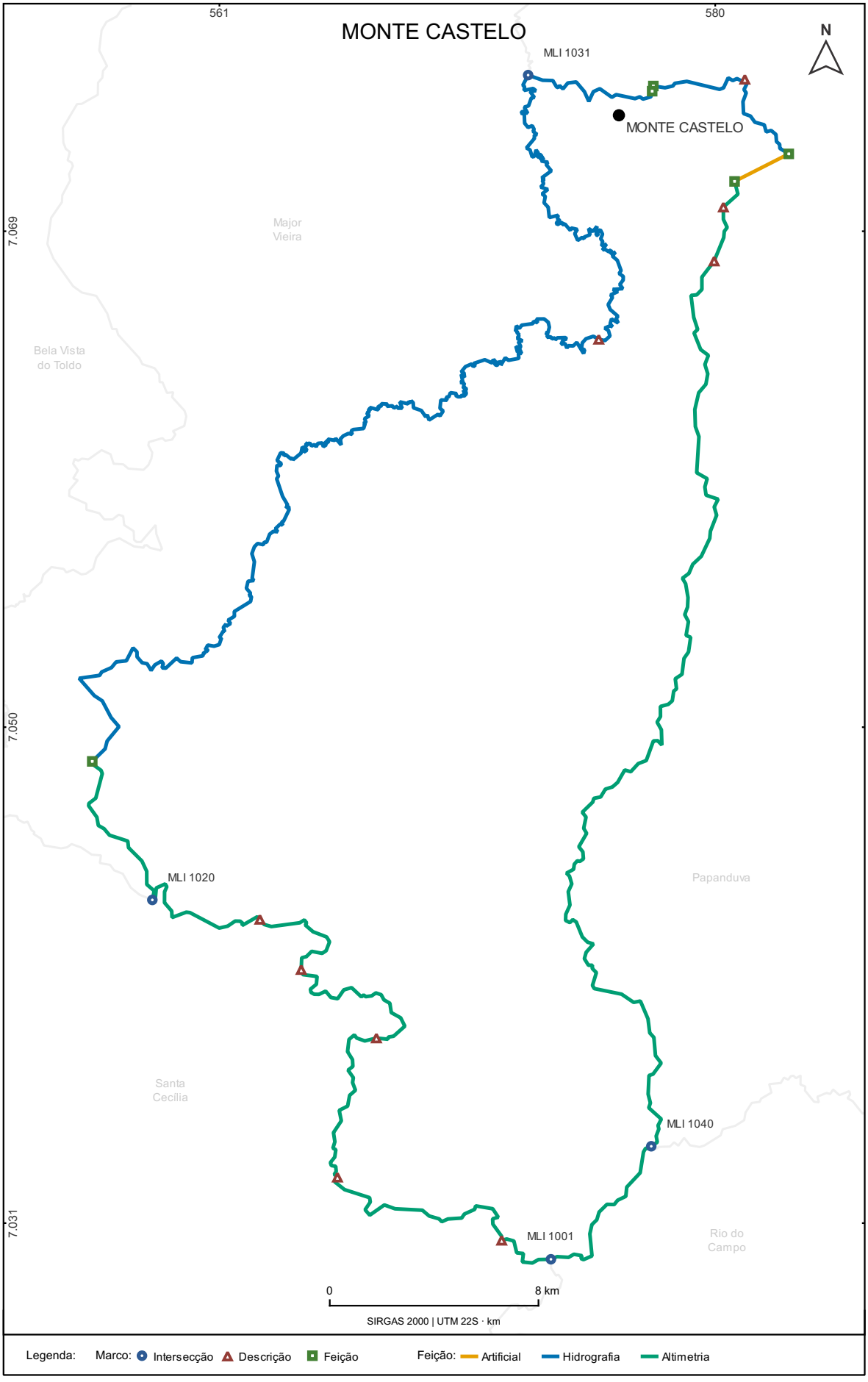

Secretaria de Estado do Planejamento | Diretoria de Inteligência Territorial | 2026

Pág. 407 de 713 - Documento assinado digitalmente. Para conferência, acesse o site https://portal.sgpe.sea.sc.gov.br/portal-externo e informe o processo SEPLAN 00000395/2026 e o código 662JCM1T.

MORRO DA FUMAÇA

Nº	Marco	Lat. / Long.	UTM (N / E)	Feição Marco	Feição Trecho	Trecho	Confrontante
1	MLI 1198	28°35'23,144"S 49°14'36,134"O	N 6836203,437 E 671781,468	Foz	Curso D'água	Rio Urussanga	Treze de Maio
2	MLD 6392	28°38'3,507"S 49°11'47,530"O	N 6831199,037 E 676287,810	Foz	Curso D'água	Rio Urussanga	Treze de Maio
3	MLI 1193	28°38'28,419"S 49°10'53,824"O	N 6830410,075 E 677734,669	Foz	Curso D'água	Rio Urussanga	Sangão
4	MLI 1336	28°41'4,327"S 49°10'33,478"O	N 6825602,460 E 678213,861	Foz	Curso D'água	Rio Ronco	Içara
5	MLI 1233	28°40'28,643"S 49°14'36,970"O	N 6826800,012 E 671620,561	Curso D'água	Curso D'água	Rio Ronco d'Água	Criciúma
6	MLF 3386	28°38'21,405"S 49°21'32,975"O	N 6830877,195 E 660381,376	Nascente	Linha Seca e Reta	Linha Seca e Reta	Criciúma
7	MLI 1231	28°38'8,528"S 49°21'39,092"O	N 6831275,847 E 660220,712	Nascente	Curso D'água	Rio Barbosa	Cocal do Sul
8	MLD 6509	28°36'47,405"S 49°17'9,167"O	N 6833670,087 E 667586,622	Foz	Curso D'água	Rio Cocal	Cocal do Sul
9	MLF 3376	28°35'34,926"S 49°14'57,761"O	N 6835849,375 E 671188,578	Marco de Limite	Linha Seca e Reta	Linha Seca e Reta	Cocal do Sul
10	MLI 1197	28°35'26,155"S 49°14'43,111"O	N 6836113,525 E 671590,551	Curso D'água	Linha Seca e Reta	Linha Seca e Reta	Pedras Grandes

Pág. 408 de 713 - Documento assinado digitalmente. Para conferência, acesse o site https://portal.sgpe.sea.sc.gov.br/portal-externo e informe o processo SEPLAN 00000395/2026 e o código 662JCM1T.

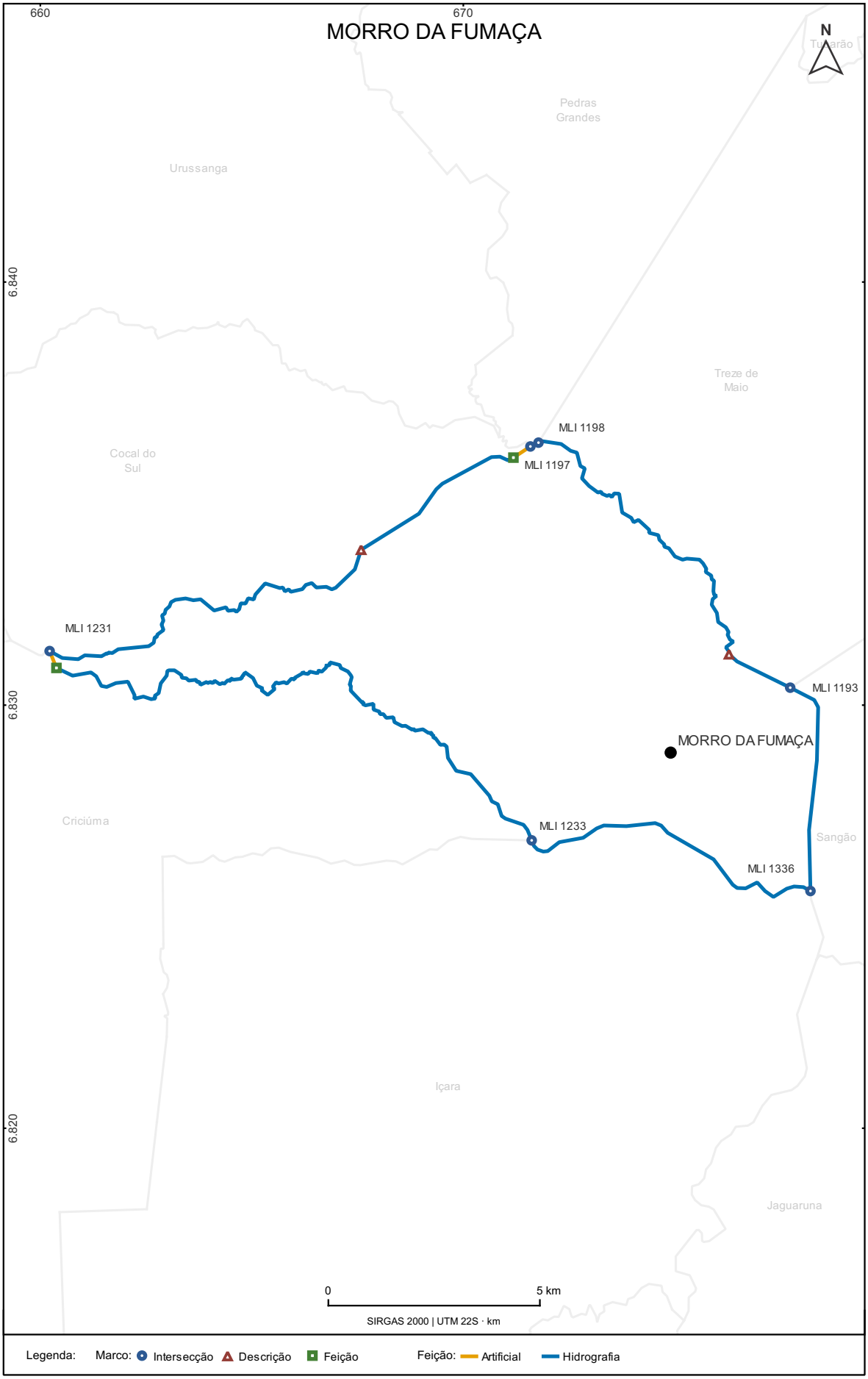

Secretaria de Estado do Planejamento | Diretoria de Inteligência Territorial | 2026

Pág. 409 de 713 - Documento assinado digitalmente. Para conferência, acesse o site https://portal.sgpe.sea.sc.gov.br/portal-externo e informe o processo SEPLAN 00000395/2026 e o código 662JCM1T.

MORRO GRANDE

Nº	Marco	Lat. / Long.	UTM (N / E)	Feição Marco	Feição Trecho	Trecho	Confrontante
1	MLI 1242	28°37'50,475"S 49°42'24,291"O	N 6832246,255 E 626413,675	Divisor de Água	Divisor de Águas	Entre rios Morto e Pingador	Nova Veneza
2	MLD 6539	28°38'1,944"S 49°42'16,818"O	N 6831891,052 E 626612,774	Cota Altimétrica	Divisor de Águas	Entre rios Morto e Pingador (1207,20 m)	Nova Veneza
3	MLD 6538	28°38'22,263"S 49°42'33,067"O	N 6831270,439 E 626164,801	Cota Altimétrica	Divisor de Águas	Entre rios Morto e Pingador (1227,30 m)	Nova Veneza
4	MLF 3394	28°38'54,139"S 49°42'27,287"O	N 6830287,677 E 626311,149	Nascente	Curso D'água	Rio do Meio	Nova Veneza
5	MLI 1245	28°45'13,868"S 49°40'12,033"O	N 6818559,869 E 629853,024	Curso D'água	Curso D'água	Rio do Meio	Meleiro
6	MLD 6602	28°47'59,712"S 49°39'42,644"O	N 6813446,455 E 630592,772	Foz	Curso D'água	Rio Morto	Meleiro
7	MLD 6601	28°49'43,147"S 49°39'27,981"O	N 6810258,334 E 630954,339	Foz	Curso D'água	Rio Manuel Alves	Meleiro
8	MLF 3428	28°49'32,959"S 49°40'15,331"O	N 6810586,335 E 629674,466	Curso D'água	Linha Seca e Reta	Linha Seca e Reta	Meleiro
9	MLI 1265	28°52'5,492"S 49°40'35,962"O	N 6805897,727 E 629062,965	Curso D'água	Curso D'água	Rio Jundiá	Turvo
10	MLF 3440	28°50'38,340"S 49°42'10,385"O	N 6808608,452 E 626534,020	Foz	Linha Seca e Reta	Linha Seca e Reta	Turvo
11	MLF 3439	28°48'26,014"S 49°43'23,105"O	N 6812702,614 E 624607,092	Cota Altimétrica	Divisor de Águas	Entre os rios Jundiá e Manoel Alves (346,13 m)	Turvo
12	MLI 1269	28°48'15,098"S 49°43'57,167"O	N 6813048,491 E 623687,268	Cota Altimétrica	Divisor de Águas	Entre os rios Jundiá e Pilão (317,24 m)	Timbé do Sul
13	MLF 3429	28°47'30,145"S 49°45'17,364"O	N 6814455,050 E 621527,628	Topo de Morro	Linha Seca e Reta	Linha Seca e Reta	Timbé do Sul
14	MLF 3414	28°46'49,236"S 49°46'3,798"O	N 6815727,259 E 620281,701	Nascente	Curso D'água	Rio Jundiá	Timbé do Sul
15	MLF 3430	28°46'22,104"S 49°46'21,657"O	N 6816567,350 E 619806,051	Nascente	Divisor de Águas	Entre os rios Manoel Alves e Amola-Faca	Timbé do Sul
16	MLD 6603	28°45'34,348"S 49°46'39,113"O	N 6818042,055 E 619347,792	Cota Altimétrica	Divisor de Águas	Entre os rios Manoel Alves e Amola-Faca (607,18 m)	Timbé do Sul
17	MLD 6604	28°45'24,309"S 49°47'5,941"O	N 6818358,481 E 618623,330	Cota Altimétrica	Divisor de Águas	Entre os rios Manoel Alves e Amola-Faca (586,44 m)	Timbé do Sul
18	MLD 6595	28°45'4,885"S 49°47'56,345"O	N 6818970,164 E 617262,297	Cota Altimétrica	Divisor de Águas	Entre os rios Manoel Alves e Amola-Faca (656,29 m)	Timbé do Sul
19	MLD 6596	28°44'30,731"S 49°47'52,252"O	N 6820020,229 E 617383,922	Cota Altimétrica	Divisor de Águas	Entre os rios Manoel Alves e Amola-Faca (735,62 m)	Timbé do Sul
20	MLD 6593	28°44'15,937"S 49°47'52,214"O	N 6820475,561 E 617389,545	Cota Altimétrica	Divisor de Águas	Entre os rios Manoel Alves e Amola-Faca (768,52 m)	Timbé do Sul
21	MLD 6594	28°42'52,091"S 49°47'53,442"O	N 6823056,488 E 617382,269	Cota Altimétrica	Divisor de Águas	Entre os rios Manoel Alves e Amola-Faca (1126,30 m)	Timbé do Sul
22	MLD 6597	28°43'8,327"S 49°48'39,483"O	N 6822569,324 E 616128,061	Cota Altimétrica	Divisor de Águas	Entre os rios Manoel Alves e Amola-Faca (1319,30 m)	Timbé do Sul
23	MLD 6598	28°42'57,490"S 49°49'27,461"O	N 6822915,763 E 614829,618	Cota Altimétrica	Divisor de Águas	Entre os rios Manoel Alves e Amola-Faca (1250,10 m)	Timbé do Sul
24	MLI 1262	28°42'48,551"S 49°50'26,948"O	N 6823206,686 E 613218,295	Divisor de Água	Taimbé	Divisa Interestadual	Rio Grande do Sul

Pág. 410 de 713 - Documento assinado digitalmente. Para conferência, acesse o site https://portal.sgpe.sea.sc.gov.br/portal-externo e informe o processo SEPLAN 00000395/2026 e o código 662JCM1T.

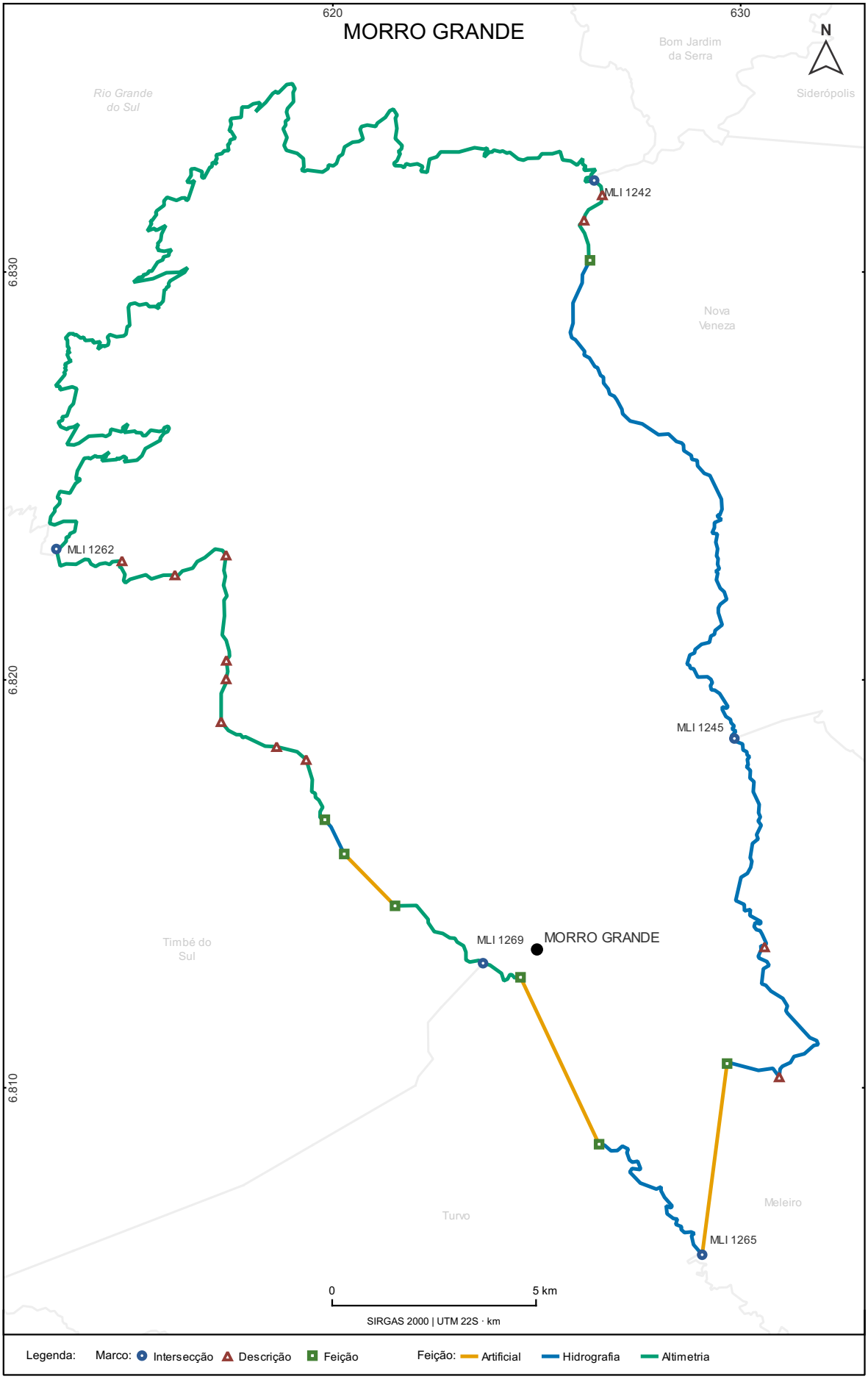

Secretaria de Estado do Planejamento | Diretoria de Inteligência Territorial | 2026

Pág. 411 de 713 - Documento assinado digitalmente. Para conferência, acesse o site https://portal.sgpe.sea.sc.gov.br/portal-externo e informe o processo SEPLAN 00000395/2026 e o código 662JCM1T.

NAVEGANTES

Nº	Marco	Lat. / Long.	UTM (N / E)	Feição Marco	Feição Trecho	Trecho	Confrontante
1	MLI 1272	26°44'27,088"S 48°49'4,127"O	N 7040406,361 E 717031,597	Foz	Curso D'água	Rio Piaba	Balneário Piçarras
2	MLF 3454	26°44'47,025"S 48°48'13,053"O	N 7039768,452 E 718432,443	Marco de Limite	Linha Seca e Reta	Linha Seca e Reta	Balneário Piçarras
3	MLF 3455	26°45'27,861"S 48°48'10,896"O	N 7038510,527 E 718470,334	Rodovia Municipal	Divisor de Águas	Entre os ribeirões Escalvadinho e Piaba	Balneário Piçarras
4	MLD 6649	26°45'49,129"S 48°47'45,444"O	N 7037843,766 E 719162,244	Cota Altimétrica	Divisor de Águas	Entre os ribeirões Escalvadinho e Piaba (146,24 m)	Balneário Piçarras
5	MLF 3446	26°45'39,790"S 48°47'12,258"O	N 7038115,295 E 720084,151	Nascente	Linha Seca e Reta	Linha Seca e Reta	Balneário Piçarras
6	MLF 3463	26°45'56,874"S 48°46'47,484"O	N 7037577,529 E 720759,500	Nascente	Curso D'água	Ribeirão Escalvado	Balneário Piçarras
7	MLD 7160	26°46'59,417"S 48°44'49,845"O	N 7035595,309 E 723975,660	Foz	Curso D'água	Canal Ribeirão Lagoa	Balneário Piçarras
8	MLI 1279	26°48'55,250"S 48°42'27,322"O	N 7031959,512 E 727848,566	Marco de Limite	Linha Seca e Reta	Linha Seca e Reta	Penha
9	MLF 3468	26°50'7,631"S 48°42'34,258"O	N 7029735,050 E 727616,804	Rodovia Federal	Divisor de Águas	Entre o canal ribeirão Guaporuma e o ribeirão Sertão do Busso e entre o córrego das Cabras e o rio Itajaí-Açu	Penha
10	MLD 6652	26°50'33,535"S 48°42'39,034"O	N 7028940,103 E 727470,510	Cota Altimétrica	Divisor de Águas	Entre o canal ribeirão Guaporuma e o ribeirão Sertão do Busso e entre o córrego das Cabras e o rio Itajaí-Açu (159,12 m)	Penha
11	MLD 6648	26°50'44,375"S 48°42'5,840"O	N 7028589,861 E 728381,007	Cota Altimétrica	Divisor de Águas	Entre o canal do ribeirão Guaporuma e o Ribeirão Sertão do Busso e entre o Córrego das Cabras e o rio Itajaí-Açu (210,37 m)	Penha
12	MLD 6647	26°50'19,548"S 48°39'50,342"O	N 7029285,715 E 732136,272	Cota Altimétrica	Divisor de Águas	Entre o canal ribeirão Guaporuma e o ribeirão Sertão do Busso e entre o córrego das Cabras e o rio Itajaí-Açu (263,41 m)	Penha
13	MLF 3469	26°49'45,371"S 48°39'22,666"O	N 7030323,626 E 732919,934	Cota Altimétrica	Linha Seca e Reta	Linha Seca e Reta (156,00 m)	Penha
14	MLD 6629	26°49'47,598"S 48°39'9,097"O	N 7030248,128 E 733293,361	Rodovia Estadual	Linha Seca e Reta	Linha Seca e Reta	Penha
15	MLF 3929	26°49'51,913"S 48°38'42,807"O	N 7030101,848 E 734016,890	Marco de Limite	Curso D'água	Ribeirão Guaporuma	Penha
16	MLD 6660	26°49'31,418"S 48°38'28,355"O	N 7030725,318 E 734427,714	Foz	Curso D'água	Rio Gravatá	Penha
17	MLI 1285	26°49'34,197"S 48°37'15,592"O	N 7030602,245 E 736435,552	Foz	Oceano Atlântico	Oceano Atlântico	Oceano Atlântico
18	MLI 1288	26°54'45,706"S 48°38'31,981"O	N 7021052,960 E 734147,557	Foz	Curso D'água	Rio Itajaí-Açu	Itajaí
19	MLI 1284	26°51'18,685"S 48°45'35,340"O	N 7027637,325 E 722578,014	Foz	Curso D'água	Ribeirão Galego	Ilhota
20	MLF 3471	26°50'46,836"S 48°45'43,134"O	N 7028621,427 E 722380,125	Nascente	Linha Seca e Reta	Linha Seca e Reta	Ilhota

Pág. 412 de 713 - Documento assinado digitalmente. Para conferência, acesse o site https://portal.sgpe.sea.sc.gov.br/portal-externo e informe o processo SEPLAN 00000395/2026 e o código 662JCM1T.

Nº	Marco	Lat. / Long.	UTM (N / E)	Feição Marco	Feição Trecho	Trecho	Confrontante
21	MLD 6636	26°49'57,184"S 48°46'23,477"O	N 7030169,320 E 721293,121	Nascente	Linha Seca e Reta	Linha Seca e Reta	Ilhota
22	MLI 1294	26°49'25,529"S 48°49'8,907"O	N 7031222,973 E 716741,897	Foz	Curso D'água	Rio Luiz Alves	Luiz Alves
23	MLD 6651	26°45'4,349"S 48°49'26,574"O	N 7039270,137 E 716391,692	Foz	Curso D'água	Rio Novo ou Peixe	Luiz Alves

Pág. 413 de 713 - Documento assinado digitalmente. Para conferência, acesse o site https://portal.sgpe.sea.sc.gov.br/portal-externo e informe o processo SEPLAN 00000395/2026 e o código 662JCM1T.

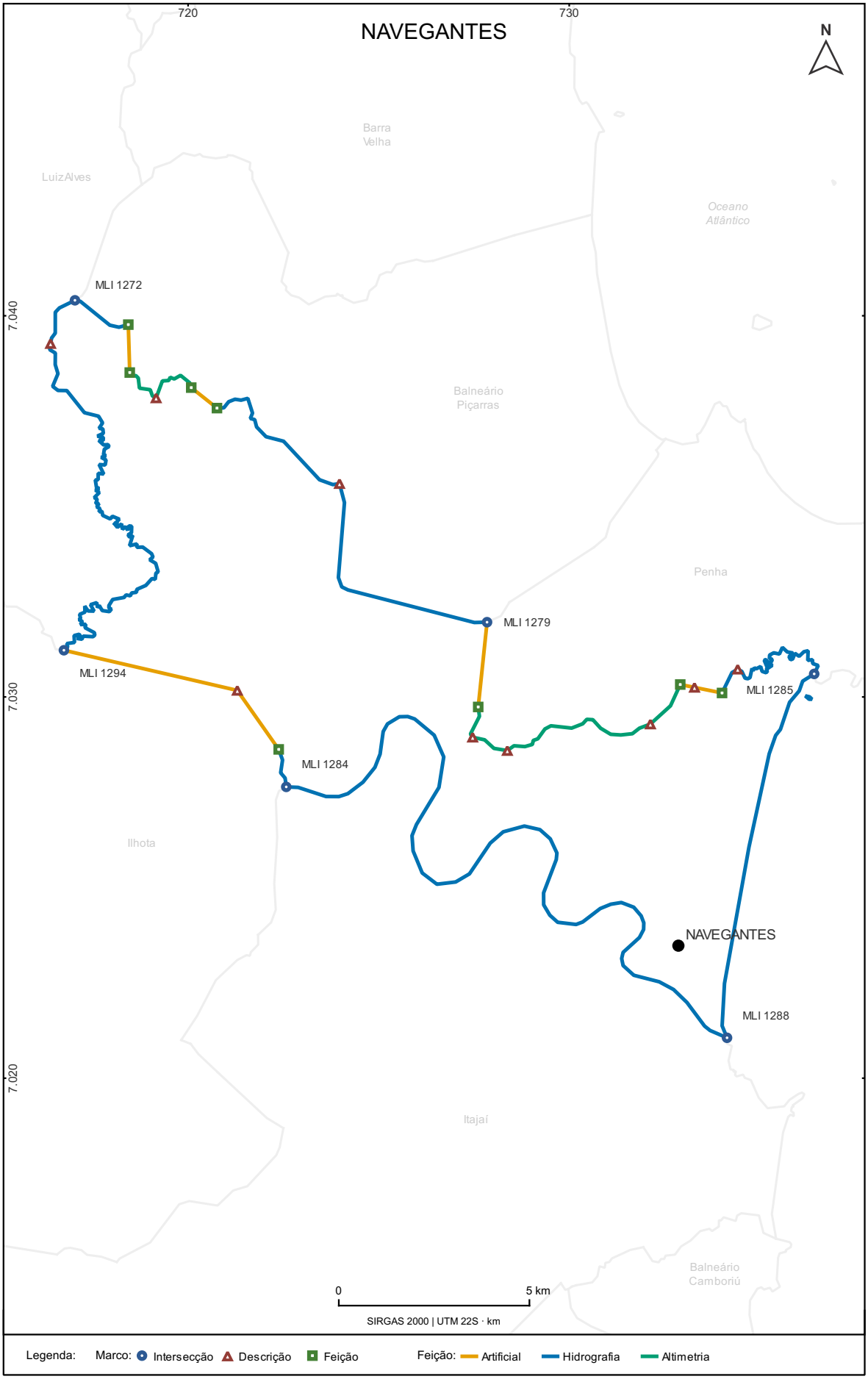

Secretaria de Estado do Planejamento | Diretoria de Inteligência Territorial | 2026

Pág. 414 de 713 - Documento assinado digitalmente. Para conferência, acesse o site https://portal.sgpe.sea.sc.gov.br/portal-externo e informe o processo SEPLAN 00000395/2026 e o código 662JCM1T.

NOVA ERECHIM

Nº	Marco	Lat. / Long.	UTM (N / E)	Feição Marco	Feição Trecho	Trecho	Confrontante
1	MLI 1364	26°52'54,377"S 52°56'51,115"O	N 7025172,623 E 306551,407	Curso D'água	Lotes Coloniais	Divisa dos lotes 43 e 42, de um lado, e 254 e 256, do outro	Pinhalzinho
2	MLF 3842	26°52'7,725"S 52°57'1,962"O	N 7026603,809 E 306229,946	Lotes Coloniais	Travessão	Travessão que separa as terras de Segundo e Severo Pandolfo	Pinhalzinho
3	MLI 1474	26°51'41,614"S 52°54'20,408"O	N 7027475,243 E 310676,923	Curso D'água	Curso D'água	Rio Burro Branco	Águas Frias
4	MLI 1493	26°53'34,348"S 52°50'43,042"O	N 7024094,559 E 316727,245	Foz	Curso D'água	Rio Chapecó	Coronel Freitas
5	MLI 1491	26°55'0,010"S 52°51'26,125"O	N 7021440,885 E 315577,070	Foz	Curso D'água	Rio Chapecó	Nova Itaberaba
6	MLI 1490	26°58'31,101"S 52°53'38,425"O	N 7014890,201 E 312024,429	Foz	Curso D'água	Rio Chapecó	Planalto Alegre
7	MLI 1492	26°58'25,358"S 52°54'18,802"O	N 7015050,213 E 310908,375	Curso D'água	Curso D'água	Rio Chapecó	Águas de Chapecó
8	MLI 1386	26°56'54,053"S 52°56'3,523"O	N 7017816,370 E 307977,613	Foz	Curso D'água	Lajeado Jacutinga	Saudades

Pág. 415 de 713 - Documento assinado digitalmente. Para conferência, acesse o site https://portal.sgpe.sea.sc.gov.br/portal-externo e informe o processo SEPLAN 00000395/2026 e o código 662JCM1T.

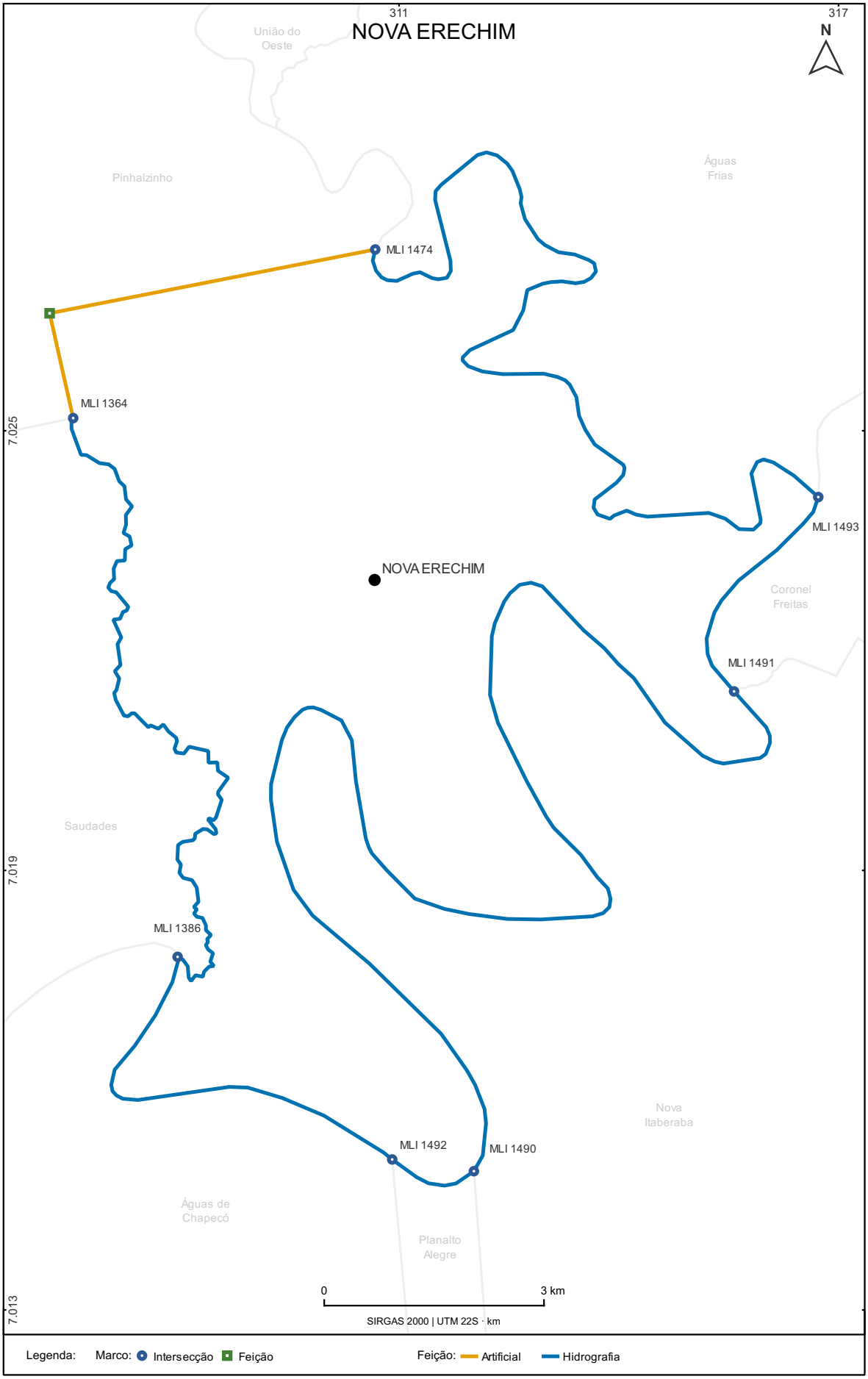

Secretaria de Estado do Planejamento | Diretoria de Inteligência Territorial | 2026

Pág. 416 de 713 - Documento assinado digitalmente. Para conferência, acesse o site https://portal.sgpe.sea.sc.gov.br/portal-externo e informe o processo SEPLAN 00000395/2026 e o código 662JCM1T.

NOVA ITABERABA

Nº	Marco	Lat. / Long.	UTM (N / E)	Feição Marco	Feição Trecho	Trecho	Confrontante
1	MLI 1490	26°58'31,101"S 52°53'38,425"O	N 7014890,201 E 312024,429	Foz	Curso D'água	Rio Chapecó	Nova Erechim
2	MLI 1491	26°55'0,010"S 52°51'26,125"O	N 7021440,885 E 315577,070	Foz	Curso D'água	Afluente da margem esquerda do rio Chapecó	Coronel Freitas
3	MLF 3854	26°54'48,184"S 52°50'50,599"O	N 7021819,196 E 316551,866	Lotes Coloniais	Lotes Coloniais	Divisa dos lotes 28 e 38	Coronel Freitas
4	MLD 7052	26°54'53,773"S 52°50'35,456"O	N 7021653,269 E 316972,159	Lotes Coloniais	Lotes Coloniais	Divisa dos lotes 37 e 38	Coronel Freitas
5	MLD 7053	26°54'37,232"S 52°50'24,489"O	N 7022166,726 E 317267,335	Lotes Coloniais	Lotes Coloniais	Divisa dos lotes 36 e 35, de um lado, e 38, do outro	Coronel Freitas
6	MLF 3855	26°54'50,103"S 52°49'59,965"O	N 7021780,442 E 317949,681	Curso D'água	Curso D'água	Afluente da margem esquerda do Sanga do Monjolo	Coronel Freitas
7	MLD 7050	26°54'35,240"S 52°49'51,476"O	N 7022241,256 E 318177,285	Foz	Curso D'água	Sanga do Monjolo	Coronel Freitas
8	MLF 3853	26°54'41,932"S 52°49'36,923"O	N 7022041,104 E 318581,771	Lotes Coloniais	Lotes Coloniais	Divisa dos lotes 33 e 28	Coronel Freitas
9	MLD 7051	26°54'13,376"S 52°49'19,899"O	N 7022926,712 E 319038,812	Lotes Coloniais	Lotes Coloniais	Divisa dos lotes 34 e 28	Coronel Freitas
10	MLF 3826	26°54'6,151"S 52°48'52,197"O	N 7023160,019 E 319799,963	Curso D'água	Curso D'água	Rio Florentino	Coronel Freitas
11	MLI 1494	26°56'28,101"S 52°45'28,972"O	N 7018870,674 E 325467,980	Curso D'água	Linha Seca e Reta	Linha Seca e Reta	Chapecó
12	MLD 7060	26°57'44,877"S 52°45'45,233"O	N 7016501,670 E 325052,414	Rodovia Federal	Linha Seca e Reta	Linha Seca e Reta	Chapecó
13	MLD 7061	26°59'39,715"S 52°46'9,607"O	N 7012958,125 E 324429,783	Divisor de Água	Linha Seca e Reta	Linha Seca e Reta	Chapecó
14	MLD 7058	27°0'26,702"S 52°47'49,494"O	N 7011473,181 E 321696,608	Marco de Limite	Linha Seca e Reta	Linha Seca e Reta	Chapecó
15	MLD 7059	27°1'7,539"S 52°49'16,353"O	N 7010182,042 E 319320,387	Cota Altimétrica	Linha Seca e Reta	Linha Seca e Reta (634,56 m)	Chapecó
16	MLI 1489	27°1'4,677"S 52°50'25,463"O	N 7010242,452 E 317414,179	Marco de Limite	Linha Seca e Reta	Linha Seca e Reta	Planalto Alegre
17	MLD 7048	27°0'35,100"S 52°50'24,873"O	N 7011152,949 E 317417,155	Marco de Limite	Linha Seca e Reta	Linha Seca e Reta	Planalto Alegre
18	MLD 7049	27°0'38,153"S 52°53'30,091"O	N 7010983,450 E 312312,847	Marco de Limite	Linha Seca e Reta	Linha Seca e Reta	Planalto Alegre

Pág. 417 de 713 - Documento assinado digitalmente. Para conferência, acesse o site https://portal.sgpe.sea.sc.gov.br/portal-externo e informe o processo SEPLAN 00000395/2026 e o código 662JCM1T.

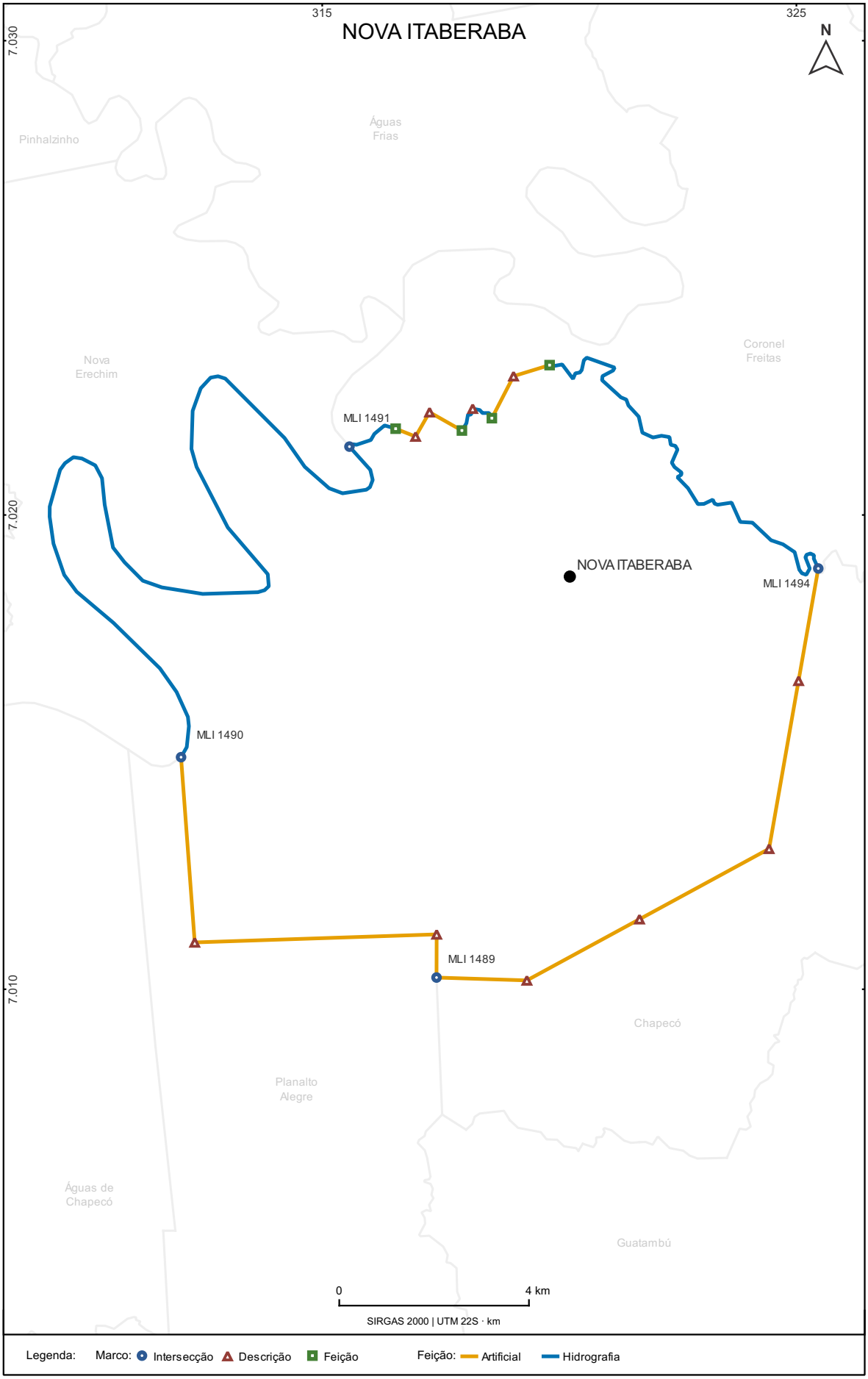

Secretaria de Estado do Planejamento | Diretoria de Inteligência Territorial | 2026

Pág. 418 de 713 - Documento assinado digitalmente. Para conferência, acesse o site https://portal.sgpe.sea.sc.gov.br/portal-externo e informe o processo SEPLAN 00000395/2026 e o código 662JCM1T.

NOVA TRENTO

Nº	Marco	Lat. / Long.	UTM (N / E)	Feição Marco	Feição Trecho	Trecho	Confrontante
1	MLI 1148	27°18'31,543"S 49°13'18,189"O	N 6978112,728 E 675964,521	Nascente	Divisor de Águas	Serra do Tijucas	Botuverá
2	MLI 1321	27°15'21,545"S 49°1'9,494"O	N 6983658,933 E 696091,039	Divisor de Água	Divisor de Águas	Entre os rios Rio Itajaí-Mirim e do Braço	Brusque
3	MLI 1322	27°11'4,170"S 48°52'54,884"O	N 6991357,915 E 709830,498	Divisor de Água	Divisor de Águas	Entre os rios do Moura e Kroecker	Canelinha
4	MLD 6679	27°11'52,679"S 48°53'14,399"O	N 6989873,873 E 709268,154	Cota Altimétrica	Divisor de Águas	Entre os rios do Moura e Kroecker (391,18 m)	Canelinha
5	MLD 6678	27°12'52,675"S 48°53'23,861"O	N 6988031,624 E 708976,633	Cota Altimétrica	Divisor de Águas	Entre os rios do Moura e Kroecker (296,93 m)	Canelinha
6	MLD 6677	27°12'54,000"S 48°53'2,383"O	N 6987980,854 E 709566,988	Cota Altimétrica	Divisor de Águas	Entre os rios do Moura e Kroecker (376,86 m)	Canelinha
7	MLI 1301	27°13'14,164"S 48°51'56,107"O	N 6987329,258 E 711380,191	Cota Altimétrica	Curso D'água	Ribeirão Casaniga (262,46 m)	São João Batista
8	MLD 6671	27°14'8,947"S 48°52'29,212"O	N 6985658,569 E 710440,630	Nascente	Curso D'água	Ribeirão Kroeker	São João Batista
9	MLD 6670	27°14'12,243"S 48°52'54,088"O	N 6985568,725 E 709754,494	Foz	Curso D'água	Ribeirão do Bado	São João Batista
10	MLF 3484	27°14'53,404"S 48°53'56,192"O	N 6984330,592 E 708024,572	Nascente	Linha Seca e Reta	Linha Seca e Reta	São João Batista
11	MLF 3483	27°17'25,175"S 48°53'1,680"O	N 6979633,836 E 709445,086	Foz	Curso D'água	Ribeirão do Cedro	São João Batista
12	MLF 3482	27°18'22,467"S 48°52'56,824"O	N 6977868,124 E 709548,716	Nascente	Divisor de Águas	Entre afluentes da margem esquerda do rio Tijucas e afluentes da margem esquerda do ribeirão Águas Claras, na Serra do Veado	São João Batista
13	MLI 1300	27°20'18,796"S 48°56'32,576"O	N 6974386,774 E 703557,509	Divisor de Água	Divisor de Águas	Serra do Veado e do Misch	Major Gercino
14	MLI 1332	27°24'27,171"S 49°11'16,109"O	N 6967119,290 E 679161,587	Cota Altimétrica	Divisor de Águas	Entre os rios do Veado e dos Bugres (969,15 m)	Leoberto Leal
15	MLF 3521	27°22'29,212"S 49°9'52,285"O	N 6970716,025 E 681517,595	Nascente	Curso D'água	Rio Corridas	Leoberto Leal
16	MLD 6718	27°20'42,896"S 49°11'5,151"O	N 6974017,436 E 679563,193	Foz	Curso D'água	Rio Alto Braço	Leoberto Leal
17	MLD 6719	27°20'36,021"S 49°11'18,074"O	N 6974234,196 E 679211,102	Foz	Curso D'água	Córrego da Divisa	Leoberto Leal
18	MLF 3522	27°20'5,772"S 49°11'27,221"O	N 6975168,808 E 678973,199	Nascente	Divisor de Águas	Entre os rios Capivaras e Alto-Braço	Leoberto Leal
19	MLI 1139	27°19'16,430"S 49°13'26,696"O	N 6976734,578 E 675711,002	Divisor de Água	Divisor de Águas	Ribeirão do Cinema e rio Capivaras entre os rios Alto Braço e Capivaras, e Ribeirão do Cinema	Vidal Ramos

Pág. 419 de 713 - Documento assinado digitalmente. Para conferência, acesse o site https://portal.sgpe.sea.sc.gov.br/portal-externo e informe o processo SEPLAN 00000395/2026 e o código 662JCM1T.

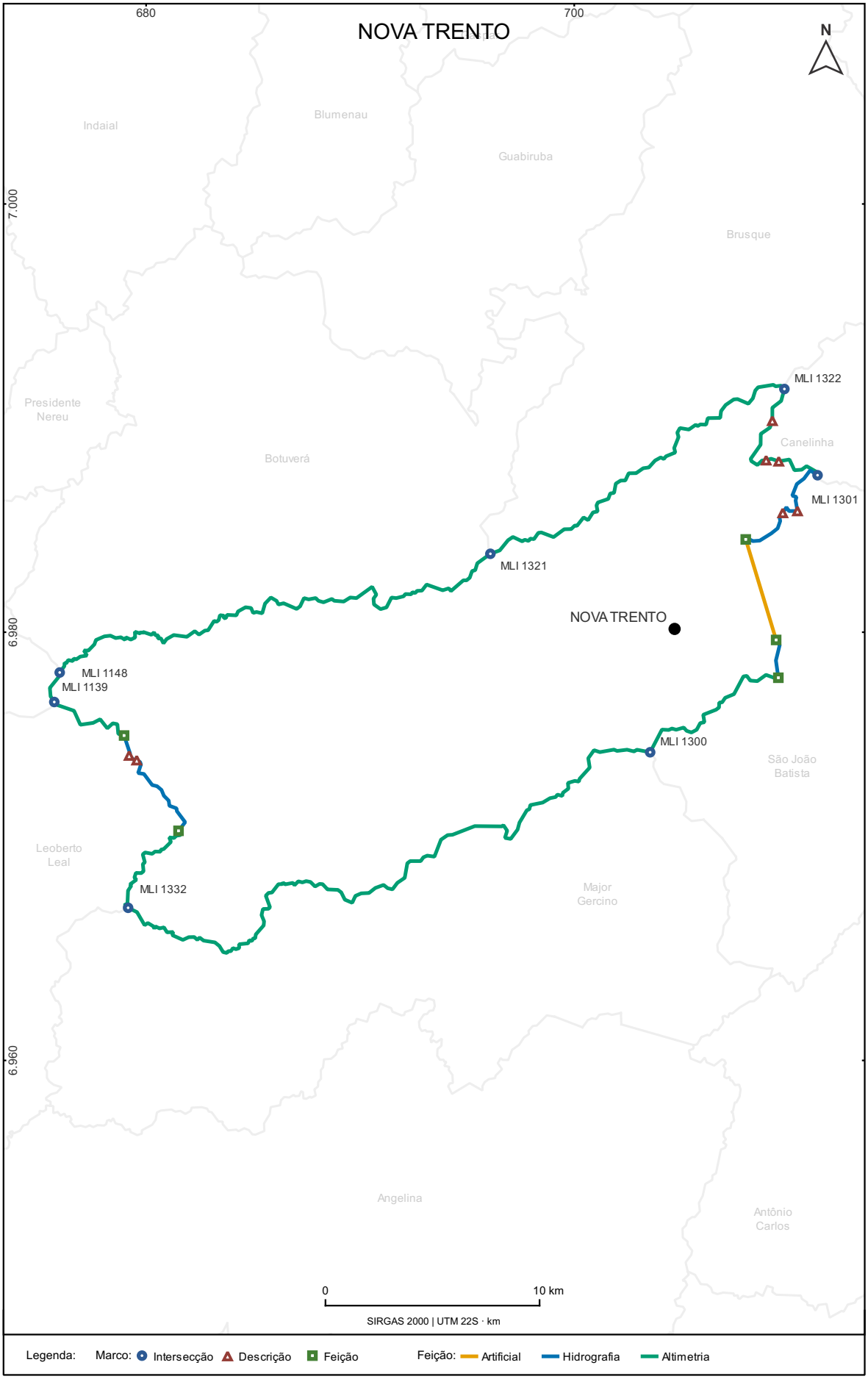

Secretaria de Estado do Planejamento | Diretoria de Inteligência Territorial | 2026

Pág. 420 de 713 - Documento assinado digitalmente. Para conferência, acesse o site https://portal.sgpe.sea.sc.gov.br/portal-externo e informe o processo SEPLAN 00000395/2026 e o código 662JCM1T.

NOVA VENEZA

Nº	Marco	Lat. / Long.	UTM (N / E)	Feição Marco	Feição Trecho	Trecho	Confrontante
1	MLI 1242	28°37'50,475"S 49°42'24,291"O	N 6832246,255 E 626413,675	Divisor de Água	Divisor de Águas	Divisa Interestadual	Rio Grande do Sul
2	MLI 1165	28°37'34,123"S 49°41'39,720"O	N 6832736,360 E 627629,493	Nascente	Taimbé	Serra São Joaquim - Serra Geral	Bom Jardim da Serra
3	MLI 1166	28°37'14,151"S 49°40'24,369"O	N 6833328,537 E 629682,557	Nascente	Linha Seca e Reta	Linha Seca e Reta	Siderópolis
4	MLD 6559	28°37'45,063"S 49°32'2,047"O	N 6832217,818 E 643313,042	Marco de Limite	Linha Seca e Reta	Linha Seca e Reta	Siderópolis
5	MLD 6558	28°37'54,086"S 49°29'22,480"O	N 6831886,142 E 647642,817	Marco de Limite	Linha Seca e Reta	Linha Seca e Reta	Siderópolis
6	MLI 1243	28°38'2,701"S 49°27'7,341"O	N 6831574,040 E 651309,224	Marco de Limite	Linha Seca e Reta	Linha Seca e Reta	Criciúma
7	MLF 3387	28°39'18,423"S 49°27'13,518"O	N 6829245,483 E 651111,333	Cota Altimétrica	Curso D'água	Sanga Medeiros ou do Carvalho (189,07 m)	Criciúma
8	MLD 6526	28°42'16,444"S 49°28'32,563"O	N 6823793,629 E 648895,268	Foz	Curso D'água	Rio Mãe Luzia	Criciúma
9	MLI 1244	28°42'45,898"S 49°28'35,520"O	N 6822888,037 E 648803,455	Curso D'água	Curso D'água	Rio Mãe Luzia	Forquilhinha
10	MLF 3388	28°43'15,576"S 49°29'16,671"O	N 6821988,771 E 647675,213	Curso D'água	Linha Seca e Reta	Linha Seca e Reta	Forquilhinha
11	MLD 6527	28°43'19,096"S 49°30'46,563"O	N 6821911,110 E 645234,825	Marco de Limite	Linha Seca e Reta	Linha Seca e Reta	Forquilhinha
12	MLD 6528	28°43'44,547"S 49°30'44,937"O	N 6821127,173 E 645269,169	Marco de Limite	Linha Seca e Reta	Linha Seca e Reta	Forquilhinha
13	MLD 6529	28°43'44,778"S 49°30'55,503"O	N 6821123,661 E 644982,435	Marco de Limite	Linha Seca e Reta	Linha Seca e Reta	Forquilhinha
14	MLD 6530	28°44'18,667"S 49°30'55,989"O	N 6820080,730 E 644956,255	Marco de Limite	Linha Seca e Reta	Linha Seca e Reta	Forquilhinha
15	MLD 6531	28°45'3,780"S 49°31'36,042"O	N 6818705,640 E 643852,506	Marco de Limite	Linha Seca e Reta	Linha Seca e Reta	Forquilhinha
16	MLD 6532	28°45'4,103"S 49°33'24,522"O	N 6818731,720 E 640909,873	Marco de Limite	Linha Seca e Reta	Linha Seca e Reta	Forquilhinha
17	MLD 6533	28°45'1,422"S 49°33'24,512"O	N 6818814,234 E 640911,137	Marco de Limite	Linha Seca e Reta	Linha Seca e Reta	Forquilhinha
18	MLF 3389	28°45'0,702"S 49°34'15,304"O	N 6818853,025 E 639533,683	Marco de Limite	Curso D'água	Rio do Cedro	Forquilhinha
19	MLF 3390	28°45'48,932"S 49°34'18,299"O	N 6817369,505 E 639434,636	Curso D'água	Linha Seca e Reta	Linha Seca e Reta	Forquilhinha
20	MLD 6534	28°45'49,280"S 49°35'11,789"O	N 6817376,102 E 637983,795	Marco de Limite	Linha Seca e Reta	Linha Seca e Reta	Forquilhinha
21	MLD 6535	28°46'33,585"S 49°35'12,834"O	N 6816012,769 E 637939,269	Marco de Limite	Linha Seca e Reta	Linha Seca e Reta	Forquilhinha
22	MLI 1238	28°46'32,790"S 49°35'43,842"O	N 6816047,198 E 637098,673	Curso D'água	Curso D'água	Rio Braço do Cedro	Meleiro
23	MLF 3391	28°45'8,502"S 49°36'17,164"O	N 6818652,143 E 636225,445	Curso D'água	Linha Seca e Reta	Linha Seca e Reta	Meleiro
24	MLF 3392	28°45'3,342"S 49°37'41,019"O	N 6818837,396 E 633952,803	Marco de Limite	Divisor de Águas	Entre águas da Sanga Mineira e afluentes da margem direita do rio Braço do Cedro	Meleiro

Pág. 421 de 713 - Documento assinado digitalmente. Para conferência, acesse o site https://portal.sgpe.sea.sc.gov.br/portal-externo e informe o processo SEPLAN 00000395/2026 e o código 662JCM1T.

Nº	Marco	Lat. / Long.	UTM (N / E)	Feição Marco	Feição Trecho	Trecho	Confrontante
25	MLD 6536	28°45'38,011"S 49°38'6,529"O	N 6817778,260 E 633248,606	Cota Altimétrica	Divisor de Águas	Entre a Sanga Mineira e afluentes da margem esquerda do rio Morto (213,82 m)	Meleiro
26	MLF 3393	28°44'51,319"S 49°38'53,189"O	N 6819229,830 E 631999,442	Cota Altimétrica	Linha Seca e Reta	Linha Seca e Reta (242,32 m)	Meleiro
27	MLD 6537	28°44'59,284"S 49°39'28,570"O	N 6818995,522 E 631036,967	Ponte	Linha Seca e Reta	Linha Seca e Reta	Meleiro
28	MLI 1245	28°45'13,868"S 49°40'12,033"O	N 6818559,869 E 629853,024	Curso D'água	Curso D'água	Rio do Meio	Morro Grande
29	MLF 3394	28°38'54,139"S 49°42'27,287"O	N 6830287,677 E 626311,149	Nascente	Divisor de Águas	Entre rios Morto e Pingador	Morro Grande
30	MLD 6538	28°38'22,263"S 49°42'33,067"O	N 6831270,439 E 626164,801	Cota Altimétrica	Divisor de Águas	Entre rios Morto e Pingador (1227,30 m)	Morro Grande
31	MLD 6539	28°38'1,944"S 49°42'16,818"O	N 6831891,052 E 626612,774	Cota Altimétrica	Divisor de Águas	Entre rios Morto e Pingador (1207,20 m)	Morro Grande

Pág. 422 de 713 - Documento assinado digitalmente. Para conferência, acesse o site https://portal.sgpe.sea.sc.gov.br/portal-externo e informe o processo SEPLAN 00000395/2026 e o código 662JCM1T.

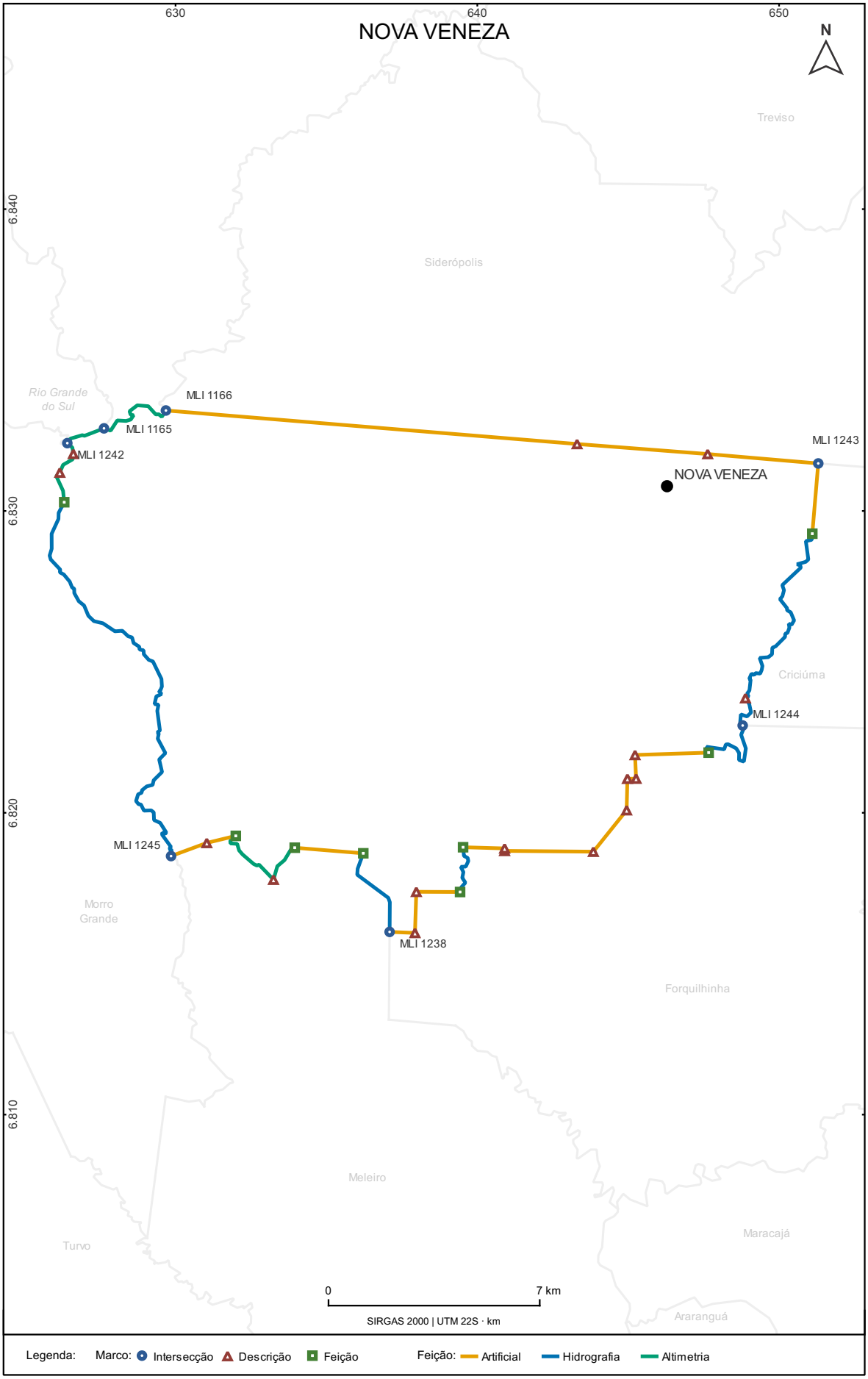

Secretaria de Estado do Planejamento | Diretoria de Inteligência Territorial | 2026

Pág. 423 de 713 - Documento assinado digitalmente. Para conferência, acesse o site https://portal.sgpe.sea.sc.gov.br/portal-externo e informe o processo SEPLAN 00000395/2026 e o código 662JCM1T.

NOVO HORIZONTE

Nº	Marco	Lat. / Long.	UTM (N / E)	Feição Marco	Feição Trecho	Trecho	Confrontante
1	MLI 1429	26°27'16,029"S 52°45'19,404"O	N 7072792,280 E 324989,475	Foz	Curso D'água	Rio Feliciano	Jupiá
2	MLI 1423	26°27'44,988"S 52°44'25,959"O	N 7071921,236 E 326481,930	Foz	Curso D'água	Rio Feliciano	Galvão
3	MLI 1425	26°30'21,170"S 52°44'42,071"O	N 7067109,024 E 326100,969	Curso D'água	Curso D'água	Rio Feliciano	Coronel Martins
4	MLD 6927	26°35'0,521"S 52°41'19,340"O	N 7058587,773 E 331827,191	Foz	Curso D'água	Rio Saudades	Coronel Martins
5	MLI 1431	26°35'0,707"S 52°42'25,493"O	N 7058557,759 E 329996,951	Curso D'água	Linha Seca e Reta	Linha Seca e Reta	Santiago do Sul
6	MLF 3747	26°34'54,402"S 52°43'12,127"O	N 7058734,521 E 328704,075	Cota Altimétrica	Divisor de Águas	Entre o rio Pratinéia e Córrego do Moinho (741,30 m)	Santiago do Sul
7	MLI 1432	26°35'42,738"S 52°44'55,719"O	N 7057208,234 E 325858,139	Nascente	Divisor de Águas	Entre os rios Feliciano e rio João Emílio	Formosa do Sul
8	MLI 1440	26°35'11,795"S 52°45'37,696"O	N 7058144,528 E 324683,720	Divisor de Água	Divisor de Águas	Entre os rios Feliciano e João Emílio	São Lourenço do Oeste
9	MLD 6945	26°32'48,442"S 52°46'43,964"O	N 7062530,658 E 322788,973	Cota Altimétrica	Divisor de Águas	Entre os rios Feliciano e João Emílio (817,19 m)	São Lourenço do Oeste
10	MLF 3748	26°32'10,252"S 52°47'40,451"O	N 7063684,076 E 321209,079	Nascente	Curso D'água	Córrego Cúnico	São Lourenço do Oeste
11	MLF 3749	26°31'3,786"S 52°47'28,380"O	N 7065734,158 E 321514,647	Foz	Linha Seca e Reta	Linha Seca e Reta	São Lourenço do Oeste
12	MLF 3750	26°30'44,729"S 52°46'36,797"O	N 7066340,459 E 322934,572	Foz	Curso D'água	Afluente da margem esquerda do rio São Roque	São Lourenço do Oeste
13	MLF 3751	26°30'10,568"S 52°46'53,400"O	N 7067385,349 E 322460,310	Nascente	Divisor de Águas	Entre o rio São Roque e o córrego da Barra	São Lourenço do Oeste
14	MLF 3752	26°29'34,658"S 52°47'59,808"O	N 7068464,757 E 320606,099	Cota Altimétrica	Linha Seca e Reta	Linha Seca e Reta (784,67 m)	São Lourenço do Oeste
15	MLD 6946	26°29'44,941"S 52°49'0,178"O	N 7068124,767 E 318938,893	Marco de Limite	Linha Seca e Reta	Linha Seca e Reta	São Lourenço do Oeste
16	MLF 3753	26°30'1,186"S 52°50'31,092"O	N 7067588,986 E 316428,659	Cota Altimétrica	Divisor de Águas	Entre o córrego Lambari, o rio do Ouro e a Sanga São José (860,54 m)	São Lourenço do Oeste
17	MLF 3754	26°31'30,708"S 52°52'2,299"O	N 7064797,519 E 313943,278	Nascente	Curso D'água	Afluente da margem esquerda da Sanga São José	São Lourenço do Oeste
18	MLD 6947	26°29'57,195"S 52°52'32,398"O	N 7067663,154 E 313067,958	Foz	Curso D'água	Sanga São José	São Lourenço do Oeste
19	MLD 6948	26°29'22,261"S 52°53'0,180"O	N 7068726,948 E 312282,927	Foz	Curso D'água	Rio Jaguatirica	São Lourenço do Oeste
20	MLD 6949	26°29'15,326"S 52°52'36,363"O	N 7068950,025 E 312939,335	Foz	Curso D'água	Arroio Manoel Leite	São Lourenço do Oeste
21	MLF 3755	26°27'20,768"S 52°52'23,184"O	N 7072480,801 E 313252,915	Nascente	Divisor de Águas	Entre Rio Macaco, Lajeado Sarandi e rio Bonito	São Lourenço do Oeste
22	MLF 3756	26°27'5,362"S 52°52'12,941"O	N 7072959,035 E 313529,735	Cota Altimétrica	Linha Seca e Reta	Linha Seca e Reta (879,75 m)	São Lourenço do Oeste
23	MLF 3757	26°26'34,164"S 52°52'11,344"O	N 7073919,742 E 313560,035	Foz	Curso D'água	Afluente da margem direita do Arroio Barbosa	São Lourenço do Oeste
24	MLF 3758	26°26'3,537"S 52°51'44,940"O	N 7074872,882 E 314277,844	Nascente	Linha Seca e Reta	Linha Seca e Reta	São Lourenço do Oeste

Pág. 424 de 713 - Documento assinado digitalmente. Para conferência, acesse o site https://portal.sgpe.sea.sc.gov.br/portal-externo e informe o processo SEPLAN 00000395/2026 e o código 662JCM1T.

Nº	Marco	Lat. / Long.	UTM (N / E)	Feição Marco	Feição Trecho	Trecho	Confrontante
25	MLF 3759	26°26'0,799"S 52°51'43,082"O	N 7074957,880 E 314328,115	Nascente	Curso D'água	Sanga Verona	São Lourenço do Oeste
26	MLF 3760	26°25'43,803"S 52°52'14,110"O	N 7075468,461 E 313460,856	Curso D'água	Linha Seca e Reta	Linha Seca e Reta	São Lourenço do Oeste
27	MLF 3761	26°25'9,398"S 52°52'17,077"O	N 7076526,032 E 313363,272	Curso D'água	Curso D'água	Arroio Limoeiro	São Lourenço do Oeste
28	MLF 3762	26°24'38,740"S 52°51'44,934"O	N 7077482,409 E 314240,252	Desembocadura	Linha Seca e Reta	Linha Seca e Reta	São Lourenço do Oeste
29	MLF 3763	26°24'50,301"S 52°51'26,093"O	N 7077134,160 E 314767,490	Nascente	Divisor de Águas	Entre o Lajeado Grande e o rio Bonito	São Lourenço do Oeste
30	MLD 6950	26°25'37,087"S 52°49'0,053"O	N 7075752,160 E 318834,572	Cota Altimétrica	Divisor de Águas	Entre o lajeado Grande e o rio Bonito (846,79 m)	São Lourenço do Oeste
31	MLD 6951	26°27'56,373"S 52°45'59,106"O	N 7071535,693 E 323906,800	Cota Altimétrica	Divisor de Águas	Entre o Lajeado Grande e o rio Bonito (788,30 m)	São Lourenço do Oeste
32	MLF 3764	26°27'48,710"S 52°45'39,597"O	N 7071778,945 E 324443,904	Nascente	Curso D'água	Afluente da margem direita do rio Feliciano	São Lourenço do Oeste

Pág. 425 de 713 - Documento assinado digitalmente. Para conferência, acesse o site https://portal.sgpe.sea.sc.gov.br/portal-externo e informe o processo SEPLAN 00000395/2026 e o código 662JCM1T.

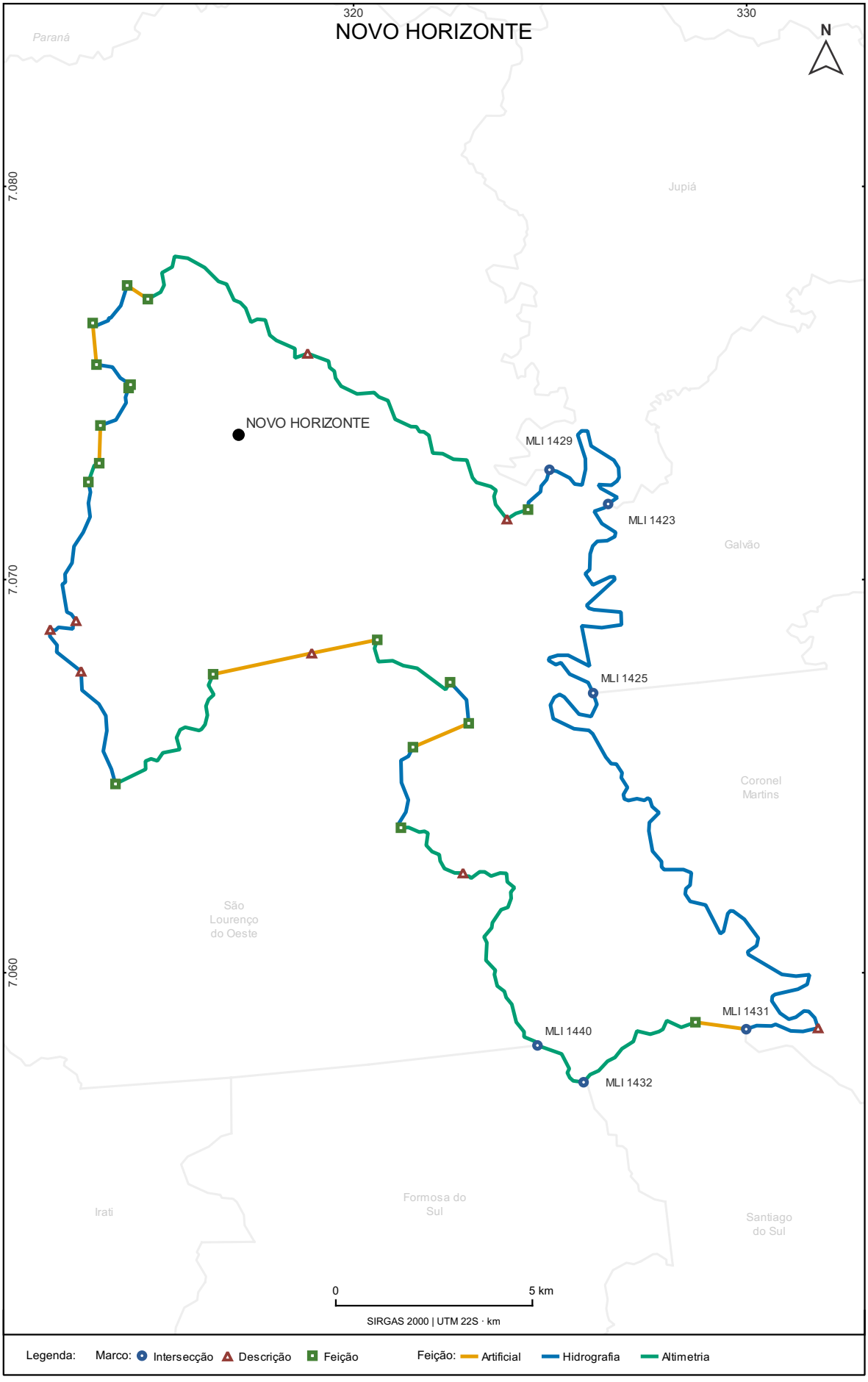

Secretaria de Estado do Planejamento | Diretoria de Inteligência Territorial | 2026

Pág. 426 de 713 - Documento assinado digitalmente. Para conferência, acesse o site https://portal.sgpe.sea.sc.gov.br/portal-externo e informe o processo SEPLAN 00000395/2026 e o código 662JCM1T.

ORLEANS

Nº	Marco	Lat. / Long.	UTM (N / E)	Feição Marco	Feição Trecho	Trecho	Confrontante
1	MLI 1179	28°7'33,696"S 49°28'30,612"O	N 6887897,308 E 649760,244	Cota Altimétrica	Divisor de Águas	Divisor de águas até o morro da Igreja (1812,40 m)	Urubici
2	MLI 1157	28°7'58,073"S 49°26'25,246"O	N 6887103,606 E 653171,280	Nascente	Divisor de Águas	Entre os rios Braço Esquerdo e Laranjeiras	Grão-Pará
3	MLD 6476	28°8'11,728"S 49°26'4,185"O	N 6886675,968 E 653740,487	Cota Altimétrica	Divisor de Águas	Entre os rios Braço Esquerdo e Laranjeiras (1409,80 m)	Grão-Pará
4	MLD 6474	28°9'2,728"S 49°25'46,963"O	N 6885100,209 E 654190,072	Cota Altimétrica	Divisor de Águas	Entre os rios Braço Esquerdo e Laranjeiras (1537,40 m)	Grão-Pará
5	MLD 6473	28°9'6,304"S 49°24'42,700"O	N 6884967,348 E 655941,684	Cota Altimétrica	Divisor de Águas	Entre os rios Braço Esquerdo e Laranjeiras (1305,20 m)	Grão-Pará
6	MLD 6462	28°13'36,071"S 49°21'42,647"O	N 6876598,997 E 660741,279	Cota Altimétrica	Divisor de Águas	Entre os rios Braço Esquerdo e Laranjeiras (430,74 m)	Grão-Pará
7	MLD 6457	28°14'59,252"S 49°18'18,700"O	N 6873962,217 E 666265,206	Cota Altimétrica	Divisor de Águas	Entre os rios Braço Esquerdo e Laranjeiras (475,00 m)	Grão-Pará
8	MLF 3353	28°15'8,197"S 49°17'39,658"O	N 6873671,943 E 667325,414	Nascente	Curso D'água	Rio Cachorrinhos	Grão-Pará
9	MLI 1218	28°14'52,528"S 49°16'32,072"O	N 6874128,140 E 669174,326	Curso D'água	Linha Seca e Reta	Linha Seca e Reta	Braço do Norte
10	MLD 6454	28°15'13,857"S 49°15'17,336"O	N 6873442,428 E 671201,851	Cota Altimétrica	Linha Seca e Reta	Linha Seca e Reta (513,57 m)	Braço do Norte
11	MLD 6453	28°15'22,983"S 49°13'57,820"O	N 6873130,075 E 673364,940	Marco de Limite	Linha Seca e Reta	Linha Seca e Reta	Braço do Norte
12	MLD 6451	28°16'6,487"S 49°13'5,110"O	N 6871769,928 E 674781,782	Cota Altimétrica	Linha Seca e Reta	Linha Seca e Reta (478,27 m)	Braço do Norte
13	MLD 6449	28°16'23,849"S 49°12'18,626"O	N 6871216,798 E 676040,586	Marco de Limite	Linha Seca e Reta	Linha Seca e Reta	Braço do Norte
14	MLI 1216	28°17'17,081"S 49°12'6,029"O	N 6869573,187 E 676359,499	Nascente	Linha Seca e Reta	Linha Seca e Reta	São Ludgero
15	MLD 6447	28°17'22,430"S 49°13'3,297"O	N 6869431,641 E 674796,722	Marco de Limite	Linha Seca e Reta	Linha Seca e Reta	São Ludgero
16	MLF 3352	28°17'41,825"S 49°13'27,192"O	N 6868844,266 E 674136,917	Marco de Limite	Divisor de Águas	Entre os afluentes do rio Pinheiros	São Ludgero
17	MLD 6443	28°17'55,506"S 49°13'30,759"O	N 6868424,580 E 674033,553	Cota Altimétrica	Divisor de Águas	Entre os afluentes do rio Pinheiros (401,72 m)	São Ludgero
18	MLD 6442	28°18'0,730"S 49°13'3,061"O	N 6868252,659 E 674785,749	Cota Altimétrica	Divisor de Águas	Entre os afluentes do rio Pinheiros (340,42 m)	São Ludgero
19	MLF 3348	28°18'22,531"S 49°12'53,830"O	N 6867577,904 E 675027,323	Cota Altimétrica	Linha Seca e Reta	Linha Seca e Reta (272,19 m)	São Ludgero
20	MLF 3345	28°19'42,666"S 49°12'41,578"O	N 6865106,365 E 675324,566	Cota Altimétrica	Divisor de Águas	Entre os rios Tubarão e Braço do Norte (258,74 m)	São Ludgero
21	MLD 6431	28°20'26,042"S 49°13'9,116"O	N 6863782,334 E 674554,834	Cota Altimétrica	Divisor de Águas	Entre os rios Tubarão e Braço do Norte (338,52 m)	São Ludgero
22	MLD 6428	28°21'5,834"S 49°12'55,387"O	N 6862551,962 E 674910,581	Cota Altimétrica	Divisor de Águas	Entre os rios Tubarão e Braço do Norte (475,39 m)	São Ludgero
23	MLD 6426	28°21'45,355"S 49°12'55,368"O	N 6861335,494 E 674893,104	Cota Altimétrica	Divisor de Águas	Entre os rios Tubarão e Braço do Norte (452,09 m)	São Ludgero
24	MLD 6425	28°21'48,426"S 49°13'16,471"O	N 6861249,452 E 674317,152	Cota Altimétrica	Divisor de Águas	Entre os rios Tubarão e Braço do Norte (461,43 m)	São Ludgero

Pág. 427 de 713 - Documento assinado digitalmente. Para conferência, acesse o site https://portal.sgpe.sea.sc.gov.br/portal-externo e informe o processo SEPLAN 00000395/2026 e o código 662JCM1T.

Nº	Marco	Lat. / Long.	UTM (N / E)	Feição Marco	Feição Trecho	Trecho	Confrontante
25	MLD 6424	28°22'15,891"S 49°13'32,989"O	N 6860410,691 E 673854,958	Cota Altimétrica	Divisor de Águas	Entre os rios Tubarão e Braço do Norte (508,49 m)	São Ludgero
26	MLD 6422	28°23'19,696"S 49°12'54,299"O	N 6858431,167 E 674879,219	Cota Altimétrica	Divisor de Águas	Entre os rios Tubarão e Braço do Norte (499,13 m)	São Ludgero
27	MLD 6423	28°22'46,498"S 49°11'50,892"O	N 6859427,337 E 676620,460	Cota Altimétrica	Divisor de Águas	Entre os rios Tubarão e Braço do Norte (531,17 m)	São Ludgero
28	MLI 1207	28°23'21,679"S 49°11'23,178"O	N 6858333,119 E 677358,647	Cota Altimétrica	Linha Seca e Reta	Linha Seca e Reta (441,51 m)	Pedras Grandes
29	MLF 3340	28°24'2,969"S 49°12'41,995"O	N 6857094,213 E 675194,343	Cota Altimétrica	Divisor de Águas	Entre afluentes do rio Tubarão (452,33 m)	Pedras Grandes
30	MLD 6413	28°25'5,818"S 49°12'12,282"O	N 6855147,623 E 675974,178	Cota Altimétrica	Divisor de Águas	Entre afluentes do rio Tubarão (267,63 m)	Pedras Grandes
31	MLD 6412	28°25'22,853"S 49°11'51,989"O	N 6854615,002 E 676518,562	Cota Altimétrica	Divisor de Águas	Entre afluentes do rio Tubarão (265,55 m)	Pedras Grandes
32	MLF 3332	28°25'53,956"S 49°12'27,624"O	N 6853672,091 E 675534,631	Curso D'água	Curso D'água	Rio Tubarão	Pedras Grandes
33	MLI 1204	28°25'58,160"S 49°13'16,538"O	N 6853562,434 E 674201,768	Foz	Curso D'água	Rio Tubarão	Urussanga
34	MLD 6540	28°25'1,571"S 49°13'46,147"O	N 6855316,175 E 673421,778	Foz	Curso D'água	Rio Palmeiras	Urussanga
35	MLI 1240	28°25'4,313"S 49°20'7,888"O	N 6855380,031 E 663032,410	Curso D'água	Linha Seca e Reta	Linha Seca e Reta	Lauro Müller
36	MLD 6541	28°24'35,145"S 49°20'33,790"O	N 6856287,538 E 662339,925	Marco de Limite	Linha Seca e Reta	Linha Seca e Reta	Lauro Müller
37	MLD 6542	28°24'18,455"S 49°20'9,879"O	N 6856792,273 E 662997,740	Marco de Limite	Linha Seca e Reta	Linha Seca e Reta	Lauro Müller
38	MLD 6543	28°24'21,505"S 49°20'6,756"O	N 6856697,228 E 663081,446	Marco de Limite	Linha Seca e Reta	Linha Seca e Reta	Lauro Müller
39	MLD 6544	28°24'16,006"S 49°19'59,755"O	N 6856863,849 E 663274,309	Marco de Limite	Linha Seca e Reta	Linha Seca e Reta	Lauro Müller
40	MLD 6545	28°24'0,364"S 49°20'12,470"O	N 6857350,080 E 662934,938	Marco de Limite	Linha Seca e Reta	Linha Seca e Reta	Lauro Müller
41	MLD 6546	28°24'4,658"S 49°20'20,778"O	N 6857221,041 E 662706,978	Marco de Limite	Linha Seca e Reta	Linha Seca e Reta	Lauro Müller
42	MLD 6547	28°22'27,128"S 49°20'20,778"O	N 6860223,005 E 662748,363	Marco de Limite	Linha Seca e Reta	Linha Seca e Reta	Lauro Müller
43	MLD 6548	28°22'32,425"S 49°20'24,905"O	N 6860061,500 E 662633,776	Marco de Limite	Linha Seca e Reta	Linha Seca e Reta	Lauro Müller
44	MLF 3395	28°21'55,302"S 49°20'25,405"O	N 6861204,333 E 662635,902	Foz	Curso D'água	Rio Oratório	Lauro Müller
45	MLD 6549	28°21'37,761"S 49°21'30,116"O	N 6861768,344 E 660881,476	Foz	Curso D'água	Rio Capivaras	Lauro Müller
46	MLF 3396	28°18'15,055"S 49°29'5,091"O	N 6868169,448 E 648572,605	Nascente	Divisor de Águas	Entre os rios da Vaca e Hipólito	Lauro Müller
47	MLD 6550	28°18'21,360"S 49°29'28,780"O	N 6867983,471 E 647924,895	Cota Altimétrica	Divisor de Águas	Entre os rios da Vaca e Hipólito (1191,40 m)	Lauro Müller
48	MLD 6551	28°18'28,770"S 49°30'14,277"O	N 6867770,812 E 646682,759	Cota Altimétrica	Divisor de Águas	Entre os rios da Vaca e Hipólito (1160,30 m)	Lauro Müller
49	MLD 6552	28°18'13,585"S 49°30'49,195"O	N 6868249,915 E 645737,370	Cota Altimétrica	Divisor de Águas	Entre os rios da Vaca e Hipólito (1136,30 m)	Lauro Müller
50	MLI 1178	28°18'25,162"S 49°31'24,327"O	N 6867905,322 E 644776,029	Divisor de Água	Taimbé	Serra Geral	Bom Jardim da Serra

Pág. 428 de 713 - Documento assinado digitalmente. Para conferência, acesse o site https://portal.sgpe.sea.sc.gov.br/portal-externo e informe o processo SEPLAN 00000395/2026 e o código 662JCM1T.

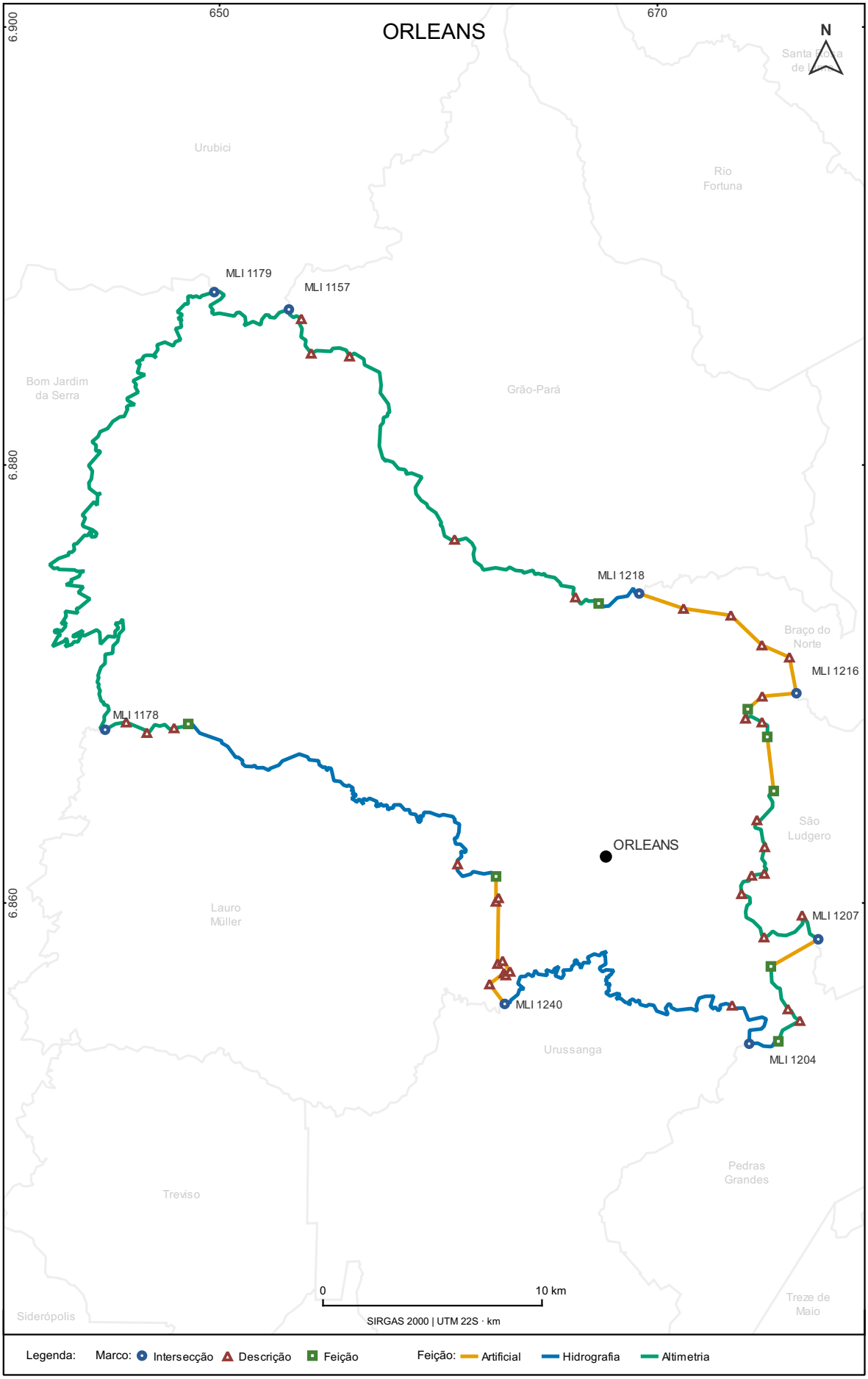

Secretaria de Estado do Planejamento | Diretoria de Inteligência Territorial | 2026

Pág. 429 de 713 - Documento assinado digitalmente. Para conferência, acesse o site https://portal.sgpe.sea.sc.gov.br/portal-externo e informe o processo SEPLAN 00000395/2026 e o código 662JCM1T.

OTACÍLIO COSTA

Nº	Marco	Lat. / Long.	UTM (N / E)	Feição Marco	Feição Trecho	Trecho	Confrontante
1	MLI 1120	27°18'17,910"S 50°4'32,811"O	N 6979446,867 E 591450,224	Itambé	Taimbé	Taimbés da Serra Geral	Pouso Redondo
2	MLI 1114	27°24'6,233"S 49°57'23,945"O	N 6968635,787 E 603148,944	Itambé	Taimbé	Taimbés da Serra Geral	Braço do Trombudo
3	MLI 1143	27°25'58,885"S 49°54'26,963"O	N 6965127,611 E 607979,127	Divisor de Água	Taimbé	Taimbés da Serra Geral	Agrolândia
4	MLF 3252	27°29'44,556"S 49°52'34,678"O	N 6958155,799 E 610999,266	Foz	Curso D'água	Rio Carrapato	Agrolândia
5	MLD 6315	27°34'13,318"S 49°47'27,070"O	N 6949805,905 E 619359,697	Foz	Curso D'água	Córrego Cachoeira	Agrolândia
6	MLI 1138	27°34'51,880"S 49°45'47,200"O	N 6948592,182 E 622086,550	Nascente	Divisor de Águas	Entre afluentes da margem direita do rio Palheiro na nascente do Córrego Cachoeira	Petrolândia
7	MLF 3187	27°35'6,801"S 49°45'52,147"O	N 6948134,378 E 621946,337	Nascente	Curso D'água	Afluente da margem direita Rio Palheiro	Petrolândia
8	MLD 6275	27°35'43,953"S 49°45'28,582"O	N 6946984,602 E 622580,996	Foz	Curso D'água	Rio Palheiro	Petrolândia
9	MLD 6311	27°35'48,410"S 49°45'0,948"O	N 6946839,823 E 623337,242	Foz	Curso D'água	Afluente da margem esquerda do rio Palheiro	Petrolândia
10	MLF 3222	27°36'13,596"S 49°44'38,991"O	N 6946058,667 E 623931,354	Nascente	Divisor de Águas	Entre afluentes da margem esquerda do rio Palheiro	Petrolândia
11	MLD 6259	27°37'5,796"S 49°44'7,122"O	N 6944443,385 E 624788,604	Cota Altimétrica	Divisor de Águas	Entre afluentes da margem esquerda do rio Palheiro (924,49 m)	Petrolândia
12	MLD 6313	27°37'51,405"S 49°44'32,682"O	N 6943047,000 E 624073,666	Cota Altimétrica	Divisor de Águas	Entre afluentes da margem esquerda do rio Palheiro (1019,60 m)	Petrolândia
13	MLF 3176	27°38'39,500"S 49°44'19,193"O	N 6941563,167 E 624428,270	Cota Altimétrica	Curso D'água	Rio Invernadinha (1078,20 m)	Petrolândia
14	MLI 1118	27°39'20,304"S 49°43'50,396"O	N 6940299,400 E 625204,526	Foz	Curso D'água	Rio Invernadinha	Bom Retiro
15	MLI 1171	27°40'40,958"S 49°50'20,984"O	N 6937922,805 E 614478,405	Foz	Curso D'água	Rio Canoas	Bocaina do Sul
16	MLI 1160	27°38'26,460"S 49°59'58,977"O	N 6942200,317 E 598677,644	Foz	Curso D'água	Rio Canoas	Lages
17	MLI 1161	27°34'42,816"S 50°2'47,410"O	N 6949118,679 E 594114,945	Foz	Curso D'água	Rio Canoas	Palmeira
18	MLD 6385	27°31'48,696"S 50°6'50,275"O	N 6954526,049 E 587494,081	Foz	Curso D'água	Rio Canoas	Palmeira
19	MLF 3271	27°32'15,904"S 50°7'29,496"O	N 6953696,464 E 586412,298	Marco de Limite	Linha Seca e Reta	Linha Seca e Reta	Palmeira
20	MLF 3287	27°31'41,280"S 50°8'21,520"O	N 6954771,872 E 584992,711	Marco de Limite	Rodovia Estadual	Rodovia SC-425	Palmeira
21	MLF 3286	27°30'55,222"S 50°7'57,149"O	N 6956184,455 E 585671,162	Rodovia Estadual	Curso D'água	Rio Canoas	Palmeira
22	MLI 1182	27°26'44,067"S 50°10'55,246"O	N 6963945,776 E 580836,025	Foz	Curso D'água	Rio Passo Fundo ou dos Ilhéus	Ponte Alta
23	MLD 6341	27°19'35,477"S 50°5'57,549"O	N 6977077,164 E 589103,817	Foz	Curso D'água	Rio Passo Fundo ou dos Ilhéus	Ponte Alta
24	MLD 6340	27°19'35,180"S 50°5'22,560"O	N 6977079,297 E 590065,442	Foz	Curso D'água	Córrego do Meio	Ponte Alta

Pág. 430 de 713 - Documento assinado digitalmente. Para conferência, acesse o site https://portal.sgpe.sea.sc.gov.br/portal-externo e informe o processo SEPLAN 00000395/2026 e o código 662JCM1T.

Nº	Marco	Lat. / Long.	UTM (N / E)	Feição Marco	Feição Trecho	Trecho	Confrontante
25	MLD 6339	27°18'57,571"S 50°5'18,599"O	N 6978235,764 E 590182,730	Foz	Curso D'água	Afluente da margem direita do Córrego do Retiro	Ponte Alta
26	MLF 3276	27°18'24,304"S 50°4'39,379"O	N 6979251,471 E 591268,229	Nascente	Linha Seca e Reta	Linha Seca e Reta	Ponte Alta

Pág. 431 de 713 - Documento assinado digitalmente. Para conferência, acesse o site https://portal.sgpe.sea.sc.gov.br/portal-externo e informe o processo SEPLAN 00000395/2026 e o código 662JCM1T.

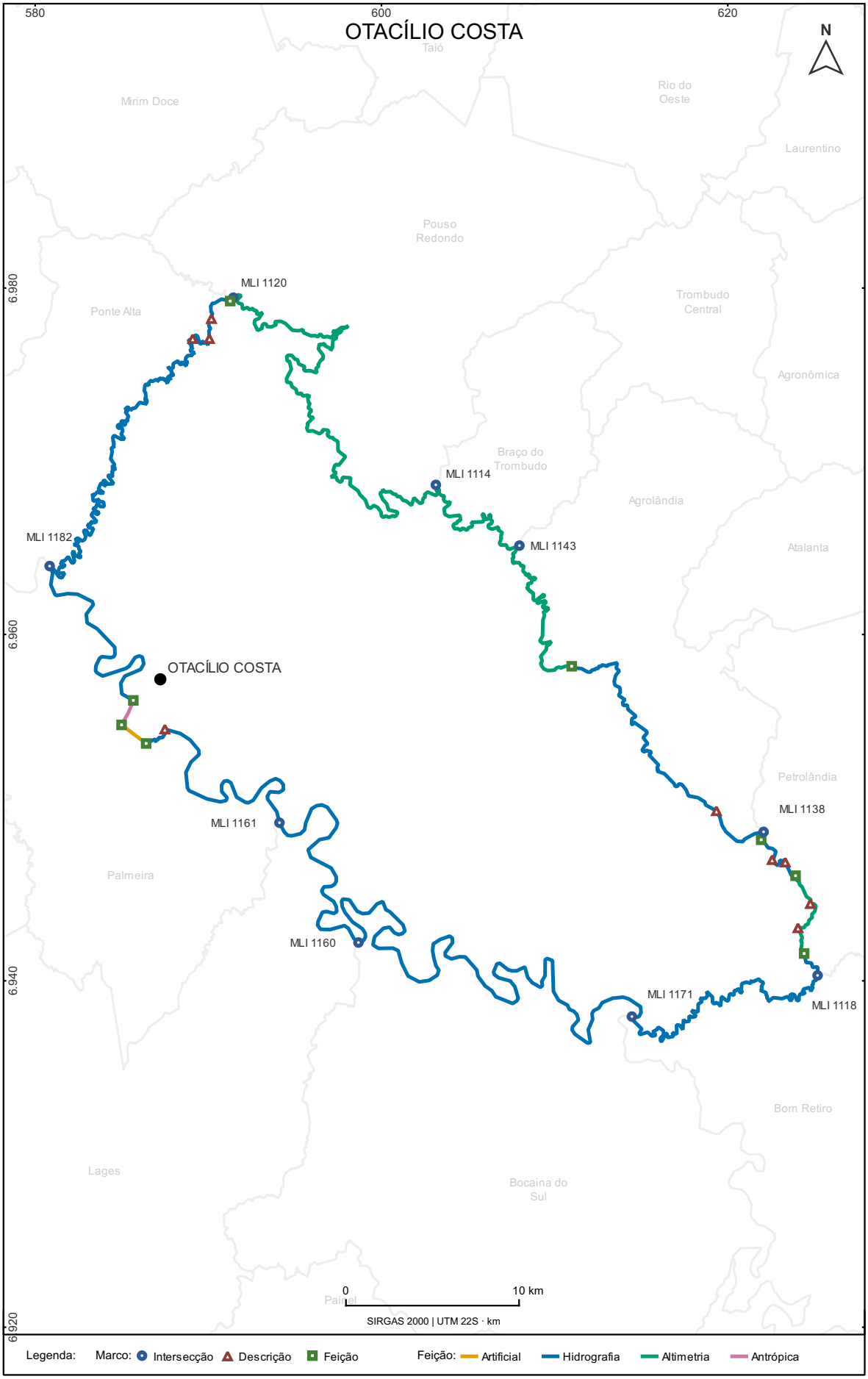

Secretaria de Estado do Planejamento | Diretoria de Inteligência Territorial | 2026

Pág. 432 de 713 - Documento assinado digitalmente. Para conferência, acesse o site https://portal.sgpe.sea.sc.gov.br/portal-externo e informe o processo SEPLAN 00000395/2026 e o código 662JCM1T.

OURO

Nº	Marco	Lat. / Long.	UTM (N / E)	Feição Marco	Feição Trecho	Trecho	Confrontante
1	MLI 1511	27°10'59,827"S 51°41'9,862"O	N 6993078,088 E 432040,921	Cota Altimétrica	Curso D'água	Lajeado Pato Roxo (930,38 m)	Joaçaba
2	MLI 1537	27°12'5,683"S 51°39'23,434"O	N 6991067,454 E 434980,002	Curso D'água	Linha Seca e Reta	Linha Seca e Reta	Lacerdópolis
3	MLD 7207	27°12'27,821"S 51°39'9,667"O	N 6990388,305 E 435362,295	Marco de Limite	Linha Seca e Reta	Linha Seca e Reta	Lacerdópolis
4	MLD 7211	27°12'32,466"S 51°39'21,291"O	N 6990243,700 E 435043,282	Marco de Limite	Linha Seca e Reta	Linha Seca e Reta	Lacerdópolis
5	MLD 7210	27°12'57,258"S 51°39'5,429"O	N 6989483,173 E 435483,611	Marco de Limite	Linha Seca e Reta	Linha Seca e Reta	Lacerdópolis
6	MLD 7209	27°12'58,844"S 51°39'9,376"O	N 6989433,810 E 435375,276	Marco de Limite	Linha Seca e Reta	Linha Seca e Reta	Lacerdópolis
7	MLD 7260	27°13'6,748"S 51°38'58,156"O	N 6989192,218 E 435685,180	Marco de Limite	Linha Seca e Reta	Linha Seca e Reta	Lacerdópolis
8	MLD 7208	27°12'57,787"S 51°38'54,707"O	N 6989468,430 E 435778,633	Marco de Limite	Linha Seca e Reta	Linha Seca e Reta	Lacerdópolis
9	MLD 7259	27°12'51,339"S 51°38'51,053"O	N 6989667,332 E 435878,122	Marco de Limite	Linha Seca e Reta	Linha Seca e Reta	Lacerdópolis
10	MLD 7213	27°13'12,964"S 51°38'32,360"O	N 6989004,608 E 436395,749	Marco de Limite	Linha Seca e Reta	Linha Seca e Reta	Lacerdópolis
11	MLD 7212	27°13'9,682"S 51°38'27,581"O	N 6989106,276 E 436526,678	Marco de Limite	Linha Seca e Reta	Linha Seca e Reta	Lacerdópolis
12	MLD 7215	27°13'31,120"S 51°38'0,231"O	N 6988450,468 E 437282,330	Marco de Limite	Linha Seca e Reta	Linha Seca e Reta	Lacerdópolis
13	MLD 7214	27°13'50,505"S 51°38'8,712"O	N 6987852,851 E 437052,097	Marco de Limite	Linha Seca e Reta	Linha Seca e Reta	Lacerdópolis
14	MLF 3967	27°13'49,598"S 51°38'36,902"O	N 6987876,781 E 436276,591	Curso D'água	Curso D'água	Afluente do Lajeado Leãozinho	Lacerdópolis
15	MLF 3966	27°14'9,096"S 51°38'54,970"O	N 6987274,310 E 435782,750	Curso D'água	Travessão	Travessão	Lacerdópolis
16	MLD 7170	27°15'41,430"S 51°38'4,971"O	N 6984440,374 E 437172,294	Marco de Limite	Travessão	Travessão	Lacerdópolis
17	MLD 7169	27°15'20,165"S 51°37'41,292"O	N 6985097,929 E 437820,083	Curso D'água	Travessão	Travessão	Lacerdópolis
18	MLF 3944	27°16'15,987"S 51°35'49,833"O	N 6983395,402 E 440893,218	Curso D'água	Curso D'água	Lajeado dos Porcos	Lacerdópolis
19	MLI 1055	27°17'54,029"S 51°35'43,217"O	N 6980379,641 E 441089,474	Foz	Curso D'água	Rio do Peixe	Campos Novos
20	MLI 1054	27°19'57,136"S 51°35'31,948"O	N 6976593,243 E 441417,213	Foz	Curso D'água	Rio do Peixe	Capinzal
21	MLI 1507	27°21'24,147"S 51°43'47,029"O	N 6973843,898 E 427828,386	Foz	Curso D'água	Rio Pinheiro	Ipira
22	MLD 7072	27°20'8,248"S 51°43'47,752"O	N 6976179,171 E 427794,844	Foz	Curso D'água	Rio Mambuca	Ipira
23	MLF 3923	27°17'9,430"S 51°45'3,121"O	N 6981668,997 E 425690,713	Nascente	Divisor de Águas	Entre o rio Mambuca e afluentes do rio Rancho Grande	Ipira
24	MLI 1525	27°16'52,321"S 51°45'22,734"O	N 6982192,180 E 425148,348	Nascente	Curso D'água	Rio Rancho Grande	Presidente Castello Branco
25	MLD 7140	27°15'35,140"S 51°45'53,844"O	N 6984561,762 E 424278,531	Foz	Curso D'água	Rio Rancho Grande	Presidente Castello Branco

Pág. 433 de 713 - Documento assinado digitalmente. Para conferência, acesse o site https://portal.sgpe.sea.sc.gov.br/portal-externo e informe o processo SEPLAN 00000395/2026 e o código 662JCM1T.

Nº	Marco	Lat. / Long.	UTM (N / E)	Feição Marco	Feição Trecho	Trecho	Confrontante
26	MLF 3919	27°13'2,893"S 51°43'11,237"O	N 6989272,759 E 428722,871	Curso D'água	Linha Seca e Reta	Linha Seca e Reta	Presidente Castello Branco
27	MLI 1510	27°12'24,498"S 51°43'30,070"O	N 6990451,149 E 428198,001	Marco de Limite	Divisor de Águas	Nascente do Lajeado Pato Roxo	Jaborá

Pág. 434 de 713 - Documento assinado digitalmente. Para conferência, acesse o site https://portal.sgpe.sea.sc.gov.br/portal-externo e informe o processo SEPLAN 00000395/2026 e o código 662JCM1T.

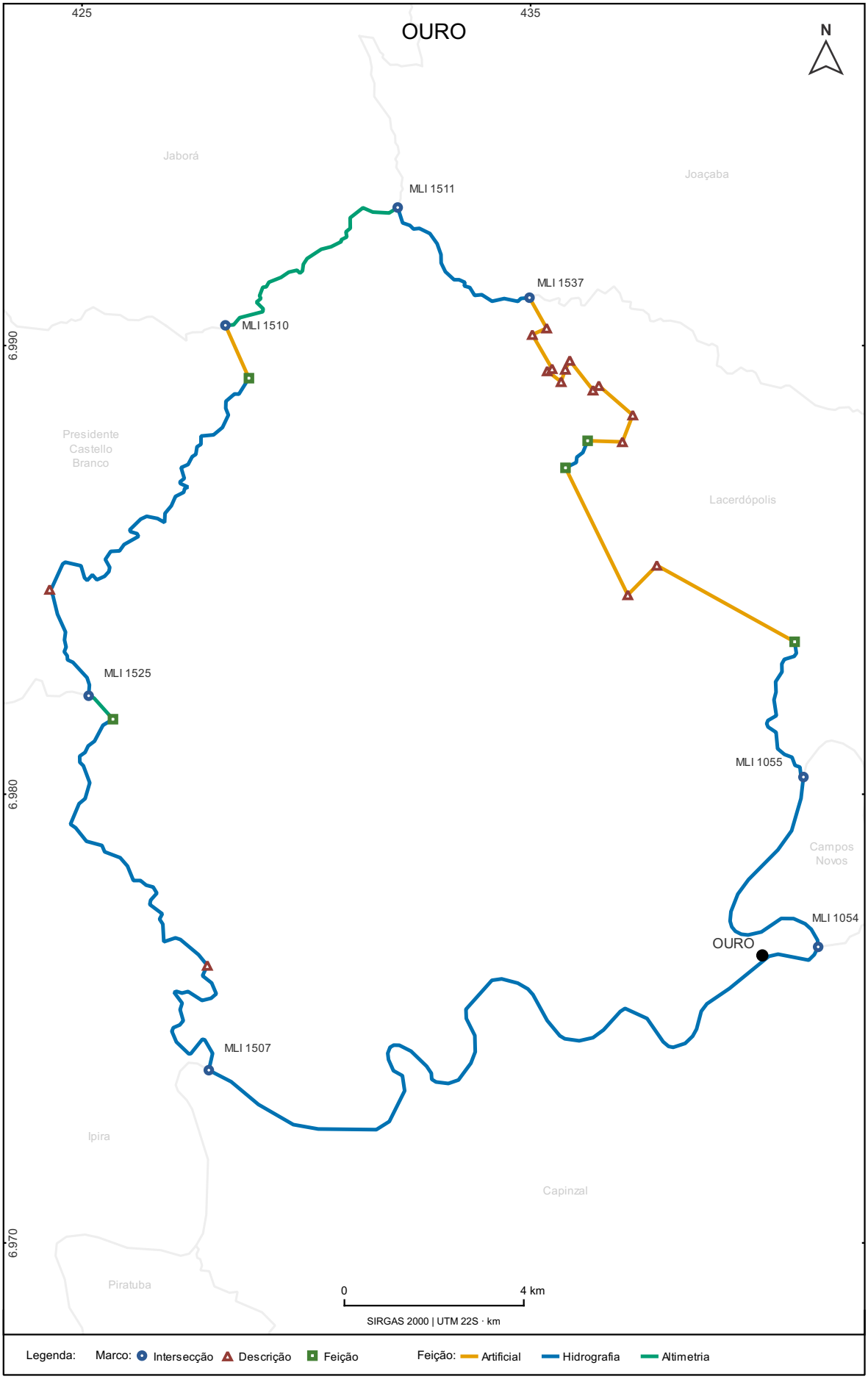

Secretaria de Estado do Planejamento | Diretoria de Inteligência Territorial | 2026

Pág. 435 de 713 - Documento assinado digitalmente. Para conferência, acesse o site https://portal.sgpe.sea.sc.gov.br/portal-externo e informe o processo SEPLAN 00000395/2026 e o código 662JCM1T.

OURO VERDE

Nº	Marco	Lat. / Long.	UTM (N / E)	Feição Marco	Feição Trecho	Trecho	Confrontante
1	MLI 1448	26°40'12,182"S 52°22'12,248"O	N 7049377,112 E 363666,075	Rodovia Estadual	Divisor de Águas	Entre os rios Córrego Serra dos Buracos, de um lado, e os lajeados do Marco e Grande, do outro	Abelardo Luz
2	MLF 3785	26°39'47,395"S 52°19'59,075"O	N 7050178,801 E 367339,577	Cota Altimétrica	Linha Seca e Reta	Linha Seca e Reta (907,22 m)	Abelardo Luz
3	MLD 6979	26°39'9,766"S 52°18'16,929"O	N 7051365,790 E 370151,677	Marco de Limite	Linha Seca e Reta	Linha Seca e Reta	Abelardo Luz
4	MLD 6978	26°38'32,045"S 52°16'52,601"O	N 7052550,074 E 372471,543	Nascente	Linha Seca e Reta	Linha Seca e Reta	Abelardo Luz
5	MLD 6981	26°39'50,523"S 52°15'50,459"O	N 7050152,459 E 374213,708	Marco de Limite	Linha Seca e Reta	Linha Seca e Reta	Abelardo Luz
6	MLD 6983	26°40'30,932"S 52°15'13,688"O	N 7048919,128 E 375242,471	Cota Altimétrica	Linha Seca e Reta	Linha Seca e Reta (969,97 m)	Abelardo Luz
7	MLF 3786	26°40'51,682"S 52°13'59,632"O	N 7048300,603 E 377295,714	Rodovia Estadual	Curso D'água	Córrego Bebedor	Abelardo Luz
8	MLD 6980	26°40'26,402"S 52°13'5,786"O	N 7049092,766 E 378776,645	Foz	Curso D'água	Córrego Rolador	Abelardo Luz
9	MLD 6984	26°39'57,477"S 52°13'11,205"O	N 7049981,324 E 378618,352	Foz	Curso D'água	Rio Chapecó	Abelardo Luz
10	MLD 6982	26°41'59,474"S 52°10'45,589"O	N 7046265,442 E 382678,513	Foz	Curso D'água	Córrego Barroso	Abelardo Luz
11	MLI 1460	26°42'46,394"S 52°11'7,247"O	N 7044816,202 E 382093,397	Curso D'água	Curso D'água	Córrego Barroso	Faxinal dos Guedes
12	MLD 7004	26°43'5,855"S 52°11'9,540"O	N 7044216,806 E 382035,597	Foz	Curso D'água	Afluente córrego Barroso	Faxinal dos Guedes
13	MLD 7003	26°43'35,811"S 52°11'27,719"O	N 7043290,395 E 381541,908	Cota Altimétrica	Curso D'água	Afluente do lajeado Carreteiro (1016,50 m)	Faxinal dos Guedes
14	MLD 6996	26°44'5,747"S 52°11'44,012"O	N 7042365,073 E 381100,386	Foz	Curso D'água	Lajeado Carreteiro	Faxinal dos Guedes
15	MLD 6994	26°46'5,310"S 52°12'49,841"O	N 7038668,982 E 379316,741	Foz	Curso D'água	Rio Chapecozinho	Faxinal dos Guedes
16	MLI 1454	26°45'33,710"S 52°21'41,809"O	N 7039492,556 E 364613,246	Foz	Curso D'água	Rio Chapecozinho	Bom Jesus
17	MLD 6997	26°45'2,196"S 52°22'9,242"O	N 7040454,151 E 363845,056	Foz	Curso D'água	Sanga Marmentini	Bom Jesus
18	MLF 3799	26°44'22,840"S 52°21'50,510"O	N 7041670,707 E 364349,536	Nascente	Curso D'água	Entre afluentes da margem esquerda do lajeado Formigas e córrego Curió	Bom Jesus
19	MLD 6992	26°43'46,442"S 52°21'40,101"O	N 7042793,753 E 364625,144	Cota Altimétrica	Curso D'água	Entre afluentes da margem esquerda do lajeado Formigas e córrego Curió (778,06 m)	Bom Jesus
20	MLF 3798	26°43'30,962"S 52°21'10,017"O	N 7043278,933 E 365451,305	Nascente	Curso D'água	Sanga João Pequeno	Bom Jesus
21	MLD 6995	26°42'47,057"S 52°21'52,277"O	N 7044617,456 E 364269,135	Foz	Curso D'água	Lajeado das Formigas	Bom Jesus
22	MLD 6993	26°42'28,241"S 52°21'31,403"O	N 7045202,602 E 364839,805	Foz	Curso D'água	Córrego Serra dos Buracos	Bom Jesus
23	MLF 3797	26°42'13,995"S 52°21'38,846"O	N 7045638,781 E 364629,425	Curso D'água	Rodovia Estadual	Rodovia SC-467	Bom Jesus

Pág. 436 de 713 - Documento assinado digitalmente. Para conferência, acesse o site https://portal.sgpe.sea.sc.gov.br/portal-externo e informe o processo SEPLAN 00000395/2026 e o código 662JCM1T.

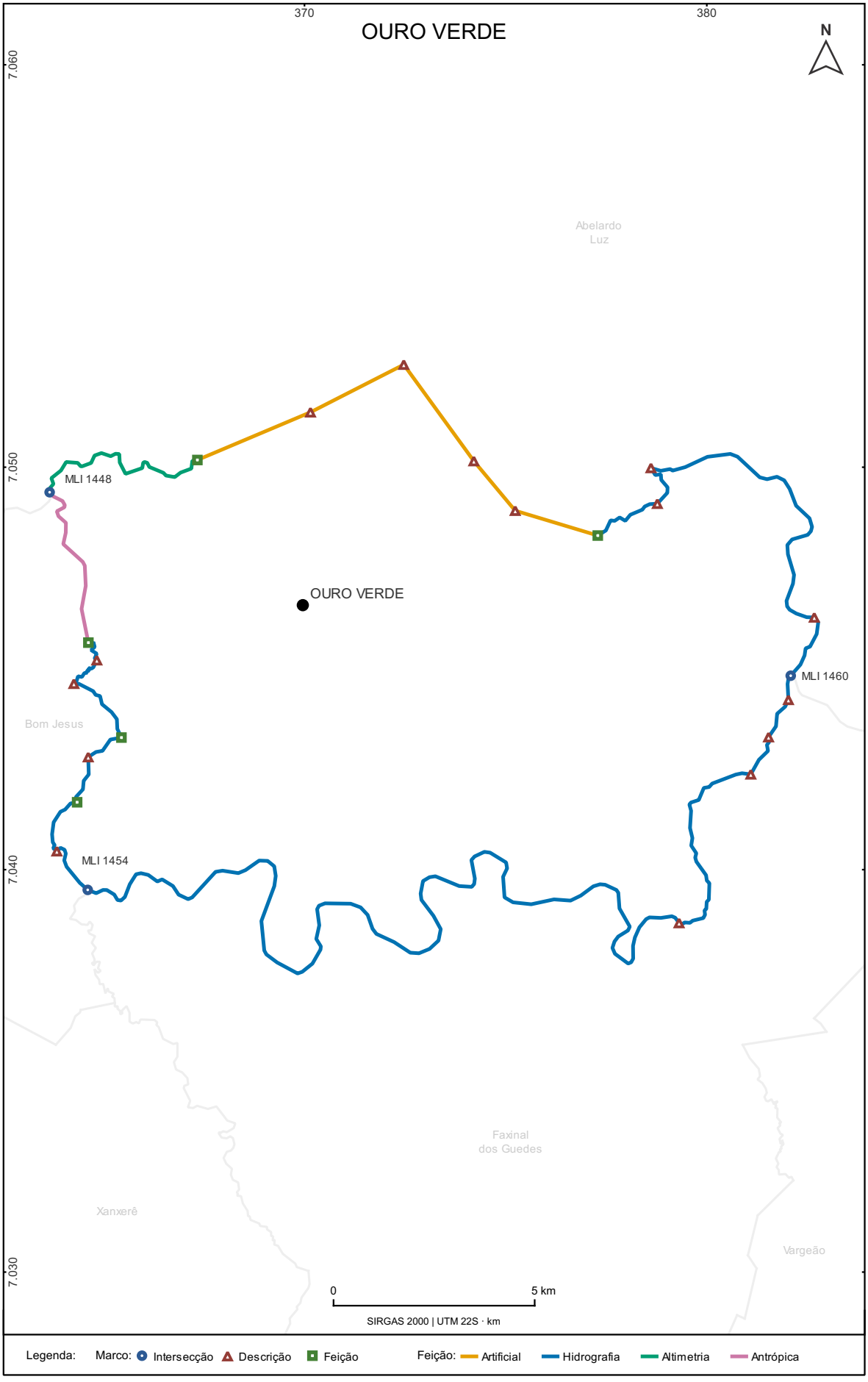

Secretaria de Estado do Planejamento | Diretoria de Inteligência Territorial | 2026

Pág. 437 de 713 - Documento assinado digitalmente. Para conferência, acesse o site https://portal.sgpe.sea.sc.gov.br/portal-externo e informe o processo SEPLAN 00000395/2026 e o código 662JCM1T.

PAIAL

Nº	Marco	Lat. / Long.	UTM (N / E)	Feição Marco	Feição Trecho	Trecho	Confrontante
1	MLI 1475	27°9'34,312"S 52°30'26,112"O	N 6994998,224 E 350659,063	Foz	Curso D'água	Sanga Decézare	Seara
2	MLF 3837	27°9'47,820"S 52°30'2,477"O	N 6994590,331 E 351314,630	Nascente	Linha Seca e Reta	Linha Seca e Reta	Seara
3	MLF 3840	27°9'59,601"S 52°29'46,278"O	N 6994233,125 E 351764,827	Foz	Curso D'água	Lajeado José Albino	Seara
4	MLD 7036	27°10'1,636"S 52°29'4,443"O	N 6994184,189 E 352917,067	Foz	Curso D'água	Sanga Mânega	Seara
5	MLF 3827	27°10'21,412"S 52°28'17,410"O	N 6993590,861 E 354218,749	Nascente	Divisor de Águas	Entre o Lajeado José Albino e o Lajeado Poço Redondo	Seara
6	MLF 3841	27°10'21,866"S 52°27'38,329"O	N 6993589,463 E 355294,525	Nascente	Curso D'água	Sanga Uru	Seara
7	MLD 7038	27°11'48,929"S 52°26'17,674"O	N 6990935,928 E 357545,115	Foz	Curso D'água	Rio Ariranha	Seara
8	MLF 3942	27°10'52,202"S 52°25'55,376"O	N 6992688,624 E 358138,723	Lotes Coloniais	Lotes Coloniais	Divisa dos lotes 520 e 519	Seara
9	MLD 7040	27°11'25,530"S 52°25'16,376"O	N 6991675,213 E 359223,659	Lotes Coloniais	Lotes Coloniais	Divisa dos lotes 544	Seara
10	MLD 7039	27°10'57,180"S 52°24'48,918"O	N 6992556,182 E 359969,399	Lotes Coloniais	Lotes Coloniais	Divisa dos lotes 549 e 548	Seara
11	MLI 1478	27°11'26,341"S 52°24'7,082"O	N 6991671,730 E 361130,784	Curso D'água	Curso D'água	Rio Ariranhazinho	Itá
12	MLI 1477	27°13'5,137"S 52°25'58,008"O	N 6988596,968 E 358113,066	Foz	Curso D'água	Rio Uruguai	Rio Grande do Sul
13	MLI 1480	27°14'22,244"S 52°32'45,718"O	N 6986090,679 E 346925,514	Foz	Curso D'água	Rio Irani	Chapecó

Pág. 438 de 713 - Documento assinado digitalmente. Para conferência, acesse o site https://portal.sgpe.sea.sc.gov.br/portal-externo e informe o processo SEPLAN 00000395/2026 e o código 662JCM1T.

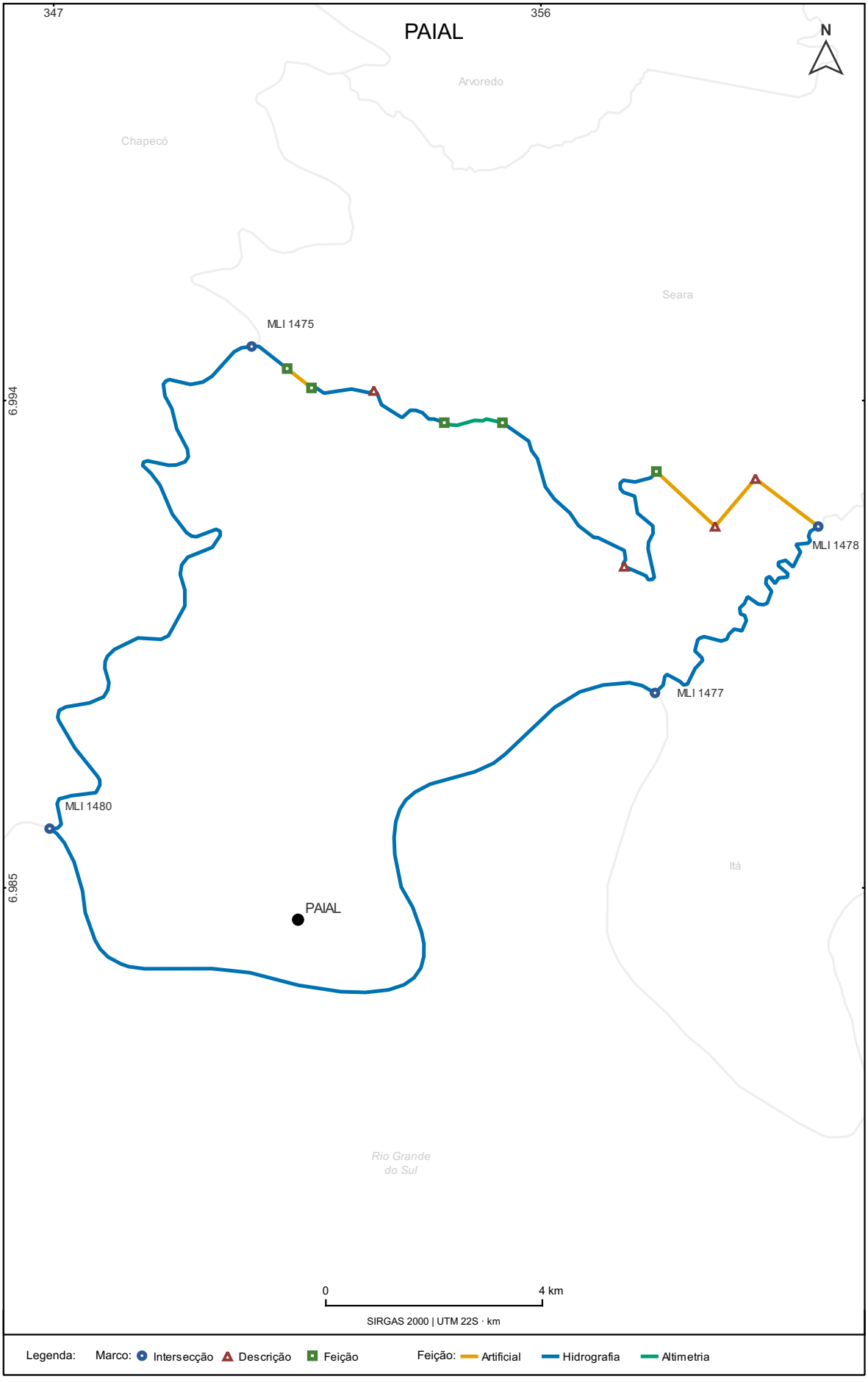

Secretaria de Estado do Planejamento | Diretoria de Inteligência Territorial | 2026

Pág. 439 de 713 - Documento assinado digitalmente. Para conferência, acesse o site https://portal.sgpe.sea.sc.gov.br/portal-externo e informe o processo SEPLAN 00000395/2026 e o código 662JCM1T.

PAINEL

Nº	Marco	Lat. / Long.	UTM (N / E)	Feição Marco	Feição Trecho	Trecho	Confrontante
1	MLI 1153	27°48'48,432"S 50°3'36,317"O	N 6923107,745 E 592575,527	Cota Altimétrica	Divisor de Águas	Entre afluentes do rio Pessegueiro e Ribeirão Bonito (1244,60 m)	Bocaina do Sul
2	MLF 3291	27°48'34,400"S 50°3'22,793"O	N 6923536,729 E 592948,890	Nascente	Curso D'água	Afluente da margem esquerda do rio do Pessegueiro	Bocaina do Sul
3	MLD 6356	27°48'30,877"S 50°2'42,751"O	N 6923636,655 E 594045,357	Foz	Curso D'água	Rio do Pessegueiro	Bocaina do Sul
4	MLF 3292	27°48'54,625"S 50°1'40,806"O	N 6922892,594 E 595734,519	Foz	Linha Seca e Reta	Ponto de cota altimétrica	Bocaina do Sul
5	MLF 3293	27°48'32,290"S 50°1'35,024"O	N 6923578,644 E 595898,165	Cota Altimétrica	Divisor de Águas	Da cota altimétrica 1.278 m até 1.199 m (1203,50 m)	Bocaina do Sul
6	MLD 6357	27°47'46,022"S 50°0'12,893"O	N 6924984,394 E 598156,995	Cota Altimétrica	Divisor de Águas	Da cota altimétrica 1.275 m até 1.278 m (1287,30 m)	Bocaina do Sul
7	MLD 6358	27°48'39,005"S 49°59'29,632"O	N 6923344,308 E 599327,445	Cota Altimétrica	Divisor de Águas	Da cota altimétrica 1.319 m até 1.275 m (1277,10 m)	Bocaina do Sul
8	MLD 6359	27°50'46,249"S 49°57'35,265"O	N 6919402,513 E 602423,566	Cota Altimétrica	Divisor de Águas	Entre os arroio Monte Alegre de um lado e Ribeirão dos Mineiros e Piurrinhas do outro (1271,30 m)	Bocaina do Sul
9	MLD 6360	27°50'50,093"S 49°54'25,662"O	N 6919239,132 E 607608,738	Cota Altimétrica	Divisor de Águas	Da cota altimétrica 1.478 m até a cota 1.350 m (1348,20 m)	Bocaina do Sul
10	MLD 6361	27°51'56,566"S 49°53'55,500"O	N 6917186,131 E 608415,387	Cota Altimétrica	Divisor de Águas	Da cota altimétrica 1.730 m até a cota 1.478 m (1479,00 m)	Bocaina do Sul
11	MLI 1180	27°54'1,792"S 49°52'9,750"O	N 6913306,140 E 611271,927	Cota Altimétrica	Divisor de Águas	Entre os rios Rufino e Caveiras (1730,80 m)	Rio Rufino
12	MLI 1173	27°54'39,573"S 49°52'1,043"O	N 6912141,285 E 611499,232	Nascente	Linha Seca e Reta	Linha Seca e Reta	Urupema
13	MLD 6387	27°55'8,042"S 49°53'21,555"O	N 6911285,363 E 609290,309	Marco de Limite	Linha Seca e Reta	Linha Seca e Reta	Urupema
14	MLF 3288	27°55'39,640"S 49°54'50,980"O	N 6910334,914 E 606837,238	Nascente	Curso D'água	Rio da Divisa	Urupema
15	MLI 1172	28°5'36,787"S 50°3'16,351"O	N 6892073,435 E 592881,787	Foz	Curso D'água	Rio Lava-Tudo	São Joaquim
16	MLI 1152	28°9'40,470"S 50°10'25,894"O	N 6884659,859 E 581108,556	Foz	Curso D'água	Rio do Cipó	Lages
17	MLF 3311	28°5'20,060"S 50°11'33,228"O	N 6892685,843 E 579325,441	Nascente	Linha Seca e Reta	Linha Seca e Reta	Lages
18	MLD 6386	28°2'48,169"S 50°11'44,494"O	N 6897362,013 E 579048,853	Marco de Limite	Linha Seca e Reta	Linha Seca e Reta	Lages
19	MLF 3269	27°59'35,508"S 50°11'58,750"O	N 6903293,267 E 578698,542	Foz	Curso D'água	Afluente da margem direita do rio Pelotinhas	Lages
20	MLD 6334	27°57'32,346"S 50°11'29,199"O	N 6907077,964 E 579530,824	Nascente	Curso D'água	Afluente da margem direita do Córrego Rincão	Lages
21	MLD 6348	27°56'26,846"S 50°10'51,007"O	N 6909086,580 E 580587,878	Foz	Curso D'água	Ribeirão Santana e Córrego Rincão	Lages
22	MLD 6335	27°52'29,323"S 50°12'47,908"O	N 6916416,662 E 577440,149	Foz	Curso D'água	Rio das Caveiras	Lages
23	MLD 6336	27°50'48,710"S 50°5'11,439"O	N 6919426,160 E 589945,363	Foz	Curso D'água	Ribeirão Bonito	Lages

Pág. 440 de 713 - Documento assinado digitalmente. Para conferência, acesse o site https://portal.sgpe.sea.sc.gov.br/portal-externo e informe o processo SEPLAN 00000395/2026 e o código 662JCM1T.

Nº	Marco	Lat. / Long.	UTM (N / E)	Feição Marco	Feição Trecho	Trecho	Confrontante
24	MLD 6337	27°50'21,843"S 50°4'16,587"O	N 6920241,668 E 591451,973	Foz	Curso D'água	Ribeirão Bonito	Lages
25	MLF 3270	27°49'2,908"S 50°3'38,435"O	N 6922662,749 E 592514,176	Nascente	Divisor de Águas	Entre o Ribeirão Bonito e afluentes do rio Pessegueiro	Lages

Pág. 441 de 713 - Documento assinado digitalmente. Para conferência, acesse o site https://portal.sgpe.sea.sc.gov.br/portal-externo e informe o processo SEPLAN 00000395/2026 e o código 662JCM1T.

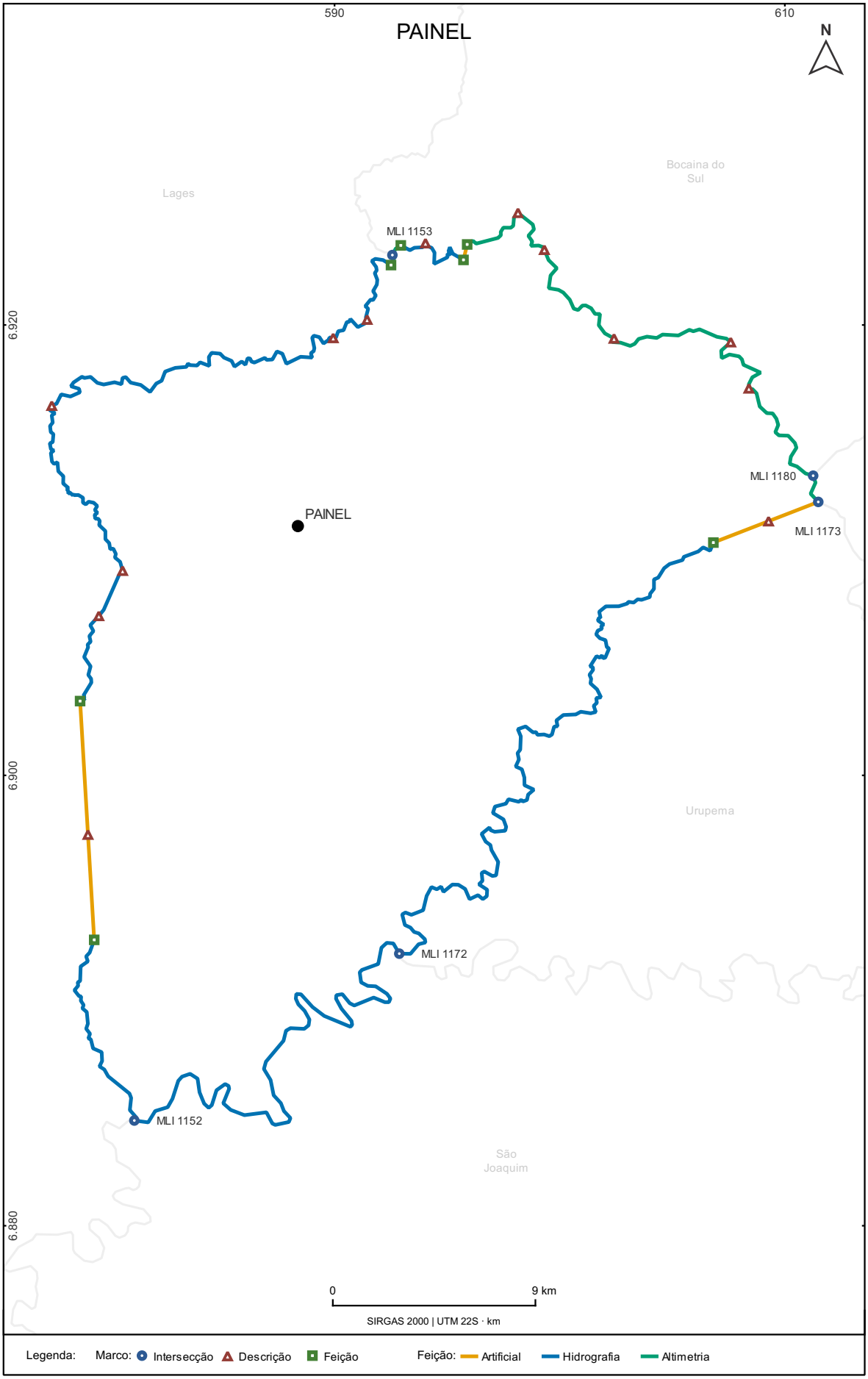

Secretaria de Estado do Planejamento | Diretoria de Inteligência Territorial | 2026

Pág. 442 de 713 - Documento assinado digitalmente. Para conferência, acesse o site https://portal.sgpe.sea.sc.gov.br/portal-externo e informe o processo SEPLAN 00000395/2026 e o código 662JCM1T.

PALHOÇA

Nº	Marco	Lat. / Long.	UTM (N / E)	Feição Marco	Feição Trecho	Trecho	Confrontante
1	MLI 1311	27°36'52,649"S 48°44'18,430"O	N 6943444,093 E 723180,347	Curso D'água	Linha Seca e Reta	Linha Seca e Reta	São José
2	MLD 6696	27°36'41,728"S 48°42'21,093"O	N 6943720,948 E 726404,068	Topo de Morro	Linha Seca e Reta	Linha Seca e Reta	São José
3	MLF 3505	27°36'47,055"S 48°41'21,015"O	N 6943526,277 E 728048,466	Curso D'água	Curso D'água	Córrego dos Pombos, Caruso ou Brejarú	São José
4	MLF 3504	27°37'10,835"S 48°40'17,726"O	N 6942761,659 E 729770,153	Linha de Transmissão	Linha de Transmissão	Linha de Alta Tensão da CELESC	São José
5	MLD 6695	27°37'2,818"S 48°40'15,892"O	N 6943007,504 E 729825,080	Marco de Limite	Linha de Transmissão	Linha de Alta Tensão da CELESC	São José
6	MLD 6694	27°36'59,005"S 48°40'9,655"O	N 6943121,639 E 729998,330	Marco de Limite	Linha de Transmissão	Linha de Alta Tensão da CELESC	São José
7	MLF 3503	27°36'24,341"S 48°40'2,822"O	N 6944185,220 E 730205,855	Linha de Transmissão	Curso D'água	Rio Maruim	São José
8	MLF 3502	27°38'10,703"S 48°38'25,027"O	N 6940860,015 E 732825,178	Foz	Linha Equidistante	Baía Sul	São José
9	MLI 1310	27°39'45,376"S 48°36'9,620"O	N 6937874,003 E 736480,945	Marco de Limite	Oceano Atlântico	Oceano Atlântico	Florianópolis
10	MLI 1334	27°50'35,346"S 48°34'31,757"O	N 6917811,933 E 738768,871	Oceano Atlântico	Oceano Atlântico	Oceano Atlântico	Oceano Atlântico
11	MLD 7159	27°50'38,422"S 48°34'35,878"O	N 6917719,483 E 738654,221	Oceano Atlântico	Oceano Atlântico	Oceano Atlântico	Oceano Atlântico
12	MLI 1315	27°54'15,775"S 48°35'13,370"O	N 6911048,338 E 737496,440	Foz	Curso D'água	Rio Guarda do Embaú	Paulo Lopes
13	MLD 6699	27°55'1,041"S 48°36'24,954"O	N 6909693,233 E 735511,382	Foz	Curso D'água	Rio da Madre	Paulo Lopes
14	MLD 6700	27°53'10,390"S 48°43'33,879"O	N 6913323,318 E 723845,498	Foz	Curso D'água	Cachoeira do Norte	Paulo Lopes
15	MLI 1316	27°47'41,869"S 48°44'22,803"O	N 6923461,202 E 722693,712	Nascente	Divisor de Águas	Serra Cambirela	Santo Amaro da Imperatriz
16	MLF 3508	27°45'27,232"S 48°40'29,236"O	N 6927486,517 E 729166,216	Nascente	Curso D'água	Rio Cachoeira do Retiro	Santo Amaro da Imperatriz
17	MLD 6701	27°42'38,120"S 48°42'9,161"O	N 6932743,892 E 726526,933	Foz	Curso D'água	Rio do Braço	Santo Amaro da Imperatriz
18	MLD 6702	27°42'20,947"S 48°42'5,078"O	N 6933270,423 E 726648,670	Foz	Curso D'água	Rio Cubatão	Santo Amaro da Imperatriz
19	MLD 6703	27°41'21,010"S 48°43'26,182"O	N 6935156,772 E 724460,647	Foz	Curso D'água	Arroio Felício	Santo Amaro da Imperatriz
20	MLF 3509	27°40'44,449"S 48°43'19,133"O	N 6936278,659 E 724674,618	Nascente	Divisor de Águas	Entre os rios Cubatão e Aririú	Santo Amaro da Imperatriz
21	MLF 3510	27°40'44,422"S 48°43'50,523"O	N 6936295,361 E 723814,392	Cota Altimétrica	Linha Seca e Reta	Linha Seca e Reta (366,43 m)	Santo Amaro da Imperatriz
22	MLF 3527	27°38'32,104"S 48°44'37,066"O	N 6940391,930 E 722613,416	Cota Altimétrica	Curso D'água	Afluente da margem direita do rio Pagará (349,27 m)	Santo Amaro da Imperatriz
23	MLD 6704	27°36'59,104"S 48°44'23,697"O	N 6943248,034 E 723032,314	Foz	Curso D'água	Rio Pagará	Santo Amaro da Imperatriz

Pág. 443 de 713 - Documento assinado digitalmente. Para conferência, acesse o site https://portal.sgpe.sea.sc.gov.br/portal-externo e informe o processo SEPLAN 00000395/2026 e o código 662JCM1T.

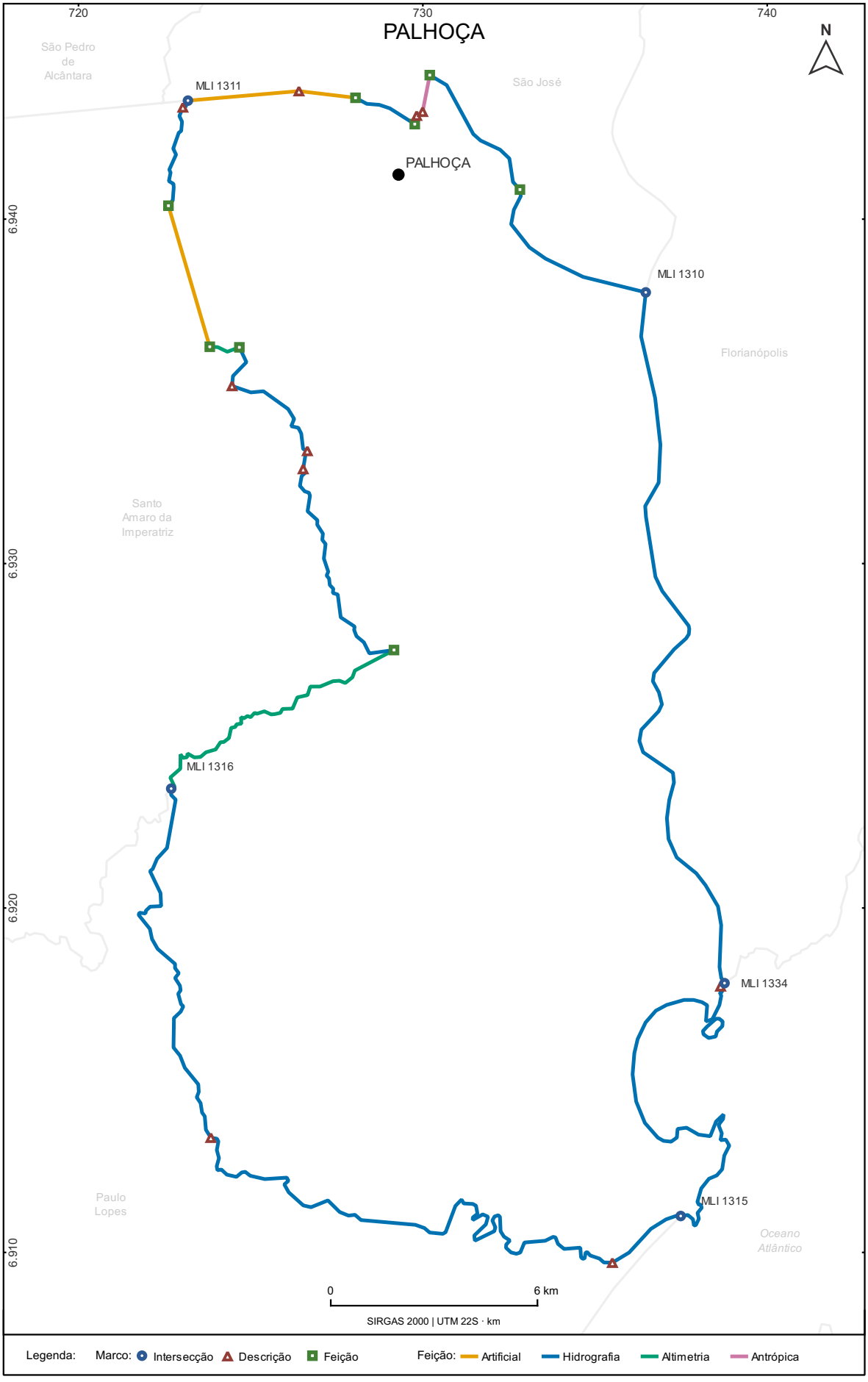

Secretaria de Estado do Planejamento | Diretoria de Inteligência Territorial | 2026

Pág. 444 de 713 - Documento assinado digitalmente. Para conferência, acesse o site https://portal.sgpe.sea.sc.gov.br/portal-externo e informe o processo SEPLAN 00000395/2026 e o código 662JCM1T.

PALMA SOLA

Nº	Marco	Lat. / Long.	UTM (N / E)	Feição Marco	Feição Trecho	Trecho	Confrontante
1	MLI 1399	26°14'50,474"S 53°20'45,573"O	N 7094800,420 E 265672,249	Nascente	Divisor de Águas	Divisa Interestadual	Paraná
2	MLI 1362	26°21'3,412"S 53°9'39,584"O	N 7083644,258 E 284348,035	Cota Altimétrica	Curso D'água	Rio Capetinga (937,54 m)	Campo Erê
3	MLI 1363	26°27'7,108"S 53°17'0,129"O	N 7072239,765 E 272330,668	Foz	Curso D'água	Rio Capetinga	Anchieta
4	MLI 1411	26°31'6,146"S 53°24'25,939"O	N 7064656,676 E 260116,888	Foz	Curso D'água	Lajeado Grande	São José do Cedro
5	MLF 3688	26°25'16,171"S 53°21'38,740"O	N 7075514,967 E 264548,824	Curso D'água	Travessão	Entre a Linha Jacutinga da firma Cedro e Terras Ltda., e as terras de W. Tegon	São José do Cedro
6	MLD 6875	26°25'27,167"S 53°23'40,513"O	N 7075114,161 E 261180,282	Marco de Limite	Travessão	Entre a Linha Jacutinga da firma Cedro e Terras Ltda., e as terras de W. Tegon	São José do Cedro
7	MLI 1412	26°25'39,615"S 53°24'9,595"O	N 7074715,965 E 260381,492	Travessão	Curso D'água	Rio Tracutinga	Guarujá do Sul
8	MLI 1400	26°21'57,391"S 53°23'40,895"O	N 7081570,891 E 261049,675	Curso D'água	Curso D'água	Rio Tracutinga	Dionísio Cerqueira
9	MLD 6848	26°21'12,263"S 53°23'25,999"O	N 7082967,592 E 261436,954	Foz	Curso D'água	Lajeado Conceição	Dionísio Cerqueira

Pág. 445 de 713 - Documento assinado digitalmente. Para conferência, acesse o site https://portal.sgpe.sea.sc.gov.br/portal-externo e informe o processo SEPLAN 00000395/2026 e o código 662JCM1T.

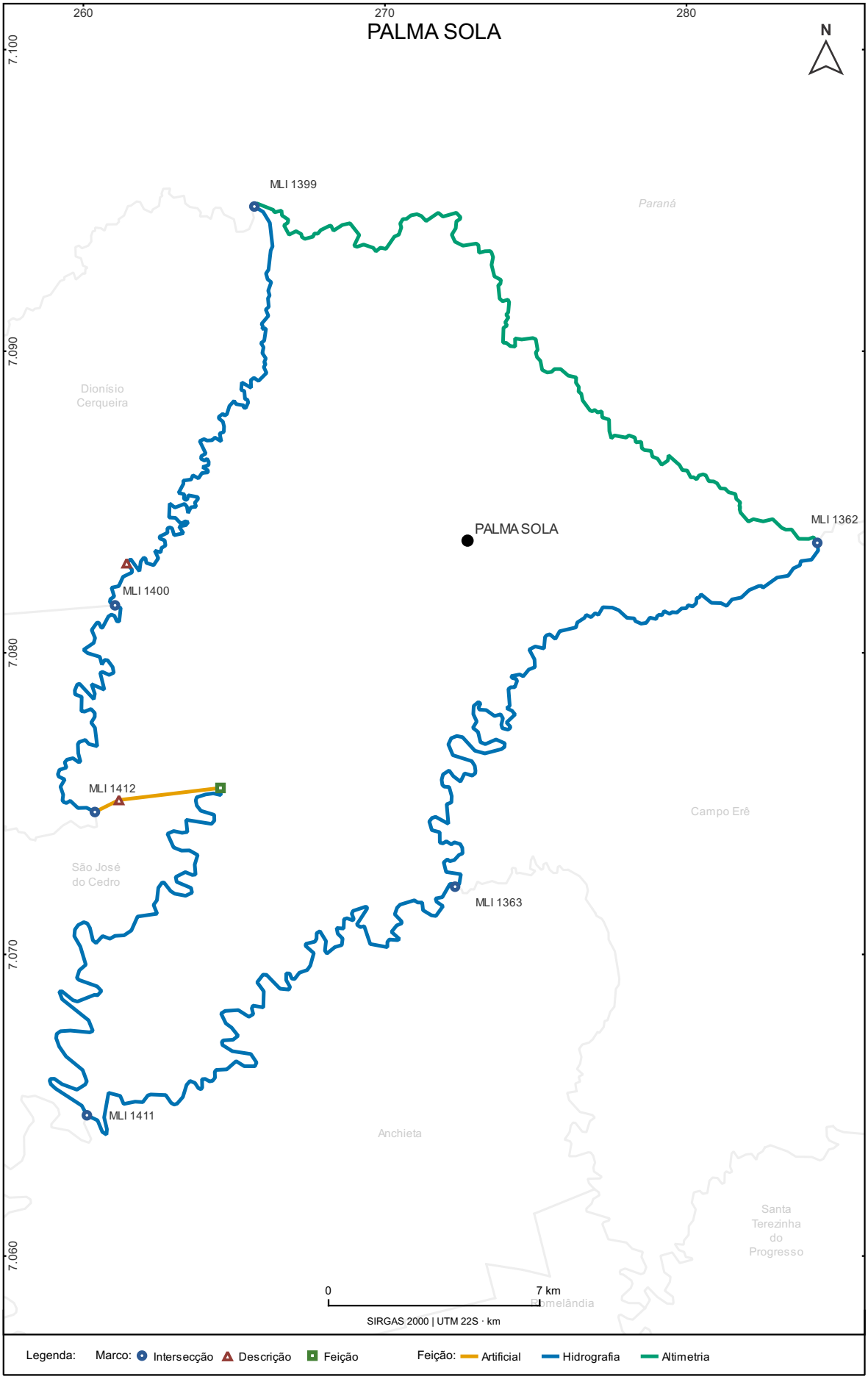

Secretaria de Estado do Planejamento | Diretoria de Inteligência Territorial | 2026

Pág. 446 de 713 - Documento assinado digitalmente. Para conferência, acesse o site https://portal.sgpe.sea.sc.gov.br/portal-externo e informe o processo SEPLAN 00000395/2026 e o código 662JCM1T.

PALMEIRA

Nº	Marco	Lat. / Long.	UTM (N / E)	Feição Marco	Feição Trecho	Trecho	Confrontante
1	MLI 1182	27°26'44,067"S 50°10'55,246"O	N 6963945,776 E 580836,025	Foz	Curso D'água	Rio Canoas	Otacílio Costa
2	MLF 3286	27°30'55,222"S 50°7'57,149"O	N 6956184,455 E 585671,162	Rodovia Estadual	Rodovia Estadual	Rodovia SC-425	Otacílio Costa
3	MLF 3287	27°31'41,280"S 50°8'21,520"O	N 6954771,872 E 584992,711	Marco de Limite	Linha Seca e Reta	Linha Seca e Reta	Otacílio Costa
4	MLF 3271	27°32'15,904"S 50°7'29,496"O	N 6953696,464 E 586412,298	Marco de Limite	Curso D'água	Rio Canoas	Otacílio Costa
5	MLD 6385	27°31'48,696"S 50°6'50,275"O	N 6954526,049 E 587494,081	Foz	Curso D'água	Rio Canoas	Otacílio Costa
6	MLI 1161	27°34'42,816"S 50°2'47,410"O	N 6949118,679 E 594114,945	Foz	Curso D'água	Rio do Felipe	Lages
7	MLF 3313	27°42'27,611"S 50°8'12,155"O	N 6934881,712 E 585110,692	Nascente	Linha Seca e Reta	Linha Seca e Reta	Lages
8	MLF 3306	27°39'55,388"S 50°8'40,111"O	N 6939571,169 E 584377,552	Nascente	Curso D'água	Córrego Cachoeira	Lages
9	MLD 6346	27°39'5,998"S 50°9'10,211"O	N 6941096,668 E 583563,333	Foz	Curso D'água	Córrego Cerro Alto	Lages
10	MLI 1184	27°37'57,696"S 50°11'39,572"O	N 6943225,769 E 579484,420	Foz	Curso D'água	Rio dos Índios	Correia Pinto
11	MLI 1183	27°31'30,158"S 50°16'10,770"O	N 6955196,706 E 572122,540	Foz	Curso D'água	Rio Canoas	Ponte Alta

Pág. 447 de 713 - Documento assinado digitalmente. Para conferência, acesse o site https://portal.sgpe.sea.sc.gov.br/portal-externo e informe o processo SEPLAN 00000395/2026 e o código 662JCM1T.

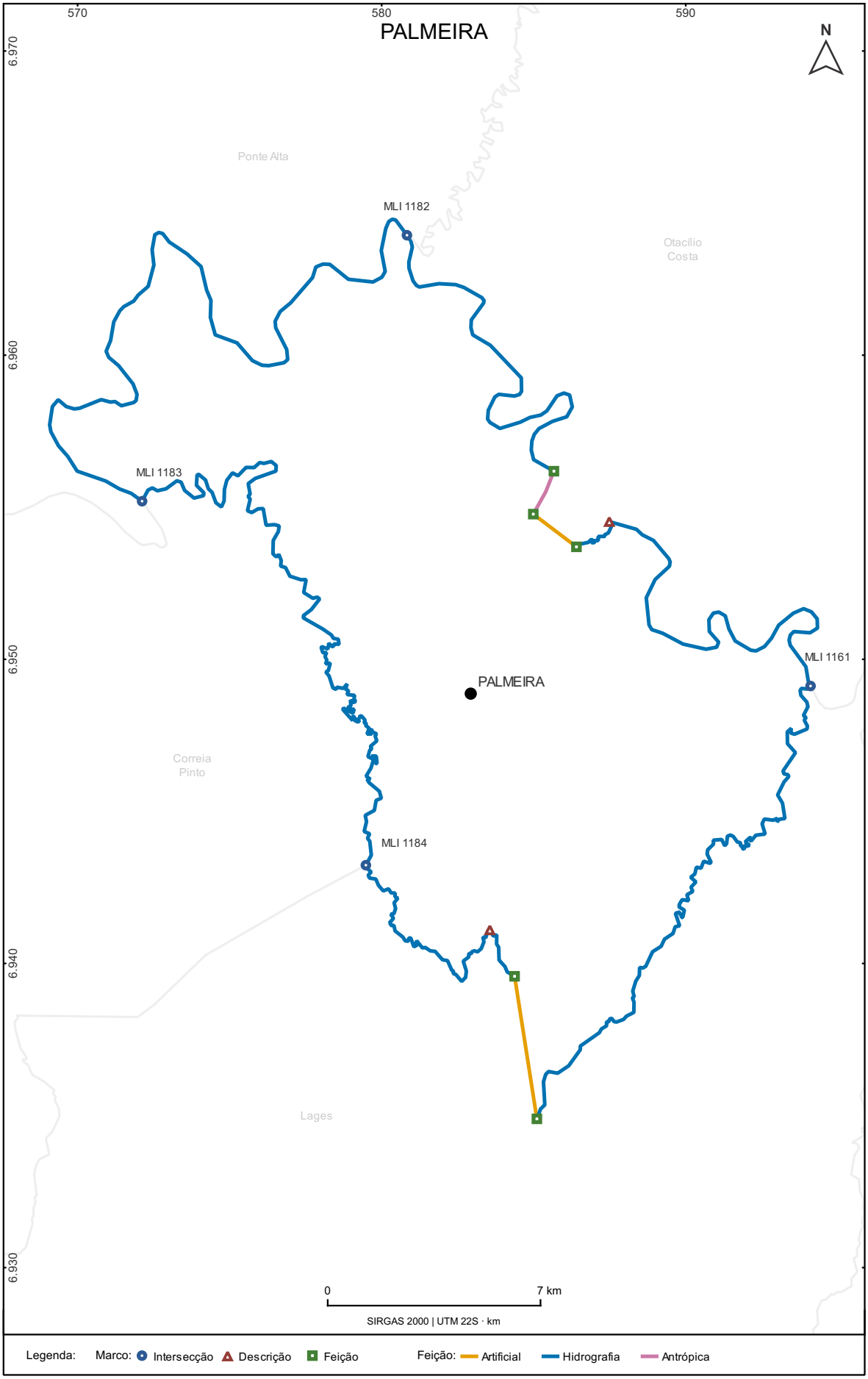

Secretaria de Estado do Planejamento | Diretoria de Inteligência Territorial | 2026

Pág. 448 de 713 - Documento assinado digitalmente. Para conferência, acesse o site https://portal.sgpe.sea.sc.gov.br/portal-externo e informe o processo SEPLAN 00000395/2026 e o código 662JCM1T.

PALMITOS

Nº	Marco	Lat. / Long.	UTM (N / E)	Feição Marco	Feição Trecho	Trecho	Confrontante
1	MLI 1379	26°57'3,990"S 53°11'27,393"O	N 7017094,591 E 282499,836	Lotes Coloniais	Lotes Coloniais	Divisa dos lotes 240 e 239	Cunha Porã
2	MLF 3614	26°57'3,978"S 53°10'33,390"O	N 7017120,691 E 283989,441	Curso D'água	Curso D'água	Lajeado São Domingos	Cunha Porã
3	MLD 6797	26°57'13,719"S 53°10'23,924"O	N 7016825,365 E 284255,688	Foz	Curso D'água	Sanga Jundiaí	Cunha Porã
4	MLF 3613	26°57'23,846"S 53°9'59,465"O	N 7016525,232 E 284935,699	Curso D'água	Lotes Coloniais	Divisa dos lotes 71, 139 e pela Divisa dos lotes 70 e 65, de um lado, e 140 a 145, do outro	Cunha Porã
5	MLD 6775	26°56'54,569"S 53°9'15,501"O	N 7017447,104 E 286132,930	Lotes Coloniais	Lotes Coloniais	Divisa dos lotes 129 e 130	Cunha Porã
6	MLI 1360	26°56'37,853"S 53°8'35,033"O	N 7017980,594 E 287240,480	Curso D'água	Curso D'água	Rio Barra Grande	Cunhataí
7	MLI 1350	27°1'52,321"S 53°6'28,958"O	N 7008360,140 E 290879,902	Foz	Curso D'água	Rio Barra Grande	São Carlos
8	MLI 1479	27°7'7,100"S 53°4'43,442"O	N 6998719,972 E 293948,303	Foz	Curso D'água	Divisa Interestadual	Rio Grande do Sul
9	MLI 1361	27°7'58,487"S 53°17'46,633"O	N 6996762,598 E 272406,086	Foz	Curso D'água	Rio São Domingos	Caibi
10	MLF 3625	27°2'52,112"S 53°13'13,227"O	N 7006328,389 E 279769,161	Curso D'água	Travessão	Divisa dos lotes 127, de um lado, e 131 a 128, do outro	Caibi
11	MLD 6805	27°2'8,598"S 53°13'12,428"O	N 7007668,137 E 279767,561	Lotes Coloniais	Travessão	Travessão da secção São Domingos	Caibi
12	MLF 3931	26°59'22,043"S 53°12'23,647"O	N 7012818,324 E 281022,394	Lotes Coloniais	Lotes Coloniais	Divisa dos lotes 167, de um lado, e 164, do outro	Caibi
13	MLD 6807	26°59'18,322"S 53°12'38,477"O	N 7012925,687 E 280611,463	Lotes Coloniais	Lotes Coloniais	Divisa dos lotes 158, 174 e pela Divisa dos lotes 158 a 166, de um lado, e 173, 172 e 167, do outro	Caibi
14	MLD 6808	26°58'5,233"S 53°12'16,675"O	N 7015185,890 E 281173,372	Lotes Coloniais	Lotes Coloniais	Divisa dos lotes 157, 176 e pela Divisa dos lotes 175 e 174	Caibi
15	MLD 6809	26°58'10,413"S 53°11'33,889"O	N 7015046,983 E 282356,142	Lotes Coloniais	Lotes Coloniais	Divisa dos lotes 156, 230 e pela Divisa dos lotes 157 e 229	Caibi
16	MLD 6804	26°57'58,855"S 53°11'36,226"O	N 7015401,615 E 282285,513	Lotes Coloniais	Lotes Coloniais	Divisa dos lotes 147, 239 e pela Divisa dos lotes 148 a 155, de um lado, e 238 a 231, do outro	Caibi

Pág. 449 de 713 - Documento assinado digitalmente. Para conferência, acesse o site https://portal.sgpe.sea.sc.gov.br/portal-externo e informe o processo SEPLAN 00000395/2026 e o código 662JCM1T.

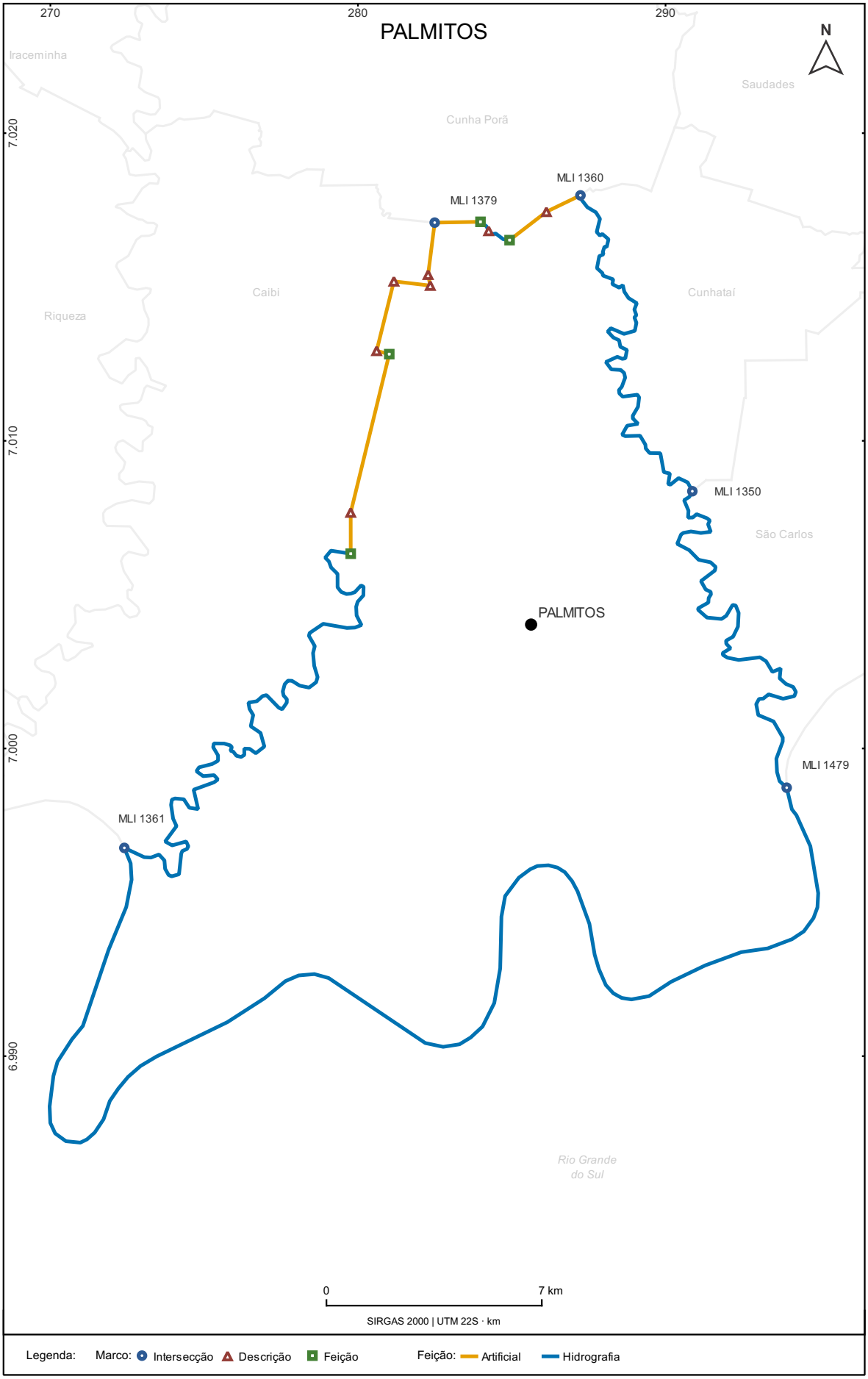

Secretaria de Estado do Planejamento | Diretoria de Inteligência Territorial | 2026

Pág. 450 de 713 - Documento assinado digitalmente. Para conferência, acesse o site https://portal.sgpe.sea.sc.gov.br/portal-externo e informe o processo SEPLAN 00000395/2026 e o código 662JCM1T.

PAPANDUVA

Nº	Marco	Lat. / Long.	UTM (N / E)	Feição Marco	Feição Trecho	Trecho	Confrontante
1	MLI 1024	26°18'29,922"S 50°17'5,073"O	N 7089974,356 E 571394,540	Foz	Linha Seca e Reta	Linha Seca e Reta	Três Barras
2	MLF 3032	26°17'21,965"S 50°13'25,029"O	N 7092029,871 E 577508,434	Ponte	Curso D'água	Rio Papanduva ou Poço Grande	Três Barras
3	MLD 6027	26°14'20,643"S 50°10'56,533"O	N 7097582,890 E 581661,855	Foz	Curso D'água	Rio da Ponte	Três Barras
4	MLI 1025	26°12'32,008"S 50°9'10,944"O	N 7100906,248 E 584613,194	Foz	Curso D'água	Rio São João	Mafra
5	MLI 1027	26°16'41,740"S 50°5'54,223"O	N 7093186,311 E 590019,147	Foz	Curso D'água	Rio São João	Itaiópolis
6	MLD 6041	26°22'1,943"S 50°5'3,971"O	N 7083325,189 E 591343,090	Foz	Curso D'água	Rio Faxinal	Itaiópolis
7	MLD 6045	26°26'48,061"S 50°4'17,790"O	N 7074513,243 E 592559,541	Nascente	Curso D'água	Rio do Veado	Itaiópolis
8	MLI 1039	26°31'26,422"S 50°5'27,858"O	N 7065962,883 E 590558,381	Foz	Curso D'água	Rio Itajaí do Norte ou Hercílio	Santa Terezinha
9	MLD 6048	26°31'22,933"S 50°7'20,170"O	N 7066091,898 E 587450,659	Foz	Curso D'água	Rio Iraputã	Santa Terezinha
10	MLD 7156	26°42'45,609"S 50°6'52,392"O	N 7045082,703 E 588074,038	Foz	Curso D'água	Rio São João	Santa Terezinha
11	MLI 1045	26°48'37,072"S 50°5'8,692"O	N 7034248,752 E 590861,720	Nascente	Divisor de Águas	Entre os rios Preto e Bonito	Rio do Campo
12	MLI 1040	26°48'50,178"S 50°13'10,495"O	N 7033934,243 E 577557,782	Nascente	Divisor de Águas	Entre os rios Canoinhas e Iraputã	Monte Castelo
13	MLD 6036	26°30'27,112"S 50°11'50,900"O	N 7067858,338 E 579968,435	Cota Altimétrica	Divisor de Águas	Entre os rios Canoinhas e Iraputã (847,78 m)	Monte Castelo
14	MLD 6035	26°29'19,804"S 50°11'38,536"O	N 7069927,001 E 580323,685	Cota Altimétrica	Divisor de Águas	Entre os rios Canoinhas e Iraputã (836,44 m)	Monte Castelo
15	MLF 3036	26°28'47,713"S 50°11'23,297"O	N 7070911,674 E 580751,785	Marco de Limite	Linha Seca e Reta	Linha Seca e Reta	Monte Castelo
16	MLF 3054	26°28'12,969"S 50°10'8,488"O	N 7071967,370 E 582829,962	Foz	Curso D'água	Rio Hercílio ou Itajaí do Norte	Monte Castelo
17	MLD 6026	26°26'40,470"S 50°11'9,983"O	N 7074824,103 E 581145,205	Foz	Curso D'água	Arroio Papuanzal	Monte Castelo
18	MLF 3033	26°26'49,487"S 50°13'16,569"O	N 7074568,390 E 577637,673	Nascente	Linha Seca e Reta	Linha Seca e Reta	Monte Castelo
19	MLF 3053	26°26'55,941"S 50°13'18,157"O	N 7074370,073 E 577592,489	Nascente	Curso D'água	Arroio Kalil	Monte Castelo
20	MLI 1031	26°26'36,826"S 50°16'9,944"O	N 7074986,065 E 572838,293	Foz	Curso D'água	Rio Canoinhas	Major Vieira

Pág. 451 de 713 - Documento assinado digitalmente. Para conferência, acesse o site https://portal.sgpe.sea.sc.gov.br/portal-externo e informe o processo SEPLAN 00000395/2026 e o código 662JCM1T.

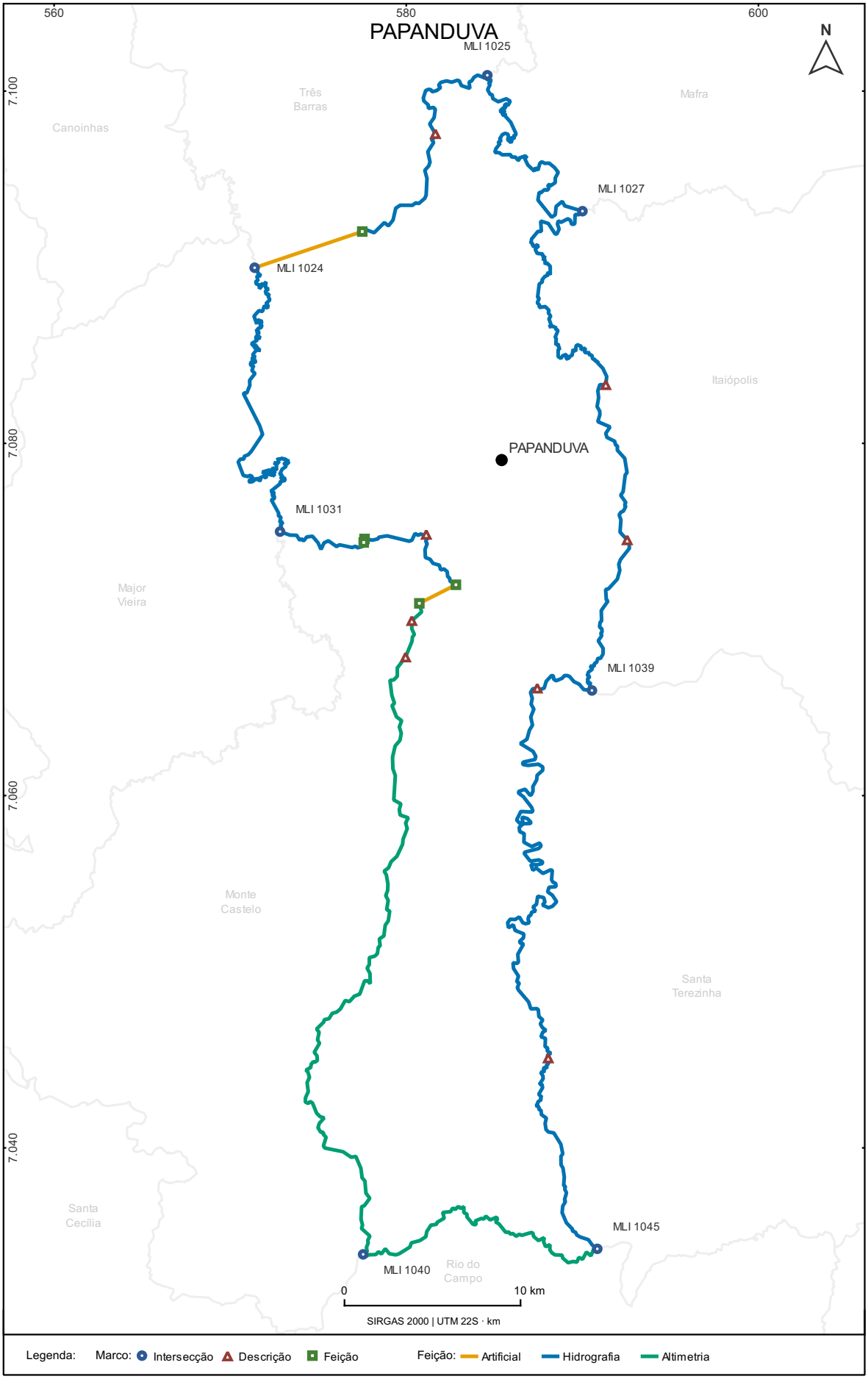

Secretaria de Estado do Planejamento | Diretoria de Inteligência Territorial | 2026

Pág. 452 de 713 - Documento assinado digitalmente. Para conferência, acesse o site https://portal.sgpe.sea.sc.gov.br/portal-externo e informe o processo SEPLAN 00000395/2026 e o código 662JCM1T.

PARAÍSO

Nº	Marco	Lat. / Long.	UTM (N / E)	Feição Marco	Feição Trecho	Trecho	Confrontante
1	MLI 1405	26°36'3,958"S 53°43'49,121"O	N 7054843,090 E 228100,296	Foz	Curso D'água	Arroio São Vicente	Guaraciaba
2	MLD 6871	26°34'54,373"S 53°41'17,138"O	N 7057074,386 E 232261,410	Foz	Curso D'água	Lajeado Romaneo	Guaraciaba
3	MLF 3683	26°34'44,617"S 53°40'30,703"O	N 7057401,688 E 233540,433	Lotes Coloniais	Travessão	Divisa dos lotes 15, 8, 7B e 7d, de um lado, e 15, 14, 9, 7 e 8, do outro	Guaraciaba
4	MLD 6870	26°35'25,538"S 53°39'11,132"O	N 7056187,803 E 235769,046	Lotes Coloniais	Travessão	Divisa dos lotes 7C, de um lado, e 16 a 19, do outro	Guaraciaba
5	MLD 6869	26°34'57,753"S 53°38'53,122"O	N 7057053,466 E 236249,789	Lotes Coloniais	Travessão	Divisa dos lotes 84 e 80, de um lado, e 68, 59, 58 e 16, do outro	Guaraciaba
6	MLD 6868	26°35'29,750"S 53°37'59,051"O	N 7056099,369 E 237766,672	Travessão	Travessão	Divisa dos lote lotes 2, 3 e 4	Guaraciaba
7	MLD 6867	26°36'15,527"S 53°38'39,747"O	N 7054666,905 E 236669,501	Travessão	Travessão	Divisados lotes 68, 71 e 73	Guaraciaba
8	MLF 3682	26°36'43,955"S 53°37'54,388"O	N 7053817,656 E 237942,751	Curso D'água	Curso D'água	Rio das Flores	Guaraciaba
9	MLF 3681	26°36'53,496"S 53°37'23,676"O	N 7053541,434 E 238798,628	Curso D'água	Travessão	Divida do lotes 55 e 32	Guaraciaba
10	MLD 6866	26°37'8,318"S 53°37'47,345"O	N 7053071,681 E 238153,069	Lotes Coloniais	Travessão	Divida dos lotes 31, de um lado, e 46 a 48 e 53 e 54, do outro	Guaraciaba
11	MLD 6865	26°37'44,286"S 53°37'54,337"O	N 7051960,431 E 237982,413	Travessão	Travessão	Divisa dos lotes 46, 45, 44, 40, 38, 36, 34, 32, 30, 28, de um lado, e 31, 30A, 133 a 131, do outro	Guaraciaba
12	MLD 6864	26°38'39,124"S 53°36'44,890"O	N 7050311,746 E 239938,345	Lotes Coloniais	Travessão	Divisa dos lotes 26 e 28, de um lado, e 29, do outro	Guaraciaba
13	MLD 6863	26°38'49,045"S 53°36'54,608"O	N 7050000,829 E 239675,771	Travessão	Travessão	Divisa dos lotes 29, de um lado, e 26, 24 e 22, do outro	Guaraciaba
14	MLF 3680	26°39'18,823"S 53°36'32,648"O	N 7049096,568 E 240301,968	Curso D'água	Curso D'água	Rio do Índio	Guaraciaba
15	MLD 6862	26°39'30,819"S 53°36'28,037"O	N 7048729,884 E 240437,076	Foz	Curso D'água	Afluente da margem esquerda do Arroio Liso	Guaraciaba
16	MLI 1404	26°39'29,436"S 53°35'54,258"O	N 7048791,506 E 241370,504	Foz	Curso D'água	Afluente de margem esquerda do Arroio Liso	São Miguel do Oeste
17	MLD 6876	26°40'9,159"S 53°35'22,139"O	N 7047586,739 E 242283,728	Nascente	Curso D'água	Afluente de margem direita do rio Cambuí	São Miguel do Oeste
18	MLD 6877	26°40'46,951"S 53°35'45,987"O	N 7046409,959 E 241647,858	Foz	Curso D'água	Rio Cambuí	São Miguel do Oeste
19	MLI 1413	26°41'16,860"S 53°35'45,770"O	N 7045489,363 E 241672,595	Foz	Curso D'água	Rio Cambuí	Bandeirante
20	MLD 6878	26°41'25,673"S 53°37'14,080"O	N 7045168,103 E 239236,174	Foz	Curso D'água	Rio dos Índios	Bandeirante
21	MLD 6879	26°44'3,063"S 53°39'5,701"O	N 7040259,023 E 236250,445	Foz	Curso D'água	Rio das Flores	Bandeirante
22	MLD 6880	26°43'1,028"S 53°39'52,136"O	N 7042141,953 E 234926,920	Foz	Curso D'água	Afluente da margem direita Rio das Flores	Bandeirante
23	MLF 3689	26°43'12,271"S 53°41'5,638"O	N 7041753,164 E 232902,152	Nascente	Divisor de Águas	Entre os arroios Tateto e Grápia	Bandeirante
24	MLD 6881	26°43'25,181"S 53°41'22,454"O	N 7041345,904 E 232445,653	Cota Altimétrica	Divisor de Águas	Entre os arroios Tateto e Grápia (558,37 m)	Bandeirante

Pág. 453 de 713 - Documento assinado digitalmente. Para conferência, acesse o site https://portal.sgpe.sea.sc.gov.br/portal-externo e informe o processo SEPLAN 00000395/2026 e o código 662JCM1T.

Nº	Marco	Lat. / Long.	UTM (N / E)	Feição Marco	Feição Trecho	Trecho	Confrontante
25	MLD 6882	26°43'59,481"S 53°41'39,882"O	N 7040279,765 E 231986,197	Cota Altimétrica	Divisor de Águas	Entre os arroios Tateto e Grápia (545,17 m)	Bandeirante
26	MLD 6883	26°44'30,183"S 53°42'21,530"O	N 7039310,150 E 230855,021	Cota Altimétrica	Divisor de Águas	Entre os arroios Tateto e Grápia (519,12 m)	Bandeirante
27	MLI 1395	26°45'2,797"S 53°42'50,618"O	N 7038288,996 E 230072,419	Curso D'água	Curso D'água	Divisa Internacional	Argentina

Pág. 454 de 713 - Documento assinado digitalmente. Para conferência, acesse o site https://portal.sgpe.sea.sc.gov.br/portal-externo e informe o processo SEPLAN 00000395/2026 e o código 662JCM1T.

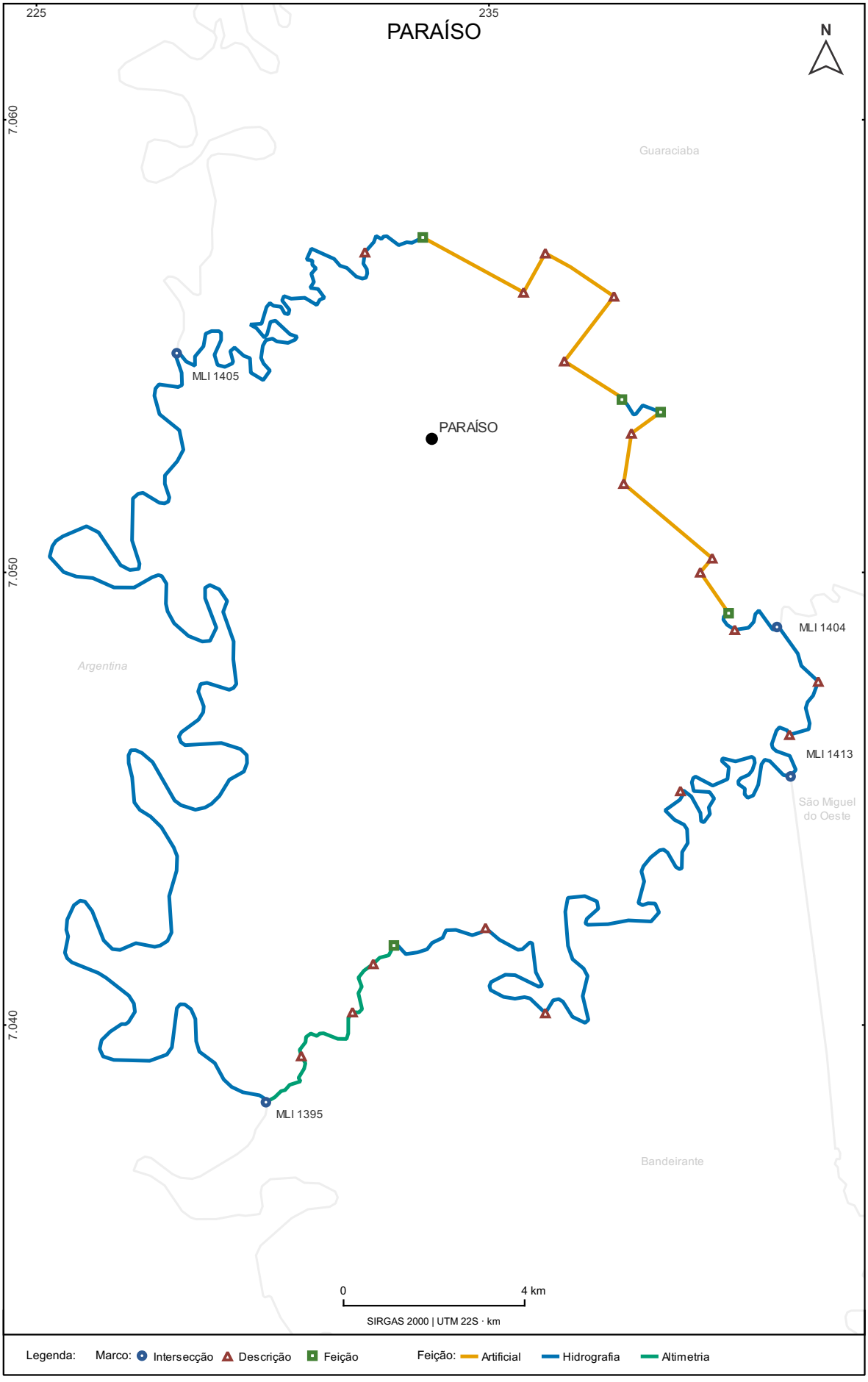

Secretaria de Estado do Planejamento | Diretoria de Inteligência Territorial | 2026

Pág. 455 de 713 - Documento assinado digitalmente. Para conferência, acesse o site https://portal.sgpe.sea.sc.gov.br/portal-externo e informe o processo SEPLAN 00000395/2026 e o código 662JCM1T.

PASSO DE TORRES

Nº	Marco	Lat. / Long.	UTM (N / E)	Feição Marco	Feição Trecho	Trecho	Confrontante
1	MLI 1251	29°12'20,876"S 49°42'43,615"O	N 6768526,618 E 625196,158	Curso D'água	Linha Seca e Reta	Linha Seca e Reta	Balneário Gaivota
2	MLD 6587	29°13'12,937"S 49°41'30,563"O	N 6766902,342 E 627151,121	Marco de Limite	Linha Seca e Reta	Linha Seca e Reta	Balneário Gaivota
3	MLD 6586	29°14'32,738"S 49°39'38,585"O	N 6764411,910 E 630146,667	Marco de Limite	Linha Seca e Reta	Linha Seca e Reta	Balneário Gaivota
4	MLF 3412	29°14'24,263"S 49°39'32,109"O	N 6764670,764 E 630324,477	Lagoa	Linha Equidistante	Linha Equidistante	Balneário Gaivota
5	MLF 3444	29°13'58,431"S 49°39'12,372"O	N 6765459,780 E 630866,455	Marco de Limite	Linha Seca e Reta	Linha Seca e Reta	Balneário Gaivota
6	MLD 6619	29°14'2,427"S 49°39'6,299"O	N 6765334,909 E 631028,998	Marco de Limite	Linha Seca e Reta	Linha Seca e Reta	Balneário Gaivota
7	MLI 1256	29°14'18,183"S 49°38'42,348"O	N 6764842,459 E 631670,014	Oceano Atlântico	Oceano Atlântico	Oceano Atlântico	Oceano Atlântico
8	MLI 1266	29°19'31,994"S 49°42'46,571"O	N 6755257,397 E 624970,590	Foz	Curso D'água	Divisa Interestadual	Rio Grande do Sul
9	MLI 1254	29°17'8,025"S 49°47'28,832"O	N 6759770,037 E 617402,745	Foz	Linha Seca e Reta	Linha Seca e Reta	São João do Sul
10	MLD 6620	29°15'53,909"S 49°47'8,088"O	N 6762045,560 E 617986,139	Marco de Limite	Linha Seca e Reta	Linha Seca e Reta	São João do Sul
11	MLF 3442	29°14'14,777"S 49°46'40,356"O	N 6765089,077 E 618766,431	Rodovia Estadual	Curso D'água	Canal da Lagoa do Piritu	São João do Sul
12	MLF 3407	29°14'24,614"S 49°46'32,048"O	N 6764783,955 E 618987,547	Curso D'água	Linha Seca e Reta	Linha Seca e Reta	São João do Sul
13	MLF 3416	29°14'48,173"S 49°45'49,107"O	N 6764046,653 E 620139,137	Foz	Curso D'água	Lagoa do Piritu	São João do Sul
14	MLD 6582	29°15'38,805"S 49°45'11,601"O	N 6762477,464 E 621135,022	Curso D'água	Curso D'água	Rio Caverá	São João do Sul
15	MLF 3417	29°14'49,504"S 49°44'23,515"O	N 6763981,077 E 622449,217	Foz	Linha Equidistante	Linha Equidistante	São João do Sul

Pág. 456 de 713 - Documento assinado digitalmente. Para conferência, acesse o site https://portal.sgpe.sea.sc.gov.br/portal-externo e informe o processo SEPLAN 00000395/2026 e o código 662JCM1T.

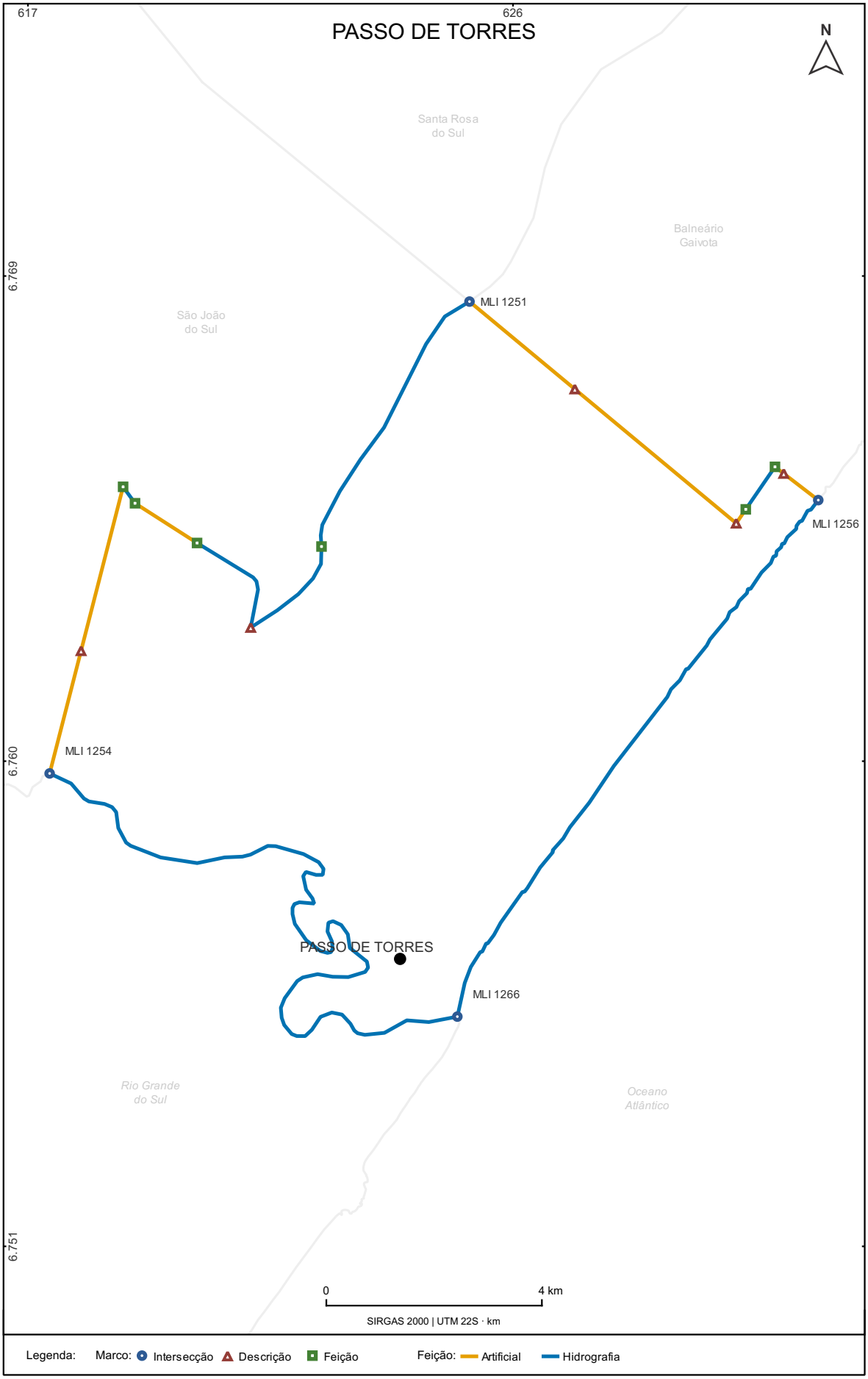

Secretaria de Estado do Planejamento | Diretoria de Inteligência Territorial | 2026

Pág. 457 de 713 - Documento assinado digitalmente. Para conferência, acesse o site https://portal.sgpe.sea.sc.gov.br/portal-externo e informe o processo SEPLAN 00000395/2026 e o código 662JCM1T.

PASSOS MAIA

Nº	Marco	Lat. / Long.	UTM (N / E)	Feição Marco	Feição Trecho	Trecho	Confrontante
1	MLI 1464	26°32'43,891"S 52°1'43,769"O	N 7063489,148 E 397514,480	Nascente	Divisor de Águas	Divisa Interestadual	Paraná
2	MLI 1461	26°34'53,121"S 51°49'31,744"O	N 7059659,697 E 417796,629	Nascente	Curso D'água	Rio Aguapeí	Água Doce
3	MLD 7011	26°41'26,913"S 51°52'12,246"O	N 7047514,518 E 413439,172	Foz	Curso D'água	Rio Chapecó	Água Doce
4	MLD 7015	26°41'36,464"S 51°48'37,337"O	N 7047259,785 E 419380,377	Foz	Curso D'água	Córrego Aquidabã ou lajeado do Capão	Água Doce
5	MLF 3810	26°43'40,962"S 51°46'11,968"O	N 7043454,264 E 423420,893	Nascente	Linha Seca e Reta	Linha Seca e Reta	Água Doce
6	MLF 3807	26°44'7,154"S 51°45'28,400"O	N 7042655,616 E 424629,340	Nascente	Curso D'água	Arroio Quebrada Funda	Água Doce
7	MLI 1468	26°45'34,362"S 51°47'0,883"O	N 7039957,025 E 422090,973	Foz	Curso D'água	Rio Chapecozinho	Ponte Serrada
8	MLD 7013	26°47'5,718"S 51°58'52,789"O	N 7037009,814 E 402449,725	Foz	Curso D'água	Rio do Mato	Ponte Serrada
9	MLD 7012	26°48'0,784"S 51°58'47,529"O	N 7035316,650 E 402608,048	Foz	Curso D'água	Lajeado do Veado	Ponte Serrada
10	MLF 3808	26°48'48,617"S 51°59'57,709"O	N 7033829,816 E 400681,895	Nascente	Linha Seca e Reta	Linha Seca e Reta	Ponte Serrada
11	MLD 7007	26°50'44,316"S 52°0'49,211"O	N 7030258,653 E 399288,482	Nascente	Linha Seca e Reta	Linha Seca e Reta	Ponte Serrada
12	MLF 3806	26°50'17,519"S 52°2'16,982"O	N 7031063,559 E 396859,253	Nascente	Curso D'água	Lajeado Pajés	Ponte Serrada
13	MLF 3939	26°51'22,172"S 52°3'21,728"O	N 7029059,537 E 395088,725	Curso D'água	Rodovia Federal	Rodovia BR-282	Ponte Serrada
14	MLI 1463	26°51'31,175"S 52°6'53,540"O	N 7028732,484 E 389245,625	Nascente	Curso D'água	Lajeado do Paulo	Vargeão
15	MLD 7008	26°48'7,771"S 52°8'49,783"O	N 7034962,485 E 385981,052	Foz	Curso D'água	Rio Chapecozinho	Vargeão
16	MLD 7006	26°45'45,395"S 52°2'37,697"O	N 7039431,752 E 396218,701	Foz	Curso D'água	Lajeado do Tigre	Vargeão
17	MLD 7009	26°43'39,424"S 52°3'36,623"O	N 7043294,255 E 394558,867	Nascente	Curso D'água	Lajeado Norte	Vargeão
18	MLD 7005	26°41'40,664"S 52°2'52,752"O	N 7046958,309 E 395740,938	Foz	Curso D'água	Rio Chapecó	Vargeão
19	MLI 1455	26°40'40,823"S 52°4'1,974"O	N 7048783,652 E 393812,472	Foz	Curso D'água	Lajeado Santa Rosa	Abelardo Luz

Pág. 458 de 713 - Documento assinado digitalmente. Para conferência, acesse o site https://portal.sgpe.sea.sc.gov.br/portal-externo e informe o processo SEPLAN 00000395/2026 e o código 662JCM1T.

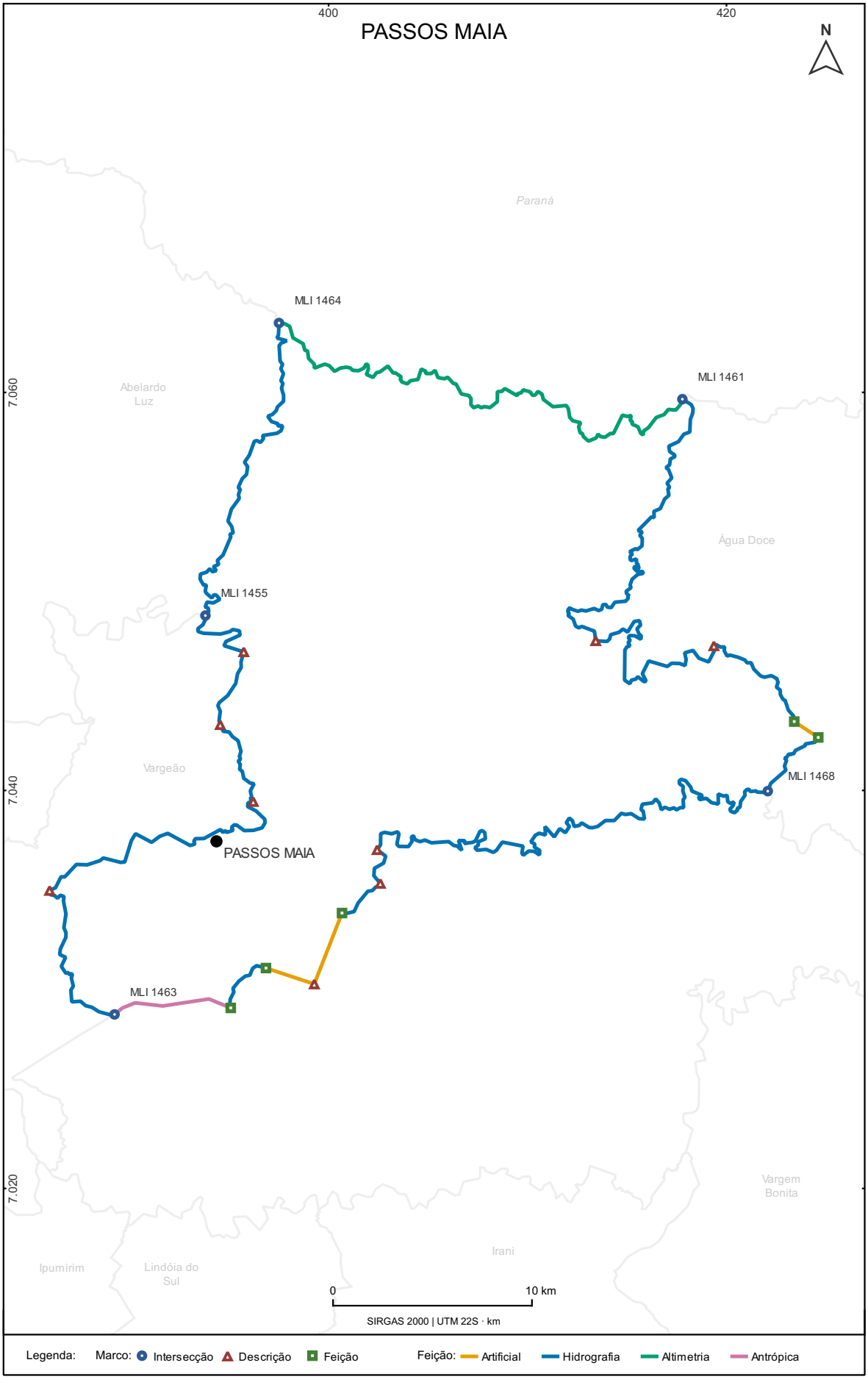

Secretaria de Estado do Planejamento | Diretoria de Inteligência Territorial | 2026

Pág. 459 de 713 - Documento assinado digitalmente. Para conferência, acesse o site https://portal.sgpe.sea.sc.gov.br/portal-externo e informe o processo SEPLAN 00000395/2026 e o código 662JCM1T.

PAULO LOPES

Nº	Marco	Lat. / Long.	UTM (N / E)	Feição Marco	Feição Trecho	Trecho	Confrontante
1	MLI 1317	27°51'41,543"S 48°50'31,027"O	N 6916264,764 E 712483,826	Divisor de Água	Divisor de Águas	Entre os rios Vargem do Braço, Cachoeira do Sul e do Ponche, na Serra do Tabuleiro	Santo Amaro da Imperatriz
2	MLI 1316	27°47'41,869"S 48°44'22,803"O	N 6923461,202 E 722693,712	Nascente	Curso D'água	Cachoeira do Norte	Palhoça
3	MLD 6700	27°53'10,390"S 48°43'33,879"O	N 6913323,318 E 723845,498	Foz	Curso D'água	Rio da Madre	Palhoça
4	MLD 6699	27°55'1,041"S 48°36'24,954"O	N 6909693,233 E 735511,382	Foz	Curso D'água	Rio Guarda do Embaú	Palhoça
5	MLI 1315	27°54'15,775"S 48°35'13,370"O	N 6911048,338 E 737496,440	Foz	Oceano Atlântico	Oceano Atlântico	Oceano Atlântico
6	MLI 1318	27°56'41,610"S 48°37'15,284"O	N 6906623,996 E 734074,789	Oceano Atlântico	Divisor de Águas	Serra de Paulo Lopes	Garopaba
7	MLD 6705	27°56'46,185"S 48°37'24,863"O	N 6906488,263 E 733810,187	Cota Altimétrica	Divisor de Águas	Serra de Paulo Lopes (30,62 m)	Garopaba
8	MLD 6706	27°57'53,719"S 48°38'24,314"O	N 6904440,688 E 732144,704	Cota Altimétrica	Divisor de Águas	Serra de Paulo Lopes (343,32 m)	Garopaba
9	MLD 6707	27°58'17,015"S 48°39'18,656"O	N 6903752,131 E 730645,562	Cota Altimétrica	Divisor de Águas	Serra de Paulo Lopes (283,51 m)	Garopaba
10	MLD 6708	27°59'20,071"S 48°39'27,233"O	N 6901815,448 E 730373,897	Cota Altimétrica	Divisor de Águas	Serra de Paulo Lopes (428,83 m)	Garopaba
11	MLF 3511	28°0'27,509"S 48°40'17,997"O	N 6899765,901 E 728947,021	Nascente	Curso D'água	Ribeirão da Cova Triste ou Cova Feia	Garopaba
12	MLD 6709	28°3'17,062"S 48°43'16,599"O	N 6894638,456 E 723969,572	Foz	Curso D'água	Rio Araçatuba	Garopaba
13	MLI 1224	28°4'57,119"S 48°42'22,228"O	N 6891530,325 E 725396,399	Curso D'água	Linha Seca e Reta	Linha Seca e Reta	Imbituba
14	MLD 6485	28°4'59,609"S 48°42'39,835"O	N 6891462,718 E 724914,240	Rodovia Federal	Linha Seca e Reta	Linha Seca e Reta	Imbituba
15	MLI 1223	28°5'25,498"S 48°45'42,205"O	N 6890758,375 E 719920,375	Foz	Curso D'água	Rio Chicão	Imaruí
16	MLI 1225	28°4'49,299"S 48°52'8,479"O	N 6892062,127 E 709394,584	Foz	Curso D'água	Rio Chicão	São Martinho
17	MLI 1226	28°4'48,038"S 48°53'37,585"O	N 6892143,316 E 706962,487	Cota Altimétrica	Divisor de Águas	Entre a Serra do Capivari, até encontrar o divisor de águas entre os rios Vargem do Braço, Cachoeira do Sul e do Ponche (882,93 m)	São Bonifácio

Pág. 460 de 713 - Documento assinado digitalmente. Para conferência, acesse o site https://portal.sgpe.sea.sc.gov.br/portal-externo e informe o processo SEPLAN 00000395/2026 e o código 662JCM1T.

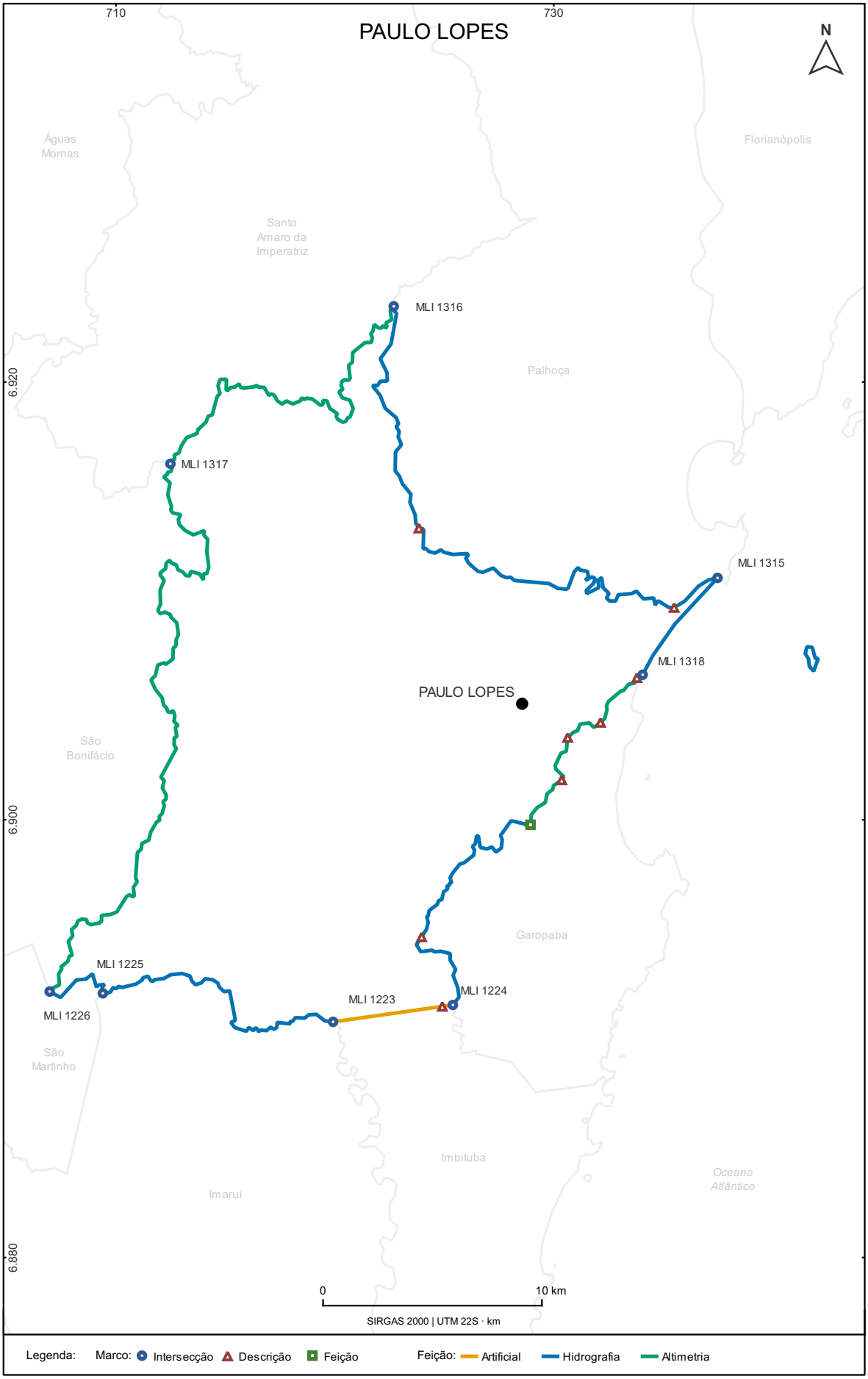

Secretaria de Estado do Planejamento | Diretoria de Inteligência Territorial | 2026

Pág. 461 de 713 - Documento assinado digitalmente. Para conferência, acesse o site https://portal.sgpe.sea.sc.gov.br/portal-externo e informe o processo SEPLAN 00000395/2026 e o código 662JCM1T.

PEDRAS GRANDES

Nº	Marco	Lat. / Long.	UTM (N / E)	Feição Marco	Feição Trecho	Trecho	Confrontante
1	MLI 1204	28°25'58,160"S 49°13'16,538"O	N 6853562,434 E 674201,768	Foz	Curso D'água	Rio Tubarão	Orleans
2	MLF 3332	28°25'53,956"S 49°12'27,624"O	N 6853672,091 E 675534,631	Curso D'água	Divisor de Águas	Entre afluentes do rio Tubarão	Orleans
3	MLD 6412	28°25'22,853"S 49°11'51,989"O	N 6854615,002 E 676518,562	Cota Altimétrica	Divisor de Águas	Entre afluentes do rio Tubarão (265,55 m)	Orleans
4	MLD 6413	28°25'5,818"S 49°12'12,282"O	N 6855147,623 E 675974,178	Cota Altimétrica	Divisor de Águas	Entre afluentes do rio Tubarão (267,63 m)	Orleans
5	MLF 3340	28°24'2,969"S 49°12'41,995"O	N 6857094,213 E 675194,343	Cota Altimétrica	Linha Seca e Reta	Linha Seca e Reta (452,33 m)	Orleans
6	MLI 1207	28°23'21,679"S 49°11'23,178"O	N 6858333,119 E 677358,647	Cota Altimétrica	Divisor de Águas	Entre os rios Tubarão e Braço do Norte (441,51 m)	São Ludgero
7	MLD 6416	28°24'26,893"S 49°11'25,929"O	N 6856326,874 E 677253,600	Cota Altimétrica	Divisor de Águas	Entre os rios Tubarão e Braço do Norte (383,69 m)	São Ludgero
8	MLD 6415	28°24'42,124"S 49°11'10,423"O	N 6855851,689 E 677668,554	Cota Altimétrica	Divisor de Águas	Entre os rios Tubarão e Braço do Norte (305,12 m)	São Ludgero
9	MLF 3335	28°24'49,922"S 49°10'51,394"O	N 6855603,844 E 678182,784	Cota Altimétrica	Linha Seca e Reta	Linha Seca e Reta (317,30 m)	São Ludgero
10	MLF 3337	28°24'19,853"S 49°9'39,244"O	N 6856499,588 E 680160,464	Curso D'água	Curso D'água	Arroio do Esser	São Ludgero
11	MLD 6418	28°24'4,033"S 49°9'36,126"O	N 6856985,238 E 680252,770	Foz	Curso D'água	Rio Braço do Norte	São Ludgero
12	MLI 1206	28°24'49,818"S 49°8'15,032"O	N 6855541,969 E 682438,168	Foz	Curso D'água	Rio Tubarão	Tubarão
13	MLD 6411	28°25'50,517"S 49°7'0,746"O	N 6853642,089 E 684430,597	Foz	Curso D'água	Rio Pedrinhas	Tubarão
14	MLF 3328	28°28'50,087"S 49°8'44,958"O	N 6848158,652 E 681509,672	Nascente	Linha Seca e Reta	Linha Seca e Reta	Tubarão
15	MLI 1202	28°29'52,454"S 49°10'48,440"O	N 6846290,254 E 678122,190	Nascente	Linha Seca e Reta	Linha Seca e Reta	Treze de Maio
16	MLD 6401	28°31'43,935"S 49°12'4,989"O	N 6842890,065 E 675989,187	Marco de Limite	Linha Seca e Reta	Linha Seca e Reta	Treze de Maio
17	MLD 6397	28°33'34,617"S 49°13'21,280"O	N 6839514,045 E 673864,747	Marco de Limite	Linha Seca e Reta	Linha Seca e Reta	Treze de Maio
18	MLI 1198	28°35'23,144"S 49°14'36,134"O	N 6836203,437 E 671781,468	Foz	Linha Seca e Reta	Linha Seca e Reta	Morro da Fumaça
19	MLI 1197	28°35'26,155"S 49°14'43,111"O	N 6836113,525 E 671590,551	Curso D'água	Curso D'água	Rio Urussanga	Cocal do Sul
20	MLD 6395	28°35'22,770"S 49°14'46,847"O	N 6836219,206 E 671490,565	Curso D'água	Curso D'água	Rio Urussanga	Cocal do Sul
21	MLI 1199	28°35'19,284"S 49°15'10,488"O	N 6836335,917 E 670849,851	Foz	Curso D'água	Afluente rio dos Correias	Urussanga
22	MLF 3317	28°34'24,301"S 49°15'31,963"O	N 6838036,861 E 670291,015	Marco de Limite	Linha Seca e Reta	Linha Seca e Reta	Urussanga
23	MLF 3318	28°34'1,152"S 49°15'0,159"O	N 6838736,824 E 671165,633	Curso D'água	Curso D'água	Rio da Areia	Urussanga
24	MLD 6398	28°33'20,726"S 49°15'8,813"O	N 6839984,608 E 670948,599	Foz	Curso D'água	Afluente do rio Areia	Urussanga
25	MLF 3322	28°32'11,265"S 49°15'5,338"O	N 6842121,321 E 671074,235	Marco de Limite	Linha Seca e Reta	Linha Seca e Reta	Urussanga
26	MLD 6727	28°31'58,170"S 49°15'24,731"O	N 6842532,085 E 670552,964	Curso D'água	Linha Seca e Reta	Linha Seca e Reta	Urussanga

Pág. 462 de 713 - Documento assinado digitalmente. Para conferência, acesse o site https://portal.sgpe.sea.sc.gov.br/portal-externo e informe o processo SEPLAN 00000395/2026 e o código 662JCM1T.

Nº	Marco	Lat. / Long.	UTM (N / E)	Feição Marco	Feição Trecho	Trecho	Confrontante
27	MLD 6728	28°32'4,362"S 49°15'38,786"O	N 6842347,026 E 670168,117	Curso D'água	Linha Seca e Reta	Linha Seca e Reta	Urussanga
28	MLD 6400	28°31'50,658"S 49°15'51,142"O	N 6842773,742 E 669838,366	Marco de Limite	Linha Seca e Reta	Linha Seca e Reta	Urussanga
29	MLD 6399	28°31'57,828"S 49°15'59,070"O	N 6842556,134 E 669619,655	Marco de Limite	Linha Seca e Reta	Linha Seca e Reta	Urussanga
30	MLD 6402	28°31'41,805"S 49°16'14,823"O	N 6843055,538 E 669198,555	Marco de Limite	Linha Seca e Reta	Linha Seca e Reta	Urussanga
31	MLD 6403	28°31'40,477"S 49°16'13,013"O	N 6843095,695 E 669248,360	Marco de Limite	Linha Seca e Reta	Linha Seca e Reta	Urussanga
32	MLD 6405	28°31'12,633"S 49°16'41,611"O	N 6843963,961 E 668483,245	Marco de Limite	Linha Seca e Reta	Linha Seca e Reta	Urussanga
33	MLF 3532	28°31'10,938"S 49°16'38,779"O	N 6844015,014 E 668560,989	Marco de Limite	Curso D'água	Afluente do rio Barro Vermelho	Urussanga
34	MLF 3323	28°31'10,897"S 49°16'42,597"O	N 6844017,768 E 668457,205	Rodovia Municipal	Rodovia Municipal	Rodovia Municipal	Urussanga
35	MLD 6729	28°31'8,923"S 49°16'46,609"O	N 6844080,079 E 668348,999	Marco de Limite	Rodovia Municipal	Rodovia Municipal	Urussanga
36	MLF 3325	28°30'53,783"S 49°17'8,137"O	N 6844554,505 E 667770,386	Foz	Curso D'água	Rio Barro Vermelho	Urussanga
37	MLF 3327	28°29'37,152"S 49°16'54,775"O	N 6846908,054 E 668167,425	Nascente	Divisor de Águas	Entre os rios Azambuja, de um lado, e Armazém e Maior, do outro	Urussanga
38	MLD 6499	28°27'46,568"S 49°15'20,416"O	N 6850274,932 E 670782,777	Cota Altimétrica	Divisor de Águas	Entre os rios Azambuja, de um lado, e Armazém e Maior, do outro (372,68 m)	Urussanga
39	MLD 6500	28°27'15,125"S 49°14'34,877"O	N 6851224,732 E 672035,633	Cota Altimétrica	Divisor de Águas	Entre os rios Azambuja, de um lado, e Armazém e Maior, do outro (382,84 m)	Urussanga
40	MLD 6501	28°27'21,013"S 49°14'0,069"O	N 6851029,601 E 672979,865	Cota Altimétrica	Divisor de Águas	Entre os rios Azambuja e rio Armazém e rio Maior (371,82 m)	Urussanga
41	MLF 3330	28°27'2,481"S 49°14'7,660"O	N 6851603,086 E 672781,758	Nascente	Curso D'água	Rio Salvador Miranda	Urussanga

Pág. 463 de 713 - Documento assinado digitalmente. Para conferência, acesse o site https://portal.sgpe.sea.sc.gov.br/portal-externo e informe o processo SEPLAN 00000395/2026 e o código 662JCM1T.

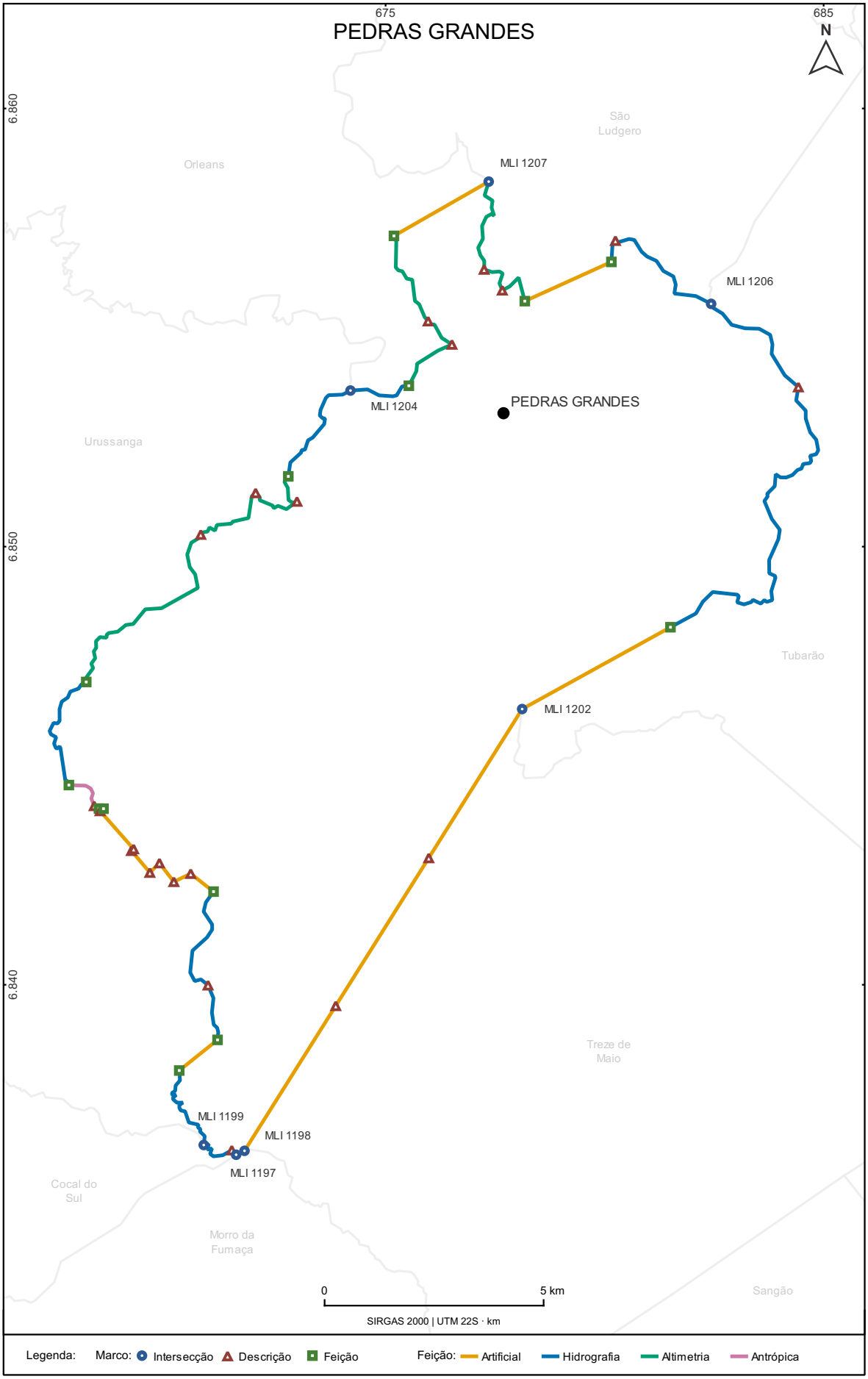

Secretaria de Estado do Planejamento | Diretoria de Inteligência Territorial | 2026

Pág. 464 de 713 - Documento assinado digitalmente. Para conferência, acesse o site https://portal.sgpe.sea.sc.gov.br/portal-externo e informe o processo SEPLAN 00000395/2026 e o código 662JCM1T.

PENHA

Nº	Marco	Lat. / Long.	UTM (N / E)	Feição Marco	Feição Trecho	Trecho	Confrontante
1	MLI 1280	26°46'16,302"S 48°39'40,848"O	N 7036768,219 E 732536,327	Foz	Oceano Atlântico	Oceano Atlântico	Oceano Atlântico
2	MLI 1285	26°49'34,197"S 48°37'15,592"O	N 7030602,245 E 736435,552	Foz	Curso D'água	Rio Gravatá	Navegantes
3	MLD 6660	26°49'31,418"S 48°38'28,355"O	N 7030725,318 E 734427,714	Foz	Curso D'água	Ribeirão Guaporuma	Navegantes
4	MLF 3929	26°49'51,913"S 48°38'42,807"O	N 7030101,848 E 734016,890	Marco de Limite	Linha Seca e Reta	Linha Seca e Reta	Navegantes
5	MLD 6629	26°49'47,598"S 48°39'9,097"O	N 7030248,128 E 733293,361	Rodovia Estadual	Linha Seca e Reta	Linha Seca e Reta	Navegantes
6	MLF 3469	26°49'45,371"S 48°39'22,666"O	N 7030323,626 E 732919,934	Cota Altimétrica	Divisor de Águas	Entre o canal ribeirão Guaporuma e o ribeirão Sertão do Busso e entre o córrego das Cabras e o rio Itajaí-Açu (156,00 m)	Navegantes
7	MLD 6647	26°50'19,548"S 48°39'50,342"O	N 7029285,715 E 732136,272	Cota Altimétrica	Divisor de Águas	Entre o canal do ribeirão Guaporuma e o Ribeirão Sertão do Busso e entre o Córrego das Cabras e o rio Itajaí-Açu (263,41 m)	Navegantes
8	MLD 6648	26°50'44,375"S 48°42'5,840"O	N 7028589,861 E 728381,007	Cota Altimétrica	Divisor de Águas	Entre o canal ribeirão Guaporuma e o ribeirão Sertão do Busso e entre o córrego das Cabras e o rio Itajaí-Açu (210,37 m)	Navegantes
9	MLD 6652	26°50'33,535"S 48°42'39,034"O	N 7028940,103 E 727470,510	Cota Altimétrica	Divisor de Águas	Entre o canal ribeirão Guaporuma e o ribeirão Sertão do Busso e entre o córrego das Cabras e o rio Itajaí-Açu (159,12 m)	Navegantes
10	MLF 3468	26°50'7,631"S 48°42'34,258"O	N 7029735,050 E 727616,804	Rodovia Federal	Linha Seca e Reta	Linha Seca e Reta	Navegantes
11	MLI 1279	26°48'55,250"S 48°42'27,322"O	N 7031959,512 E 727848,566	Marco de Limite	Curso D'água	Canal Ribeirão Lagoa	Balneário Piçarras
12	MLF 3453	26°48'37,942"S 48°42'6,391"O	N 7032481,819 E 728436,279	Curso D'água	Linha Seca e Reta	Linha Seca e Reta	Balneário Piçarras
13	MLF 3456	26°47'49,735"S 48°40'46,941"O	N 7033925,745 E 730657,726	Rodovia Federal	Rodovia Estadual	Rodovia Estadual	Balneário Piçarras
14	MLF 3447	26°46'26,002"S 48°39'49,471"O	N 7036474,028 E 732292,606	Ponte	Curso D'água	Rio Piçarras	Balneário Piçarras

Pág. 465 de 713 - Documento assinado digitalmente. Para conferência, acesse o site https://portal.sgpe.sea.sc.gov.br/portal-externo e informe o processo SEPLAN 00000395/2026 e o código 662JCM1T.

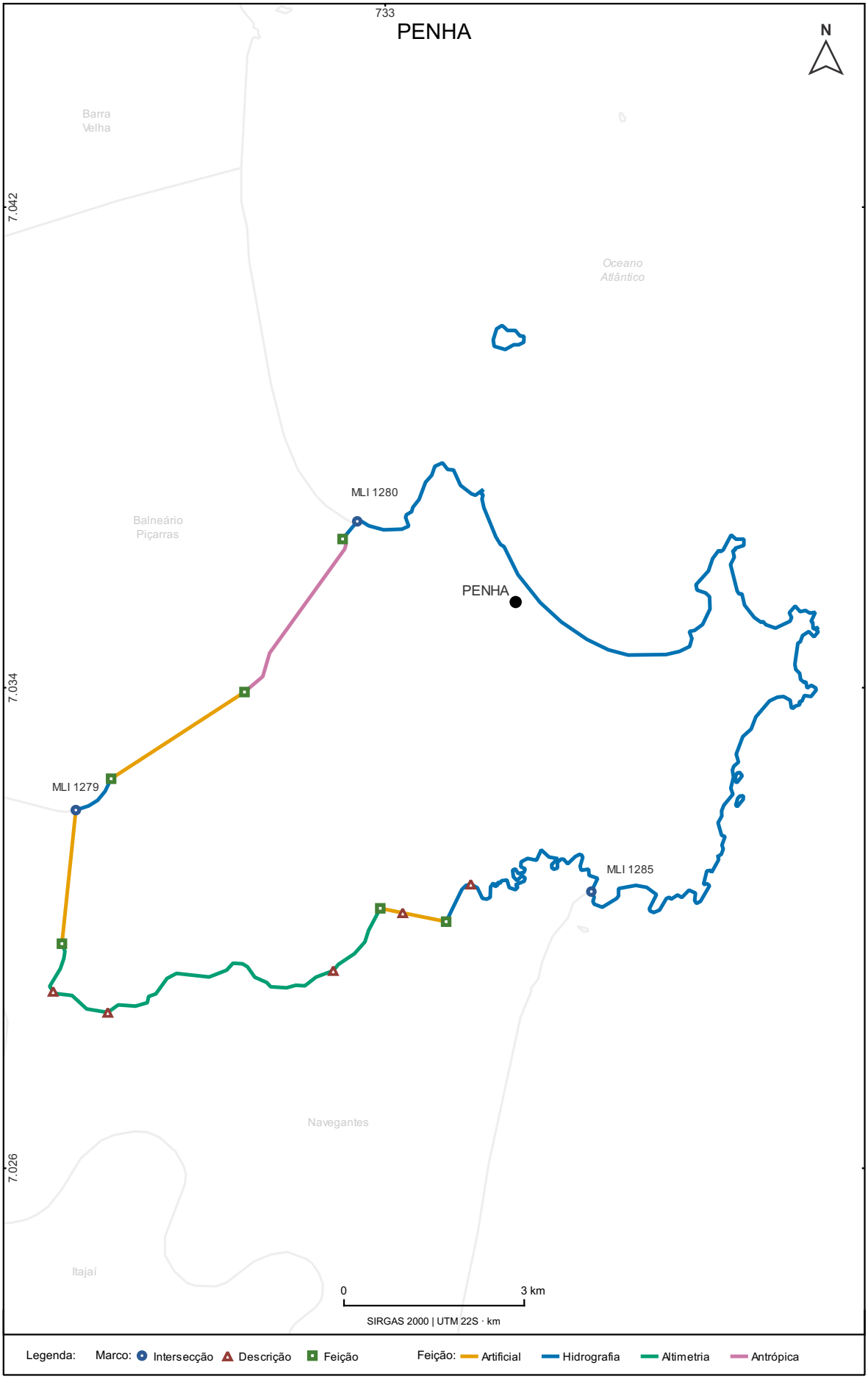

Secretaria de Estado do Planejamento | Diretoria de Inteligência Territorial | 2026

Pág. 466 de 713 - Documento assinado digitalmente. Para conferência, acesse o site https://portal.sgpe.sea.sc.gov.br/portal-externo e informe o processo SEPLAN 00000395/2026 e o código 662JCM1T.

PERITIBA

Nº	Marco	Lat. / Long.	UTM (N / E)	Feição Marco	Feição Trecho	Trecho	Confrontante
1	MLI 1521	27°20'8,154"S 51°56'21,976"O	N 6976043,400 E 407069,363	Foz	Curso D'água	Rio Rancho Grande	Concórdia
2	MLD 7152	27°18'3,818"S 51°53'28,022"O	N 6979904,288 E 411822,228	Foz	Curso D'água	Lajeado São Pedro	Concórdia
3	MLD 7153	27°18'2,300"S 51°49'37,248"O	N 6979994,624 E 418165,389	Foz	Curso D'água	Lajeado do Monge	Concórdia
4	MLI 1524	27°17'47,607"S 51°49'21,210"O	N 6980449,640 E 418603,250	Lotes Coloniais	Lotes Coloniais	Lotes 52, 919, 920, 456, 455, 447, 446, de um lado	Ipira
5	MLD 7119	27°19'41,260"S 51°49'16,468"O	N 6976953,413 E 418756,626	Lotes Coloniais	Lotes Coloniais	Lotes 52, 919, 920, 456, 455, 447, 446	Ipira
6	MLD 7120	27°20'55,149"S 51°49'13,383"O	N 6974680,426 E 418856,340	Lotes Coloniais	Lotes Coloniais	Lotes 52, 919, 920, 456, 455, 447, 446	Ipira
7	MLD 7117	27°22'11,811"S 51°49'4,444"O	N 6972323,176 E 419117,425	Lotes Coloniais	Lotes Coloniais	Divisa dos lotes 430 e 429	Ipira
8	MLD 7118	27°22'20,456"S 51°50'19,679"O	N 6972043,431 E 417052,465	Lotes Coloniais	Lotes Coloniais	Divisa dos lotes 437 a 430, de um lado, e 419 a 429, do outro	Ipira
9	MLF 3943	27°24'6,069"S 51°52'5,509"O	N 6968773,794 E 414167,940	Curso D'água	Curso D'água	Lajeado Trinta e Sete Passos	Ipira
10	MLI 1522	27°25'33,402"S 51°52'54,470"O	N 6966077,069 E 412842,377	Curso D'água	Lotes Coloniais	Divisa dos lotes 201 e 181	Alto Bela Vista
11	MLD 7089	27°24'54,597"S 51°53'29,833"O	N 6967264,196 E 411862,849	Lotes Coloniais	Lotes Coloniais	Divisa entre os lotes 312 e 174	Alto Bela Vista
12	MLD 7090	27°24'47,071"S 51°53'31,868"O	N 6967495,376 E 411805,302	Lotes Coloniais	Lotes Coloniais	Divisa entre os lotes 312, de um lado, e 170 e 169, do outro	Alto Bela Vista
13	MLD 7091	27°24'40,348"S 51°53'37,619"O	N 6967701,090 E 411645,891	Lotes Coloniais	Lotes Coloniais	Divisa entre os lotes 170, de um lado, e 172 e 171, do outro	Alto Bela Vista
14	MLD 7105	27°24'31,588"S 51°53'24,375"O	N 6967973,262 E 412007,644	Lotes Coloniais	Lotes Coloniais	Divisa do lote 170	Alto Bela Vista
15	MLF 3897	27°24'2,000"S 51°53'49,668"O	N 6968878,690 E 411306,514	Curso D'água	Curso D'água	Arroio do Mico	Alto Bela Vista
16	MLF 3898	27°23'58,560"S 51°53'36,556"O	N 6968987,156 E 411665,842	Curso D'água	Lotes Coloniais	Divisa entre os lotes 512 e 511	Alto Bela Vista
17	MLD 7106	27°23'41,433"S 51°54'19,130"O	N 6969505,691 E 410492,795	Lotes Coloniais	Lotes Coloniais	Divisa entre os lotes 584, de um lado, e 508 a 511	Alto Bela Vista
18	MLD 7107	27°23'20,804"S 51°54'4,548"O	N 6970143,359 E 410888,686	Lotes Coloniais	Lotes Coloniais	Divisa dos lotes 590 a 595, de um lado, e 580 a 584, do outro	Alto Bela Vista
19	MLD 7108	27°23'29,863"S 51°54'52,412"O	N 6969855,029 E 409576,083	Lotes Coloniais	Lotes Coloniais	Divisa do lote 580	Alto Bela Vista
20	MLF 3900	27°22'58,889"S 51°55'7,869"O	N 6970804,993 E 409144,518	Curso D'água	Curso D'água	Lajeado dos Veados	Alto Bela Vista
21	MLF 3899	27°22'53,573"S 51°55'2,412"O	N 6970969,670 E 409293,210	Curso D'água	Lotes Coloniais	Divisa dos lotes 720 a 714 e 636, de um lado, e 759 a 753 e 635, do outro	Alto Bela Vista
22	MLF 3901	27°21'42,168"S 51°55'23,443"O	N 6973162,560 E 408699,253	Lotes Coloniais	Curso D'água	Lajeado Mirim	Alto Bela Vista
23	MLD 7109	27°21'33,023"S 51°55'19,910"O	N 6973444,679 E 408794,215	Nascente	Curso D'água	Lajeado Mirim	Alto Bela Vista

Pág. 467 de 713 - Documento assinado digitalmente. Para conferência, acesse o site https://portal.sgpe.sea.sc.gov.br/portal-externo e informe o processo SEPLAN 00000395/2026 e o código 662JCM1T.

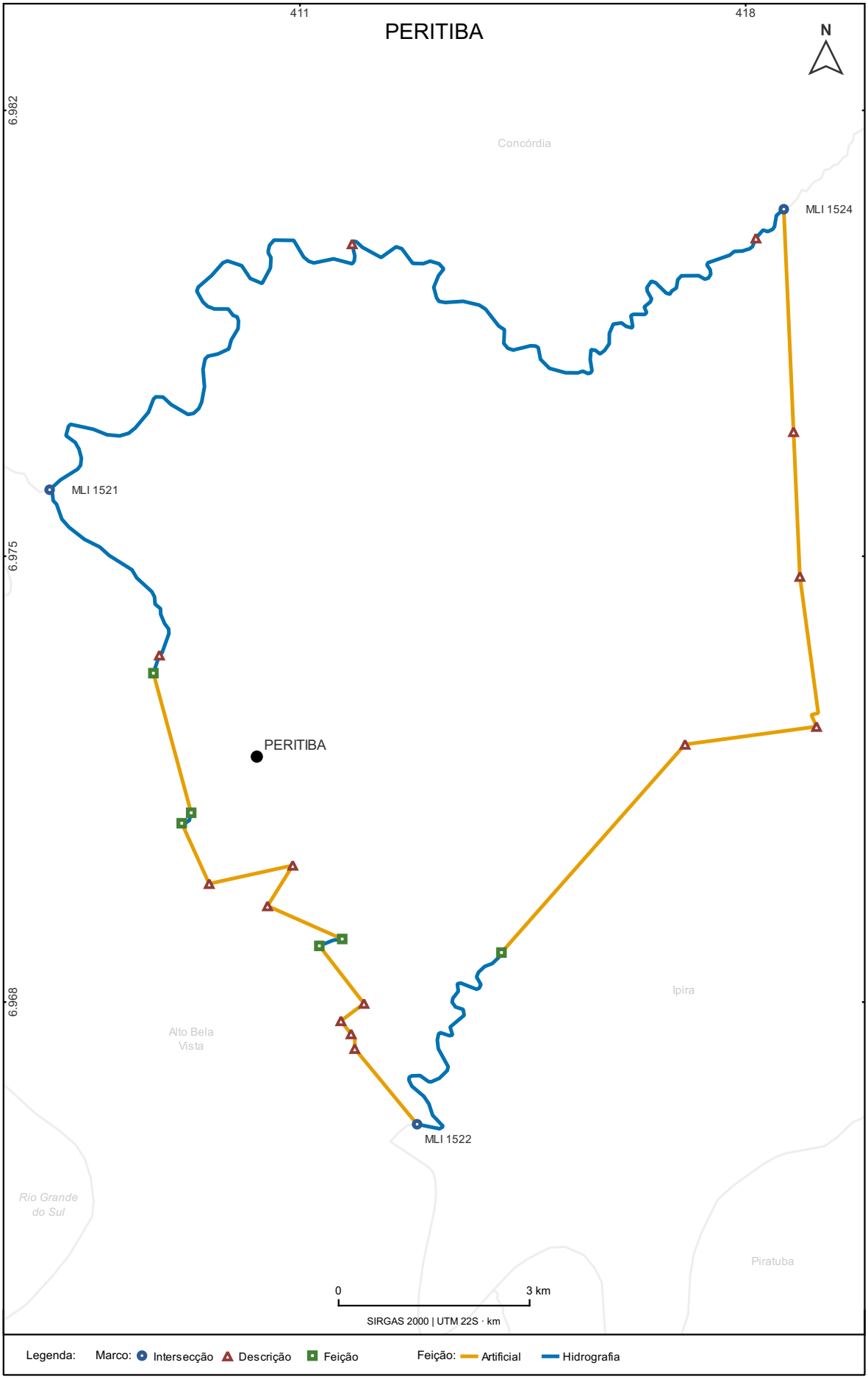

Secretaria de Estado do Planejamento | Diretoria de Inteligência Territorial | 2026

Pág. 468 de 713 - Documento assinado digitalmente. Para conferência, acesse o site https://portal.sgpe.sea.sc.gov.br/portal-externo e informe o processo SEPLAN 00000395/2026 e o código 662JCM1T.

PESCARIA BRAVA

Nº	Marco	Lat. / Long.	UTM (N / E)	Feição Marco	Feição Trecho	Trecho	Confrontante
1	MLI 1211	28°21'32,571"S 48°56'53,083"O	N 6861312,123 E 701101,189	Nascente	Curso D'água	Rio Siqueiro	Imaruí
2	MLF 3344	28°21'37,016"S 48°52'40,619"O	N 6861056,309 E 707973,553	Foz	Linha Seca e Reta	Linha Seca e Reta	Imaruí
3	MLI 1212	28°21'21,456"S 48°48'15,872"O	N 6861406,215 E 715191,637	Lagoa	Curso D'água	Rio Aratingaúba	Laguna
4	MLF 3333	28°25'51,245"S 48°50'24,823"O	N 6853164,273 E 711531,032	Ponte	Rodovia Federal	BR-101	Laguna
5	MLF 3334	28°25'37,208"S 48°51'7,955"O	N 6853617,412 E 710365,015	Rodovia Federal	Linha Seca e Reta	Linha Seca e Reta	Laguna
6	MLF 3331	28°25'56,701"S 48°51'29,080"O	N 6853027,577 E 709779,430	Marco de Limite	Divisor de Águas	Entre afluentes da margem esquerda da lagoa do Imaruí e afluentes dos rios Parobé e Cachoeira, de um lado e, afluentes do córrego Estiva dos Pregos, do outro	Laguna
7	MLD 6409	28°26'44,626"S 48°51'49,115"O	N 6851561,914 E 709208,016	Cota Altimétrica	Divisor de Águas	Entre afluentes da margem esquerda da lagoa do Imaruí e afluentes dos rios Parobé e Cachoeira, de um lado e, afluentes do córrego Estiva dos Pregos, do outro (384,22 m)	Laguna
8	MLD 6408	28°26'53,337"S 48°52'19,499"O	N 6851308,411 E 708376,563	Cota Altimétrica	Divisor de Águas	Entre o rio Cachoeira, alfuentes do rio Parobé, de um lado e, alfuentes da margem esquerda da lagoa do Imaruí e afluentes do córrego da Estiva dos Pregos (355,60 m)	Laguna
9	MLD 6410	28°26'45,977"S 48°52'55,966"O	N 6851552,489 E 707388,344	Cota Altimétrica	Divisor de Águas	Entre afluentes da margem esquerda da lagoa do Imaruí e afluentes dos rios Parobé e Cachoeira, de um lado e, afluentes do córrego Estiva dos Pregos, do outro (358,64 m)	Laguna
10	MLF 3329	28°28'0,582"S 48°53'55,049"O	N 6849284,045 E 705740,623	Cota Altimétrica	Linha Seca e Reta	Linha Seca e Reta (214,62 m)	Laguna
11	MLI 1203	28°28'2,699"S 48°54'49,385"O	N 6849244,648 E 704261,381	Curso D'água	Curso D'água	Córrego Estiva dos Pregos	Capivari de Baixo
12	MLI 1208	28°22'59,397"S 48°56'16,501"O	N 6858622,334 E 702051,581	Nascente	Divisor de Águas	Entre afluentes da margem esquerda da lagoa do Imaruí e afluentes dos rios Parobé e Cachoeira, de um lado e, afluentes do córrego Estiva dos Pregos, do outro	Gravatal

Pág. 469 de 713 - Documento assinado digitalmente. Para conferência, acesse o site https://portal.sgpe.sea.sc.gov.br/portal-externo e informe o processo SEPLAN 00000395/2026 e o código 662JCM1T.

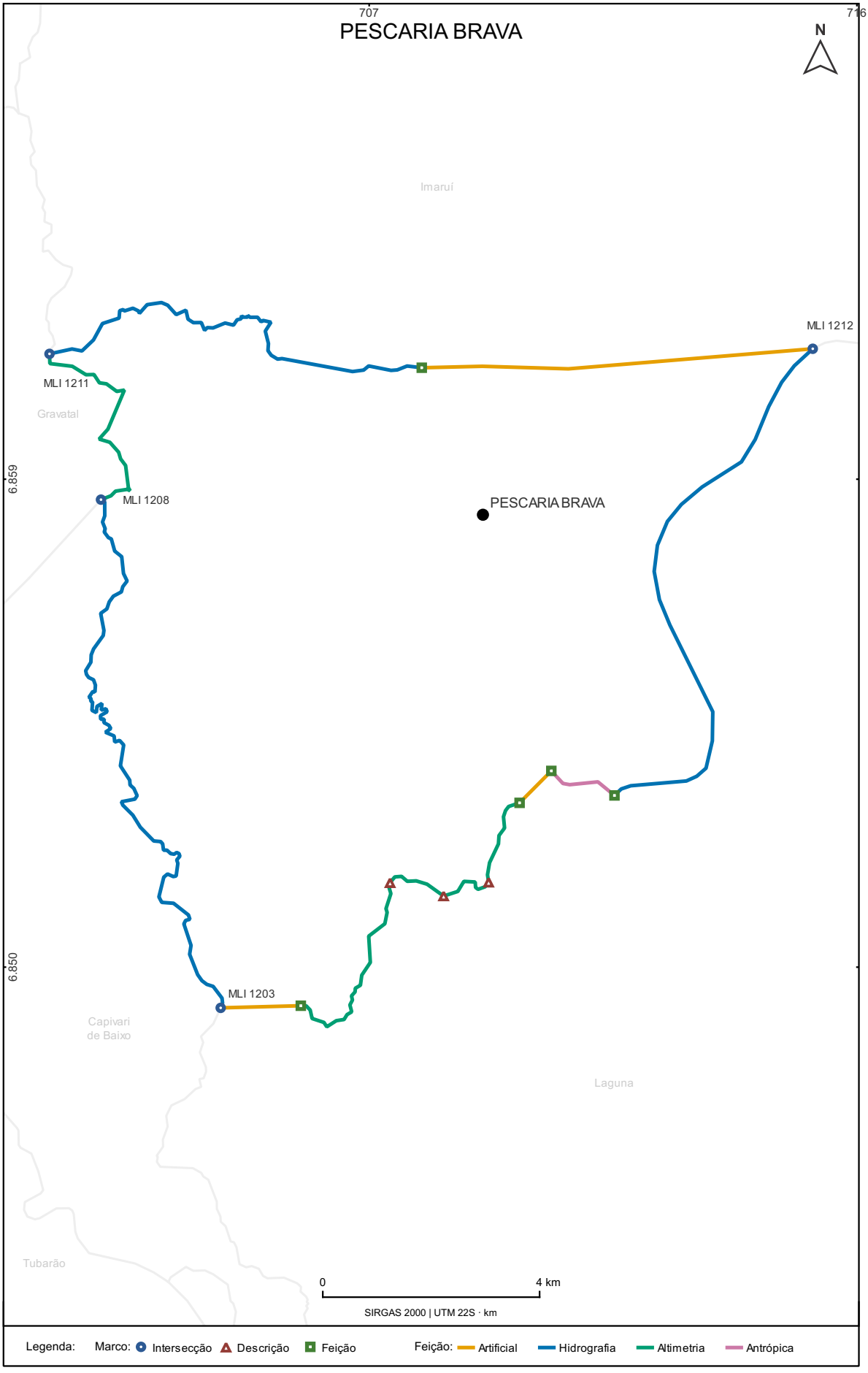

Secretaria de Estado do Planejamento | Diretoria de Inteligência Territorial | 2026

Pág. 470 de 713 - Documento assinado digitalmente. Para conferência, acesse o site https://portal.sgpe.sea.sc.gov.br/portal-externo e informe o processo SEPLAN 00000395/2026 e o código 662JCM1T.

PETROLÂNDIA

Nº	Marco	Lat. / Long.	UTM (N / E)	Feição Marco	Feição Trecho	Trecho	Confrontante
1	MLI 1125	27°28'6,014"S 49°45'42,379"O	N 6961080,533 E 622343,503	Nascente	Divisor de Águas	Entre o rio Maracujá e o Arroio dos Garcias	Atalanta
2	MLF 3217	27°28'29,621"S 49°45'23,183"O	N 6960348,815 E 622863,134	Nascente	Curso D'água	Rio Maracujá	Atalanta
3	MLF 3168	27°28'34,063"S 49°44'44,918"O	N 6960201,558 E 623912,016	Curso D'água	Linha Seca e Reta	Travessão de terras da Linha Maracujá	Atalanta
4	MLD 6309	27°28'27,712"S 49°44'19,641"O	N 6960389,958 E 624607,747	Rodovia Municipal	Linha Seca e Reta	Linha Seca e Reta	Atalanta
5	MLD 6310	27°28'2,651"S 49°42'43,068"O	N 6961133,966 E 627266,413	Rodovia Municipal	Linha Seca e Reta	Linha Seca e Reta	Atalanta
6	MLD 6312	27°27'38,370"S 49°41'30,126"O	N 6961860,248 E 629276,452	Rodovia Municipal	Linha Seca e Reta	Linha Seca e Reta	Atalanta
7	MLI 1126	27°27'30,319"S 49°40'27,064"O	N 6962089,635 E 631010,222	Lotes Coloniais	Divisor de Águas	Ribeirão Braço do Perimbó e rio Perimbó	Ituporanga
8	MLF 3251	27°27'4,660"S 49°39'2,873"O	N 6962854,382 E 633329,944	Cota Altimétrica	Linha Seca e Reta	Linha Seca e Reta (433,76 m)	Ituporanga
9	MLD 6214	27°27'7,343"S 49°38'14,390"O	N 6962757,279 E 634660,057	Foz	Linha Seca e Reta	Linha Seca e Reta	Ituporanga
10	MLD 6213	27°28'3,039"S 49°36'18,515"O	N 6961008,002 E 637821,985	Marco de Limite	Linha Seca e Reta	Linha Seca e Reta	Ituporanga
11	MLF 3190	27°28'36,872"S 49°34'56,620"O	N 6959941,368 E 640058,076	Foz	Divisor de Águas	Rios Indaiá e Itajaí do Sul	Ituporanga
12	MLD 6212	27°30'9,964"S 49°35'20,654"O	N 6957084,078 E 639365,839	Cota Altimétrica	Divisor de Águas	Rios Indaiá e Itajaí do Sul (550,37 m)	Ituporanga
13	MLD 6332	27°31'46,985"S 49°36'8,774"O	N 6954113,314 E 638011,725	Cota Altimétrica	Divisor de Águas	Rios Indaiá e Itajaí do Sul (628,28 m)	Ituporanga
14	MLD 6234	27°32'13,726"S 49°36'14,714"O	N 6953292,201 E 637839,486	Cota Altimétrica	Divisor de Águas	Rios Indaiá e Itajaí do Sul (619,13 m)	Ituporanga
15	MLD 6233	27°32'39,919"S 49°36'51,364"O	N 6952497,420 E 636825,087	Cota Altimétrica	Divisor de Águas	Rios Indaiá e Itajaí do Sul (600,55 m)	Ituporanga
16	MLF 3191	27°32'51,862"S 49°36'57,639"O	N 6952131,827 E 636648,869	Nascente	Curso D'água	Rio Três Barras	Ituporanga
17	MLD 6236	27°33'0,576"S 49°36'25,434"O	N 6951853,760 E 637529,217	Foz	Curso D'água	Rio Três Barras	Ituporanga
18	MLD 6235	27°32'59,500"S 49°35'59,679"O	N 6951878,905 E 638236,010	Foz	Curso D'água	Arroio Do Chico	Ituporanga
19	MLF 3149	27°34'5,649"S 49°36'20,662"O	N 6949849,715 E 637637,547	Cota Altimétrica	Divisor de Águas	Entre o Arroio dos Batistas e o rio Três Barras (622,54 m)	Ituporanga
20	MLF 3148	27°34'36,010"S 49°37'8,653"O	N 6948930,132 E 636311,003	Cota Altimétrica	Curso D'água	Arroio Dos Batistas (650,96 m)	Ituporanga
21	MLI 1117	27°34'17,147"S 49°35'29,666"O	N 6949480,044 E 639032,070	Foz	Curso D'água	Rio Salto Figueiredo	Chapadão do Lageado
22	MLI 1123	27°37'7,279"S 49°37'12,348"O	N 6944276,083 E 636157,716	Nascente	Curso D'água	Rio Tabuinhas	Bom Retiro
23	MLD 6256	27°38'54,328"S 49°39'44,276"O	N 6941027,545 E 631957,435	Foz	Curso D'água	Rio Invernadinha	Bom Retiro
24	MLI 1118	27°39'20,304"S 49°43'50,396"O	N 6940299,400 E 625204,526	Foz	Curso D'água	Rio Invernadinha	Otacílio Costa
25	MLF 3176	27°38'39,500"S 49°44'19,193"O	N 6941563,167 E 624428,270	Cota Altimétrica	Divisor de Águas	Entre afluentes da margem esquerda do rio Palheiro (1078,20 m)	Otacílio Costa

Pág. 471 de 713 - Documento assinado digitalmente. Para conferência, acesse o site https://portal.sgpe.sea.sc.gov.br/portal-externo e informe o processo SEPLAN 00000395/2026 e o código 662JCM1T.

Nº	Marco	Lat. / Long.	UTM (N / E)	Feição Marco	Feição Trecho	Trecho	Confrontante
26	MLD 6313	27°37'51,405"S 49°44'32,682"O	N 6943047,000 E 624073,666	Cota Altimétrica	Divisor de Águas	Entre afluentes da margem esquerda do rio Palheiro (1019,60 m)	Otacílio Costa
27	MLD 6259	27°37'5,796"S 49°44'7,122"O	N 6944443,385 E 624788,604	Cota Altimétrica	Divisor de Águas	Entre afluentes da margem esquerda do rio Palheiro (924,49 m)	Otacílio Costa
28	MLF 3222	27°36'13,596"S 49°44'38,991"O	N 6946058,667 E 623931,354	Nascente	Curso D'água	Afluente da margem esquerda do rio Palheiro	Otacílio Costa
29	MLD 6311	27°35'48,410"S 49°45'0,948"O	N 6946839,823 E 623337,242	Foz	Curso D'água	Rio Palheiro	Otacílio Costa
30	MLD 6275	27°35'43,953"S 49°45'28,582"O	N 6946984,602 E 622580,996	Foz	Curso D'água	Afluente da margem direita Rio Palheiro	Otacílio Costa
31	MLF 3187	27°35'6,801"S 49°45'52,147"O	N 6948134,378 E 621946,337	Nascente	Divisor de Águas	Entre afluentes da margem direita do rio Palheiro na nascente do Córrego Cachoeira	Otacílio Costa
32	MLI 1138	27°34'51,880"S 49°45'47,200"O	N 6948592,182 E 622086,550	Nascente	Divisor de Águas	Entre afluentes da margem direita do rio Palheiro	Agrolândia
33	MLF 3245	27°29'53,588"S 49°47'20,265"O	N 6957796,691 E 619624,409	Divisor de Água	Taimbé	Taimbés da Serra do Pitoco	Agrolândia
34	MLF 3170	27°28'20,143"S 49°46'9,691"O	N 6960653,188 E 621589,542	Curso D'água	Curso D'água	Arroio dos Garcias	Agrolândia

Pág. 472 de 713 - Documento assinado digitalmente. Para conferência, acesse o site https://portal.sgpe.sea.sc.gov.br/portal-externo e informe o processo SEPLAN 00000395/2026 e o código 662JCM1T.

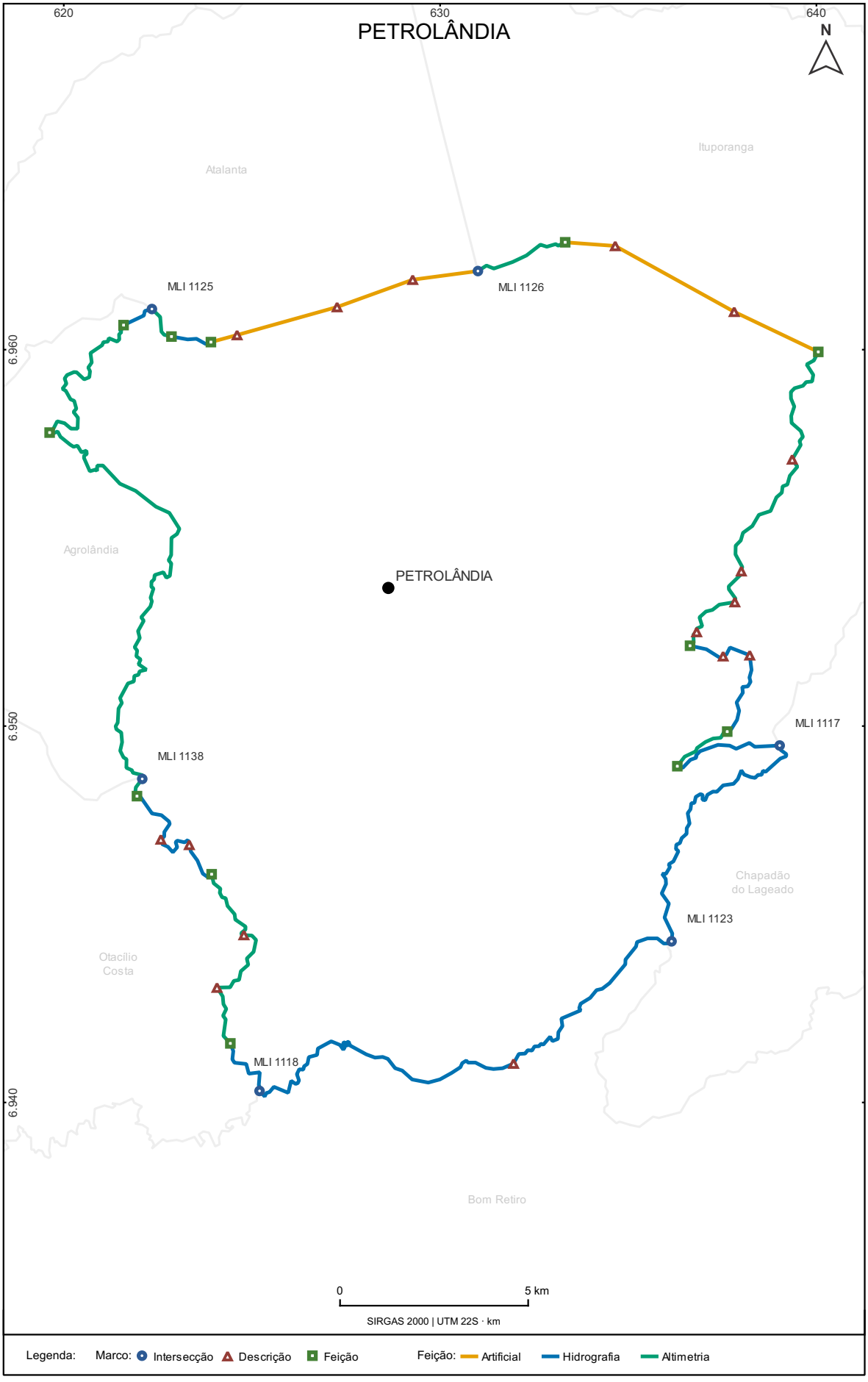

Secretaria de Estado do Planejamento | Diretoria de Inteligência Territorial | 2026

Pág. 473 de 713 - Documento assinado digitalmente. Para conferência, acesse o site https://portal.sgpe.sea.sc.gov.br/portal-externo e informe o processo SEPLAN 00000395/2026 e o código 662JCM1T.

PINHALZINHO

Nº	Marco	Lat. / Long.	UTM (N / E)	Feição Marco	Feição Trecho	Trecho	Confrontante
1	MLI 1501	26°45'16,788"S 52°57'28,201"O	N 7039239,775 E 305310,708	Foz	Curso D'água	Rio Burro Branco	Sul Brasil
2	MLI 1485	26°46'37,017"S 52°55'56,712"O	N 7036809,301 E 307875,977	Foz	Curso D'água	Rio Burro Branco	União do Oeste
3	MLI 1486	26°50'47,133"S 52°55'8,513"O	N 7029131,933 E 309323,728	Foz	Curso D'água	Rio Burro Branco	Águas Frias
4	MLI 1474	26°51'41,614"S 52°54'20,408"O	N 7027475,243 E 310676,923	Curso D'água	Travessão	Travessão que separa as terras de Segundo e Severo Pandolfo	Nova Erechim
5	MLF 3842	26°52'7,725"S 52°57'1,962"O	N 7026603,809 E 306229,946	Lotes Coloniais	Lotes Coloniais	Divisa dos lotes 43 e 42, de um lado, e 254 e 256, do outro	Nova Erechim
6	MLI 1364	26°52'54,377"S 52°56'51,115"O	N 7025172,623 E 306551,407	Curso D'água	Lotes Coloniais	Divisa dos lotes 256, 257 e 261	Saudades
7	MLF 3579	26°53'1,897"S 52°57'34,727"O	N 7024922,612 E 305351,396	Nascente	Curso D'água	Afluente da margem esquerda do Lajeado Bonito	Saudades
8	MLD 6823	26°53'6,447"S 52°57'57,778"O	N 7024772,730 E 304717,417	Foz	Curso D'água	Lajeado Bonito	Saudades
9	MLF 3580	26°53'12,506"S 52°58'3,466"O	N 7024583,805 E 304563,338	Curso D'água	Lotes Coloniais	Divisa dos lotes 194 e 195	Saudades
10	MLD 6765	26°53'12,177"S 52°58'44,687"O	N 7024576,212 E 303425,603	Lotes Coloniais	Lotes Coloniais	Divisa dos lotes 194 e 188	Saudades
11	MLD 6766	26°53'4,942"S 52°58'41,943"O	N 7024800,083 E 303497,834	Lotes Coloniais	Lotes Coloniais	Divisa dos lotes 22, 25, 189 e 188	Saudades
12	MLD 6767	26°53'4,663"S 52°59'34,262"O	N 7024786,007 E 302053,812	Lotes Coloniais	Lotes Coloniais	Dvisa dos lotes 21 e 22	Saudades
13	MLD 6768	26°53'12,958"S 52°59'36,128"O	N 7024529,910 E 302006,330	Lotes Coloniais	Lotes Coloniais	Divisa dos lotes 21, 164 e 165	Saudades
14	MLD 6773	26°53'14,427"S 53°0'27,928"O	N 7024462,109 E 300577,529	Lotes Coloniais	Lotes Coloniais	Divisa dos lotes 19, 30, 20 e 21	Saudades
15	MLF 3576	26°52'31,979"S 53°0'27,620"O	N 7025768,670 E 300565,321	Lotes Coloniais	Curso D'água	Afluente da margem esquerda do rio Saudades	Saudades
16	MLD 6774	26°52'33,745"S 53°0'35,697"O	N 7025710,810 E 300343,238	Foz	Curso D'água	Rio Saudades	Saudades
17	MLI 1359	26°48'51,481"S 53°2'31,431"O	N 7032500,442 E 297038,825	Foz	Curso D'água	Rio Saudades	Modelo
18	MLD 6772	26°48'30,736"S 53°2'5,154"O	N 7033150,551 E 297754,224	Foz	Curso D'água	Lajeado Pitinga	Modelo
19	MLF 3578	26°47'12,435"S 52°59'58,478"O	N 7035615,964 E 301214,651	Curso D'água	Lotes Coloniais	Divisa dos lotes 98 e 65	Modelo
20	MLD 6763	26°47'14,611"S 53°0'11,462"O	N 7035543,367 E 300857,065	Lotes Coloniais	Lotes Coloniais	Divisa dos lotes 97 e 98	Modelo
21	MLD 6771	26°46'45,277"S 53°0'28,630"O	N 7036438,681 E 300368,598	Lotes Coloniais	Lotes Coloniais	Divisa dos lotes 98 e 141	Modelo
22	MLD 6764	26°46'34,602"S 53°0'15,180"O	N 7036773,097 E 300734,944	Lotes Coloniais	Lotes Coloniais	Divisa dos lotes 141 e 142	Modelo
23	MLD 7164	26°46'29,348"S 53°0'18,977"O	N 7036933,133 E 300627,508	Curso D'água	Lotes Coloniais	Divisa dos lotes 141 e 142	Modelo
24	MLF 3934	26°46'24,578"S 52°59'53,860"O	N 7037090,846 E 301319,050	Foz	Curso D'água	Lajeado Rabicho	Modelo

Pág. 474 de 713 - Documento assinado digitalmente. Para conferência, acesse o site https://portal.sgpe.sea.sc.gov.br/portal-externo e informe o processo SEPLAN 00000395/2026 e o código 662JCM1T.

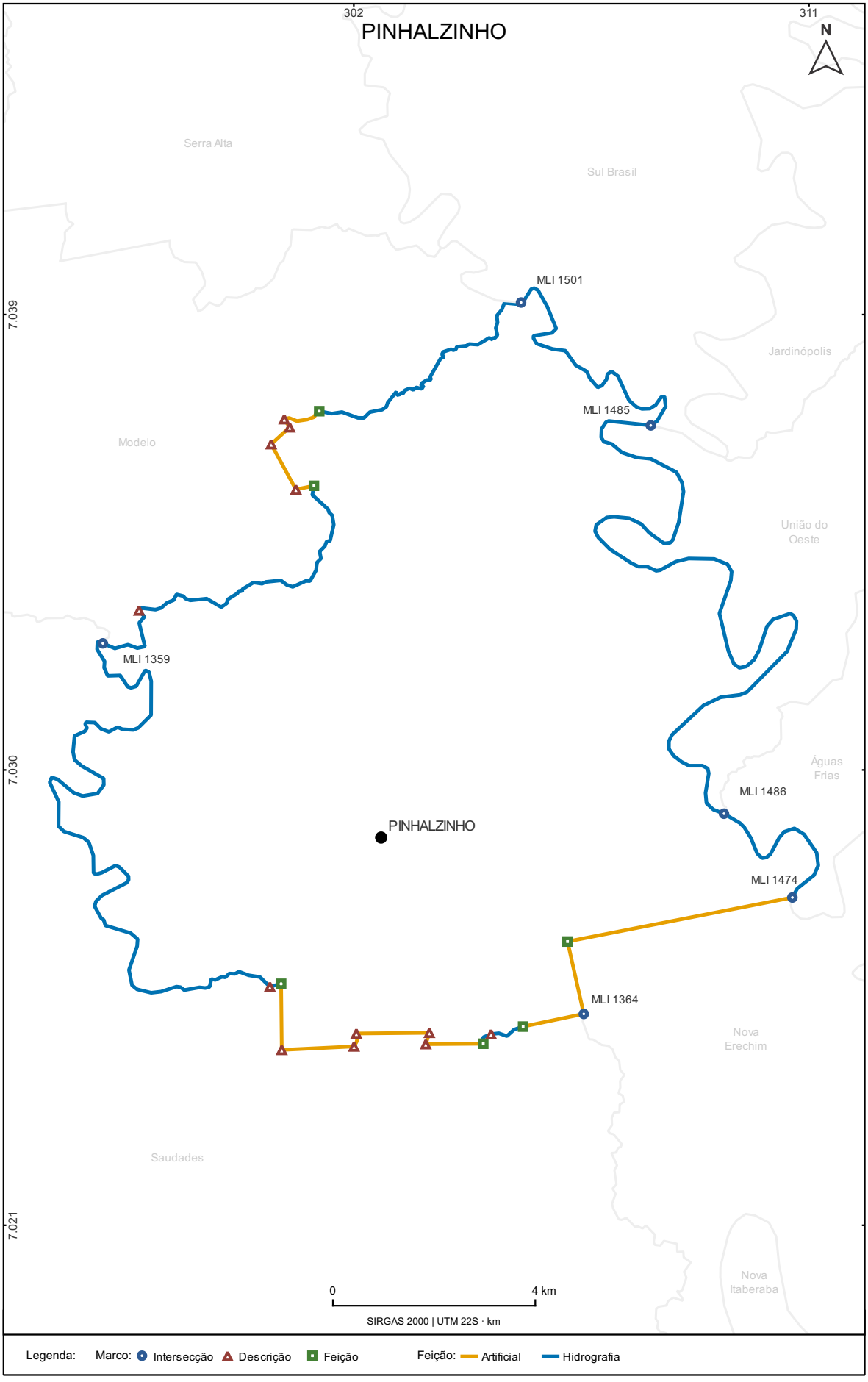

Secretaria de Estado do Planejamento | Diretoria de Inteligência Territorial | 2026

Pág. 475 de 713 - Documento assinado digitalmente. Para conferência, acesse o site https://portal.sgpe.sea.sc.gov.br/portal-externo e informe o processo SEPLAN 00000395/2026 e o código 662JCM1T.

PINHEIRO PRETO

Nº	Marco	Lat. / Long.	UTM (N / E)	Feição Marco	Feição Trecho	Trecho	Confrontante
1	MLI 1083	27°1'5,246"S 51°18'57,363"O	N 7011518,118 E 468659,471	Travessão	Travessão	Travessão da Linha Palmeira	Iomerê
2	MLD 6170	27°2'3,509"S 51°14'55,846"O	N 7009740,447 E 475318,135	Cota Altimétrica	Travessão	Travessão da Linha Primavera (875,24 m)	Iomerê
3	MLF 3120	27°1'57,757"S 51°13'54,309"O	N 7009920,664 E 477013,242	Curso D'água	Curso D'água	Rio do Peixe	Iomerê
4	MLI 1082	27°1'43,649"S 51°11'46,741"O	N 7010360,664 E 480527,318	Curso D'água	Curso D'água	Lajeado da Cruz	Videira
5	MLF 3101	27°1'31,921"S 51°11'41,821"O	N 7010721,732 E 480662,314	Curso D'água	Linha Seca e Reta	Linha Seca e Reta	Videira
6	MLD 6108	27°1'58,607"S 51°11'1,314"O	N 7009902,343 E 481779,628	Marco de Limite	Travessão	Travessão de Terras	Videira
7	MLD 6109	27°4'18,164"S 51°10'0,067"O	N 7005610,984 E 483472,785	Marco de Limite	Linha Seca e Reta	Linha Seca e Reta	Videira
8	MLI 1072	27°5'28,153"S 51°9'26,264"O	N 7003458,841 E 484406,485	Nascente	Curso D'água	Afluente da margem esquerda do Arroio do Capim	Tangará
9	MLD 6111	27°5'9,357"S 51°9'56,596"O	N 7004036,073 E 483570,458	Foz	Curso D'água	Arroio do Capim	Tangará
10	MLD 6110	27°5'15,752"S 51°10'19,702"O	N 7003838,444 E 482934,398	Foz	Curso D'água	Afluente da margem direita do Arroio Capim	Tangará
11	MLF 3102	27°4'55,619"S 51°10'28,984"O	N 7004457,541 E 482677,932	Curso D'água	Linha Seca e Reta	Linha Seca e Reta	Tangará
12	MLD 6112	27°4'42,740"S 51°12'13,655"O	N 7004849,435 E 479794,680	Marco de Limite	Linha Seca e Reta	Linha Seca e Reta	Tangará
13	MLD 6114	27°4'26,243"S 51°12'13,334"O	N 7005357,011 E 479802,692	Marco de Limite	Linha Seca e Reta	Linha Seca e Reta	Tangará
14	MLD 6113	27°4'25,514"S 51°12'49,122"O	N 7005377,806 E 478816,988	Marco de Limite	Linha Seca e Reta	Linha Seca e Reta	Tangará
15	MLD 6115	27°4'6,312"S 51°12'48,218"O	N 7005968,646 E 478840,874	Marco de Limite	Linha Seca e Reta	Linha Seca e Reta	Tangará
16	MLF 3104	27°3'51,836"S 51°14'38,125"O	N 7006408,539 E 475812,826	Curso D'água	Curso D'água	Rio do Peixe	Tangará
17	MLD 6143	27°4'1,549"S 51°16'17,076"O	N 7006104,113 E 473087,955	Foz	Curso D'água	Sanga Potreiro	Tangará
18	MLF 3103	27°3'36,225"S 51°16'59,912"O	N 7006880,670 E 471906,349	Nascente	Linha Seca e Reta	Linha Seca e Reta	Tangará
19	MLD 6117	27°3'33,943"S 51°17'2,819"O	N 7006950,699 E 471826,113	Marco de Limite	Linha Seca e Reta	Linha Seca e Reta	Tangará
20	MLD 6116	27°3'2,970"S 51°17'4,152"O	N 7007903,558 E 471787,240	Marco de Limite	Linha Seca e Reta	Linha Seca e Reta	Tangará
21	MLD 6141	27°3'3,277"S 51°17'21,592"O	N 7007893,005 E 471306,817	Marco de Limite	Linha Seca e Reta	Linha Seca e Reta	Tangará
22	MLF 3123	27°2'54,291"S 51°17'21,732"O	N 7008169,465 E 471302,336	Curso D'água	Curso D'água	Sanga do Termann	Tangará
23	MLI 1087	27°3'30,305"S 51°18'2,345"O	N 7007058,819 E 470186,154	Nascente	Linha Seca e Reta	Linha Seca e Reta	Ibicaré
24	MLD 6142	27°2'38,509"S 51°19'5,711"O	N 7008648,137 E 468436,674	Cota Altimétrica	Linha Seca e Reta	Linha Seca e Reta (1187,10 m)	Ibicaré

Pág. 476 de 713 - Documento assinado digitalmente. Para conferência, acesse o site https://portal.sgpe.sea.sc.gov.br/portal-externo e informe o processo SEPLAN 00000395/2026 e o código 662JCM1T.

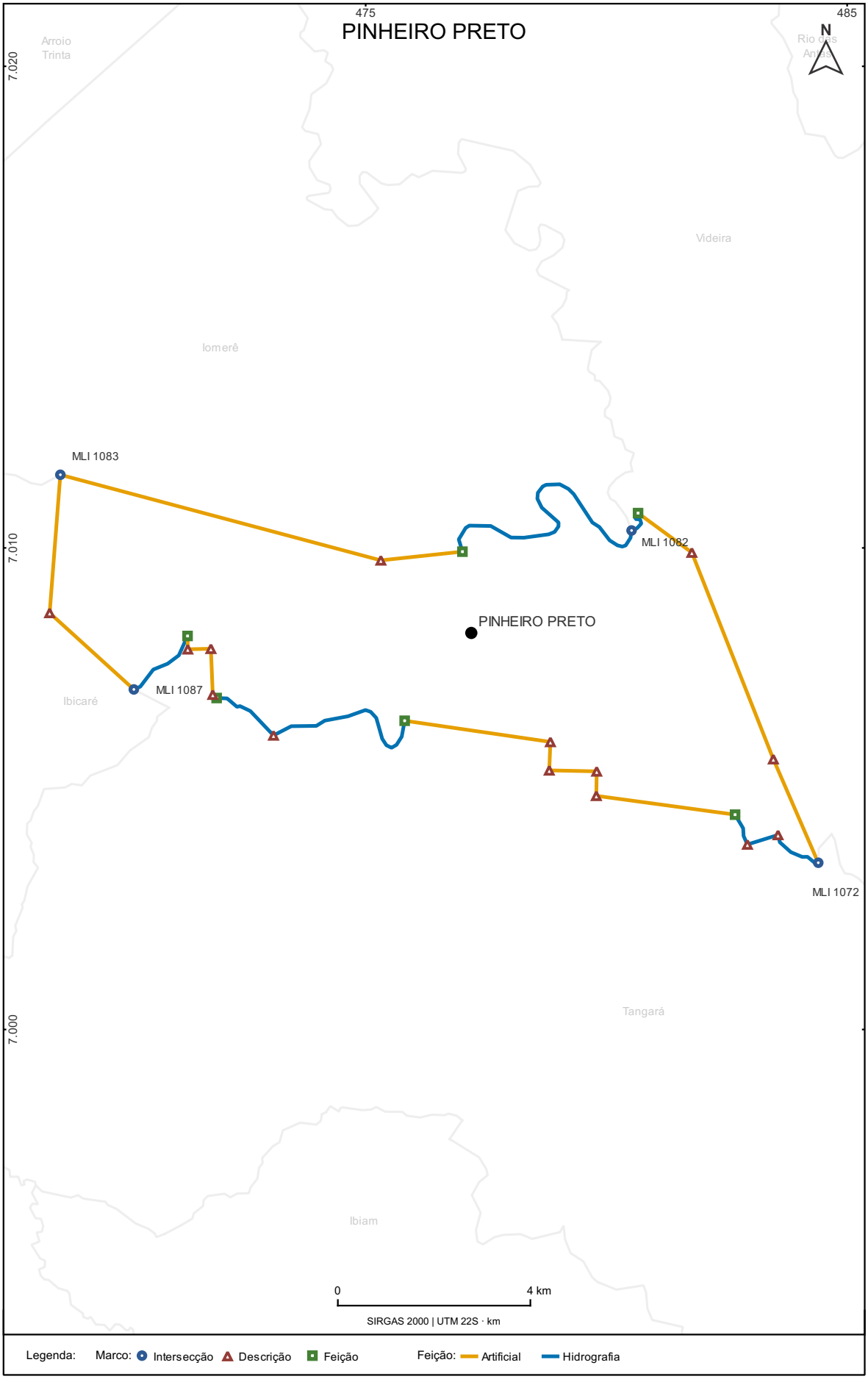

Secretaria de Estado do Planejamento | Diretoria de Inteligência Territorial | 2026

Pág. 477 de 713 - Documento assinado digitalmente. Para conferência, acesse o site https://portal.sgpe.sea.sc.gov.br/portal-externo e informe o processo SEPLAN 00000395/2026 e o código 662JCM1T.

PIRATUBA

Nº	Marco	Lat. / Long.	UTM (N / E)	Feição Marco	Feição Trecho	Trecho	Confrontante
1	MLI 1504	27°26'58,673"S 51°52'11,894"O	N 6963461,470 E 414029,727	Foz	Curso D'água	Rio do Peixe	Ipira
2	MLI 1505	27°23'31,481"S 51°43'58,360"O	N 6969924,063 E 427540,127	Foz	Curso D'água	Lajeado Chico Pedro	Capinzal
3	MLD 7139	27°24'42,411"S 51°42'44,887"O	N 6967753,286 E 429570,531	Foz	Curso D'água	Lajeado Lajeadinho	Capinzal
4	MLF 3917	27°25'34,855"S 51°42'13,763"O	N 6966144,481 E 430434,335	Cota Altimétrica	Linha Seca e Reta	Linha Seca e Reta (700,77 m)	Capinzal
5	MLF 3918	27°25'56,062"S 51°41'11,966"O	N 6965501,431 E 432134,637	Nascente	Curso D'água	Lajeado Leãozinho	Capinzal
6	MLI 1523	27°28'49,322"S 51°42'4,411"O	N 6960162,226 E 430724,874	Foz	Curso D'água	Rio Uruguai	Rio Grande do Sul
7	MLI 1515	27°28'30,364"S 51°51'28,102"O	N 6960648,438 E 415251,367	Foz	Curso D'água	Sanga Sul	Alto Bela Vista
8	MLF 3886	27°28'2,517"S 51°51'48,685"O	N 6961501,406 E 414680,496	Nascente	Linha Seca e Reta	Linha Seca e Reta	Alto Bela Vista
9	MLF 3885	27°27'50,747"S 51°51'47,672"O	N 6961863,757 E 414705,794	Nascente	Curso D'água	Sanga Norte	Alto Bela Vista

Pág. 478 de 713 - Documento assinado digitalmente. Para conferência, acesse o site https://portal.sgpe.sea.sc.gov.br/portal-externo e informe o processo SEPLAN 00000395/2026 e o código 662JCM1T.

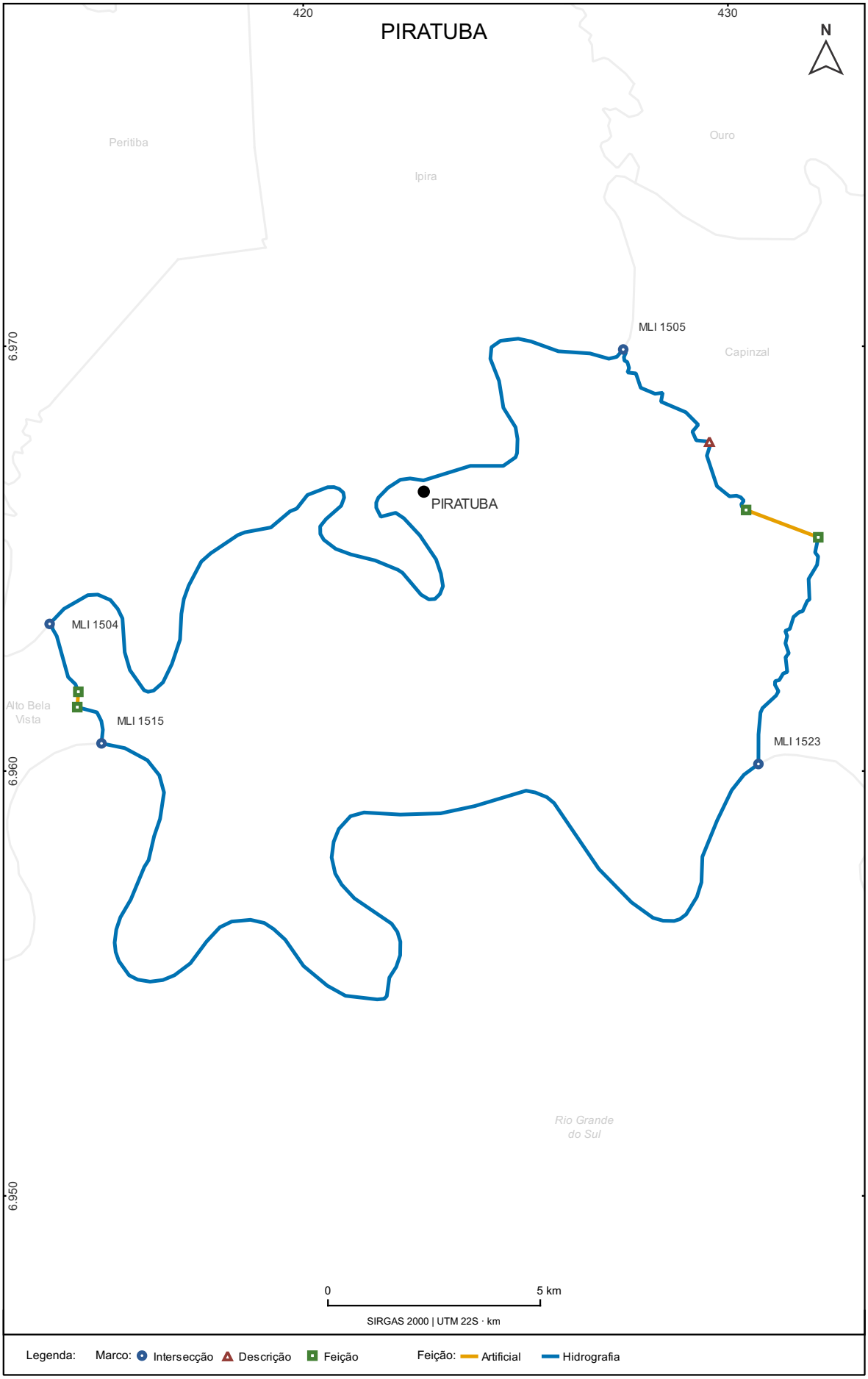

Secretaria de Estado do Planejamento | Diretoria de Inteligência Territorial | 2026

Pág. 479 de 713 - Documento assinado digitalmente. Para conferência, acesse o site https://portal.sgpe.sea.sc.gov.br/portal-externo e informe o processo SEPLAN 00000395/2026 e o código 662JCM1T.

PLANALTO ALEGRE

Nº	Marco	Lat. / Long.	UTM (N / E)	Feição Marco	Feição Trecho	Trecho	Confrontante
1	MLI 1492	26°58'25,358"S 52°54'18,802"O	N 7015050,213 E 310908,375	Curso D'água	Curso D'água	Rio Chapecó	Nova Erechim
2	MLI 1490	26°58'31,101"S 52°53'38,425"O	N 7014890,201 E 312024,429	Foz	Linha Seca e Reta	Linha Seca e Reta	Nova Itaberaba
3	MLD 7049	27°0'38,153"S 52°53'30,091"O	N 7010983,450 E 312312,847	Marco de Limite	Linha Seca e Reta	Linha Seca e Reta	Nova Itaberaba
4	MLD 7048	27°0'35,100"S 52°50'24,873"O	N 7011152,949 E 317417,155	Marco de Limite	Linha Seca e Reta	Linha Seca e Reta	Nova Itaberaba
5	MLI 1489	27°1'4,677"S 52°50'25,463"O	N 7010242,452 E 317414,179	Marco de Limite	Linha Seca e Reta	Linha Seca e Reta	Chapecó
6	MLI 1496	27°2'38,604"S 52°50'22,668"O	N 7007352,889 E 317533,436	Curso D'água	Curso D'água	Lajeado Antinha	Guatambú
7	MLD 7065	27°5'45,182"S 52°49'58,254"O	N 7001620,578 E 318289,845	Foz	Curso D'água	Rio Lambedor	Guatambú
8	MLI 1497	27°6'45,154"S 52°51'7,041"O	N 6999747,075 E 316422,292	Foz	Curso D'água	Arroio Lambedor	Caxambu do Sul
9	MLF 3861	27°5'52,077"S 52°51'51,610"O	N 7001362,444 E 315170,598	Foz	Linha Seca e Reta	Linha Seca e Reta	Caxambu do Sul
10	MLF 3862	27°5'8,208"S 52°53'26,170"O	N 7002673,697 E 312545,685	Nascente	Curso D'água	Afluente da sua margem esquerda do Arroio Bonito	Caxambu do Sul
11	MLD 7063	27°5'7,937"S 52°53'35,218"O	N 7002678,319 E 312296,315	Foz	Curso D'água	Arroio Bonito	Caxambu do Sul
12	MLI 1476	27°5'10,207"S 52°53'54,252"O	N 7002600,528 E 311773,031	Marco de Limite	Travessão	Travessão da Linha Dois de Agosto	Águas de Chapecó
13	MLD 7033	27°3'55,372"S 52°53'57,491"O	N 7004902,381 E 311649,042	Marco de Limite	Travessão	Travessão da Linha Dois de Agosto	Águas de Chapecó
14	MLD 7031	27°3'55,476"S 52°53'48,242"O	N 7004903,011 E 311903,909	Marco de Limite	Travessão	Travessão da Linha Dois de Agosto	Águas de Chapecó
15	MLD 7032	27°1'48,781"S 52°54'1,341"O	N 7008796,825 E 311484,179	Marco de Limite	Travessão	Travessão da Linha Dois de Agosto	Águas de Chapecó
16	MLD 7030	27°0'27,450"S 52°54'8,440"O	N 7011296,950 E 311250,740	Marco de Limite	Travessão	Travessão da Linha Dois de Agosto	Águas de Chapecó

Pág. 480 de 713 - Documento assinado digitalmente. Para conferência, acesse o site https://portal.sgpe.sea.sc.gov.br/portal-externo e informe o processo SEPLAN 00000395/2026 e o código 662JCM1T.

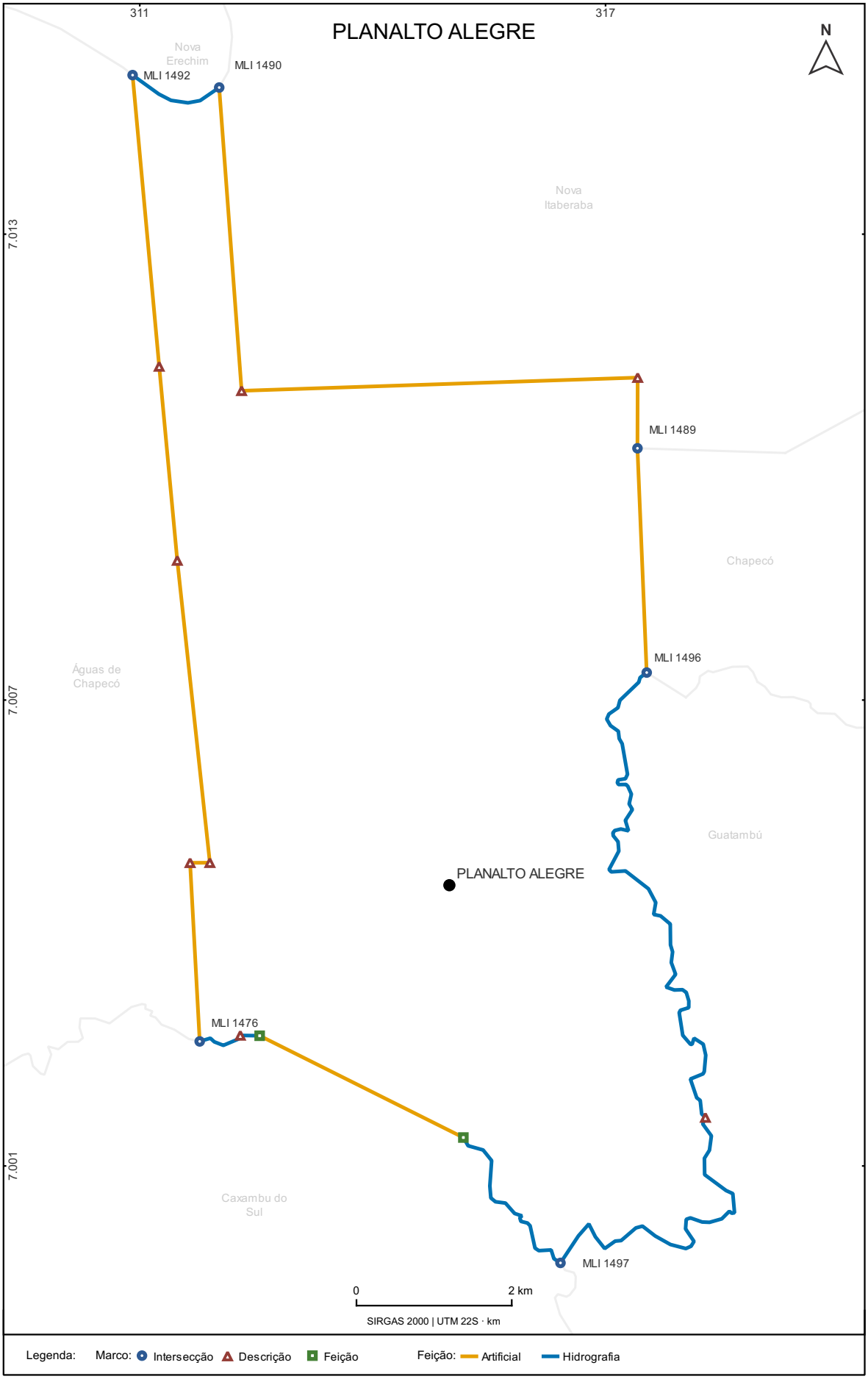

Secretaria de Estado do Planejamento | Diretoria de Inteligência Territorial | 2026

Pág. 481 de 713 - Documento assinado digitalmente. Para conferência, acesse o site https://portal.sgpe.sea.sc.gov.br/portal-externo e informe o processo SEPLAN 00000395/2026 e o código 662JCM1T.

POMERODE

Nº	Marco	Lat. / Long.	UTM (N / E)	Feição Marco	Feição Trecho	Trecho	Confrontante
1	MLI 1568	26°37'11,032"S 49°13'4,898"O	N 7054445,511 E 677406,795	Cota Altimétrica	Divisor de Águas	Divisor de águas entre os rios Cerro e da Luz, de um lado, e Testo Rega e do Testo (827,29 m)	Jaraguá do Sul
2	MLI 1565	26°38'7,958"S 49°7'48,049"O	N 7052568,457 E 686145,321	Cota Altimétrica	Divisor de Águas	Serra do Selke e entre os rios Itoupava do Norte e Itoupava Rega, de um lado, e do Testo e Testo Rega (633,55 m)	Blumenau
3	MLF 4033	26°49'57,739"S 49°7'40,336"O	N 7030721,726 E 686037,445	Cota Altimétrica	Linha Seca e Reta	Linha Seca e Reta (382,33 m)	Blumenau
4	MLF 4043	26°50'16,718"S 49°9'48,758"O	N 7030189,462 E 682483,382	Foz	Curso D'água	Ribeirão Luebke	Blumenau
5	MLI 1579	26°50'4,819"S 49°12'3,743"O	N 7030609,040 E 678761,986	Nascente	Linha Seca e Reta	Linha Seca e Reta	Indaial
6	MLI 1575	26°49'40,959"S 49°12'27,669"O	N 7031352,652 E 678111,807	Nascente	Divisor de Águas	Entre o rio do Testo e Ribeirão da Mulde	Timbó
7	MLI 1581	26°45'19,238"S 49°12'50,273"O	N 7039415,777 E 677600,923	Cota Altimétrica	Divisor de Águas	Entre os rios do Testo e dos Cedros (557,08 m)	Rio dos Cedros

Pág. 482 de 713 - Documento assinado digitalmente. Para conferência, acesse o site https://portal.sgpe.sea.sc.gov.br/portal-externo e informe o processo SEPLAN 00000395/2026 e o código 662JCM1T.

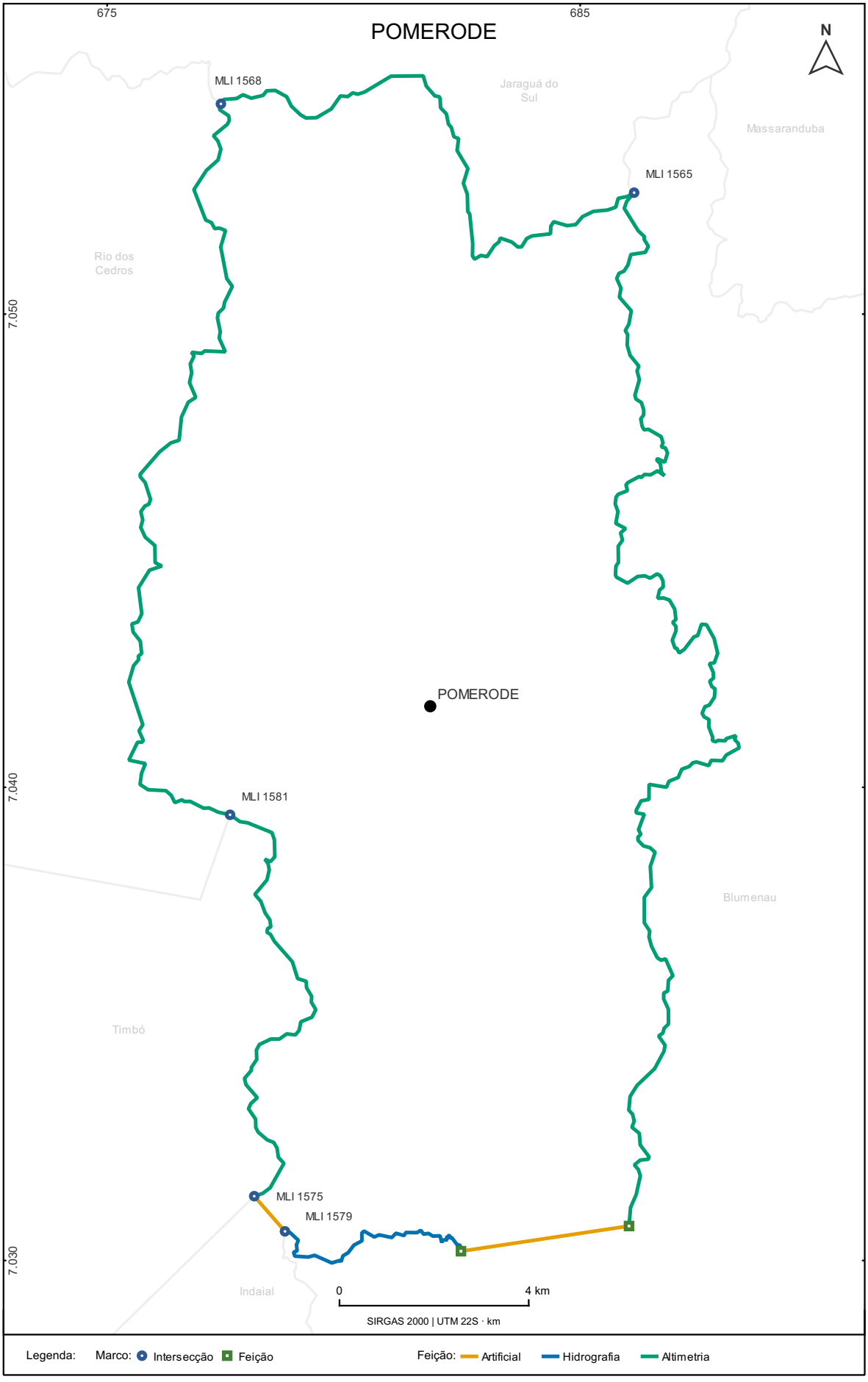

Secretaria de Estado do Planejamento | Diretoria de Inteligência Territorial | 2026

Pág. 483 de 713 - Documento assinado digitalmente. Para conferência, acesse o site https://portal.sgpe.sea.sc.gov.br/portal-externo e informe o processo SEPLAN 00000395/2026 e o código 662JCM1T.

PONTE ALTA

Nº	Marco	Lat. / Long.	UTM (N / E)	Feição Marco	Feição Trecho	Trecho	Confrontante
1	MLI 1015	27°22'0,801"S 50°27'49,385"O	N 6972813,258 E 553034,001	Foz	Curso D'água	Rio dos Cachorros	São Cristóvão do Sul
2	MLF 3018	27°20'37,547"S 50°21'31,039"O	N 6975325,794 E 563440,566	Nascente	Linha Seca e Reta	Linha Seca e Reta	São Cristóvão do Sul
3	MLD 6013	27°20'42,854"S 50°17'11,321"O	N 6975123,766 E 570575,820	Marco de Limite	Linha Seca e Reta	Linha Seca e Reta	São Cristóvão do Sul
4	MLF 3019	27°20'47,853"S 50°13'10,654"O	N 6974930,316 E 577187,528	Nascente	Divisor de Águas	Entre o Córrego Marombinhas e Córrego dos Dois Irmãos de uma lado e Córrego do Saltinho e rio das Águas Pretas	São Cristóvão do Sul
5	MLD 6011	27°20'23,216"S 50°11'53,022"O	N 6975674,871 E 579325,443	Cota Altimétrica	Divisor de Águas	Entre o Córrego Marombinhas e Córrego dos Dois Irmãos de uma lado e Córrego do Saltinho e rio das Águas Pretas (1222,00 m)	São Cristóvão do Sul
6	MLD 6010	27°19'8,278"S 50°11'7,666"O	N 6977972,610 E 580586,777	Cota Altimétrica	Divisor de Águas	Entre o rio das Marombas e Córrego dos Dois Irmãos de uma lado e Córrego do Saltinho e rio das Águas Pretas (1234,80 m)	São Cristóvão do Sul
7	MLD 6008	27°17'33,600"S 50°11'17,676"O	N 6980887,620 E 580330,611	Cota Altimétrica	Divisor de Águas	Entre o rio das Marombas e Córrego dos Dois Irmãos de uma lado e Córrego do Saltinho e rio das Águas Pretas (1045,30 m)	São Cristóvão do Sul
8	MLI 1013	27°16'14,328"S 50°10'19,006"O	N 6983316,190 E 581959,598	Nascente	Divisor de Águas	Serra Geral	Mirim Doce
9	MLI 1092	27°16'26,313"S 50°7'46,392"O	N 6982918,933 E 586153,180	Topo de Morro	Taimbé	Taimbés da Serra Geral	Pouso Redondo
10	MLI 1120	27°18'17,910"S 50°4'32,811"O	N 6979446,867 E 591450,224	Itambé	Linha Seca e Reta	Linha Seca e Reta	Otacílio Costa
11	MLF 3276	27°18'24,304"S 50°4'39,379"O	N 6979251,471 E 591268,229	Nascente	Curso D'água	Afluente da margem direita do Córrego do Retiro	Otacílio Costa
12	MLD 6339	27°18'57,571"S 50°5'18,599"O	N 6978235,764 E 590182,730	Foz	Curso D'água	Córrego do Meio	Otacílio Costa
13	MLD 6340	27°19'35,180"S 50°5'22,560"O	N 6977079,297 E 590065,442	Foz	Curso D'água	Rio Passo Fundo ou dos Ilhéus	Otacílio Costa
14	MLD 6341	27°19'35,477"S 50°5'57,549"O	N 6977077,164 E 589103,817	Foz	Curso D'água	Rio Passo Fundo ou dos Ilhéus	Otacílio Costa
15	MLI 1182	27°26'44,067"S 50°10'55,246"O	N 6963945,776 E 580836,025	Foz	Curso D'água	Rio Canoas	Palmeira
16	MLI 1183	27°31'30,158"S 50°16'10,770"O	N 6955196,706 E 572122,540	Foz	Curso D'água	Rio Canoas	Correia Pinto
17	MLI 1017	27°27'31,135"S 50°29'12,392"O	N 6962658,819 E 550711,851	Foz	Curso D'água	Rio dos Cachorros	Curitibanos

Pág. 484 de 713 - Documento assinado digitalmente. Para conferência, acesse o site https://portal.sgpe.sea.sc.gov.br/portal-externo e informe o processo SEPLAN 00000395/2026 e o código 662JCM1T.

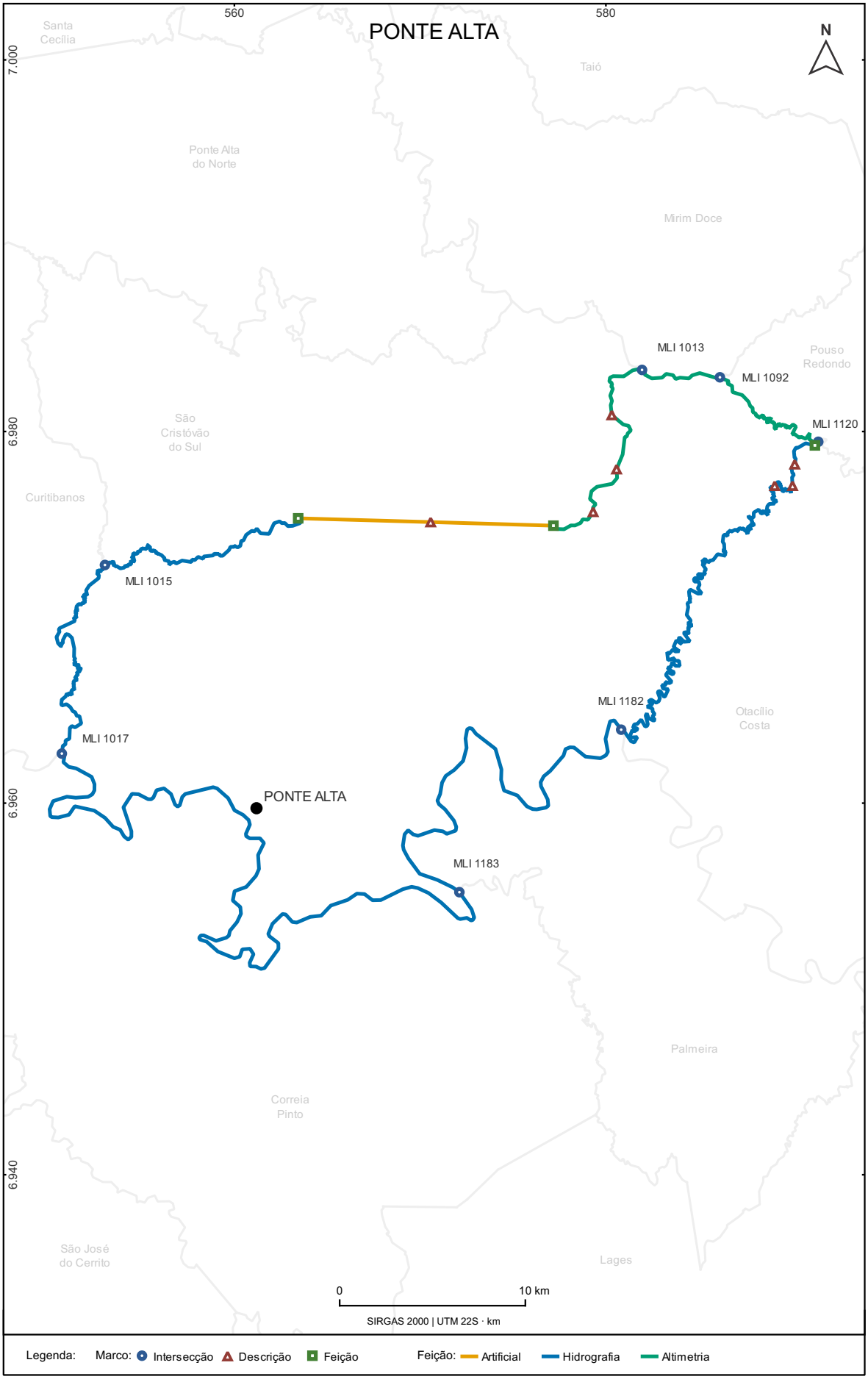

Secretaria de Estado do Planejamento | Diretoria de Inteligência Territorial | 2026

Pág. 485 de 713 - Documento assinado digitalmente. Para conferência, acesse o site https://portal.sgpe.sea.sc.gov.br/portal-externo e informe o processo SEPLAN 00000395/2026 e o código 662JCM1T.

PONTE ALTA DO NORTE

Nº	Marco	Lat. / Long.	UTM (N / E)	Feição Marco	Feição Trecho	Trecho	Confrontante
1	MLI 1007	27°7'12,075"S 50°31'34,695"O	N 7000182,770 E 546948,138	Foz	Curso D'água	Rio das Pedras	Santa Cecília
2	MLF 3012	27°7'17,716"S 50°30'53,949"O	N 7000004,915 E 548069,236	Foz	Linha Seca e Reta	Linhas Seca e Reta	Santa Cecília
3	MLF 3011	27°6'42,421"S 50°26'58,386"O	N 7001064,162 E 554559,212	Curso D'água	Curso D'água	Rio das Pedras	Santa Cecília
4	MLD 6005	27°6'49,676"S 50°22'51,841"O	N 7000809,364 E 561346,332	Foz	Curso D'água	Córrego do Polli	Santa Cecília
5	MLF 3010	27°6'18,189"S 50°22'36,286"O	N 7001776,042 E 561779,415	Foz	Linha Seca e Reta	Linha Seca e Reta	Santa Cecília
6	MLI 1005	27°5'36,997"S 50°20'56,163"O	N 7003029,455 E 564542,861	Itambé	Taimbé	Taimbé	Mirim Doce
7	MLI 1012	27°14'13,133"S 50°14'36,550"O	N 6987090,136 E 574900,954	Itambé	Curso D'água	Afluente da margem direita do rio das Marombas	São Cristóvão do Sul
8	MLF 3017	27°15'22,670"S 50°15'26,005"O	N 6984958,685 E 573528,094	Foz	Curso D'água	Rio das Marombas	São Cristóvão do Sul
9	MLI 1011	27°13'6,156"S 50°30'6,371"O	N 6989279,041 E 549336,542	Foz	Curso D'água	Rio das Marombas	Curitibanos
10	MLD 6007	27°11'2,262"S 50°36'43,792"O	N 6993129,648 E 538416,528	Foz	Curso D'água	Rio das Pedras	Curitibanos

Pág. 486 de 713 - Documento assinado digitalmente. Para conferência, acesse o site https://portal.sgpe.sea.sc.gov.br/portal-externo e informe o processo SEPLAN 00000395/2026 e o código 662JCM1T.

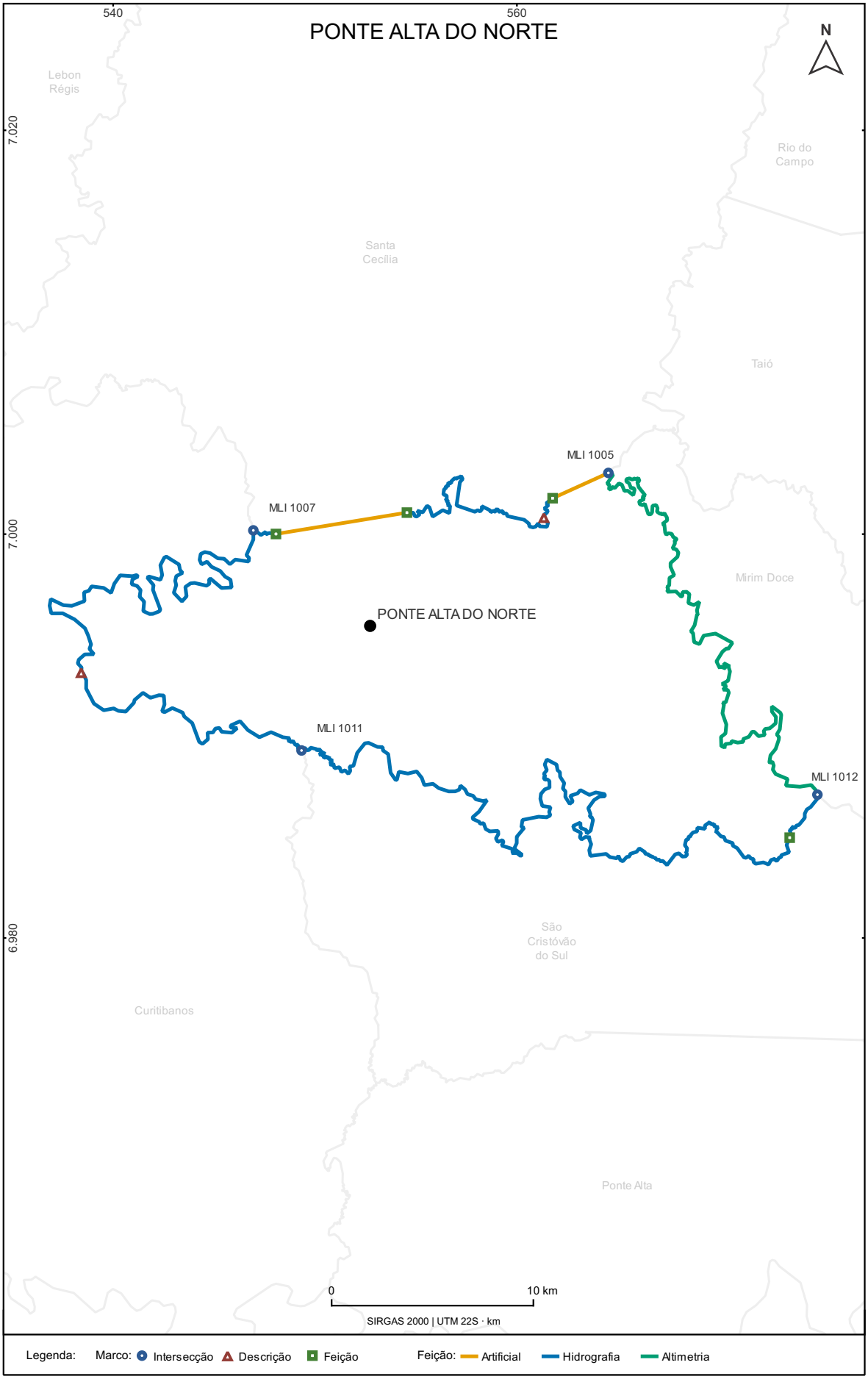

Secretaria de Estado do Planejamento | Diretoria de Inteligência Territorial | 2026

Pág. 487 de 713 - Documento assinado digitalmente. Para conferência, acesse o site https://portal.sgpe.sea.sc.gov.br/portal-externo e informe o processo SEPLAN 00000395/2026 e o código 662JCM1T.

PONTE SERRADA

Nº	Marco	Lat. / Long.	UTM (N / E)	Feição Marco	Feição Trecho	Trecho	Confrontante
1	MLI 1463	26°51'31,175"S 52°6'53,540"O	N 7028732,484 E 389245,625	Nascente	Rodovia Federal	Rodovia BR-282	Passos Maia
2	MLF 3939	26°51'22,172"S 52°3'21,728"O	N 7029059,537 E 395088,725	Curso D'água	Curso D'água	Lajeado Pajés	Passos Maia
3	MLF 3806	26°50'17,519"S 52°2'16,982"O	N 7031063,559 E 396859,253	Nascente	Linha Seca e Reta	Linha Seca e Reta	Passos Maia
4	MLD 7007	26°50'44,316"S 52°0'49,211"O	N 7030258,653 E 399288,482	Nascente	Linha Seca e Reta	Linha Seca e Reta	Passos Maia
5	MLF 3808	26°48'48,617"S 51°59'57,709"O	N 7033829,816 E 400681,895	Nascente	Curso D'água	Lajeado do Veado	Passos Maia
6	MLD 7012	26°48'0,784"S 51°58'47,529"O	N 7035316,650 E 402608,048	Foz	Curso D'água	Rio do Mato	Passos Maia
7	MLD 7013	26°47'5,718"S 51°58'52,789"O	N 7037009,814 E 402449,725	Foz	Curso D'água	Rio Chapecozinho	Passos Maia
8	MLI 1468	26°45'34,362"S 51°47'0,883"O	N 7039957,025 E 422090,973	Foz	Curso D'água	Rio Chapecozinho	Água Doce
9	MLD 7021	26°46'30,680"S 51°45'22,326"O	N 7038240,748 E 424823,375	Foz	Curso D'água	Lajeado do Limoeiro	Água Doce
10	MLF 3813	26°48'4,718"S 51°41'25,963"O	N 7035384,640 E 431366,436	Nascente	Linha Seca e Reta	Linha Seca e Reta	Água Doce
11	MLF 3812	26°49'4,110"S 51°40'43,444"O	N 7033563,646 E 432550,116	Nascente	Curso D'água	Lajeado da Anta Branca	Água Doce
12	MLI 1467	26°50'47,465"S 51°43'28,620"O	N 7030358,516 E 428008,521	Foz	Curso D'água	Rio do Mato	Vargem Bonita
13	MLD 7020	26°51'8,257"S 51°49'11,271"O	N 7029661,231 E 418555,993	Foz	Curso D'água	Arroio da Pratinha	Vargem Bonita
14	MLF 3811	26°52'26,962"S 51°49'11,924"O	N 7027239,534 E 418553,619	Nascente	Divisor de Águas	Entre os córregos da Tapera e do Papuã	Vargem Bonita
15	MLD 7017	26°53'24,223"S 51°49'9,079"O	N 7025478,246 E 418643,496	Cota Altimétrica	Divisor de Águas	Entre os córregos da Tapera e do Papuã (1166,80 m)	Vargem Bonita
16	MLD 7018	26°53'59,472"S 51°49'10,241"O	N 7024393,518 E 418618,480	Cota Altimétrica	Divisor de Águas	Entre os córregos da Tapera e do Papuã (1171,60 m)	Vargem Bonita
17	MLF 3814	26°54'45,992"S 51°49'21,728"O	N 7022960,138 E 418310,902	Nascente	Curso D'água	Lajeado do Primo	Vargem Bonita
18	MLI 1465	26°55'24,387"S 51°49'34,434"O	N 7021776,526 E 417968,129	Foz	Curso D'água	Rio Irani	Irani
19	MLI 1462	26°56'52,667"S 52°0'44,663"O	N 7018925,921 E 399504,607	Foz	Curso D'água	Rio Irani	Lindóia do Sul
20	MLI 1466	26°57'15,897"S 52°6'33,511"O	N 7018130,406 E 389891,311	Foz	Curso D'água	Rio Irani	Ipumirim
21	MLI 1471	26°55'45,937"S 52°8'54,634"O	N 7020863,703 E 385974,826	Foz	Curso D'água	Rio Ressaca	Vargeão
22	MLD 7014	26°53'58,416"S 52°8'29,216"O	N 7024178,450 E 386646,029	Foz	Curso D'água	Arroio Torto	Vargeão
23	MLF 3809	26°53'13,000"S 52°10'0,604"O	N 7025552,889 E 384111,977	Nascente	Linha Seca e Reta	Linha Seca e Reta	Vargeão
24	MLD 7016	26°52'6,621"S 52°8'1,421"O	N 7027625,209 E 387382,033	Marco de Limite	Linha Seca e Reta	Linha Seca e Reta	Vargeão

Pág. 488 de 713 - Documento assinado digitalmente. Para conferência, acesse o site https://portal.sgpe.sea.sc.gov.br/portal-externo e informe o processo SEPLAN 00000395/2026 e o código 662JCM1T.

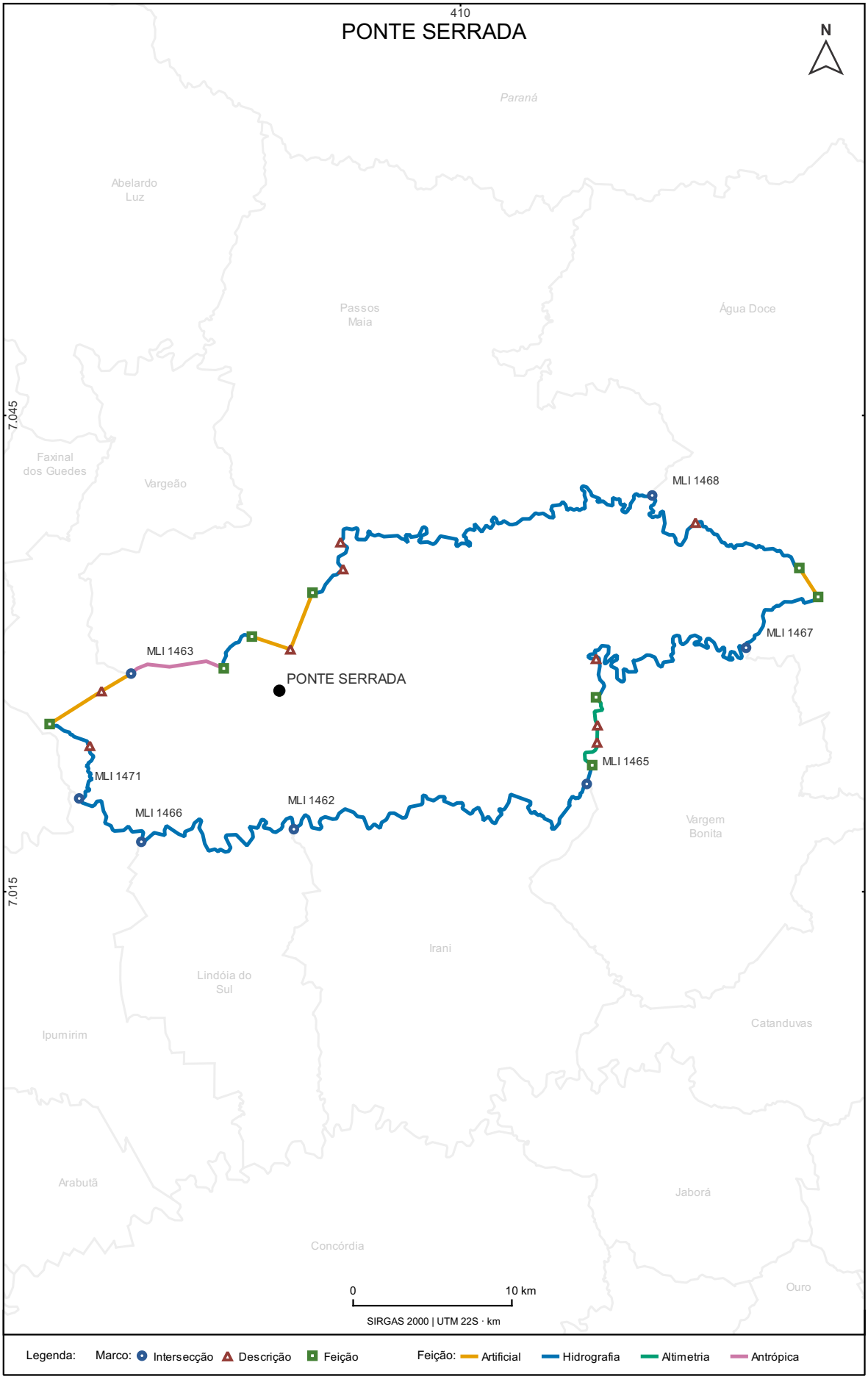

Secretaria de Estado do Planejamento | Diretoria de Inteligência Territorial | 2026

Pág. 489 de 713 - Documento assinado digitalmente. Para conferência, acesse o site https://portal.sgpe.sea.sc.gov.br/portal-externo e informe o processo SEPLAN 00000395/2026 e o código 662JCM1T.

PORTO BELO

Nº	Marco	Lat. / Long.	UTM (N / E)	Feição Marco	Feição Trecho	Trecho	Confrontante
1	MLI 1306	27°8'27,520"S 48°41'25,767"O	N 6995844,883 E 728888,400	Divisor de Água	Linha Seca e Reta	Linha Seca e Reta	Itapema
2	MLF 3475	27°8'41,169"S 48°41'6,975"O	N 6995415,211 E 729398,141	Foz	Curso D'água	Rio Perequê	Itapema
3	MLI 1286	27°8'41,804"S 48°35'7,889"O	N 6995209,358 E 739286,358	Foz	Oceano Atlântico	Oceano Atlântico	Oceano Atlântico
4	MLI 1290	27°6'37,718"S 48°30'28,879"O	N 6998879,033 E 747045,866	Oceano Atlântico	Divisor de Águas	Entre os rios que desaguam na baía Tijucas e enseada de Porto Belo, de um lado, e enseadas das Bombas, do Mariscal e dos Zimbros ou de Canto Grande, do outro	Bombinhas
5	MLI 1274	27°12'41,305"S 48°34'41,670"O	N 6987822,781 E 739865,969	Oceano Atlântico	Oceano Atlântico	Oceano Atlântico	Oceano Atlântico
6	MLI 1307	27°13'4,346"S 48°36'9,772"O	N 6987160,187 E 737427,624	Foz	Curso D'água	Rio Santa Luzia ou dos Bobos	Tijucas
7	MLF 3488	27°10'8,291"S 48°41'31,715"O	N 6992745,961 E 728667,548	Cota Altimétrica	Divisor de Águas	Entre os rios Oliveira, de um lado, e do Braço e Canoas, do outro, e pelo divisor de águas entre o Ribeirão dos Macacos e afluentes do rio Campo Novo (332,17 m)	Tijucas

Pág. 490 de 713 - Documento assinado digitalmente. Para conferência, acesse o site https://portal.sgpe.sea.sc.gov.br/portal-externo e informe o processo SEPLAN 00000395/2026 e o código 662JCM1T.

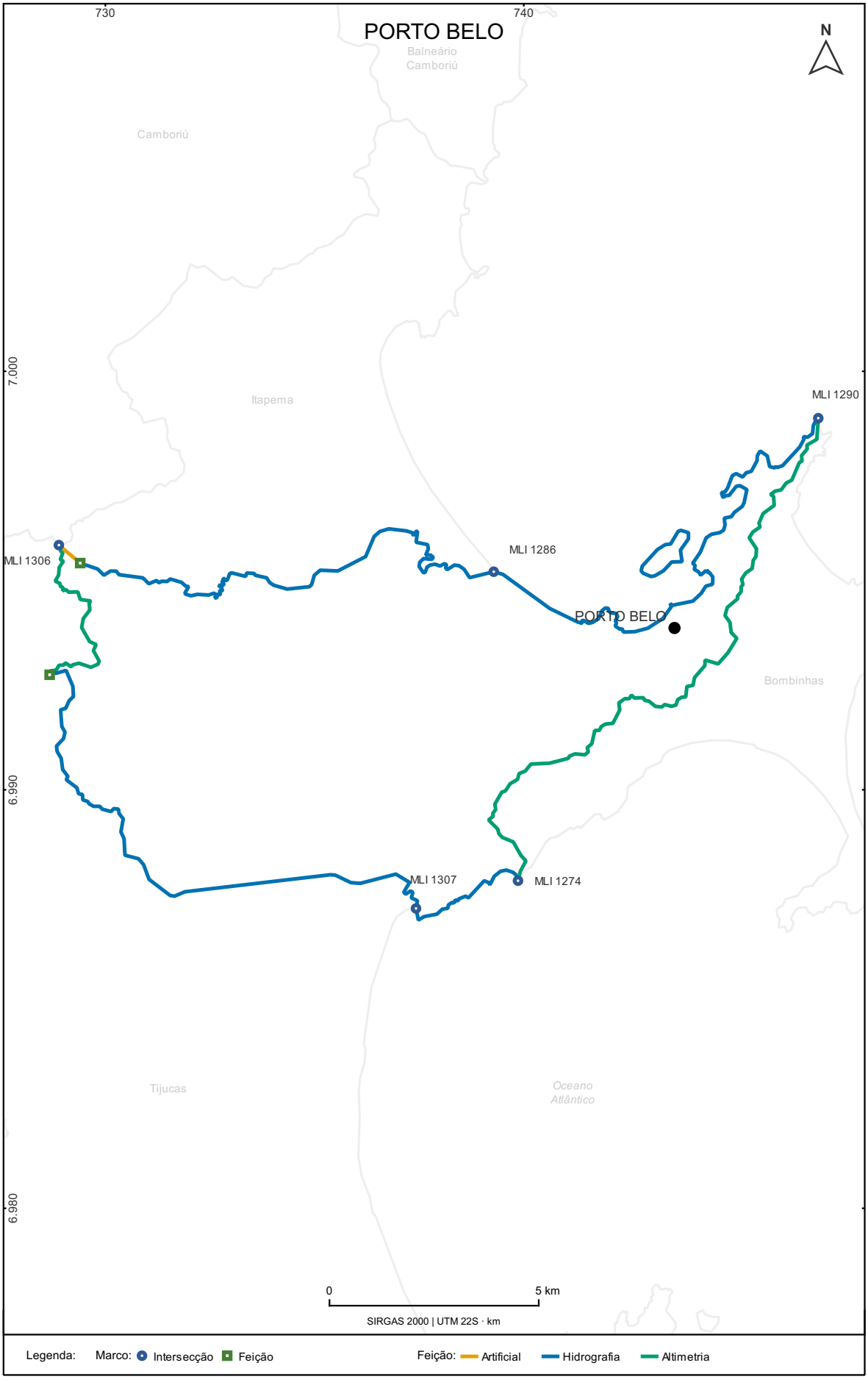

Secretaria de Estado do Planejamento | Diretoria de Inteligência Territorial | 2026

Pág. 491 de 713 - Documento assinado digitalmente. Para conferência, acesse o site https://portal.sgpe.sea.sc.gov.br/portal-externo e informe o processo SEPLAN 00000395/2026 e o código 662JCM1T.

PORTO UNIÃO

Nº	Marco	Lat. / Long.	UTM (N / E)	Feição Marco	Feição Trecho	Trecho	Confrontante
1	MLI 1023	26°23'5,853"S 51°16'0,311"O	N 7081655,709 E 473391,516	Foz	Curso D'água	Rio Iguaçu	Paraná
2	MLI 1035	26°17'22,090"S 50°53'50,848"O	N 7092254,550 E 510236,904	Foz	Curso D'água	Rio Timbó	Irineópolis
3	MLI 1034	26°30'29,533"S 50°47'50,619"O	N 7068017,912 E 520188,312	Foz	Curso D'água	Ribeirão Redondo	Timbó Grande
4	MLI 1038	26°33'38,145"S 50°51'21,583"O	N 7062223,237 E 514342,590	Nascente	Linha Seca e Reta	Linha Seca e Reta	Calmon
5	MLF 3024	26°33'16,771"S 50°53'20,035"O	N 7062884,053 E 511066,052	Nascente	Curso D'água	Lajeado Leão	Calmon
6	MLD 6042	26°33'22,820"S 50°54'8,290"O	N 7062699,054 E 509730,813	Foz	Curso D'água	Rio Bonito	Calmon
7	MLD 6047	26°32'41,339"S 50°54'56,981"O	N 7063976,151 E 508384,500	Foz	Curso D'água	Córrego Ervazinha	Calmon
8	MLD 6052	26°33'3,490"S 50°56'21,622"O	N 7063296,007 E 506042,159	Foz	Curso D'água	Córrego Bastião	Calmon
9	MLF 3026	26°31'21,629"S 50°57'41,532"O	N 7066430,565 E 503832,119	Nascente	Linha Seca e Reta	Linha Seca e Reta	Calmon
10	MLF 3027	26°31'48,849"S 50°58'12,160"O	N 7065593,374 E 502984,289	Nascente	Curso D'água	Afluente do lajeado Dobrado	Calmon
11	MLD 6046	26°31'7,653"S 50°58'22,548"O	N 7066860,824 E 502697,102	Nascente	Curso D'água	Lajeado Dobrado	Calmon
12	MLI 1030	26°29'37,539"S 51°0'34,728"O	N 7069633,360 E 499038,646	Foz	Curso D'água	Rio dos Pardos	Matos Costa
13	MLF 3048	26°25'42,534"S 50°57'52,346"O	N 7076862,640 E 503535,726	Foz	Linha Seca e Reta	Linha Seca e Reta	Matos Costa
14	MLD 6051	26°24'17,559"S 50°59'7,474"O	N 7079477,192 E 501455,141	Nascente	Linha Seca e Reta	Linha Seca e Reta	Matos Costa
15	MLF 3034	26°24'21,083"S 50°59'29,465"O	N 7079368,836 E 500845,906	Nascente	Curso D'água	Córrego do Cerne	Matos Costa
16	MLD 6025	26°23'40,726"S 51°2'32,012"O	N 7080609,721 E 495788,392	Foz	Curso D'água	Rio Lajeado Liso	Matos Costa
17	MLF 3049	26°23'54,445"S 51°4'27,203"O	N 7080186,224 E 492597,153	Marco de Limite	Linha Seca e Reta	Linha Seca e Reta	Matos Costa
18	MLF 3059	26°23'28,757"S 51°5'21,378"O	N 7080975,523 E 491095,692	Nascente	Curso D'água	Afluente do rio Tamanduá	Matos Costa
19	MLD 6050	26°23'28,428"S 51°5'55,562"O	N 7080984,951 E 490148,572	Foz	Curso D'água	Rio do Tamanduá	Matos Costa
20	MLF 3055	26°25'47,293"S 51°9'24,695"O	N 7076707,192 E 484359,411	Foz	Linha Seca e Reta	Linha Seca e Reta	Matos Costa
21	MLF 3058	26°26'48,148"S 51°10'58,863"O	N 7074831,598 E 481753,844	Nascente	Curso D'água	Ribeirão do Meio	Matos Costa

Pág. 492 de 713 - Documento assinado digitalmente. Para conferência, acesse o site https://portal.sgpe.sea.sc.gov.br/portal-externo e informe o processo SEPLAN 00000395/2026 e o código 662JCM1T.

500

PORTO UNIÃO

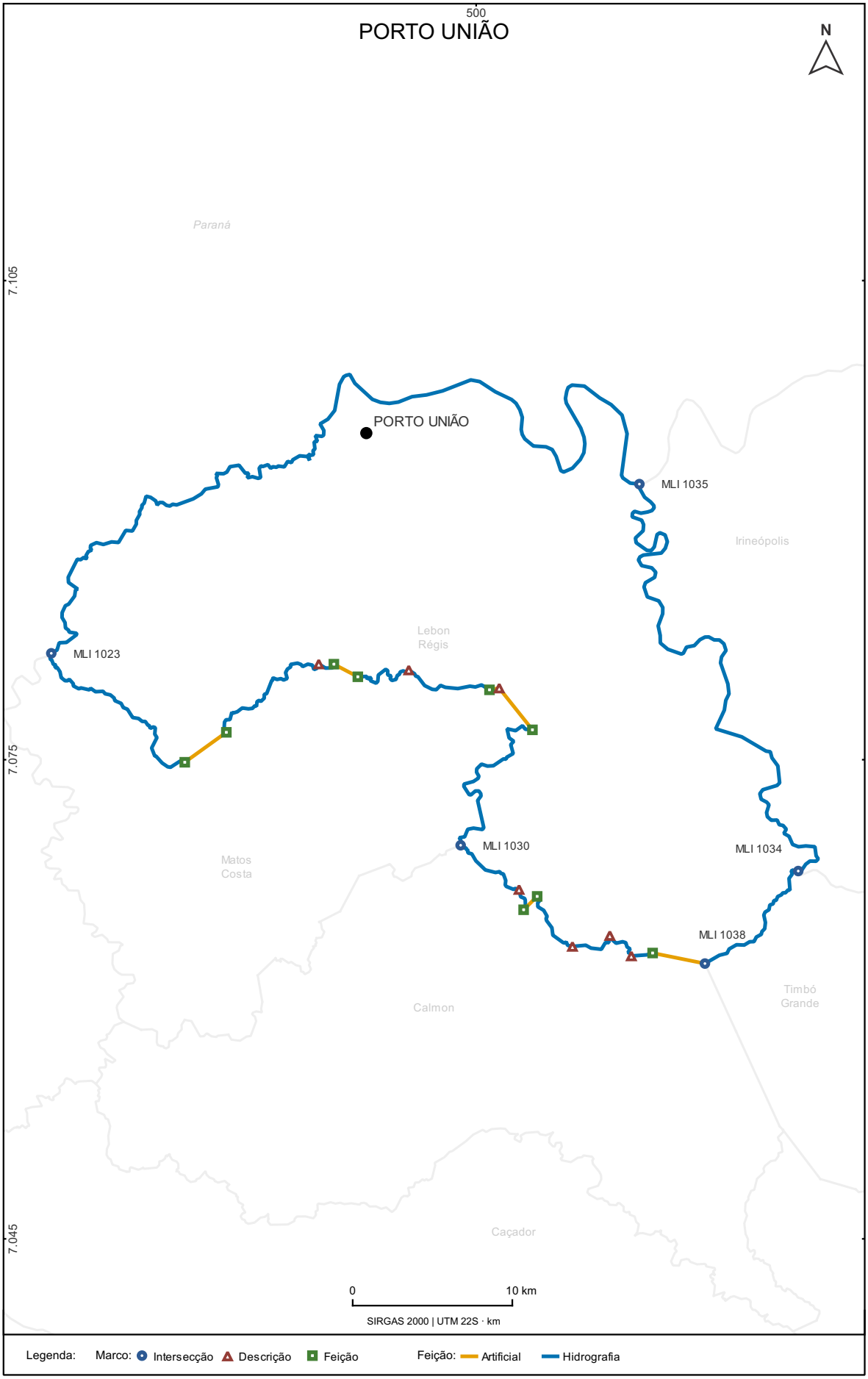

Legenda: Marco: Intersecção Descrição Feição Feição: Artificial Hidrografia

Secretaria de Estado do Planejamento | Diretoria de Inteligência Territorial | 2026

Pág. 493 de 713 - Documento assinado digitalmente. Para conferência, acesse o site https://portal.sgpe.sea.sc.gov.br/portal-externo e informe o processo SEPLAN 00000395/2026 e o código 662JCM1T.

POUSO REDONDO

Nº	Marco	Lat. / Long.	UTM (N / E)	Feição Marco	Feição Trecho	Trecho	Confrontante
1	MLI 1095	27°12'47,476"S 50°0'8,687"O	N 6989558,577 E 598791,379	Cota Altimétrica	Divisor de Águas	Entre os ribeirões Taquaruçu, de um lado, e Carrapato e dos Lobos, do outro (687,36 m)	Taió
2	MLF 3220	27°12'51,360"S 49°59'46,814"O	N 6989434,237 E 599392,131	Nascente	Curso D'água	Ribeirão Carrapato	Taió
3	MLF 3161	27°11'46,377"S 49°57'54,519"O	N 6991408,648 E 602497,870	Curso D'água	Linha Seca e Reta	Linha Seca e Reta	Taió
4	MLD 6251	27°12'51,841"S 49°56'28,429"O	N 6989374,540 E 604849,583	Marco de Limite	Linha Seca e Reta	Linha Seca e Reta	Taió
5	MLD 6250	27°11'42,838"S 49°55'58,729"O	N 6991490,861 E 605684,700	Marco de Limite	Linha Seca e Reta	Linha Seca e Reta	Taió
6	MLI 1121	27°11'20,995"S 49°55'59,012"O	N 6992163,045 E 605682,647	Marco de Limite	Linha Seca e Reta	Linha Seca e Reta	Rio do Oeste
7	MLD 6198	27°11'19,275"S 49°55'9,247"O	N 6992204,217 E 607052,438	Marco de Limite	Linha Seca e Reta	Linha Seca e Reta	Rio do Oeste
8	MLD 6203	27°11'37,159"S 49°54'58,509"O	N 6991651,376 E 607343,154	Marco de Limite	Linha Seca e Reta	Linha Seca e Reta	Rio do Oeste
9	MLD 6183	27°13'8,099"S 49°54'47,175"O	N 6988850,397 E 607630,764	Curso D'água	Linha Seca e Reta	Linha Seca e Reta	Rio do Oeste
10	MLD 6187	27°13'25,639"S 49°53'47,464"O	N 6988296,314 E 609268,601	Cota Altimétrica	Linha Seca e Reta	Linha Seca e Reta (424,99 m)	Rio do Oeste
11	MLF 3200	27°14'6,443"S 49°50'51,622"O	N 6986997,168 E 614094,133	Rodovia Municipal	Rodovia Municipal	Estrada Municipal	Rio do Oeste
12	MLF 3201	27°14'0,255"S 49°50'46,093"O	N 6987186,173 E 614247,960	Ponte	Curso D'água	Ribeirão Diamante	Rio do Oeste
13	MLI 1113	27°15'55,365"S 49°49'24,381"O	N 6983623,176 E 616462,227	Nascente	Divisor de Águas	Entre o rio das Pombas e Ribeirão Braço do Trombudo	Trombudo Central
14	MLD 6265	27°16'57,201"S 49°51'28,396"O	N 6981752,018 E 613034,667	Cota Altimétrica	Divisor de Águas	Entre o rio das Pombas e Ribeirão Braço do Trombudo (538,71 m)	Trombudo Central
15	MLD 6262	27°17'47,620"S 49°52'26,827"O	N 6980215,158 E 611414,190	Cota Altimétrica	Divisor de Águas	Entre o rio das Pombas e Ribeirão Braço do Trombudo (519,61 m)	Trombudo Central
16	MLI 1096	27°18'21,231"S 49°53'2,355"O	N 6979189,660 E 610428,288	Cota Altimétrica	Divisor de Águas	Rio das Pombas e Ribeirão Braço do Trombudo (562,84 m)	Braço do Trombudo
17	MLD 6252	27°19'20,778"S 49°55'47,491"O	N 6977397,077 E 605873,356	Cota Altimétrica	Divisor de Águas	Rio das Pombas e Ribeirão Braço do Trombudo (617,02 m)	Braço do Trombudo
18	MLD 6255	27°20'24,685"S 49°56'28,421"O	N 6975440,171 E 604731,779	Cota Altimétrica	Divisor de Águas	Rio das Pombas e Ribeirão Braço do Trombudo (667,45 m)	Braço do Trombudo
19	MLD 6254	27°21'8,353"S 49°55'57,860"O	N 6974089,304 E 605560,072	Cota Altimétrica	Divisor de Águas	Rio das Pombas e Ribeirão Braço do Trombudo (782,50 m)	Braço do Trombudo
20	MLD 6263	27°22'12,455"S 49°55'52,762"O	N 6972115,615 E 605683,234	Cota Altimétrica	Divisor de Águas	Rio das Pombas e Ribeirão Braço do Trombudo (782,16 m)	Braço do Trombudo
21	MLD 6260	27°22'54,036"S 49°57'7,334"O	N 6970853,518 E 603623,856	Cota Altimétrica	Divisor de Águas	Rio das Pombas e Ribeirão Braço do Trombudo (678,81 m)	Braço do Trombudo

Pág. 494 de 713 - Documento assinado digitalmente. Para conferência, acesse o site https://portal.sgpe.sea.sc.gov.br/portal-externo e informe o processo SEPLAN 00000395/2026 e o código 662JCM1T.

Nº	Marco	Lat. / Long.	UTM (N / E)	Feição Marco	Feição Trecho	Trecho	Confrontante
22	MLI 1114	27°24'6,233"S 49°57'23,945"O	N 6968635,787 E 603148,944	Itambé	Taimbé	Taimbés da Serra Geral	Otacílio Costa
23	MLI 1120	27°18'17,910"S 50°4'32,811"O	N 6979446,867 E 591450,224	Itambé	Taimbé	Taimbés da Serra Geral	Ponte Alta
24	MLI 1092	27°16'26,313"S 50°7'46,392"O	N 6982918,933 E 586153,180	Topo de Morro	Divisor de Águas	Entre o Ribeirão Furadinho e o rio Paleta	Mirim Doce
25	MLD 6270	27°14'47,798"S 50°5'52,757"O	N 6985928,072 E 589299,407	Cota Altimétrica	Divisor de Águas	Entre o Ribeirão Furadinho e o rio Paleta (743,11 m)	Mirim Doce
26	MLD 6238	27°14'38,360"S 50°5'6,137"O	N 6986209,154 E 590583,621	Nascente	Divisor de Águas	Entre o Ribeirão Furadinho e o rio Paleta	Mirim Doce
27	MLF 3211	27°13'26,623"S 50°3'35,019"O	N 6988397,921 E 593106,146	Marco de Limite	Linha Seca e Reta	Linha Seca e Reta	Mirim Doce
28	MLF 3160	27°13'18,057"S 50°3'53,462"O	N 6988665,293 E 592600,795	Curso D'água	Curso D'água	Ribeirão furadinho	Mirim Doce
29	MLD 6249	27°12'20,670"S 50°2'50,285"O	N 6990417,996 E 594352,080	Foz	Curso D'água	Rio Paleta	Mirim Doce
30	MLF 3210	27°12'43,493"S 50°2'29,564"O	N 6989711,372 E 594916,787	Foz	Curso D'água	Ribeirão Braço Leste	Mirim Doce
31	MLF 3151	27°12'45,989"S 50°0'29,728"O	N 6989608,927 E 598212,901	Cota Altimétrica	Linha Seca e Reta	Linha Seca e Reta (681,19 m)	Mirim Doce

Pág. 495 de 713 - Documento assinado digitalmente. Para conferência, acesse o site https://portal.sgpe.sea.sc.gov.br/portal-externo e informe o processo SEPLAN 00000395/2026 e o código 662JCM1T.

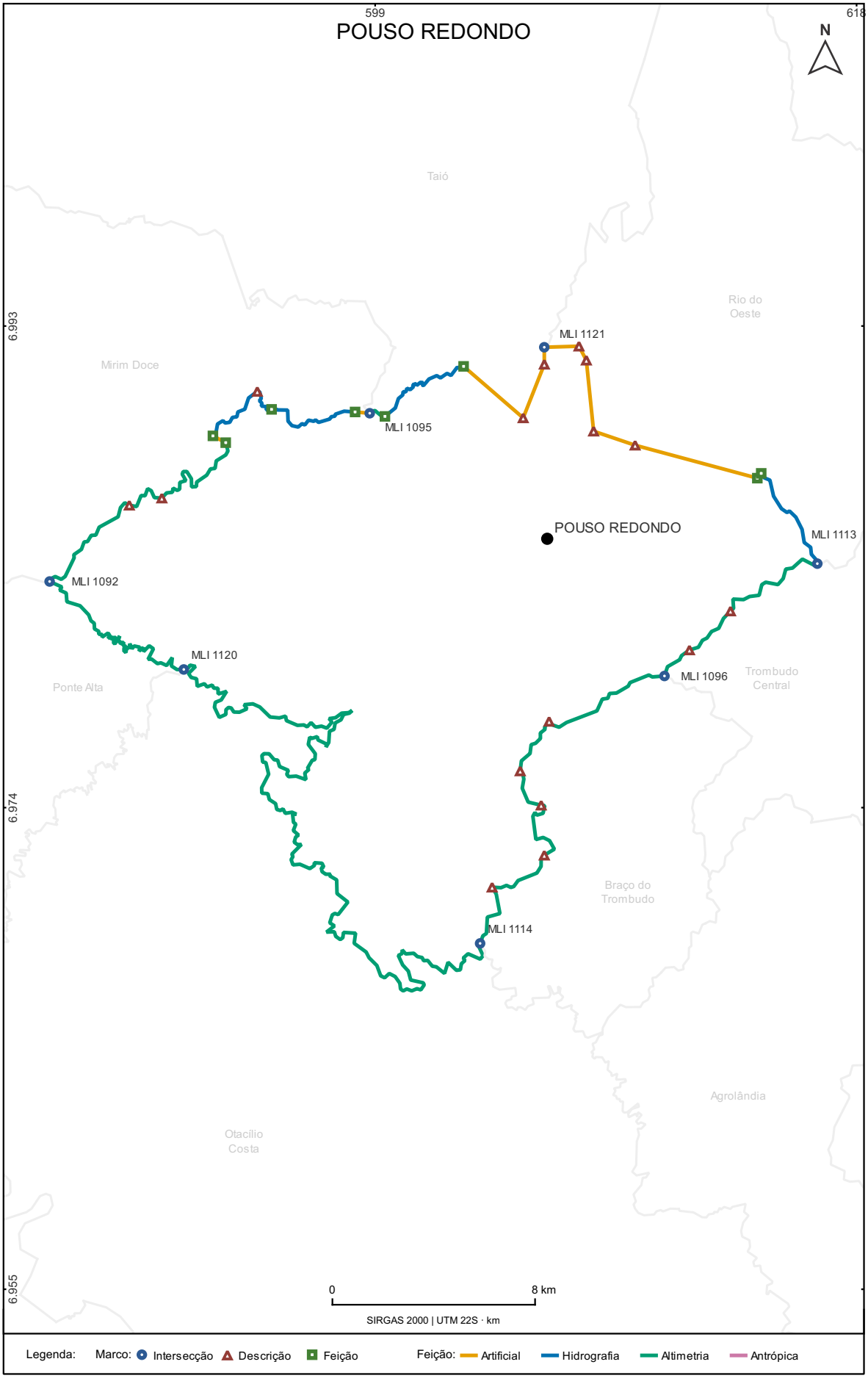

Secretaria de Estado do Planejamento | Diretoria de Inteligência Territorial | 2026

Pág. 496 de 713 - Documento assinado digitalmente. Para conferência, acesse o site https://portal.sgpe.sea.sc.gov.br/portal-externo e informe o processo SEPLAN 00000395/2026 e o código 662JCM1T.

PRAIA GRANDE

Nº	Marco	Lat. / Long.	UTM (N / E)	Feição Marco	Feição Trecho	Trecho	Confrontante
1	MLI 1249	29°4'3,665"S 49°57'23,762"O	N 6784066,143 E 601563,758	Nascente	Curso D'água	Rio Leão	Jacinto Machado
2	MLI 1271	29°7'18,572"S 49°49'54,888"O	N 6777953,211 E 613642,072	Foz	Curso D'água	Rio Leão	São João do Sul
3	MLD 6585	29°9'2,974"S 49°49'4,371"O	N 6774726,159 E 614975,095	Foz	Curso D'água	Rio Canoas	São João do Sul
4	MLI 1250	29°11'59,057"S 49°57'27,365"O	N 6769435,047 E 601336,702	Confluência	Curso D'água	Divisa Interestadual	Rio Grande do Sul
5	MLF 3406	29°20'59,351"S 50°2'2,306"O	N 6752868,833 E 593774,647	Curso D'água	Taimbé	Divisa Interestadual	Rio Grande do Sul

Pág. 497 de 713 - Documento assinado digitalmente. Para conferência, acesse o site https://portal.sgpe.sea.sc.gov.br/portal-externo e informe o processo SEPLAN 00000395/2026 e o código 662JCM1T.

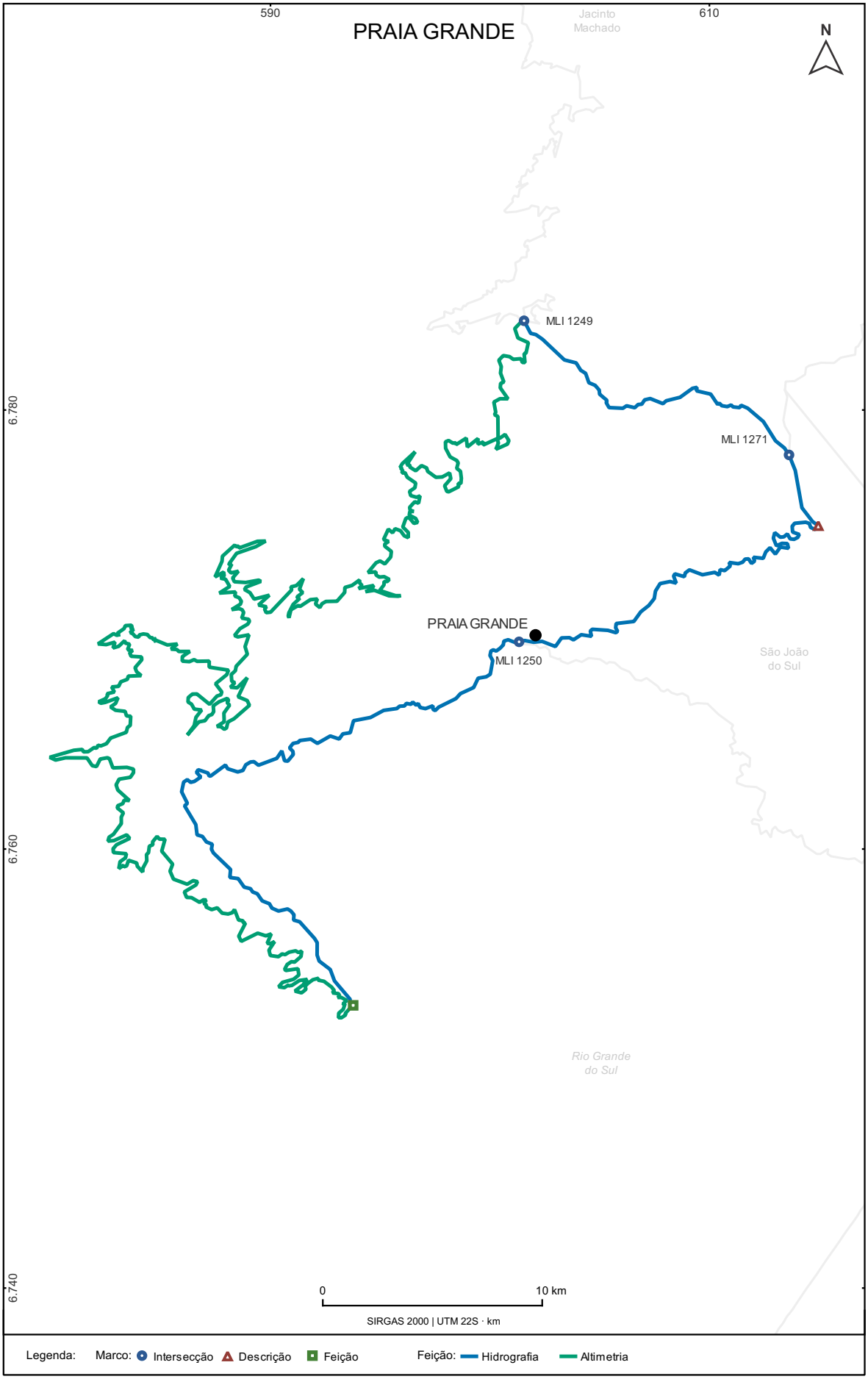

Secretaria de Estado do Planejamento | Diretoria de Inteligência Territorial | 2026

Pág. 498 de 713 - Documento assinado digitalmente. Para conferência, acesse o site https://portal.sgpe.sea.sc.gov.br/portal-externo e informe o processo SEPLAN 00000395/2026 e o código 662JCM1T.

PRESIDENTE CASTELLO BRANCO

Nº	Marco	Lat. / Long.	UTM (N / E)	Feição Marco	Feição Trecho	Trecho	Confrontante
1	MLI 1502	27°11'15,872"S 51°48'53,046"O	N 6992508,127 E 419298,991	Foz	Curso D'água	Lajeado dos Castelhanos	Jaborá
2	MLD 7143	27°10'59,862"S 51°48'33,036"O	N 6993004,305 E 419846,397	Foz	Curso D'água	Lajeado dos Castelhanos	Jaborá
3	MLD 7144	27°11'8,282"S 51°48'4,772"O	N 6992750,212 E 420625,792	Nascente	Curso D'água	Rio Bonito	Jaborá
4	MLD 7141	27°11'55,492"S 51°47'45,672"O	N 6991300,965 E 421160,558	Foz	Curso D'água	Rio Bonito	Jaborá
5	MLD 7142	27°11'52,684"S 51°47'29,300"O	N 6991390,217 E 421610,450	Foz	Curso D'água	Lajeado São Luís ou Elisiário	Jaborá
6	MLF 3920	27°12'24,646"S 51°44'17,978"O	N 6990438,912 E 426880,046	Nascente	Divisor de Águas	Entre os rios Bonito e Rancho Grande	Jaborá
7	MLI 1510	27°12'24,498"S 51°43'30,070"O	N 6990451,149 E 428198,001	Marco de Limite	Linha Seca e Reta	Linha Seca e Reta	Ouro
8	MLF 3919	27°13'2,893"S 51°43'11,237"O	N 6989272,759 E 428722,871	Curso D'água	Curso D'água	Rio Rancho Grande	Ouro
9	MLD 7140	27°15'35,140"S 51°45'53,844"O	N 6984561,762 E 424278,531	Foz	Curso D'água	Rio Rancho Grande	Ouro
10	MLI 1525	27°16'52,321"S 51°45'22,734"O	N 6982192,180 E 425148,348	Nascente	Curso D'água	Lajeado Taquaral	Ipira
11	MLI 1527	27°17'28,706"S 51°47'54,368"O	N 6981046,694 E 420986,719	Nascente	Curso D'água	Lajeado Taquaral	Concórdia
12	MLD 7068	27°15'12,386"S 51°47'42,906"O	N 6985243,183 E 421275,131	Foz	Curso D'água	Arroio Rancho Grande	Concórdia
13	MLD 7069	27°14'59,202"S 51°50'17,828"O	N 6985621,036 E 417012,158	Foz	Curso D'água	Rio Bonito	Concórdia
14	MLD 7070	27°12'44,290"S 51°48'51,000"O	N 6989787,947 E 419372,960	Foz	Curso D'água	Lajeado dos Tatetos	Concórdia

Pág. 499 de 713 - Documento assinado digitalmente. Para conferência, acesse o site https://portal.sgpe.sea.sc.gov.br/portal-externo e informe o processo SEPLAN 00000395/2026 e o código 662JCM1T.

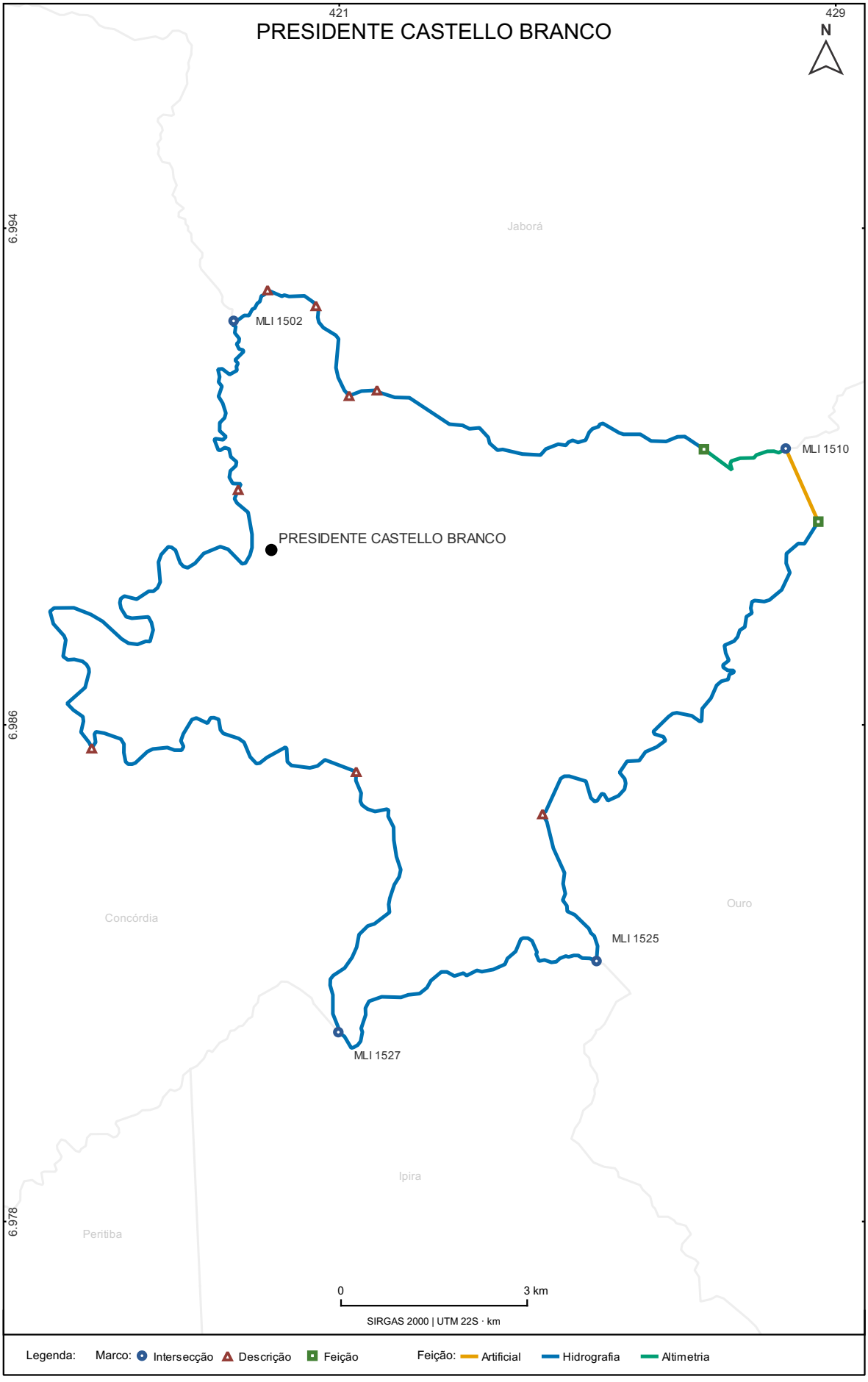

Secretaria de Estado do Planejamento | Diretoria de Inteligência Territorial | 2026

Pág. 500 de 713 - Documento assinado digitalmente. Para conferência, acesse o site https://portal.sgpe.sea.sc.gov.br/portal-externo e informe o processo SEPLAN 00000395/2026 e o código 662JCM1T.

PRESIDENTE GETÚLIO

Nº	Marco	Lat. / Long.	UTM (N / E)	Feição Marco	Feição Trecho	Trecho	Confrontante
1	MLI 1137	26°55'34,258"S 49°41'24,614"O	N 7021067,438 E 630046,464	Nascente	Divisor de Águas	Entre os rios Krauel e Itajaí do Norte ou Hercílio	José Boiteux
2	MLD 6207	26°57'35,243"S 49°39'22,124"O	N 7017309,140 E 633385,421	Cota Altimétrica	Divisor de Águas	Entre os rios Krauel e Itajaí do Norte ou Hercílio (632,29 m)	José Boiteux
3	MLD 6208	26°58'18,366"S 49°38'54,411"O	N 7015974,022 E 634135,389	Cota Altimétrica	Divisor de Águas	Entre os rios Krauel e Itajaí do Norte ou Hercílio (619,17 m)	José Boiteux
4	MLF 3241	26°59'44,195"S 49°37'50,037"O	N 7013313,830 E 635881,612	Nascente	Curso D'água	Rio Itajaí Do Norte Ou Hercílio	José Boiteux
5	MLD 6192	27°0'8,088"S 49°36'49,943"O	N 7012560,517 E 637530,052	Foz	Curso D'água	Rio Itajaí do Norte ou Hercílio	José Boiteux
6	MLI 1108	27°0'39,685"S 49°36'4,117"O	N 7011574,264 E 638782,422	Foz	Curso D'água	Rio Itajaí do Norte ou Hercílio	Ibirama
7	MLF 3203	27°2'49,348"S 49°35'22,411"O	N 7007571,476 E 639887,291	Foz	Linha Seca e Reta	Linha Seca e Reta	Ibirama
8	MLF 3147	27°3'57,471"S 49°35'12,293"O	N 7005472,046 E 640142,534	Cota Altimétrica	Divisor de Águas	Ribeirão Revólver, de um lado, e ribeirão das Pedras e arroio Nova Stittin, do outro (538,62 m)	Ibirama
9	MLI 1112	27°5'14,081"S 49°35'12,313"O	N 7003114,593 E 640115,518	Marco de Limite	Divisor de Águas	Entre o rio das Cobras e dos Índios	Rio do Sul
10	MLD 6230	27°5'14,727"S 49°35'30,392"O	N 7003100,303 E 639617,333	Cota Altimétrica	Divisor de Águas	Entre o rio Itoupava e Ribeirão Sabiá ou do Ferro (810,12 m)	Rio do Sul
11	MLD 6185	27°4'51,383"S 49°36'43,382"O	N 7003840,964 E 637614,876	Cota Altimétrica	Divisor de Águas	Entre os ribeirões Revólver, das Pedras e entre o rio das Cobras e dos Índios e Entre o rio Itoupava e Ribeirão Sabiá ou do Ferro (796,87 m)	Rio do Sul
12	MLD 6229	27°6'31,318"S 49°38'22,877"O	N 7000795,705 E 634841,042	Cota Altimétrica	Divisor de Águas	Entre os ribeirões Revólver, das Pedras e rio das Cobras e entre o rio das Cobras e dos Índios e Entre o rio Itoupava e Ribeirão Sabiá ou do Ferro (767,10 m)	Rio do Sul
13	MLD 6228	27°7'3,342"S 49°40'1,599"O	N 6999839,395 E 632112,036	Cota Altimétrica	Divisor de Águas	Entre os ribeirões Revólver, das Pedras e rio das Cobras e entre o rio das Cobras e dos Índios e Entre o rio Itoupava e Ribeirão Sabiá ou do Ferro (740,02 m)	Rio do Sul
14	MLD 6295	27°7'26,550"S 49°41'45,651"O	N 6999155,313 E 629239,505	Cota Altimétrica	Divisor de Águas	Entre os ribeirões Revólver, das Pedras e rio das Cobras e entre o rio das Cobras e dos Índios e entre o rio Itoupava e Ribeirão Sabiá ou do Ferro (672,34 m)	Rio do Sul
15	MLI 1097	27°8'38,002"S 49°43'1,416"O	N 6996978,074 E 627130,979	Cota Altimétrica	Divisor de Águas	Entre os ribeirões Sabiá ou do Ferro e Jacutinga, de um lado, e Ribeirão Laurentino e Braço do Café, do outro (693,04 m)	Laurentino

Pág. 501 de 713 - Documento assinado digitalmente. Para conferência, acesse o site https://portal.sgpe.sea.sc.gov.br/portal-externo e informe o processo SEPLAN 00000395/2026 e o código 662JCM1T.

Nº	Marco	Lat. / Long.	UTM (N / E)	Feição Marco	Feição Trecho	Trecho	Confrontante
16	MLI 1109	27°8'45,614"S 49°44'34,138"O	N 6996769,668 E 624576,130	Nascente	Divisor de Águas	Entre o Ribeirão Toca Grande e rio Itajaí do Oeste, de um lado, e Ribeirão da Onça e rio dos Índios, do outro	Rio do Oeste
17	MLD 6294	27°8'12,407"S 49°44'49,067"O	N 6997795,617 E 624175,345	Cota Altimétrica	Divisor de Águas	Entre o Ribeirão Toca Grande e rio Itajaí do Oeste, de um lado, e Ribeirão da Onça e rio dos Índios, do outro (590,23 m)	Rio do Oeste
18	MLD 6293	27°8'19,523"S 49°46'22,859"O	N 6997602,130 E 621591,095	Cota Altimétrica	Divisor de Águas	Entre o Ribeirão Toca Grande e rio Itajaí do Oeste, de um lado, e Ribeirão da Onça e rio dos Índios, do outro (587,60 m)	Rio do Oeste
19	MLD 6268	27°7'46,432"S 49°47'36,329"O	N 6998639,980 E 619578,293	Cota Altimétrica	Divisor de Águas	Entre o Ribeirão Toca Grande e rio Itajaí do Oeste, de um lado, e Ribeirão da Onça e rio dos Índios, do outro (568,30 m)	Rio do Oeste
20	MLD 6326	27°6'46,710"S 49°49'20,271"O	N 7000504,804 E 616733,822	Cota Altimétrica	Divisor de Águas	Entre o Ribeirão Toca Grande e rio Itajaí do Oeste, de um lado, e Ribeirão da Onça e rio dos Índios, do outro (528,37 m)	Rio do Oeste
21	MLD 6325	27°6'24,561"S 49°50'2,144"O	N 7001197,118 E 615587,149	Cota Altimétrica	Divisor de Águas	Entre o Ribeirão Toca Grande e rio Itajaí do Oeste, de um lado, e Ribeirão da Onça e rio dos Índios, do outro (575,03 m)	Rio do Oeste
22	MLD 6324	27°4'16,093"S 49°50'35,527"O	N 7005158,634 E 614704,232	Cota Altimétrica	Divisor de Águas	Entre o Ribeirão Toca Grande e rio Itajaí do Oeste, de um lado, e Ribeirão da Onça e rio dos Índios, do outro (581,24 m)	Rio do Oeste
23	MLI 1104	27°1'26,697"S 49°50'43,337"O	N 7010372,962 E 614536,871	Marco de Limite	Divisor de Águas	Ribeirões Toca Grande e da Onça	Dona Emma
24	MLF 3194	27°0'40,469"S 49°50'52,513"O	N 7011797,718 E 614297,008	Lotes Coloniais	Lotes Coloniais	Divisa dos lotes 2.601 e 2.602	Dona Emma
25	MLF 3204	27°0'41,081"S 49°50'16,613"O	N 7011769,826 E 615286,233	Curso D'água	Curso D'água	Ribeirão Da Onça	Dona Emma
26	MLF 3156	27°1'9,126"S 49°48'51,772"O	N 7010885,098 E 617616,375	Curso D'água	Taimbé	Taimbés	Dona Emma
27	MLF 3196	27°0'5,667"S 49°41'57,164"O	N 7012725,157 E 629062,662	Itambé	Lotes Coloniais	Divisa dos lotes 1.342 e 1.219 até a Divisa dos lotes 1.216 e 1.215	Dona Emma
28	MLD 6219	26°59'43,054"S 49°41'36,292"O	N 7013415,053 E 629645,177	Lotes Coloniais	Lotes Coloniais	Divisa dos lotes 1.216 e 1.215 - Divisa dos lotes 1.216, de um lado, e 1.214, 1.213, 1.212, 1.211, 1.210, 1.209 e 1.208, do outro	Dona Emma
29	MLF 3195	27°0'15,396"S 49°41'0,276"O	N 7012409,522 E 630627,596	Curso D'água	Curso D'água	ribeirão Uru	Dona Emma
30	MLD 6297	26°59'55,593"S 49°40'29,994"O	N 7013010,151 E 631468,647	Foz	Curso D'água	rio Krauel	Dona Emma
31	MLD 6296	26°58'8,491"S 49°41'11,213"O	N 7016317,695 E 630366,764	Foz	Curso D'água	Arroio Do Posto	Dona Emma

Pág. 502 de 713 - Documento assinado digitalmente. Para conferência, acesse o site https://portal.sgpe.sea.sc.gov.br/portal-externo e informe o processo SEPLAN 00000395/2026 e o código 662JCM1T.

Nº	Marco	Lat. / Long.	UTM (N / E)	Feição Marco	Feição Trecho	Trecho	Confrontante
32	MLF 3182	26°57'55,315"S 49°40'52,432"O	N 7016717,734 E 630888,810	Foz	Lotes Coloniais	Divisa dos lotes 1.465 e 1.467, de um lado, e 2.226 e 2.227, do outro - Divisa dos lotes 1.469 e 2.228	Dona Emma
33	MLD 6227	26°57'12,082"S 49°40'51,103"O	N 7018047,694 E 630939,345	Lotes Coloniais	Lotes Coloniais	Divisa dos lotes 1.469 e 2.228 - Divisa dos lotes 1.471, 1.473, 1.475 e 1.477, de um lado, e 2.229, 2.230, 2.231 e 2.232, do outro, até a Divisa dos lotes 1.479 e 2.233	Dona Emma
34	MLD 6226	26°56'47,281"S 49°41'17,030"O	N 7018818,270 E 630232,311	Lotes Coloniais	Lotes Coloniais	Divisa dos lotes 1.479 e 2.233 - Divisa dos lotes 1.553, 1.554 e 1.555, de um lado, e 2.234 e 2.235, do outro, até a Divisa dos lotes 1.556 e 2.236	Dona Emma
35	MLD 6220	26°56'7,919"S 49°41'18,960"O	N 7020030,041 E 630191,661	Lotes Coloniais	Lotes Coloniais	Divisa dos lotes 1.556 e 2.236 - Divisa dos lotes 2.236, de um lado, e 1.557, 1.558, 1.559, 1.560 e 1.561, do outro	Dona Emma
36	MLD 6193	26°55'43,158"S 49°41'45,834"O	N 7020799,617 E 629458,338	Lotes Coloniais	Lotes Coloniais	Divisa dos lotes 2.236 e 1.561	Dona Emma

Pág. 503 de 713 - Documento assinado digitalmente. Para conferência, acesse o site https://portal.sgpe.sea.sc.gov.br/portal-externo e informe o processo SEPLAN 00000395/2026 e o código 662JCM1T.

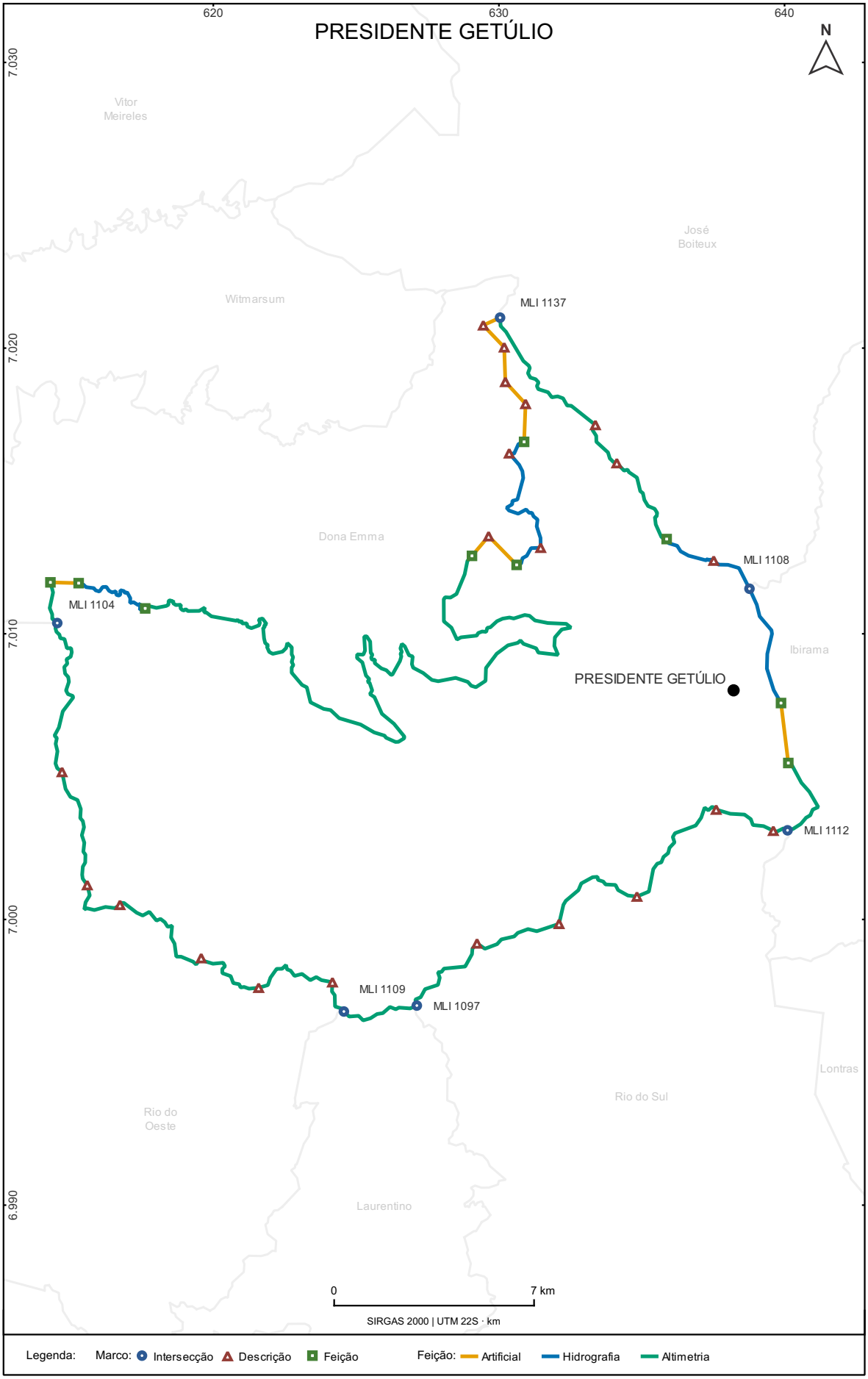

Secretaria de Estado do Planejamento | Diretoria de Inteligência Territorial | 2026

Pág. 504 de 713 - Documento assinado digitalmente. Para conferência, acesse o site https://portal.sgpe.sea.sc.gov.br/portal-externo e informe o processo SEPLAN 00000395/2026 e o código 662JCM1T.

PRESIDENTE NEREU

Nº	Marco	Lat. / Long.	UTM (N / E)	Feição Marco	Feição Trecho	Trecho	Confrontante
1	MLI 1134	27°15'19,592"S 49°26'49,546"O	N 6984317,437 E 653732,991	Marco de Limite	Divisor de Águas	Serra do Itajaí	Apiúna
2	MLI 1141	27°9'48,800"S 49°13'13,769"O	N 6994199,011 E 676314,786	Divisor de Água	Divisor de Águas	Ribeirões do Alto Warnow e Lajeado do Sabiá	Indaial
3	MLI 1140	27°9'28,091"S 49°12'39,532"O	N 6994822,935 E 677266,334	Nascente	Curso D'água	Ribeirão Agrião	Botuverá
4	MLD 6329	27°12'1,827"S 49°11'18,652"O	N 6990059,589 E 679424,548	Foz	Curso D'água	rio Itajaí Mirim	Botuverá
5	MLI 1146	27°13'52,967"S 49°13'18,771"O	N 6986686,480 E 676070,456	Foz	Curso D'água	Rio Itajaí Mirim	Vidal Ramos
6	MLD 6328	27°19'18,931"S 49°19'20,948"O	N 6976792,360 E 665972,172	Foz	Curso D'água	Ribeirão Blink	Vidal Ramos
7	MLF 3216	27°20'0,374"S 49°23'54,777"O	N 6975615,836 E 658428,951	Nascente	Divisor de Águas	Entre os rios Santa Luzia e Antinha	Vidal Ramos
8	MLI 1127	27°21'28,059"S 49°27'32,059"O	N 6972992,598 E 652423,808	Nascente	Divisor de Águas	Entre o Ribeirão Herval e do Arroio Coqueiral, de um lado, e rio das Pedras ou Batalha ou Molha Coco e Gabiroba, do outro, na serra dos Faxinais	Ituporanga
9	MLI 1145	27°18'19,231"S 49°28'49,594"O	N 6978829,790 E 650364,113	Nascente	Divisor de Águas	Entre o rio das Pedras e o Ribeirão Herval entre os ribeirões Dona Paula e Herval	Aurora
10	MLI 1144	27°18'2,963"S 49°29'29,977"O	N 6979343,860 E 649260,000	Divisor de Água	Divisor de Águas	Entre o Ribeirão Herval e Arroio Bandeira, de um lado, e Ribeirão Dona Paula e rio Braço do Meio, do outro, na serra Itajaí	Lontras

Pág. 505 de 713 - Documento assinado digitalmente. Para conferência, acesse o site https://portal.sgpe.sea.sc.gov.br/portal-externo e informe o processo SEPLAN 00000395/2026 e o código 662JCM1T.

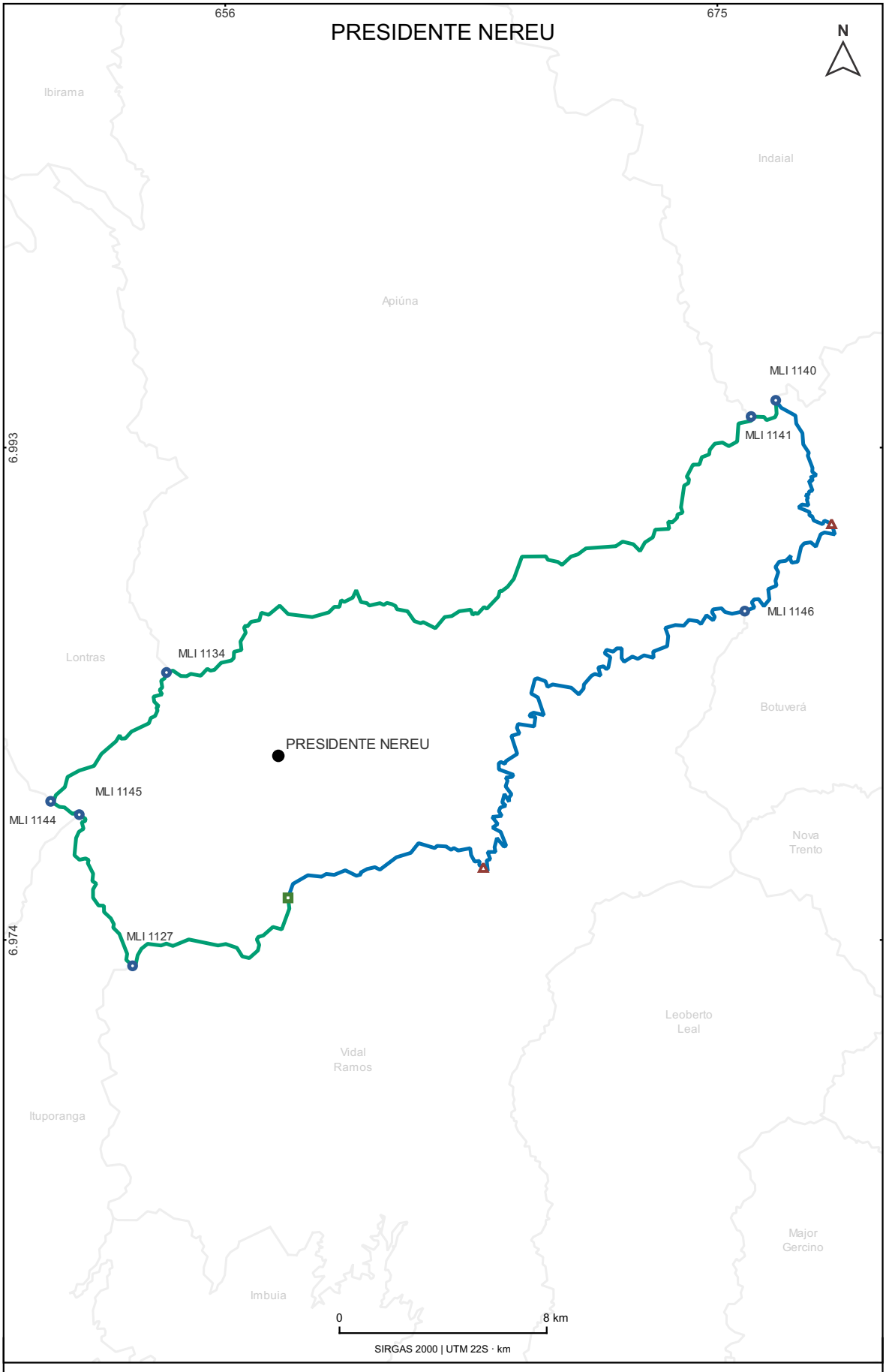

Secretaria de Estado do Planejamento | Diretoria de Inteligência Territorial | 2026

Pág. 506 de 713 - Documento assinado digitalmente. Para conferência, acesse o site https://portal.sgpe.sea.sc.gov.br/portal-externo e informe o processo SEPLAN 00000395/2026 e o código 662JCM1T.

PRINCESA

Nº	Marco	Lat. / Long.	UTM (N / E)	Feição Marco	Feição Trecho	Trecho	Confrontante
1	MLI 1402	26°25'43,073"S 53°41'18,052"O	N 7074045,526 E 231880,466	Foz	Curso D'água	Rio União	Dionísio Cerqueira
2	MLD 6853	26°24'16,772"S 53°38'46,224"O	N 7076789,461 E 236033,896	Foz	Curso D'água	Lajeado Jaburiti	Dionísio Cerqueira
3	MLF 3671	26°22'36,668"S 53°37'7,412"O	N 7079927,034 E 238710,441	Curso D'água	Travessão	Travessão Fazendas Bandeirante e Separação	Dionísio Cerqueira
4	MLD 6852	26°22'35,203"S 53°36'15,444"O	N 7080001,303 E 240150,478	Lotes Coloniais	Travessão	Travessão Fazenda Bandeirante e perimetro 5	Dionísio Cerqueira
5	MLF 3670	26°24'35,074"S 53°35'27,714"O	N 7076337,995 E 241548,136	Curso D'água	Curso D'água	Rio Maria Preta	Dionísio Cerqueira
6	MLI 1401	26°24'47,120"S 53°34'59,728"O	N 7075982,786 E 242331,350	Travessão	Travessão	Travessão que separa as glebas 7 e 8 da gleba 6 do 5º perímetro	Guarujá do Sul
7	MLD 6874	26°25'14,659"S 53°33'12,317"O	N 7075194,464 E 245325,411	Marco de Limite	Travessão	Travessão que separa as glebas 7 e 8 da gleba 6 do 5º perímetro	Guarujá do Sul
8	MLF 3687	26°25'31,670"S 53°32'24,904"O	N 7074696,835 E 246649,857	Curso D'água	Curso D'água	Rio das Flores	Guarujá do Sul
9	MLI 1407	26°25'38,169"S 53°32'26,984"O	N 7074495,657 E 246596,169	Curso D'água	Lotes Coloniais	Divisa dos lotes 6 e 8	São José do Cedro
10	MLD 7254	26°25'34,970"S 53°32'38,773"O	N 7074587,683 E 246267,478	Lotes Coloniais	Lotes Coloniais	Lotes 9 e 23, de um lado, e 10, do outro	São José do Cedro
11	MLD 7255	26°26'14,266"S 53°33'0,926"O	N 7073365,870 E 245677,513	Lotes Coloniais	Lotes Coloniais	Lotes 25 e 10	São José do Cedro
12	MLD 7256	26°26'11,758"S 53°33'6,857"O	N 7073439,825 E 245511,622	Lotes Coloniais	Lotes Coloniais	Lotes 25 e 22	São José do Cedro
13	MLD 7257	26°26'36,805"S 53°33'20,019"O	N 7072661,557 E 245162,181	Lotes Coloniais	Lotes Coloniais	Lotes 22 e 29	São José do Cedro
14	MLD 7258	26°26'36,408"S 53°33'21,052"O	N 7072673,212 E 245133,316	Lotes Coloniais	Lotes Coloniais	Lotes 29 e 30	São José do Cedro
15	MLD 6884	26°26'51,854"S 53°33'29,959"O	N 7072192,855 E 244895,940	Lotes Coloniais	Lotes Coloniais	Lotes 29 e 31	São José do Cedro
16	MLD 6885	26°26'54,904"S 53°33'23,504"O	N 7072102,517 E 245076,684	Lotes Coloniais	Lotes Coloniais	Lotes 31 e 33	São José do Cedro
17	MLD 6886	26°27'1,034"S 53°33'26,791"O	N 7071912,017 E 244989,372	Lotes Coloniais	Lotes Coloniais	Lotes 34 e 31	São José do Cedro
18	MLD 6887	26°27'2,406"S 53°33'36,268"O	N 7071864,558 E 244727,600	Lotes Coloniais	Lotes Coloniais	Lotes 32 e 34 e lotes 32, de um lado, e 35, 36, 37, 38, 39 e 40, do outro	São José do Cedro
19	MLF 3695	26°28'5,928"S 53°33'38,029"O	N 7069908,196 E 244717,775	Marco de Limite	Curso D'água	Sanga Tarumã	São José do Cedro
20	MLF 3696	26°27'52,549"S 53°34'7,668"O	N 7070303,655 E 243888,371	Lotes Coloniais	Lotes Coloniais	Lotes 13 e 14	São José do Cedro
21	MLF 4001	26°28'3,756"S 53°34'14,389"O	N 7069954,932 E 243709,063	Lotes Coloniais	Linha Seca e Reta	Linha Seca e Reta	São José do Cedro
22	MLD 6889	26°28'14,791"S 53°34'2,963"O	N 7069621,571 E 244032,413	Marco de Limite	Linha Seca e Reta	Linha Seca e Reta	São José do Cedro
23	MLD 6890	26°28'26,570"S 53°34'10,775"O	N 7069254,649 E 243823,236	Curso D'água	Linha Seca e Reta	segue por linha seca e reta até o M.D. nº 1.045, na sanga Foque.	São José do Cedro
24	MLF 3697	26°28'58,731"S 53°34'31,474"O	N 7068253,169 E 243269,658	Marco de Limite	Curso D'água	Sanga Foque	São José do Cedro

Pág. 507 de 713 - Documento assinado digitalmente. Para conferência, acesse o site https://portal.sgpe.sea.sc.gov.br/portal-externo e informe o processo SEPLAN 00000395/2026 e o código 662JCM1T.

Nº	Marco	Lat. / Long.	UTM (N / E)	Feição Marco	Feição Trecho	Trecho	Confrontante
25	MLF 3698	26°28'35,679"S 53°34'54,738"O	N 7068949,825 E 242610,929	Curso D'água	Lotes Coloniais	Linha Seca e Reta da Colonizadora Tegoni Erechim Ltda	São José do Cedro
26	MLF 3699	26°28'21,733"S 53°37'29,189"O	N 7069292,396 E 238323,329	Marco de Limite	Curso D'água	Lajeado Jatai	São José do Cedro
27	MLD 6891	26°28'0,132"S 53°37'52,332"O	N 7069944,245 E 237668,527	Foz	Curso D'água	Rio Maria Preta	São José do Cedro
28	MLD 6892	26°27'53,396"S 53°38'23,627"O	N 7070133,802 E 236797,205	Foz	Curso D'água	Afluente da margem direita do rio Maria Preta	São José do Cedro
29	MLF 3700	26°27'15,456"S 53°38'22,930"O	N 7071302,148 E 236792,519	Curso D'água	Divisor de Águas	Entre Lajeado Califórnia e rio Maria Preta	São José do Cedro
30	MLF 3701	26°26'55,314"S 53°38'16,086"O	N 7071926,089 E 236969,428	Cota Altimétrica	Linha Seca e Reta	Linha Seca e Reta (665,08 m)	São José do Cedro
31	MLD 6893	26°26'33,835"S 53°40'4,206"O	N 7072525,492 E 233959,600	Cota Altimétrica	Linha Seca e Reta	Linha Seca e Reta (662,94 m)	São José do Cedro
32	MLI 1414	26°26'35,418"S 53°41'17,321"O	N 7072434,554 E 231934,407	Lotes Coloniais	Curso D'água	Divisa Internacional	Argentina

Pág. 508 de 713 - Documento assinado digitalmente. Para conferência, acesse o site https://portal.sgpe.sea.sc.gov.br/portal-externo e informe o processo SEPLAN 00000395/2026 e o código 662JCM1T.

239

PRINCESA

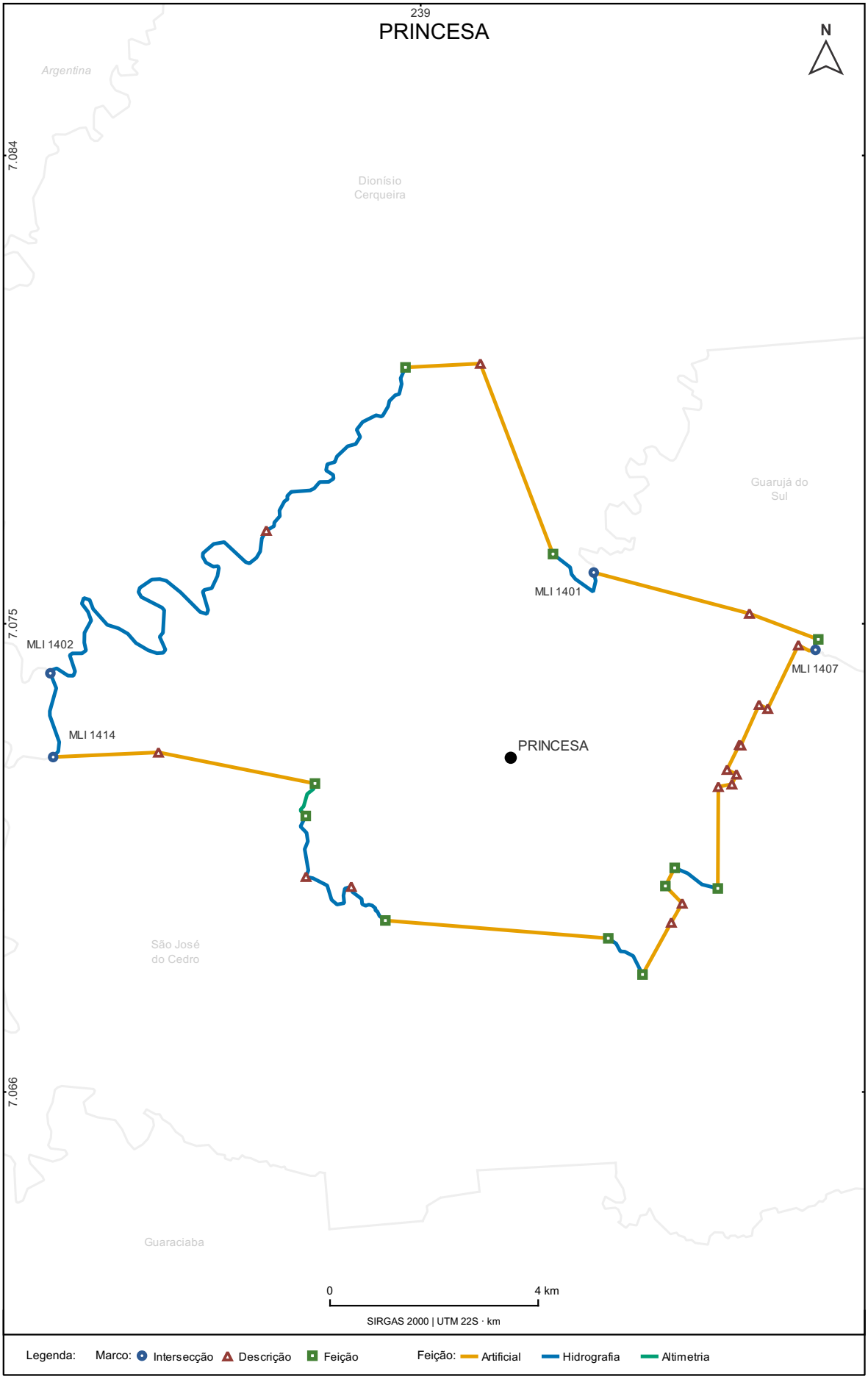

Secretaria de Estado do Planejamento | Diretoria de Inteligência Territorial | 2026

Pág. 509 de 713 - Documento assinado digitalmente. Para conferência, acesse o site https://portal.sgpe.sea.sc.gov.br/portal-externo e informe o processo SEPLAN 00000395/2026 e o código 662JCM1T.

QUILOMBO

Nº	Marco	Lat. / Long.	UTM (N / E)	Feição Marco	Feição Trecho	Trecho	Confrontante
1	MLI 1441	26°40'12,922"S 52°50'48,786"O	N 7048756,205 E 316210,378	Nascente	Curso D'água	Córrego São Pedro	Formosa do Sul
2	MLD 6952	26°41'1,908"S 52°47'57,143"O	N 7047316,480 E 320977,261	Foz	Curso D'água	Rio do Ouro	Formosa do Sul
3	MLD 6953	26°40'44,523"S 52°47'34,610"O	N 7047860,259 E 321592,646	Foz	Curso D'água	Afluente da margem esquerda do rio do Ouro	Formosa do Sul
4	MLF 3765	26°40'19,119"S 52°46'33,565"O	N 7048665,668 E 323269,396	Curso D'água	Linha Seca e Reta	Linha Seca e Reta	Formosa do Sul
5	MLF 3766	26°40'40,696"S 52°45'28,736"O	N 7048026,465 E 325070,873	Rodovia Estadual	Divisor de Águas	Entre o Córrego Bonito e rio Quilombo	Formosa do Sul
6	MLI 1433	26°39'28,631"S 52°44'37,754"O	N 7050263,517 E 326450,014	Divisor de Água	Divisor de Águas	Entre o rio Quilombo e Lajeado Mandassaia, de um lado, e Córrego do Gato, do outro	Santiago do Sul
7	MLD 6954	26°40'19,717"S 52°43'17,185"O	N 7048721,658 E 328698,972	Cota Altimétrica	Divisor de Águas	Entre o rio Quilombo e Lajeado Mandassaia, de um lado, e Córrego do Gato, do outro (776,46 m)	Santiago do Sul
8	MLF 3767	26°40'18,306"S 52°41'49,034"O	N 7048797,726 E 331135,454	Cota Altimétrica	Linha Seca e Reta	Linha Seca e Reta (709,20 m)	Santiago do Sul
9	MLF 3768	26°40'22,492"S 52°40'42,571"O	N 7048693,215 E 332974,639	Cota Altimétrica	Divisor de Águas	Entre os córregos Fundo, São Pedro e Lajeado Fortaleza, de um lado, e Córrego do Gato e afluentes da margem direita do rio Saudades, do outro (739,38 m)	Santiago do Sul
10	MLD 6955	26°39'48,421"S 52°39'48,162"O	N 7049761,384 E 334465,170	Cota Altimétrica	Divisor de Águas	Entre os córregos Fundo, São Pedro e Lajeado Fortaleza, de um lado, e Córrego do Gato e afluentes da margem direita do rio Saudades, do outro (728,83 m)	Santiago do Sul
11	MLD 6956	26°38'59,633"S 52°38'38,117"O	N 7051287,786 E 336382,472	Cota Altimétrica	Divisor de Águas	Entre os córregos Fundo, São Pedro e Lajeado Fortaleza, de um lado, e Córrego do Gato e afluentes da margem direita do rio Saudades, do outro (585,74 m)	Santiago do Sul
12	MLF 3769	26°38'33,563"S 52°38'1,106"O	N 7052103,163 E 337395,601	Marco de Limite	Linha Seca e Reta	Linha Seca e Reta	Santiago do Sul
13	MLI 1434	26°38'40,972"S 52°37'24,932"O	N 7051887,937 E 338398,836	Curso D'água	Curso D'água	Rio Saudades	São Domingos
14	MLI 1435	26°40'29,470"S 52°36'26,553"O	N 7048569,622 E 340055,177	Foz	Curso D'água	Rio Chapecó	Entre Rios
15	MLI 1436	26°46'17,620"S 52°37'22,857"O	N 7037836,408 E 338635,161	Foz	Curso D'água	Rio Chapecó	Marema
16	MLI 1437	26°48'13,637"S 52°43'1,197"O	N 7034143,407 E 329337,681	Travessão	Curso D'água	Rio Chapecó	Coronel Freitas
17	MLD 6957	26°50'25,305"S 52°44'36,644"O	N 7030055,531 E 326757,573	Curso D'água	Curso D'água	Córrego Raso	Coronel Freitas
18	MLF 3770	26°48'11,452"S 52°46'26,570"O	N 7034132,699 E 323665,348	Nascente	Divisor de Águas	Entre o rio do Ouro e Córrego Santo Antônio	Coronel Freitas

Pág. 510 de 713 - Documento assinado digitalmente. Para conferência, acesse o site https://portal.sgpe.sea.sc.gov.br/portal-externo e informe o processo SEPLAN 00000395/2026 e o código 662JCM1T.

Nº	Marco	Lat. / Long.	UTM (N / E)	Feição Marco	Feição Trecho	Trecho	Confrontante
19	MLI 1438	26°47'21,103"S 52°47'29,433"O	N 7035657,792 E 321907,503	Cota Altimétrica	Divisor de Águas	Entre os rios do Ouro, de um lado, e afluentes da margem esquerda do rio Santo Antônio do Pinhal e rio Azul, (692,10 m)	União do Oeste
20	MLD 6958	26°45'50,877"S 52°48'15,617"O	N 7038416,431 E 320592,527	Cota Altimétrica	Divisor de Águas	Entre os rios do Ouro, de um lado, e afluentes da margem esquerda do rio Santo Antônio do Pinhal e rio Azul (695,38 m)	União do Oeste
21	MLI 1439	26°44'3,296"S 52°49'0,573"O	N 7041709,501 E 319303,344	Nascente	Divisor de Águas	Entre os rios Azul e Santo Antônio do Pinhal, de um lado, e rio do Ouro e Córrego São Pedro	Jardinópolis
22	MLD 6959	26°43'56,835"S 52°49'12,826"O	N 7041903,520 E 318961,906	Cota Altimétrica	Divisor de Águas	Entre os rios Azul e Santo Antônio do Pinhal, de um lado, e rio do Ouro e Córrego São Pedro (668,55 m)	Jardinópolis
23	MLD 6960	26°43'23,186"S 52°49'18,753"O	N 7042936,717 E 318783,312	Cota Altimétrica	Divisor de Águas	Entre os rios Azul e Santo Antônio do Pinhal, de um lado, e rio do Ouro e Córrego São Pedro (714,43 m)	Jardinópolis
24	MLD 6961	26°42'47,770"S 52°49'24,962"O	N 7044024,155 E 318596,119	Cota Altimétrica	Divisor de Águas	Entre os rios Azul e Santo Antônio do Pinhal, de um lado, e rio do Ouro e Córrego São Pedro (740,10 m)	Jardinópolis
25	MLD 6962	26°42'2,607"S 52°49'33,719"O	N 7045410,572 E 318334,182	Cota Altimétrica	Divisor de Águas	Entre os rios Azul e Santo Antônio do Pinhal, de um lado, e rio do Ouro e Córrego São Pedro (730,46 m)	Jardinópolis
26	MLD 6963	26°40'55,592"S 52°50'37,964"O	N 7047447,367 E 316528,566	Cota Altimétrica	Divisor de Águas	Entre os rios Azul e Santo Antônio do Pinhal, de um lado, e rio do Ouro e Córrego São Pedro (743,50 m)	Jardinópolis

Pág. 511 de 713 - Documento assinado digitalmente. Para conferência, acesse o site https://portal.sgpe.sea.sc.gov.br/portal-externo e informe o processo SEPLAN 00000395/2026 e o código 662JCM1T.

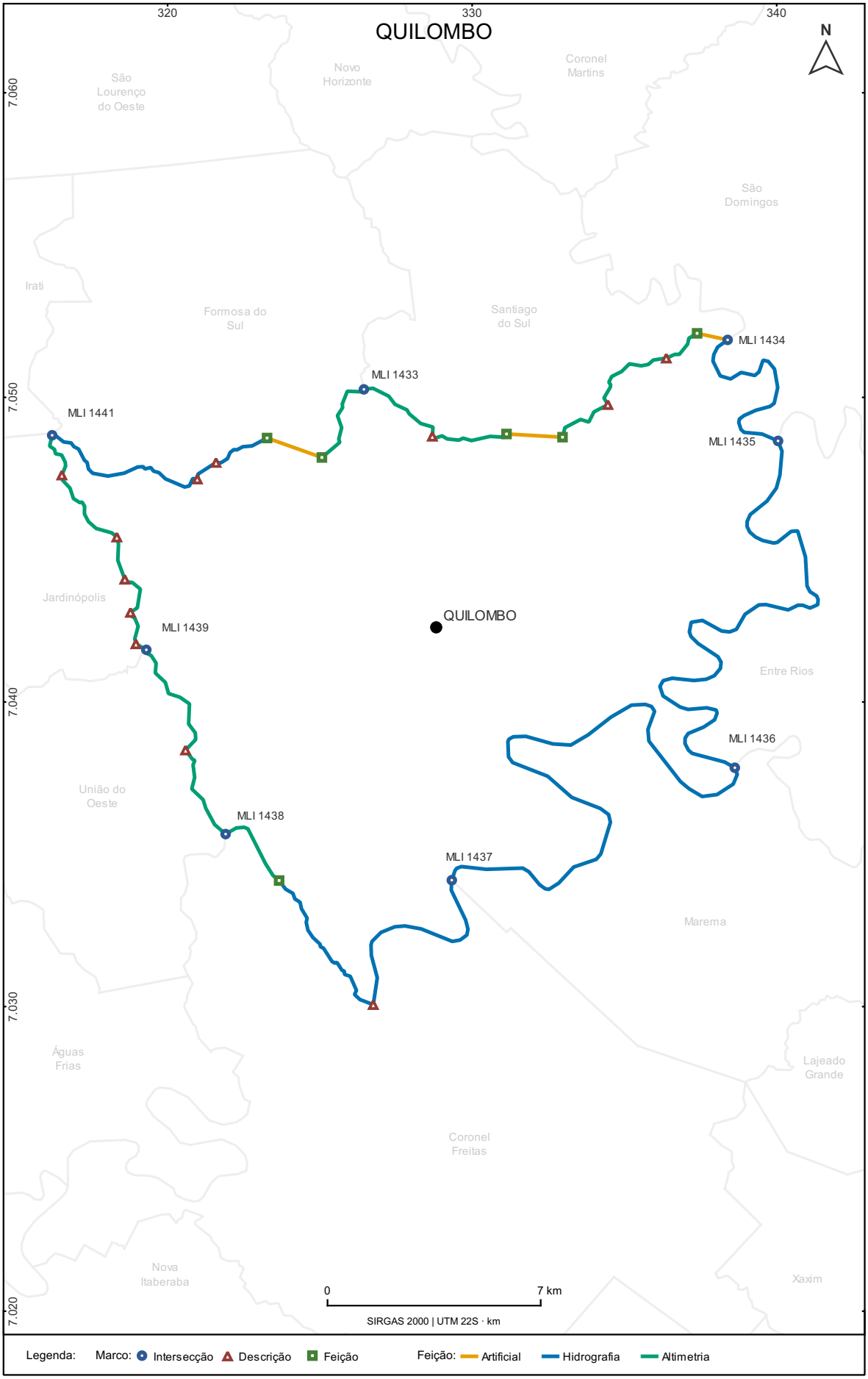

Secretaria de Estado do Planejamento | Diretoria de Inteligência Territorial | 2026

Pág. 512 de 713 - Documento assinado digitalmente. Para conferência, acesse o site https://portal.sgpe.sea.sc.gov.br/portal-externo e informe o processo SEPLAN 00000395/2026 e o código 662JCM1T.

RANCHO QUEIMADO

Nº	Marco	Lat. / Long.	UTM (N / E)	Feição Marco	Feição Trecho	Trecho	Confrontante
1	MLI 1327	27°37'45,719"S 49°12'34,830"O	N 6942573,369 E 676644,382	Nascente	Divisor de Águas	Entre o Arroio do Cocho, de um lado, e rios Novo e Areia, do outro	Angelina
2	MLF 3512	27°35'45,732"S 49°10'40,547"O	N 6946220,528 E 679831,622	Nascente	Curso D'água	Afluente da margem esquerda do rio Quebra-Dentes	Angelina
3	MLD 6710	27°35'36,246"S 49°8'52,596"O	N 6946468,519 E 682796,114	Foz	Curso D'água	Rio Quebra-Dentes	Angelina
4	MLD 6711	27°34'55,495"S 49°8'16,769"O	N 6947708,012 E 683797,440	Foz	Curso D'água	Córrego do Artulindo	Angelina
5	MLF 3513	27°36'2,224"S 49°7'41,666"O	N 6945639,674 E 684729,042	Nascente	Linha Seca e Reta	Linha Seca e Reta	Angelina
6	MLD 6712	27°35'9,094"S 49°5'19,983"O	N 6947215,516 E 688639,335	Nascente	Linha Seca e Reta	Linha Seca e Reta	Angelina
7	MLD 6713	27°37'25,084"S 49°4'49,526"O	N 6943016,926 E 689409,601	Marco de Limite	Linha Seca e Reta	Linha Seca e Reta	Angelina
8	MLD 6714	27°38'56,120"S 49°3'52,902"O	N 6940190,668 E 690918,027	Foz	Linha Seca e Reta	Linha Seca e Reta	Angelina
9	MLF 3514	27°37'22,042"S 49°0'37,537"O	N 6943001,251 E 696319,456	Foz	Curso D'água	rio das Antas	Angelina
10	MLF 3515	27°37'34,204"S 48°59'48,080"O	N 6942604,988 E 697669,292	Foz	Linha Seca e Reta	Linha Seca e Reta	Angelina
11	MLD 6715	27°37'51,406"S 48°59'35,748"O	N 6942070,023 E 697998,759	Marco de Limite	Linha Seca e Reta	Linha Seca e Reta	Angelina
12	MLF 3516	27°37'48,528"S 48°59'22,117"O	N 6942152,531 E 698373,885	Foz	Curso D'água	Rio das Antas	Angelina
13	MLD 6716	27°37'58,706"S 48°59'18,239"O	N 6941837,530 E 698475,103	Foz	Curso D'água	Afluente da margem direita do rio das Antas	Angelina
14	MLF 3517	27°37'44,578"S 48°58'52,503"O	N 6942260,854 E 699187,731	Nascente	Divisor de Águas	Entre os rios Mundéus e das Forquilhas ou Caldas do Norte do Norte	Angelina
15	MLI 1324	27°38'4,044"S 48°58'11,544"O	N 6941643,284 E 700300,748	Marco de Limite	Divisor de Águas	Entre os rios das Antas, de um lado, e Cubatão e das Forquilhas ou Caldas do Norte	Águas Mornas
16	MLI 1325	27°46'17,480"S 49°1'49,664"O	N 6926552,212 E 694078,620	Cota Altimétrica	Divisor de Águas	Entre os rios Braço do Norte e Povoamento, de um lado, e rio das Antas e Bonito (1139,50 m)	Anitápolis
17	MLI 1320	27°44'36,727"S 49°9'24,097"O	N 6929846,234 E 681683,702	Cota Altimétrica	Divisor de Águas	Serra dos Faxinais (1207,60 m)	Alfredo Wagner
18	MLI 1326	27°38'48,826"S 49°12'4,566"O	N 6940619,006 E 677445,689	Nascente	Divisor de Águas	Serra dos Faxinais	Leoberto Leal

Pág. 513 de 713 - Documento assinado digitalmente. Para conferência, acesse o site https://portal.sgpe.sea.sc.gov.br/portal-externo e informe o processo SEPLAN 00000395/2026 e o código 662JCM1T.

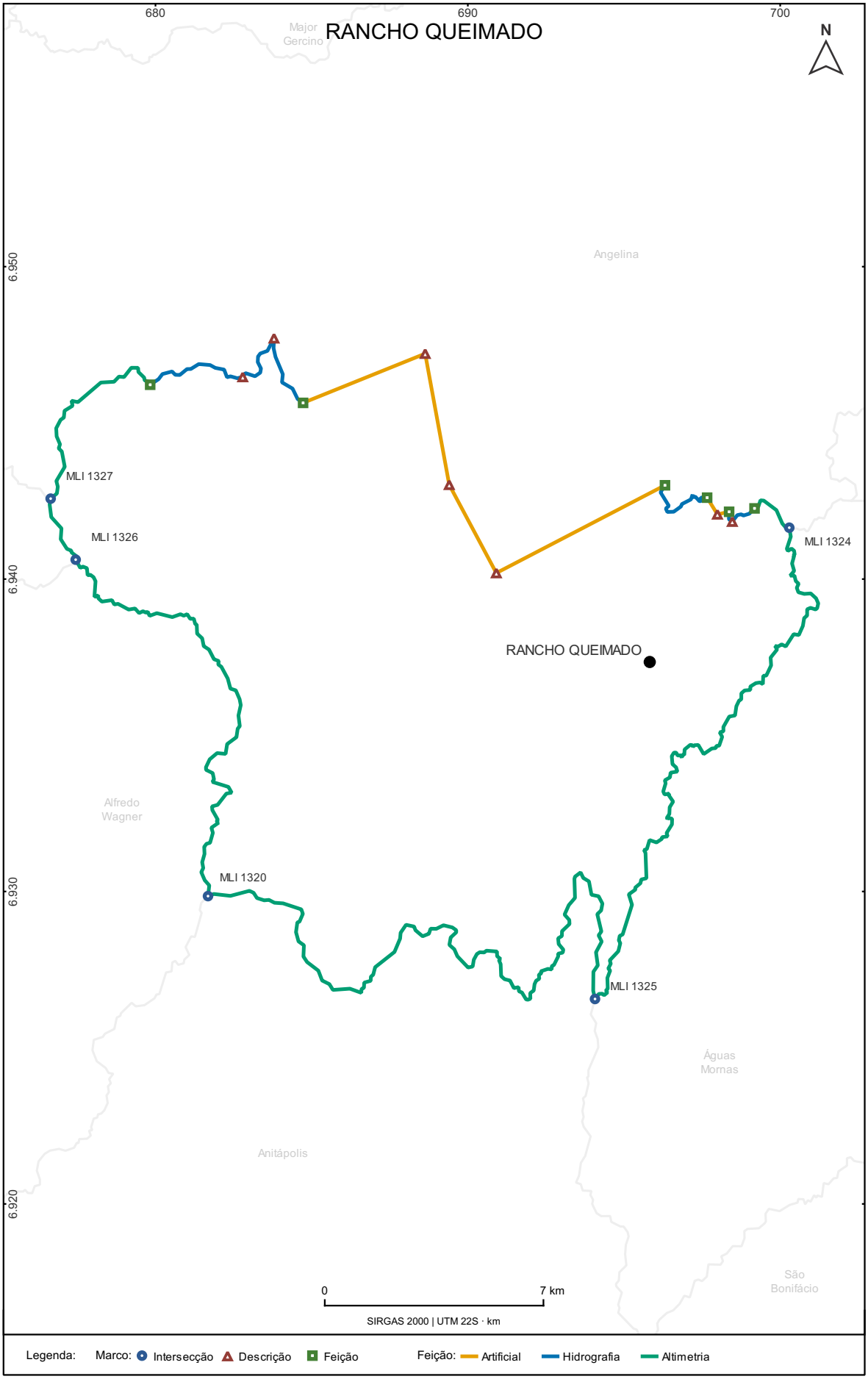

Secretaria de Estado do Planejamento | Diretoria de Inteligência Territorial | 2026

Pág. 514 de 713 - Documento assinado digitalmente. Para conferência, acesse o site https://portal.sgpe.sea.sc.gov.br/portal-externo e informe o processo SEPLAN 00000395/2026 e o código 662JCM1T.

RIO DAS ANTAS

Nº	Marco	Lat. / Long.	UTM (N / E)	Feição Marco	Feição Trecho	Trecho	Confrontante
1	MLI 1084	26°51'4,855"S 51°11'24,393"O	N 7030014,951 E 481113,537	Cota Altimétrica	Linha Seca e Reta	Linha Seca e Reta (1162,30 m)	Caçador
2	MLF 3124	26°49'59,936"S 51°10'59,848"O	N 7032013,228 E 481787,991	Nascente	Curso D'água	Lajeado Donato	Caçador
3	MLD 6144	26°50'17,040"S 51°8'23,715"O	N 7031492,485 E 486097,886	Foz	Curso D'água	Rio Preto	Caçador
4	MLD 6146	26°50'32,875"S 51°7'27,749"O	N 7031006,931 E 487642,994	Foz	Curso D'água	Lajeado do Tigre	Caçador
5	MLD 6145	26°50'4,845"S 51°7'0,236"O	N 7031870,015 E 488401,497	Foz	Curso D'água	Lajeado Taquara Lisa	Caçador
6	MLD 6149	26°50'18,621"S 51°5'45,863"O	N 7031447,917 E 490454,514	Nascente	Curso D'água	Lajeado Teodoro	Caçador
7	MLD 6148	26°50'32,601"S 51°3'7,762"O	N 7031020,340 E 494818,138	Foz	Curso D'água	Ribeirão Jacutinga	Caçador
8	MLD 6147	26°51'4,131"S 51°3'31,102"O	N 7030050,011 E 494174,444	Foz	Curso D'água	Rio do Peixe	Caçador
9	MLD 6150	26°51'35,965"S 51°2'26,385"O	N 7029071,322 E 495960,682	Foz	Curso D'água	Rio do Veado	Caçador
10	MLI 1076	26°52'22,555"S 50°50'46,380"O	N 7027629,310 E 515274,765	Cota Altimétrica	Linha Seca e Reta	Linha Seca e Reta (1138,10 m)	Fraiburgo
11	MLD 6138	26°53'38,813"S 50°52'49,385"O	N 7025286,824 E 511878,755	Marco de Limite	Linha Seca e Reta	Linha Seca e Reta	Fraiburgo
12	MLD 6135	26°55'27,912"S 50°55'46,629"O	N 7021933,955 E 506987,521	Marco de Limite	Linha Seca e Reta	Linha Seca e Reta	Fraiburgo
13	MLD 6134	26°56'25,237"S 50°57'31,414"O	N 7020171,551 E 504097,154	Nascente	Linha Seca e Reta	Linha Seca e Reta	Fraiburgo
14	MLF 3111	26°57'42,308"S 50°59'25,214"O	N 7017800,998 E 500959,007	Foz	Curso D'água	Rio das Pedras (afluente de margem esquerda)	Fraiburgo
15	MLF 3110	26°58'19,771"S 50°58'54,705"O	N 7016648,304 E 501799,960	Lotes Coloniais	Lotes Coloniais	Lotes 43 e 44	Fraiburgo
16	MLD 6133	26°58'45,154"S 50°59'10,476"O	N 7015867,430 E 501365,134	Lotes Coloniais	Lotes Coloniais	Lote 42	Fraiburgo
17	MLD 6131	26°58'40,624"S 50°59'59,827"O	N 7016006,872 E 500004,768	Lotes Coloniais	Lotes Coloniais	Lote 41	Fraiburgo
18	MLD 6132	26°58'54,449"S 51°0'3,944"O	N 7015581,526 E 499891,289	Lotes Coloniais	Lotes Coloniais	Lote 40	Fraiburgo
19	MLD 6130	26°58'48,691"S 51°1'31,107"O	N 7015758,421 E 497488,672	Lotes Coloniais	Lotes Coloniais	Lotes 34 e 35	Fraiburgo
20	MLF 3109	26°58'21,155"S 51°1'41,747"O	N 7016605,534 E 497195,184	Curso D'água	Curso D'água	Afluente da margem esquerda do rio das Pedras	Fraiburgo
21	MLI 1078	26°59'10,802"S 51°2'43,492"O	N 7015077,599 E 495493,662	Foz	Curso D'água	Rio das Pedras	Videira
22	MLF 3125	26°58'50,941"S 51°4'5,785"O	N 7015687,632 E 493225,072	Foz	Linha Seca e Reta	Linha Seca e Reta	Videira
23	MLF 3142	26°59'0,205"S 51°7'0,779"O	N 7015399,082 E 488401,707	Nascente	Curso D'água	Lageado Adelino Vicente	Videira
24	MLD 6151	26°58'0,232"S 51°7'24,573"O	N 7017243,609 E 487744,054	Foz	Curso D'água	Rio do Peixe	Videira
25	MLD 6153	26°57'15,899"S 51°9'35,291"O	N 7018603,511 E 484138,719	Foz	Curso D'água	Lageado do Inácio	Videira

Pág. 515 de 713 - Documento assinado digitalmente. Para conferência, acesse o site https://portal.sgpe.sea.sc.gov.br/portal-externo e informe o processo SEPLAN 00000395/2026 e o código 662JCM1T.

Nº	Marco	Lat. / Long.	UTM (N / E)	Feição Marco	Feição Trecho	Trecho	Confrontante
26	MLF 4050	26°55'59,602"S 51°10'0,447"O	N 7020949,996 E 483442,036	Cota Altimétrica	Divisor de Águas	Entre os arroios Serafim e Imbutal e lajeado do Mateus, de um lado, e Lajeado Vieira Pereira e rio Anta Gorda, do outro (934,48 m)	Videira
27	MLD 6154	26°54'21,085"S 51°10'41,547"O	N 7023979,450 E 482304,385	Cota Altimétrica	Divisor de Águas	Entre os arroios Serafim e Imbutal e Lajeado do Mateus, de um lado, e Lajeado Vieira Pereira e rio Anta Gorda, do outro (1088,20 m)	Videira
28	MLD 6156	26°53'43,022"S 51°10'41,951"O	N 7025150,469 E 482291,607	Cota Altimétrica	Divisor de Águas	Entre os arroios Serafim e Imbutal e Lajeado do Mateus, de um lado, e Lajeado Vieira Pereira e rio Anta Gorda, do outro (1138,30 m)	Videira
29	MLD 6155	26°52'52,156"S 51°10'46,085"O	N 7026715,266 E 482175,343	Cota Altimétrica	Divisor de Águas	Entre os arroios Serafim e Imbutal e Lajeado do Mateus, de um lado, e Lajeado Vieira Pereira e rio Anta Gorda, do outro (1127,50 m)	Videira

Pág. 516 de 713 - Documento assinado digitalmente. Para conferência, acesse o site https://portal.sgpe.sea.sc.gov.br/portal-externo e informe o processo SEPLAN 00000395/2026 e o código 662JCM1T.

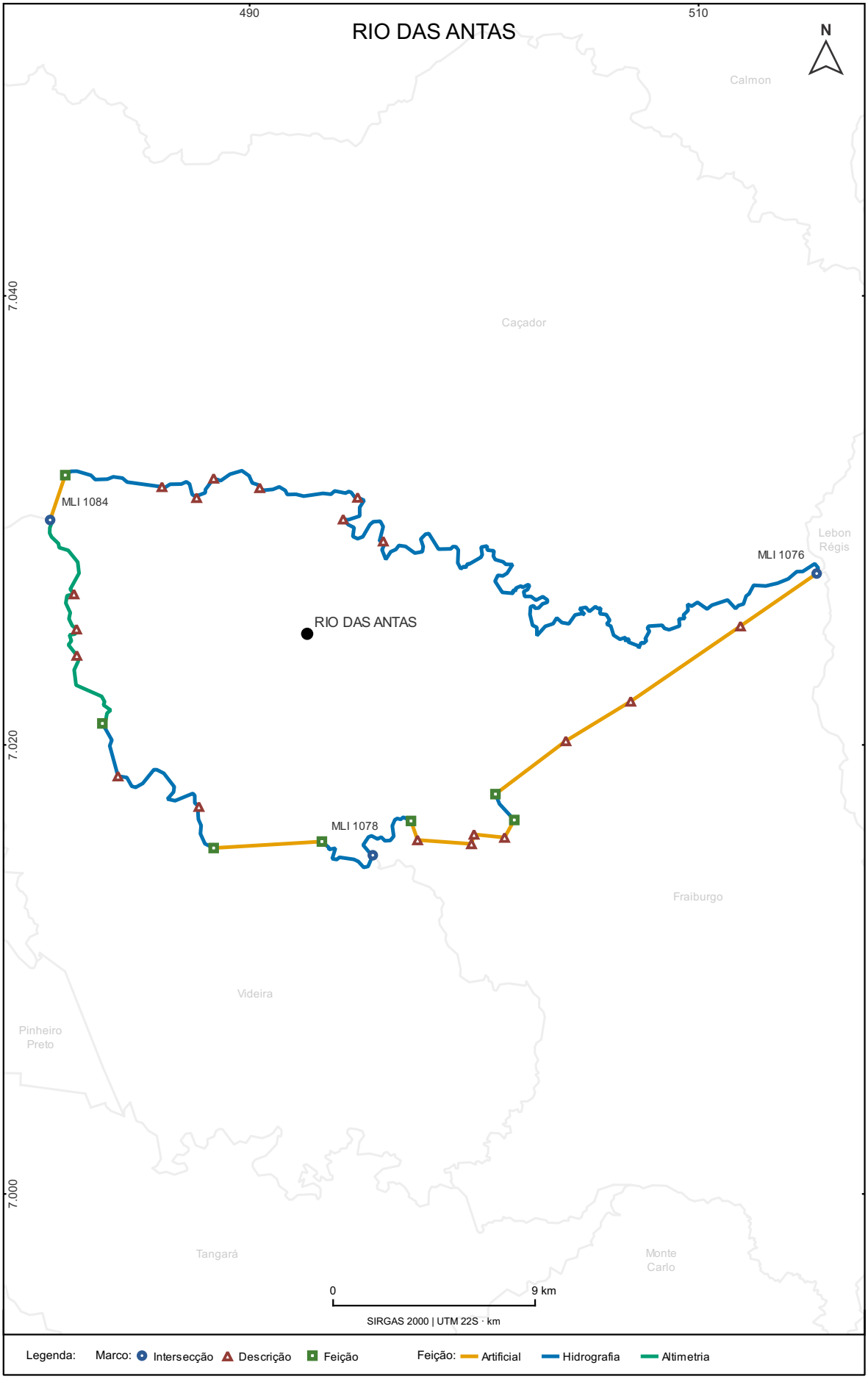

Secretaria de Estado do Planejamento | Diretoria de Inteligência Territorial | 2026

Pág. 517 de 713 - Documento assinado digitalmente. Para conferência, acesse o site https://portal.sgpe.sea.sc.gov.br/portal-externo e informe o processo SEPLAN 00000395/2026 e o código 662JCM1T.

RIO DO CAMPO

Nº	Marco	Lat. / Long.	UTM (N / E)	Feição Marco	Feição Trecho	Trecho	Confrontante
1	MLI 1040	26°48'50,178"S 50°13'10,495"O	N 7033934,243 E 577557,782	Nascente	Divisor de Águas	Entre os rios Preto e Bonito	Papanduva
2	MLI 1045	26°48'37,072"S 50°5'8,692"O	N 7034248,752 E 590861,720	Nascente	Divisor de Águas	Rios Iraputã e da Prata, de um lado, e do Campo, do outro	Santa Terezinha
3	MLF 3192	26°50'22,210"S 50°3'57,700"O	N 7030999,589 E 592797,878	Nascente	Curso D'água	Rio da Prata	Santa Terezinha
4	MLI 1119	26°48'27,940"S 49°57'0,090"O	N 7034425,442 E 604353,522	Curso D'água	Curso D'água	Rio Segundo	Vitor Meireles
5	MLF 3207	26°51'58,992"S 49°57'57,947"O	N 7027944,721 E 602703,209	Nascente	Divisor de Águas	Ribeirão Segundo e Arroio Mirador	Vitor Meireles
6	MLI 1107	26°52'1,963"S 49°58'3,295"O	N 7027854,529 E 602554,907	Nascente	Curso D'água	Arroio Mirador	Salete
7	MLF 3181	26°52'14,356"S 49°58'47,266"O	N 7027483,039 E 601338,473	Foz	Linha Seca e Reta	Linha Seca e Reta	Salete
8	MLF 3183	26°52'22,162"S 49°58'53,298"O	N 7027244,193 E 601170,086	Marco de Limite	Divisor de Águas	Entre o rio do Campo e o Arroio Mirador, de um lado, e os ribeirões Cipriano e Grande, do outro	Salete
9	MLD 6245	26°52'30,522"S 49°59'37,219"O	N 7026996,631 E 599956,121	Cota Altimétrica	Divisor de Águas	Entre o rio do Campo e o Arroio Mirador, de um lado, e os ribeirões Cipriano e Grande, do outro (803,20 m)	Salete
10	MLD 6242	26°52'57,371"S 50°0'29,997"O	N 7026182,022 E 598493,373	Cota Altimétrica	Divisor de Águas	Entre o rio do Campo e o Arroio Mirador, de um lado, e os ribeirões Cipriano e Grande, do outro (784,26 m)	Salete
11	MLD 6218	26°54'50,073"S 50°1'21,212"O	N 7022725,297 E 597053,543	Cota Altimétrica	Divisor de Águas	Entre o rio do Campo e o Arroio Mirador, de um lado, e os ribeirões Cipriano e Grande, do outro (764,66 m)	Salete
12	MLD 6217	26°58'14,763"S 50°4'27,176"O	N 7016465,850 E 591877,978	Cota Altimétrica	Divisor de Águas	Entre o rio do Campo e o Arroio Mirador, de um lado, e os ribeirões Cipriano e Grande, do outro (995,31 m)	Salete
13	MLD 6216	26°58'38,617"S 50°5'16,014"O	N 7015741,702 E 590526,278	Cota Altimétrica	Divisor de Águas	Entre o rio do Campo e o Arroio Mirador, de um lado, e os ribeirões Cipriano e Grande, do outro (995,08 m)	Salete
14	MLF 3239	26°59'17,182"S 50°5'33,888"O	N 7014558,643 E 590025,003	Marco de Limite	Lotes Coloniais	Taimbés da serra do Paredão	Salete
15	MLI 1102	27°1'58,562"S 50°4'3,411"O	N 7009574,993 E 592482,285	Curso D'água	Taimbé	Taimbés da Serra do Paredão	Taió
16	MLF 3159	26°59'24,214"S 50°6'17,538"O	N 7014350,874 E 588820,281	Curso D'água	Linha Seca e Reta	Linha Seca e Reta	Taió
17	MLF 3150	26°59'14,879"S 50°6'58,430"O	N 7014646,042 E 587695,121	Cota Altimétrica	Divisor de Águas	Entre afluentes da margem direita do rio do Campo (947,63 m)	Taió
18	MLF 3208	26°59'10,021"S 50°9'12,053"O	N 7014820,738 E 584012,862	Lotes Coloniais	Linha Seca e Reta	Linha Seca e Reta	Taió

Pág. 518 de 713 - Documento assinado digitalmente. Para conferência, acesse o site https://portal.sgpe.sea.sc.gov.br/portal-externo e informe o processo SEPLAN 00000395/2026 e o código 662JCM1T.

Nº	Marco	Lat. / Long.	UTM (N / E)	Feição Marco	Feição Trecho	Trecho	Confrontante
19	MLD 6248	26°58'52,101"S 50°10'36,589"O	N 7015387,514 E 581686,239	Lotes Coloniais	Linha Seca e Reta	Linha Seca e Reta	Taió
20	MLD 6279	26°59'11,271"S 50°14'0,578"O	N 7014833,087 E 576059,500	Nascente	Linha Seca e Reta	Linha Seca e Reta	Taió
21	MLI 1002	26°58'11,310"S 50°17'27,311"O	N 7016711,263 E 570371,387	Nascente	Divisor de Águas	Segue pela serra Geral até a nascente do ribeirão Bom Jesus	Santa Cecília
22	MLI 1001	26°51'11,697"S 50°15'28,876"O	N 7029603,000 E 573712,127	Cota Altimétrica	Divisor de Águas	Entre os rios Canoinhas e Itajaí do Oeste (1322,40 m)	Monte Castelo

Pág. 519 de 713 - Documento assinado digitalmente. Para conferência, acesse o site https://portal.sgpe.sea.sc.gov.br/portal-externo e informe o processo SEPLAN 00000395/2026 e o código 662JCM1T.

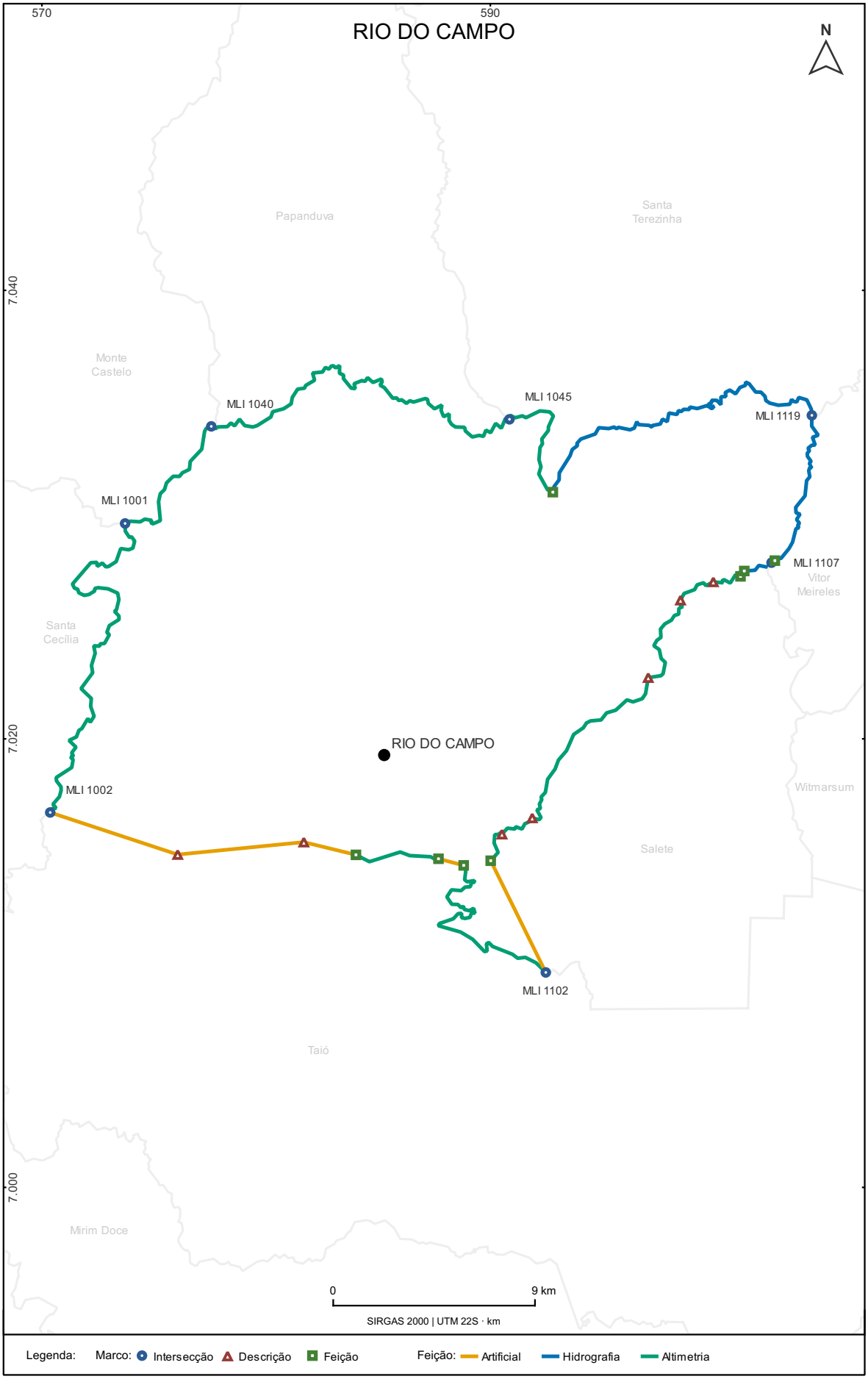

Secretaria de Estado do Planejamento | Diretoria de Inteligência Territorial | 2026

Pág. 520 de 713 - Documento assinado digitalmente. Para conferência, acesse o site https://portal.sgpe.sea.sc.gov.br/portal-externo e informe o processo SEPLAN 00000395/2026 e o código 662JCM1T.

RIO DO OESTE

Nº	Marco	Lat. / Long.	UTM (N / E)	Feição Marco	Feição Trecho	Trecho	Confrontante
1	MLI 1124	27°1'13,581"S 49°52'30,086"O	N 7010803,149 E 611598,780	Nascente	Curso D'água	Ribeirão Toca Grande	Dona Emma
2	MLD 6191	27°1'24,204"S 49°51'45,818"O	N 7010465,341 E 612815,749	Foz	Curso D'água	Ribeirão Toca Grande	Dona Emma
3	MLF 3219	27°1'26,746"S 49°51'40,181"O	N 7010385,703 E 612970,383	Foz	Linha Seca e Reta	Linha Seca e Reta	Dona Emma
4	MLI 1104	27°1'26,697"S 49°50'43,337"O	N 7010372,962 E 614536,871	Marco de Limite	Divisor de Águas	Entre o Ribeirão Toca Grande e rio Itajaí do Oeste, de um lado, e Ribeirão da Onça e rio dos Índios, do outro	Presidente Getúlio
5	MLD 6324	27°4'16,093"S 49°50'35,527"O	N 7005158,634 E 614704,232	Cota Altimétrica	Divisor de Águas	Entre o Ribeirão Toca Grande e rio Itajaí do Oeste, de um lado, e Ribeirão da Onça e rio dos Índios, do outro (581,24 m)	Presidente Getúlio
6	MLD 6325	27°6'24,561"S 49°50'2,144"O	N 7001197,118 E 615587,149	Cota Altimétrica	Divisor de Águas	Entre o Ribeirão Toca Grande e rio Itajaí do Oeste, de um lado, e Ribeirão da Onça e rio dos Índios, do outro (575,03 m)	Presidente Getúlio
7	MLD 6326	27°6'46,710"S 49°49'20,271"O	N 7000504,804 E 616733,822	Cota Altimétrica	Divisor de Águas	Entre o Ribeirão Toca Grande e rio Itajaí do Oeste, de um lado, e Ribeirão da Onça e rio dos Índios, do outro (528,37 m)	Presidente Getúlio
8	MLD 6268	27°7'46,432"S 49°47'36,329"O	N 6998639,980 E 619578,293	Cota Altimétrica	Divisor de Águas	Entre o Ribeirão Toca Grande e rio Itajaí do Oeste, de um lado, e Ribeirão da Onça e rio dos Índios, do outro (568,30 m)	Presidente Getúlio
9	MLD 6293	27°8'19,523"S 49°46'22,859"O	N 6997602,130 E 621591,095	Cota Altimétrica	Divisor de Águas	Entre o Ribeirão Toca Grande e rio Itajaí do Oeste, de um lado, e Ribeirão da Onça e rio dos Índios, do outro (587,60 m)	Presidente Getúlio
10	MLD 6294	27°8'12,407"S 49°44'49,067"O	N 6997795,617 E 624175,345	Cota Altimétrica	Divisor de Águas	Entre o Ribeirão Toca Grande e rio Itajaí do Oeste, de um lado, e Ribeirão da Onça e rio dos Índios, do outro (590,23 m)	Presidente Getúlio
11	MLI 1109	27°8'45,614"S 49°44'34,138"O	N 6996769,668 E 624576,130	Nascente	Curso D'água	Afluente da margem esquerda do ribeirão Café	Laurentino
12	MLF 3221	27°9'27,727"S 49°45'23,440"O	N 6995487,303 E 623206,109	Foz	Linha Seca e Reta	Linha Seca e Reta	Laurentino
13	MLF 3264	27°10'24,653"S 49°45'35,160"O	N 6993738,812 E 622866,198	Rodovia Municipal	Rodovia Municipal	Estrada municipal	Laurentino
14	MLF 3235	27°10'30,337"S 49°45'6,041"O	N 6993555,967 E 623665,835	Rodovia Municipal	Divisor de Águas	Ribeirões Café e Baixo Amuado	Laurentino
15	MLF 3263	27°12'7,722"S 49°45'28,557"O	N 6990565,423 E 623016,484	Rodovia Municipal	Linha Seca e Reta	Linha Seca e Reta	Laurentino
16	MLF 3254	27°12'28,392"S 49°45'49,847"O	N 6989935,170 E 622424,433	Foz	Curso D'água	Afluente da margem direita do rio Itajaí do Oeste	Laurentino
17	MLF 3232	27°12'37,571"S 49°46'3,565"O	N 6989656,420 E 622044,248	Nascente	Divisor de Águas	Entre afluentes da margem direita do rio Itajaí do Oeste	Laurentino

Pág. 521 de 713 - Documento assinado digitalmente. Para conferência, acesse o site https://portal.sgpe.sea.sc.gov.br/portal-externo e informe o processo SEPLAN 00000395/2026 e o código 662JCM1T.

Nº	Marco	Lat. / Long.	UTM (N / E)	Feição Marco	Feição Trecho	Trecho	Confrontante
18	MLD 6186	27°13'18,774"S 49°45'58,190"O	N 6988387,093 E 622179,625	Cota Altimétrica	Divisor de Águas	Entre os ribeirões do Tigre e Fruteira (544,82 m)	Laurentino
19	MLF 3231	27°14'27,512"S 49°47'20,833"O	N 6986294,111 E 619885,746	Cota Altimétrica	Linha Seca e Reta	Linha Seca e Reta (589,68 m)	Laurentino
20	MLD 6222	27°14'23,676"S 49°47'29,279"O	N 6986414,407 E 619654,570	Nascente	Linha Seca e Reta	Linha Seca e Reta	Laurentino
21	MLF 3199	27°14'26,085"S 49°47'37,892"O	N 6986342,560 E 619416,963	Nascente	Curso D'água	Afluente da margem direita do ribeirão Gabiroba	Laurentino
22	MLD 6221	27°14'19,347"S 49°48'11,850"O	N 6986558,868 E 618484,953	Foz	Curso D'água	Rio Gabiroba	Laurentino
23	MLD 6253	27°14'41,213"S 49°47'55,425"O	N 6985881,693 E 618930,269	Foz	Curso D'água	Afluente da margem esquerda do ribeirão Gabiroba	Laurentino
24	MLF 3198	27°14'50,638"S 49°47'57,873"O	N 6985592,311 E 618860,149	Nascente	Linha Seca e Reta	Linha Seca e Reta	Laurentino
25	MLI 1103	27°14'52,625"S 49°48'7,810"O	N 6985533,788 E 618586,278	Divisor de Água	Divisor de Águas	Entre os ribeirões Angico, de um lado, e ribeirões Bracatinga e Ernesto, do outro	Trombudo Central
26	MLI 1113	27°15'55,365"S 49°49'24,381"O	N 6983623,176 E 616462,227	Nascente	Curso D'água	Ribeirão Diamante	Pouso Redondo
27	MLF 3201	27°14'0,255"S 49°50'46,093"O	N 6987186,173 E 614247,960	Ponte	Rodovia Municipal	Estrada Municipal	Pouso Redondo
28	MLF 3200	27°14'6,443"S 49°50'51,622"O	N 6986997,168 E 614094,133	Rodovia Municipal	Linha Seca e Reta	Linha Seca e Reta	Pouso Redondo
29	MLD 6187	27°13'25,639"S 49°53'47,464"O	N 6988296,314 E 609268,601	Cota Altimétrica	Linha Seca e Reta	Linha Seca e Reta (424,99 m)	Pouso Redondo
30	MLD 6183	27°13'8,099"S 49°54'47,175"O	N 6988850,397 E 607630,764	Curso D'água	Linha Seca e Reta	Linha Seca e Reta	Pouso Redondo
31	MLD 6203	27°11'37,159"S 49°54'58,509"O	N 6991651,376 E 607343,154	Marco de Limite	Linha Seca e Reta	Linha Seca e Reta	Pouso Redondo
32	MLD 6198	27°11'19,275"S 49°55'9,247"O	N 6992204,217 E 607052,438	Marco de Limite	Linha Seca e Reta	Linha Seca e Reta	Pouso Redondo
33	MLI 1121	27°11'20,995"S 49°55'59,012"O	N 6992163,045 E 605682,647	Marco de Limite	Divisor de Águas	Entre o Ribeirão da Erva e o rio Franzoí	Taió
34	MLD 6271	27°10'47,665"S 49°55'36,331"O	N 6993183,273 E 606315,521	Cota Altimétrica	Divisor de Águas	Entre o Ribeirão da Erva e o rio Franzoí (415,49 m)	Taió
35	MLF 3152	27°9'47,629"S 49°55'14,212"O	N 6995025,406 E 606940,099	Cota Altimétrica	Curso D'água	Ribeirão Buzarello (406,63 m)	Taió
36	MLD 6273	27°8'42,261"S 49°54'54,833"O	N 6997032,192 E 607490,849	Foz	Curso D'água	Rio Itajaí do Oeste	Taió
37	MLD 6274	27°8'54,528"S 49°53'39,050"O	N 6996636,527 E 609573,614	Foz	Curso D'água	Ribeirão Jundiá	Taió
38	MLD 6282	27°6'27,337"S 49°53'47,112"O	N 7001167,601 E 609391,471	Nascente	Curso D'água	Ribeirão do Salto	Taió
39	MLF 3164	27°6'9,796"S 49°54'0,010"O	N 7001710,447 E 609041,030	Curso D'água	Linha Seca e Reta	Linha Seca e Reta	Taió
40	MLD 6196	27°5'10,468"S 49°53'38,898"O	N 7003530,885 E 609638,473	Marco de Limite	Linha Seca e Reta	Linha Seca e Reta	Taió
41	MLD 6201	27°3'10,153"S 49°53'1,609"O	N 7007223,957 E 610698,303	Marco de Limite	Linha Seca e Reta	Linha Seca e Reta	Taió

Pág. 522 de 713 - Documento assinado digitalmente. Para conferência, acesse o site https://portal.sgpe.sea.sc.gov.br/portal-externo e informe o processo SEPLAN 00000395/2026 e o código 662JCM1T.

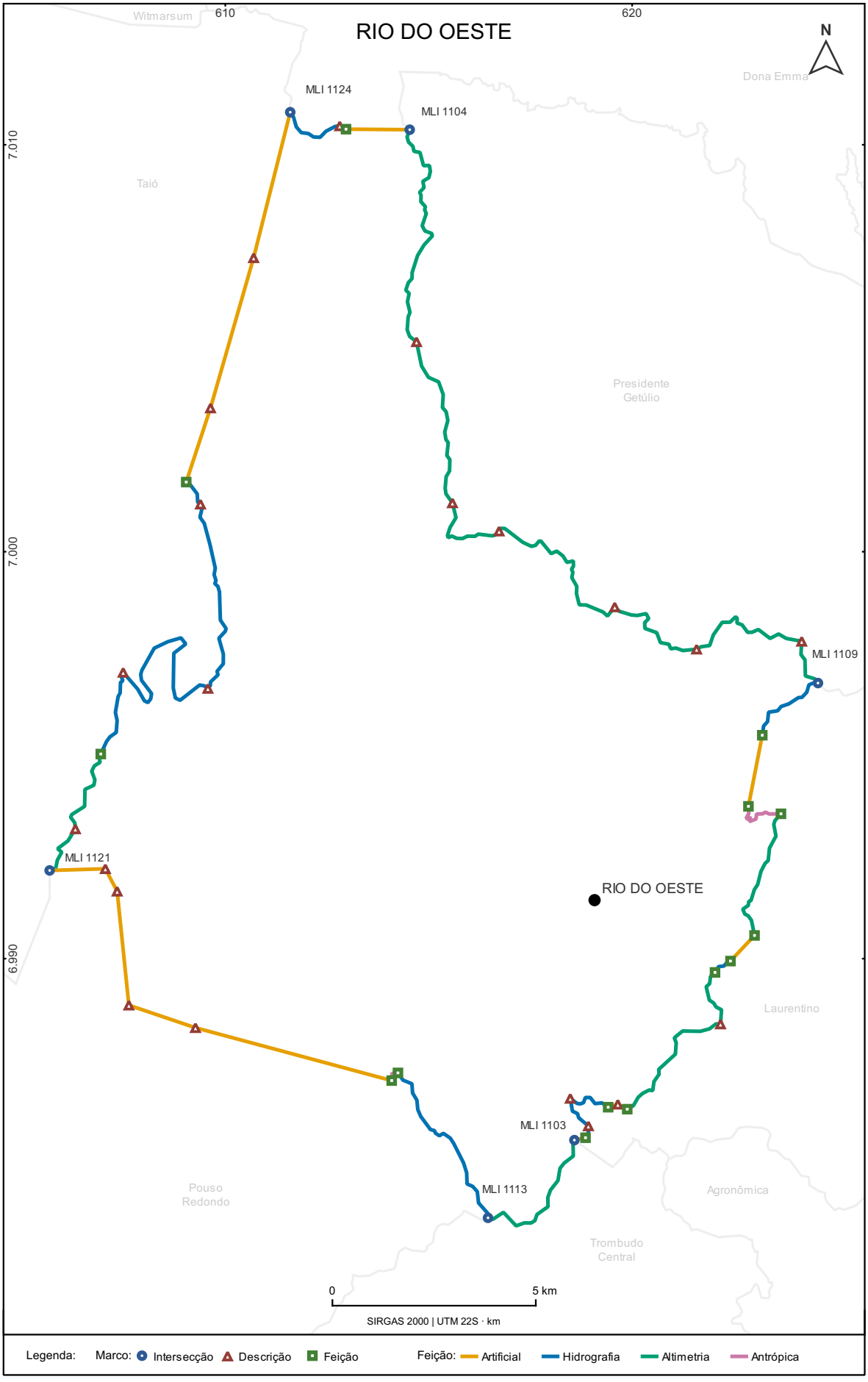

Secretaria de Estado do Planejamento | Diretoria de Inteligência Territorial | 2026

Pág. 523 de 713 - Documento assinado digitalmente. Para conferência, acesse o site https://portal.sgpe.sea.sc.gov.br/portal-externo e informe o processo SEPLAN 00000395/2026 e o código 662JCM1T.

RIO DO SUL

Nº	Marco	Lat. / Long.	UTM (N / E)	Feição Marco	Feição Trecho	Trecho	Confrontante
1	MLI 1097	27°8'38,002"S 49°43'1,416"O	N 6996978,074 E 627130,979	Cota Altimétrica	Divisor de Águas	Entre os ribeirões Revólver, das Pedras e rio das Cobras e entre o rio das Cobras e dos Índios e entre o rio Itoupava e Ribeirão Sabiá ou do Ferro (693,04 m)	Presidente Getúlio
2	MLD 6295	27°7'26,550"S 49°41'45,651"O	N 6999155,313 E 629239,505	Cota Altimétrica	Divisor de Águas	Entre os ribeirões Revólver, das Pedras e rio das Cobras e entre o rio das Cobras e dos Índios e Entre o rio Itoupava e Ribeirão Sabiá ou do Ferro (672,34 m)	Presidente Getúlio
3	MLD 6228	27°7'3,342"S 49°40'1,599"O	N 6999839,395 E 632112,036	Cota Altimétrica	Divisor de Águas	Entre os ribeirões Revólver, das Pedras e rio das Cobras e entre o rio das Cobras e dos Índios e Entre o rio Itoupava e Ribeirão Sabiá ou do Ferro (740,02 m)	Presidente Getúlio
4	MLD 6229	27°6'31,318"S 49°38'22,877"O	N 7000795,705 E 634841,042	Cota Altimétrica	Divisor de Águas	Entre os ribeirões Revólver, das Pedras e entre o rio das Cobras e dos Índios e Entre o rio Itoupava e Ribeirão Sabiá ou do Ferro (767,10 m)	Presidente Getúlio
5	MLD 6185	27°4'51,383"S 49°36'43,382"O	N 7003840,964 E 637614,876	Cota Altimétrica	Divisor de Águas	Entre o rio Itoupava e Ribeirão Sabiá ou do Ferro (796,87 m)	Presidente Getúlio
6	MLD 6230	27°5'14,727"S 49°35'30,392"O	N 7003100,303 E 639617,333	Cota Altimétrica	Divisor de Águas	Entre o rio das Cobras e dos Índios (810,12 m)	Presidente Getúlio
7	MLI 1112	27°5'14,081"S 49°35'12,313"O	N 7003114,593 E 640115,518	Marco de Limite	Divisor de Águas	Entre o rio das Cobras e Ribeirão das Pedras	Ibirama
8	MLD 6209	27°5'49,932"S 49°35'38,013"O	N 7002019,308 E 639395,301	Cota Altimétrica	Divisor de Águas	Entre o rio das Cobras, de um lado, e Ribeirões do Salto e das Pedras, do outro (785,92 m)	Ibirama
9	MLD 6210	27°6'48,160"S 49°35'38,874"O	N 7000227,742 E 639351,568	Cota Altimétrica	Divisor de Águas	Entre o rio das Cobras, de um lado, e Ribeirões do Salto e das Pedras, do outro (790,21 m)	Ibirama
10	MLI 1115	27°7'43,901"S 49°35'33,029"O	N 6998510,674 E 639493,320	Nascente	Linha Seca e Reta	Linha Seca e Reta	Lontras
11	MLD 6232	27°8'33,923"S 49°35'25,426"O	N 6996969,018 E 639685,374	Marco de Limite	Linha Seca e Reta	Linha Seca e Reta	Lontras
12	MLD 6285	27°8'41,686"S 49°34'24,191"O	N 6996711,086 E 641368,443	Cota Altimétrica	Linha Seca e Reta	Linha Seca e Reta (776,18 m)	Lontras
13	MLD 6286	27°10'14,066"S 49°34'33,321"O	N 6993871,154 E 641084,849	Rodovia Federal	Linha Seca e Reta	Linha Seca e Reta	Lontras
14	MLF 3237	27°11'32,330"S 49°33'50,651"O	N 6991449,363 E 642231,679	Cota Altimétrica	Divisor de Águas	Entre o Ribeirão Matador e rio Cutia e entre o Ribeirão Matador e Arroio Lontrinhas (678,36 m)	Lontras

Pág. 524 de 713 - Documento assinado digitalmente. Para conferência, acesse o site https://portal.sgpe.sea.sc.gov.br/portal-externo e informe o processo SEPLAN 00000395/2026 e o código 662JCM1T.

Nº	Marco	Lat. / Long.	UTM (N / E)	Feição Marco	Feição Trecho	Trecho	Confrontante
15	MLD 6302	27°13'59,995"S 49°33'6,741"O	N 6986891,331 E 643387,441	Cota Altimétrica	Divisor de Águas	Entre o Ribeirão Matador e rio Cutia e entre o Ribeirão Matador e Arroio Lontrinhas (767,26 m)	Lontras
16	MLD 6287	27°15'8,187"S 49°32'35,566"O	N 6984782,908 E 644220,584	Cota Altimétrica	Divisor de Águas	Entre o Ribeirão Matador e rio Cutia e entre o Ribeirão Matador e Arroio Lontrinhas (775,17 m)	Lontras
17	MLI 1147	27°16'16,404"S 49°31'41,264"O	N 6982666,143 E 645689,357	Nascente	Divisor de Águas	Entre os ribeirões Albertina, Taboão e Matador, de um lado, e Aurora, do outro	Aurora
18	MLD 6247	27°16'30,523"S 49°33'2,762"O	N 6982257,827 E 643443,247	Cota Altimétrica	Divisor de Águas	Entre os ribeirões Albertina, Taboão e Matador, de um lado, e Aurora, do outro (828,84 m)	Aurora
19	MLD 6244	27°15'35,845"S 49°34'43,563"O	N 6983972,262 E 640690,593	Cota Altimétrica	Divisor de Águas	Entre os ribeirões Albertina, Taboão e Matador, de um lado, e Aurora, do outro (755,39 m)	Aurora
20	MLD 6257	27°16'42,342"S 49°36'21,753"O	N 6981956,359 E 637967,459	Cota Altimétrica	Divisor de Águas	Entre os ribeirões Albertina, Taboão e Matador, de um lado, e Aurora, do outro (681,13 m)	Aurora
21	MLD 6246	27°16'42,256"S 49°37'55,941"O	N 6981987,613 E 635377,685	Cota Altimétrica	Divisor de Águas	Entre os ribeirões Albertina, Taboão e Matador, de um lado, e Aurora, do outro (664,84 m)	Aurora
22	MLF 3261	27°16'32,154"S 49°38'24,744"O	N 6982307,110 E 634589,079	Divisor de Água	Linha Seca e Reta	Linha Seca e Reta	Aurora
23	MLF 3144	27°16'43,626"S 49°39'30,784"O	N 6981973,714 E 632769,411	Lotes Coloniais	Divisor de Águas	Entre afluentes da margem esquerda do rio Itajaí do Sul	Aurora
24	MLD 6331	27°17'2,535"S 49°39'53,755"O	N 6981398,584 E 632131,578	Cota Altimétrica	Divisor de Águas	Entre os ribeirões Strey e do Tigre (621,13 m)	Aurora
25	MLI 1122	27°17'27,047"S 49°40'52,323"O	N 6980661,389 E 630513,320	Divisor de Água	Divisor de Águas	Entre o Ribeirão do Tigre, de um lado, e Arroio Pastagem e o Ribeirão Mosquitinho, do outro	Agronômica
26	MLF 3185	27°16'21,344"S 49°41'42,702"O	N 6982697,784 E 629149,387	Marco de Limite	Linha Seca e Reta	Linha Seca e Reta	Agronômica
27	MLD 6305	27°15'24,226"S 49°41'48,680"O	N 6984457,144 E 629003,331	Rodovia Municipal	Linha Seca e Reta	Linha Seca e Reta	Agronômica
28	MLF 3177	27°15'7,942"S 49°41'50,212"O	N 6984958,676 E 628966,416	Foz	Curso D'água	Rio Itajaí do Oeste	Agronômica
29	MLI 1130	27°14'41,607"S 49°41'27,034"O	N 6985762,408 E 629612,335	Foz	Divisor de Águas	Entre afluentes da margem esquerda do rio Itajaí do Oeste	Laurentino
30	MLF 3165	27°13'52,189"S 49°41'28,089"O	N 6987283,409 E 629599,221	Curso D'água	Taimbé	Taimbés	Laurentino
31	MLF 3162	27°13'1,162"S 49°41'57,915"O	N 6988862,155 E 628795,092	Curso D'água	Curso D'água	Rio Itajaí Do Oeste	Laurentino
32	MLD 6280	27°12'43,596"S 49°41'35,963"O	N 6989396,434 E 629404,640	Nascente	Curso D'água	Rio Itajaí Do Oeste	Laurentino
33	MLF 3234	27°12'35,445"S 49°41'25,153"O	N 6989644,141 E 629704,684	Curso D'água	Taimbé	Taimbés	Laurentino
34	MLF 3166	27°11'16,702"S 49°41'58,231"O	N 6992076,697 E 628819,746	Curso D'água	Curso D'água	Ribeirão Fundo Dos Canoas	Laurentino

Pág. 525 de 713 - Documento assinado digitalmente. Para conferência, acesse o site https://portal.sgpe.sea.sc.gov.br/portal-externo e informe o processo SEPLAN 00000395/2026 e o código 662JCM1T.

Nº	Marco	Lat. / Long.	UTM (N / E)	Feição Marco	Feição Trecho	Trecho	Confrontante
35	MLF 3233	27°11'14,198"S 49°42'18,385"O	N 6992159,507 E 628265,945	Nascente	Divisor de Águas	Rio Itoupava e Ribeirão Fundo do Canoas, de um lado, e Ribeirão Laurentino, do outro	Laurentino

Pág. 526 de 713 - Documento assinado digitalmente. Para conferência, acesse o site https://portal.sgpe.sea.sc.gov.br/portal-externo e informe o processo SEPLAN 00000395/2026 e o código 662JCM1T.

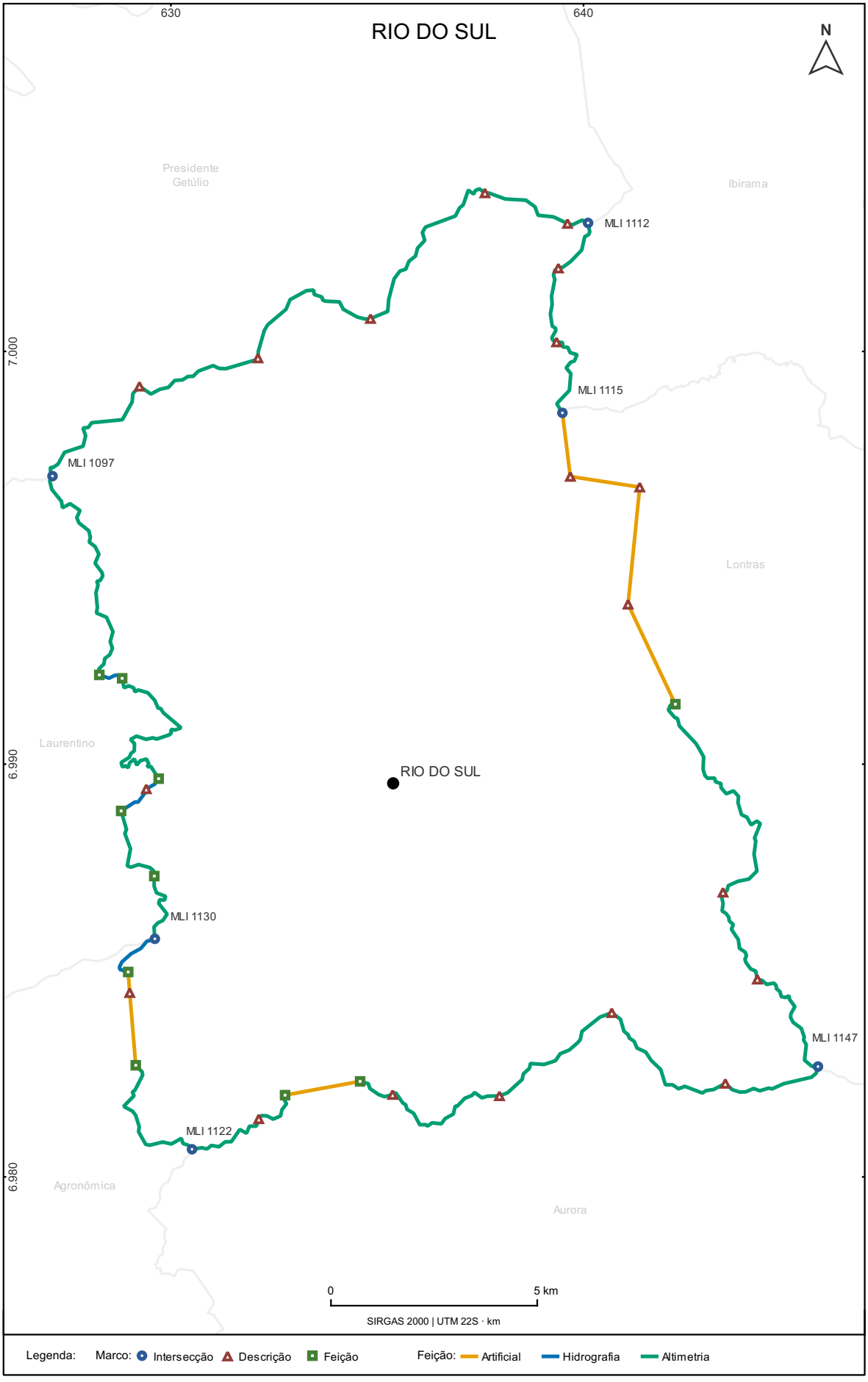

Secretaria de Estado do Planejamento | Diretoria de Inteligência Territorial | 2026

Pág. 527 de 713 - Documento assinado digitalmente. Para conferência, acesse o site https://portal.sgpe.sea.sc.gov.br/portal-externo e informe o processo SEPLAN 00000395/2026 e o código 662JCM1T.

RIO DOS CEDROS

Nº	Marco	Lat. / Long.	UTM (N / E)	Feição Marco	Feição Trecho	Trecho	Confrontante
1	MLI 1538	26°29'21,033"S 49°26'34,219"O	N 7069200,376 E 655197,590	Cota Altimétrica	Divisor de Águas	Serra de Jaraguá (963,21 m)	Corupá
2	MLI 1563	26°32'50,047"S 49°17'28,232"O	N 7062576,245 E 670230,319	Nascente	Divisor de Águas	Serras Garibaldi e Jaraguá	Jaraguá do Sul
3	MLI 1568	26°37'11,032"S 49°13'4,898"O	N 7054445,511 E 677406,795	Cota Altimétrica	Divisor de Águas	Entre os rios do Testo e dos Cedros (827,29 m)	Pomerode
4	MLI 1581	26°45'19,238"S 49°12'50,273"O	N 7039415,777 E 677600,923	Cota Altimétrica	Linha Seca e Reta	Linha Seca e Reta (557,08 m)	Timbó
5	MLD 7306	26°46'17,850"S 49°13'12,203"O	N 7037620,536 E 676969,829	Nascente	Linha Seca e Reta	Linha Seca e Reta	Timbó
6	MLD 7321	26°45'49,948"S 49°16'20,743"O	N 7038551,006 E 671773,449	Rodovia Estadual	Linha Seca e Reta	Linha Seca e Reta	Timbó
7	MLI 1578	26°44'45,790"S 49°20'5,716"O	N 7040608,223 E 665584,542	Cota Altimétrica	Divisor de Águas	Entre os rios Benedito e Santa Maria, de um lado, e do Norte e dos Cedros (700,57 m)	Benedito Novo
8	MLI 1570	26°39'36,087"S 49°29'19,722"O	N 7050329,263 E 650391,588	Cota Altimétrica	Divisor de Águas	Entre os rios das Pacas e do Norte, de um lado, e São João e Benedito (914,10 m)	Doutor Pedrinho
9	MLI 1539	26°33'58,180"S 49°33'51,052"O	N 7060813,443 E 643006,692	Cota Altimétrica	Divisor de Águas	Entre os rios do Norte, de um lado, e do Salto, Feio e Preto, do Outro (970,60 m)	Rio Negrinho

Pág. 528 de 713 - Documento assinado digitalmente. Para conferência, acesse o site https://portal.sgpe.sea.sc.gov.br/portal-externo e informe o processo SEPLAN 00000395/2026 e o código 662JCM1T.

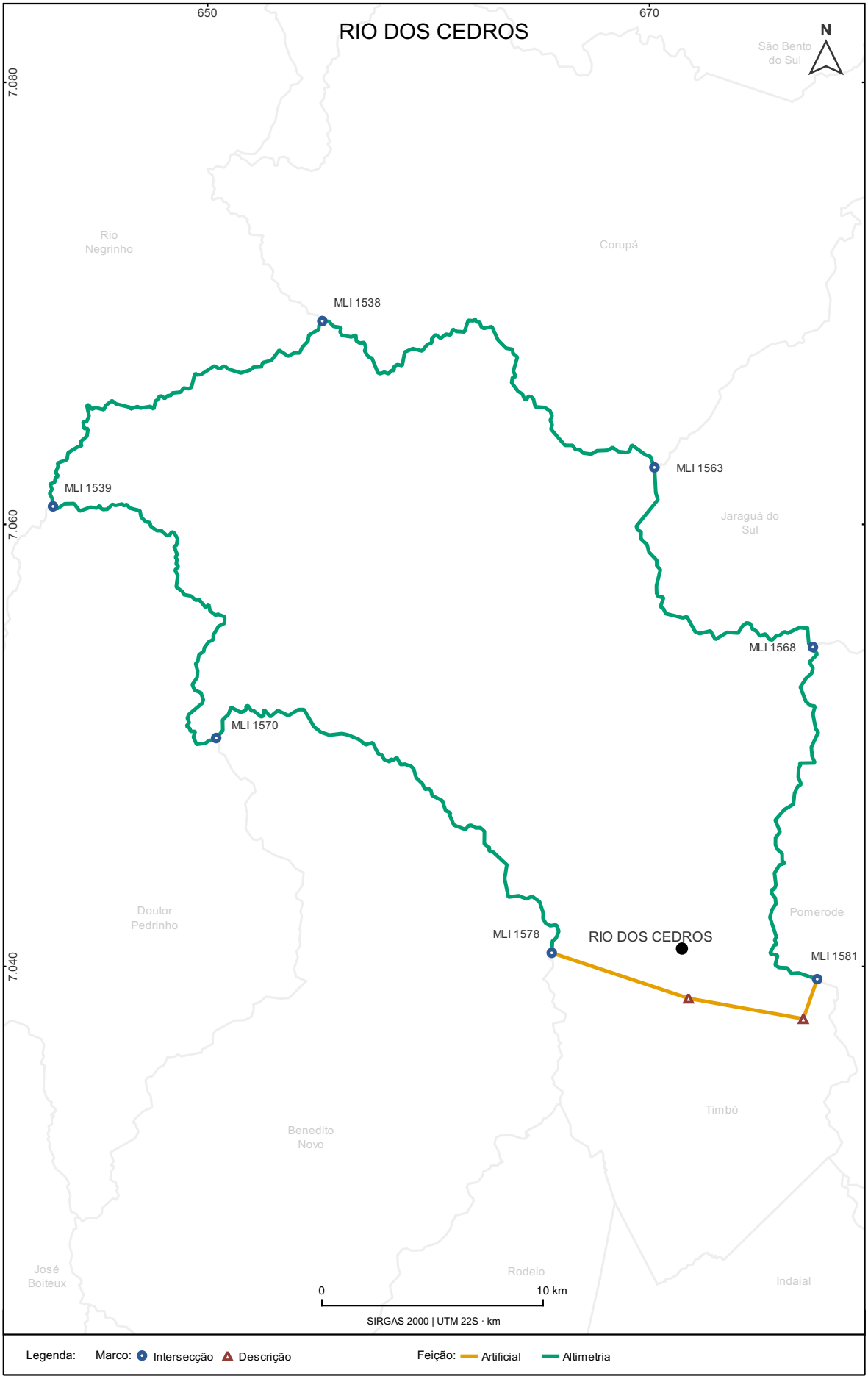

Secretaria de Estado do Planejamento | Diretoria de Inteligência Territorial | 2026

Pág. 529 de 713 - Documento assinado digitalmente. Para conferência, acesse o site https://portal.sgpe.sea.sc.gov.br/portal-externo e informe o processo SEPLAN 00000395/2026 e o código 662JCM1T.

RIO FORTUNA

Nº	Marco	Lat. / Long.	UTM (N / E)	Feição Marco	Feição Trecho	Trecho	Confrontante
1	MLI 1159	27°58'13,100"S 49°18'31,057"O	N 6904935,157 E 666359,261	Nascente	Curso D'água	Rio dos Bugres	Santa Rosa de Lima
2	MLF 3369	28°5'7,182"S 49°9'27,557"O	N 6891974,862 E 681018,639	Foz	Linha Seca e Reta	Linha Seca e Reta	Santa Rosa de Lima
3	MLD 6483	28°5'23,549"S 49°9'17,730"O	N 6891467,014 E 681279,269	Cota Altimétrica	Linha Seca e Reta	Linha Seca e Reta (283,22 m)	Santa Rosa de Lima
4	MLD 6487	28°4'19,633"S 49°7'31,238"O	N 6893389,951 E 684216,509	Marco de Limite	Linha Seca e Reta	Linha Seca e Reta	Santa Rosa de Lima
5	MLD 6491	28°2'46,169"S 49°4'55,091"O	N 6896200,411 E 688524,934	Marco de Limite	Linha Seca e Reta	Linha Seca e Reta	Santa Rosa de Lima
6	MLD 6490	28°3'10,548"S 49°4'13,386"O	N 6895432,031 E 689651,957	Marco de Limite	Linha Seca e Reta	Linha Seca e Reta	Santa Rosa de Lima
7	MLI 1227	28°3'37,585"S 49°3'45,258"O	N 6894587,587 E 690406,819	Cota Altimétrica	Divisor de Águas	Entre afluentes da margem esquerda da lagoa do Imaruí e afluentes dos rios Parobé e Cachoeira, de um lado e, afluentes do córrego Estiva dos Pregos, do outro (556,69 m)	São Martinho
8	MLD 6488	28°4'10,899"S 49°3'51,164"O	N 6893564,720 E 690229,263	Cota Altimétrica	Divisor de Águas	Entre os rios Braço do Norte e rio Sete, rio São João e rio Gabiroba do outro (598,50 m)	São Martinho
9	MLD 6486	28°4'41,202"S 49°3'48,344"O	N 6892630,737 E 690291,404	Cota Altimétrica	Divisor de Águas	Entre os rios Braço do Norte e rio Sete, rio São João e rio Gabiroba do outro (523,37 m)	São Martinho
10	MLD 6480	28°6'42,169"S 49°3'57,364"O	N 6888911,174 E 689985,935	Cota Altimétrica	Divisor de Águas	Entre os rios Braço do Norte e rio Sete, rio São João e rio Gabiroba do outro (372,20 m)	São Martinho
11	MLF 3365	28°7'36,497"S 49°3'31,015"O	N 6887227,422 E 690678,350	Nascente	Curso D'água	Lagoa do Imaruí	São Martinho
12	MLD 6477	28°8'3,331"S 49°3'25,153"O	N 6886398,863 E 690825,109	Foz	Curso D'água	Rio Branco	São Martinho
13	MLD 6475	28°8'59,887"S 49°1'59,532"O	N 6884620,366 E 693133,212	Foz	Curso D'água	Rio Gabiroba	São Martinho
14	MLI 1221	28°9'3,287"S 49°1'52,031"O	N 6884512,410 E 693336,177	Foz	Curso D'água	Rio Indaial ou Indaiá	Armazém
15	MLI 1220	28°11'25,704"S 49°4'38,680"O	N 6880201,489 E 688720,095	Nascente	Divisor de Águas	Entre os rios Coruja e Indaial ou Indaiá	Braço do Norte
16	MLF 3359	28°10'21,616"S 49°4'54,737"O	N 6882181,143 E 688313,390	Nascente	Curso D'água	Córrego Haveroth	Braço do Norte
17	MLD 6470	28°9'53,376"S 49°7'28,939"O	N 6883116,150 E 684120,737	Foz	Curso D'água	Rio Braço do Norte	Braço do Norte
18	MLD 6469	28°10'17,416"S 49°8'57,085"O	N 6882413,101 E 681704,998	Foz	Curso D'água	Rio Wesphália ou João Paulo	Braço do Norte
19	MLF 3364	28°8'26,931"S 49°10'18,664"O	N 6885847,603 E 679531,031	Nascente	Linha Seca e Reta	Linha Seca e Reta	Braço do Norte
20	MLI 1229	28°9'15,436"S 49°11'55,178"O	N 6884393,985 E 676875,626	Marco de Limite	Linha Seca e Reta	Linha seca e Reta	Grão-Pará
21	MLF 3360	28°9'48,258"S 49°12'59,107"O	N 6883409,474 E 675116,756	Foz	Curso D'água	Rio Espraiado ou Pequeno	Grão-Pará

Pág. 530 de 713 - Documento assinado digitalmente. Para conferência, acesse o site https://portal.sgpe.sea.sc.gov.br/portal-externo e informe o processo SEPLAN 00000395/2026 e o código 662JCM1T.

Nº	Marco	Lat. / Long.	UTM (N / E)	Feição Marco	Feição Trecho	Trecho	Confrontante
22	MLI 1158	27°59'0,101"S 49°19'16,237"O	N 6903505,607 E 665104,788	Nascente	Divisor de Águas	Entre o Arroio Comprido de um lado e rio dos Bugres do outro lado	Urubici

Pág. 531 de 713 - Documento assinado digitalmente. Para conferência, acesse o site https://portal.sgpe.sea.sc.gov.br/portal-externo e informe o processo SEPLAN 00000395/2026 e o código 662JCM1T.

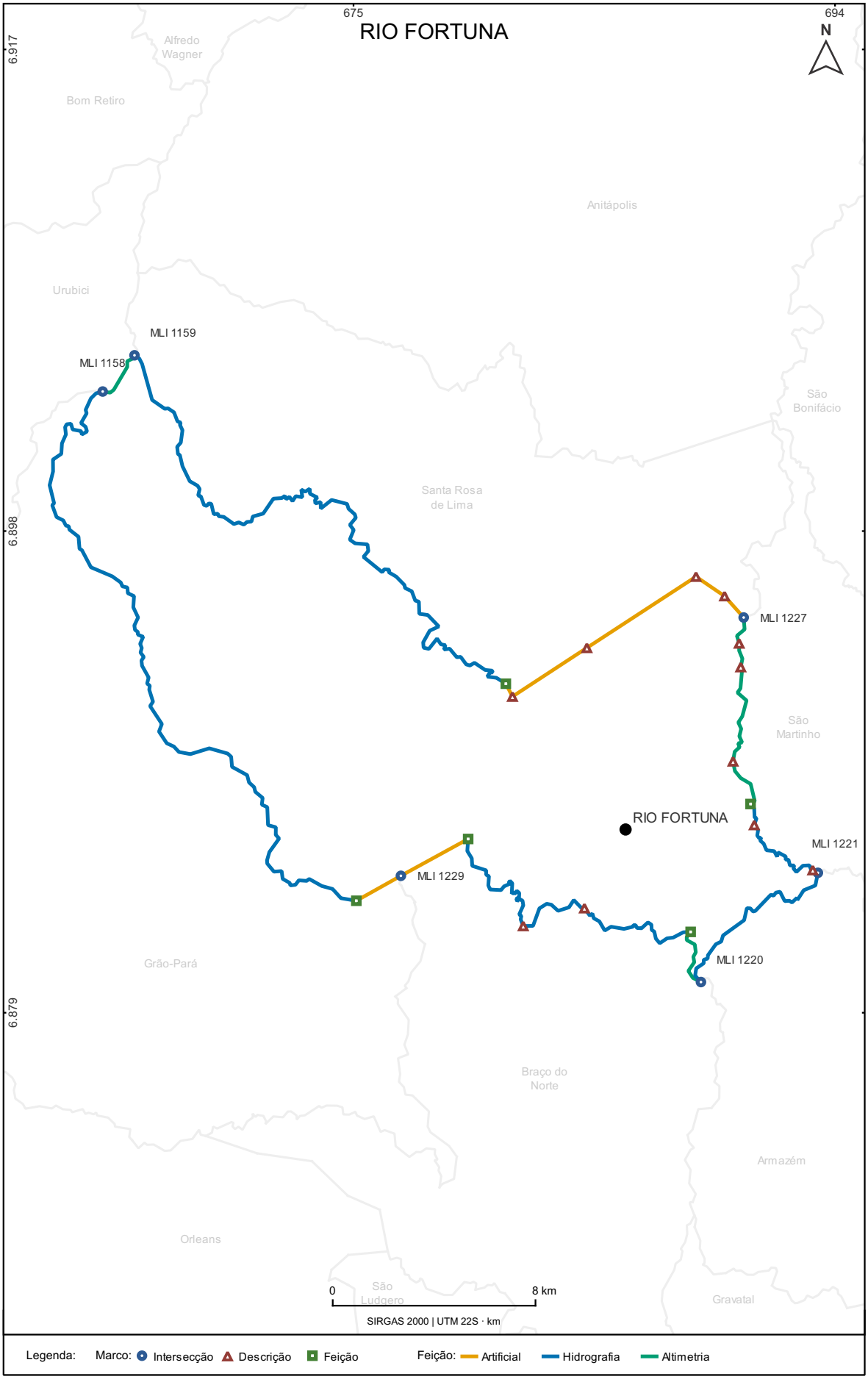

Secretaria de Estado do Planejamento | Diretoria de Inteligência Territorial | 2026

Pág. 532 de 713 - Documento assinado digitalmente. Para conferência, acesse o site https://portal.sgpe.sea.sc.gov.br/portal-externo e informe o processo SEPLAN 00000395/2026 e o código 662JCM1T.

RIO NEGRINHO

Nº	Marco	Lat. / Long.	UTM (N / E)	Feição Marco	Feição Trecho	Trecho	Confrontante
1	MLI 1033	26°13'35,850"S 49°36'11,388"O	N 7098466,741 E 639531,327	Foz	Curso D'água	Rio Campinas	Paraná
2	MLI 1558	26°11'39,624"S 49°29'14,116"O	N 7101913,007 E 651152,876	Foz	Curso D'água	Rio Campinas	São Bento do Sul
3	MLF 3968	26°11'43,095"S 49°29'1,686"O	N 7101802,178 E 651496,684	Ponte	Rodovia Municipal	Rodovia Municipal	São Bento do Sul
4	MLF 3969	26°14'28,023"S 49°28'14,879"O	N 7096712,132 E 652736,164	Ponte	Linha Seca e Reta	Linha Seca e Reta	São Bento do Sul
5	MLD 7216	26°14'34,162"S 49°28'14,670"O	N 7096523,162 E 652739,730	Rodovia Federal	Linha Seca e Reta	Linha Seca e Reta	São Bento do Sul
6	MLF 3970	26°16'53,372"S 49°28'12,094"O	N 7092238,835 E 652760,577	Curso D'água	Curso D'água	Rio Banhado	São Bento do Sul
7	MLD 7322	26°17'12,356"S 49°28'54,456"O	N 7091668,542 E 651578,651	Foz	Curso D'água	Rio Negrinho	São Bento do Sul
8	MLI 1562	26°25'16,705"S 49°29'0,924"O	N 7076767,129 E 651224,099	Nascente	Divisor de Águas	Entre o rio da Bruaca de um lado e o Ribeirão dos Bugres e o rio Corredeiras	Corupá
9	MLI 1538	26°29'21,033"S 49°26'34,219"O	N 7069200,376 E 655197,590	Cota Altimétrica	Divisor de Águas	Entre os rios do Norte, de um lado, e do Salto, Feio e Preto, do Outro (963,21 m)	Rio dos Cedros
10	MLI 1539	26°33'58,180"S 49°33'51,052"O	N 7060813,443 E 643006,692	Cota Altimétrica	Divisor de Águas	Entre os rios Preto e São João, e entre os rios Esperança e Forcação, de um lado, e Negro, do outro (970,60 m)	Doutor Pedrinho
11	MLI 1046	26°41'35,656"S 49°39'7,427"O	N 7046832,051 E 634104,218	Nascente	Curso D'água	Rio Preto	Itaiópolis
12	MLD 6049	26°37'25,136"S 49°40'32,511"O	N 7054565,182 E 631832,564	Foz	Curso D'água	Afluente da margem direita do córrego Vassoura Branca	Itaiópolis
13	MLD 6039	26°34'19,420"S 49°41'42,630"O	N 7060299,500 E 629951,670	Foz	Curso D'água	Afluente da margem direita do córrego Vassoura Branca	Itaiópolis
14	MLD 6032	26°34'28,614"S 49°42'0,250"O	N 7060021,567 E 629461,295	Nascente	Curso D'água	Rio da Lagoa	Itaiópolis
15	MLI 1032	26°28'17,012"S 49°45'38,146"O	N 7071515,066 E 623543,278	Foz	Curso D'água	Rio Bituva	Mafra
16	MLD 6020	26°20'18,462"S 49°36'55,392"O	N 7086091,934 E 638177,604	Foz	Curso D'água	Rio Preto	Mafra

Pág. 533 de 713 - Documento assinado digitalmente. Para conferência, acesse o site https://portal.sgpe.sea.sc.gov.br/portal-externo e informe o processo SEPLAN 00000395/2026 e o código 662JCM1T.

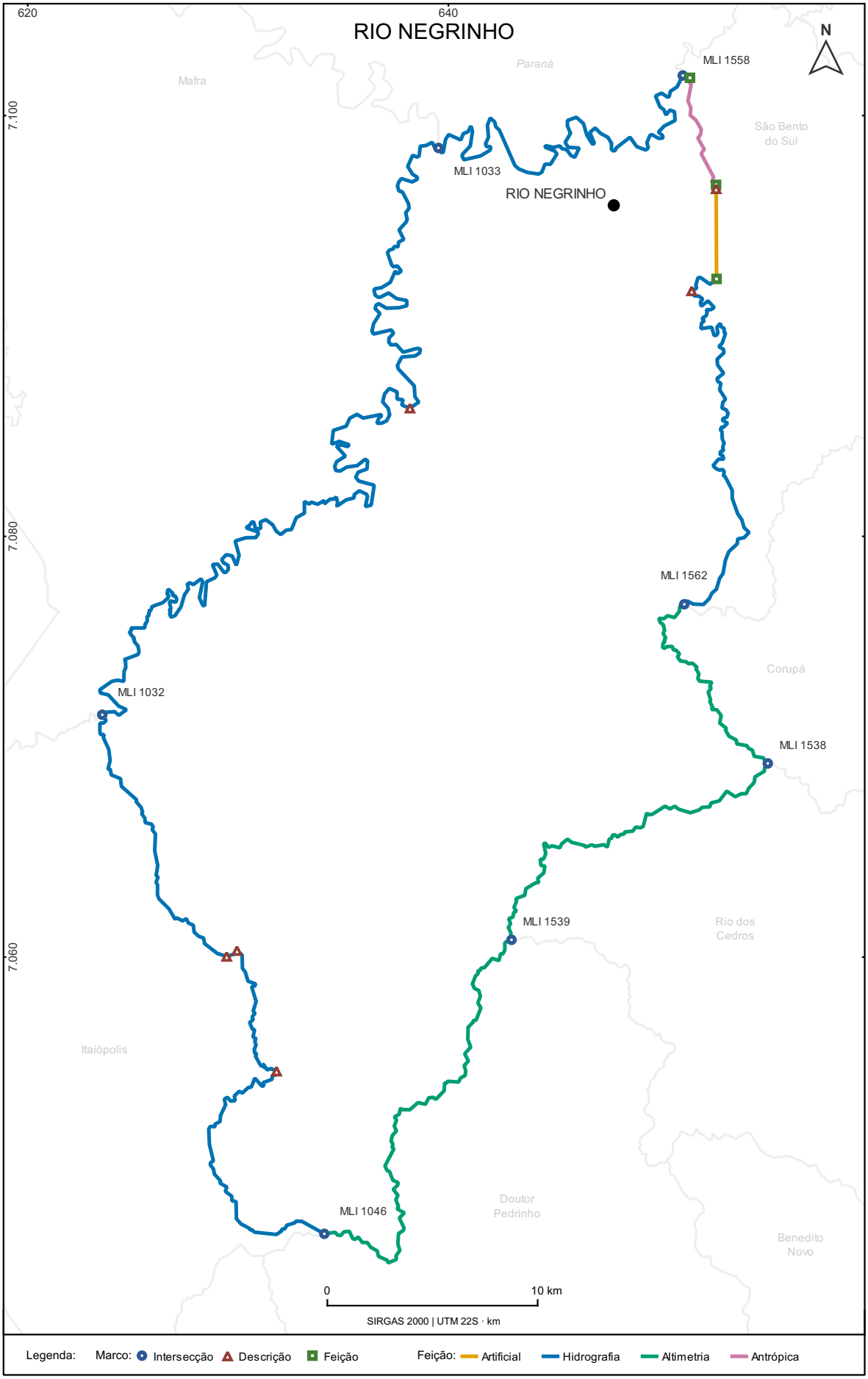

Secretaria de Estado do Planejamento | Diretoria de Inteligência Territorial | 2026

Pág. 534 de 713 - Documento assinado digitalmente. Para conferência, acesse o site https://portal.sgpe.sea.sc.gov.br/portal-externo e informe o processo SEPLAN 00000395/2026 e o código 662JCM1T.

RIO RUFINO

Nº	Marco	Lat. / Long.	UTM (N / E)	Feição Marco	Feição Trecho	Trecho	Confrontante
1	MLI 1174	27°48'13,623"S 49°46'41,989"O	N 6923934,665 E 620339,722	Foz	Curso D'água	Rio Canoas e rio Pacífico	Bom Retiro
2	MLF 3280	27°50'0,528"S 49°41'15,274"O	N 6920552,478 E 629245,062	Nascente	Divisor de Águas	Serras do Irapuã e Pedra Branca até o divisor de águas da serra do Engano	Bom Retiro
3	MLI 1170	27°54'3,690"S 49°36'26,831"O	N 6912982,057 E 637051,255	Divisor de Água	Divisor de Águas	Entre o rio do Leste de um lado e Arroio do Engano do outro	Urubici
4	MLF 3285	27°55'6,164"S 49°41'30,649"O	N 6911151,057 E 628724,012	Nascente	Curso D'água	Rio Canoas e rio Gargantilha	Urubici
5	MLD 6374	27°54'59,712"S 49°42'0,437"O	N 6911358,294 E 627911,827	Foz	Curso D'água	Rio Canoas e rio Gargantilha	Urubici
6	MLD 6355	27°55'28,574"S 49°42'19,798"O	N 6910475,685 E 627373,168	Foz	Curso D'água	Rio Gargantilha	Urubici
7	MLD 6354	27°56'29,420"S 49°42'44,961"O	N 6908610,397 E 626665,628	Foz	Curso D'água	Rio Farrapos	Urubici
8	MLF 3284	28°1'43,213"S 49°42'54,194"O	N 6898956,040 E 626311,652	Nascente	Divisor de Águas	Entre os rios Gargantilha e Farrapos de um lado e rio Crioulo do outro lado	Urubici
9	MLI 1169	28°1'54,347"S 49°44'41,705"O	N 6898643,956 E 623372,176	Nascente	Divisor de Águas	Entre os rios Canoas e Lava-Tudo	Urupema
10	MLI 1173	27°54'39,573"S 49°52'1,043"O	N 6912141,285 E 611499,232	Nascente	Divisor de Águas	Entre os rios Rufino e Caveiras	Painel
11	MLI 1180	27°54'1,792"S 49°52'9,750"O	N 6913306,140 E 611271,927	Cota Altimétrica	Divisor de Águas	Da cota altimétrica 1.405 m, até a cota 1.730 m (1730,80 m)	Bocaina do Sul
12	MLD 6362	27°53'4,622"S 49°50'47,092"O	N 6915044,396 E 613548,374	Cota Altimétrica	Divisor de Águas	Entre os rios Rufino e Dois Irmãos (1400,70 m)	Bocaina do Sul
13	MLD 6363	27°51'35,719"S 49°48'20,854"O	N 6917741,977 E 617573,792	Cota Altimétrica	Divisor de Águas	Entre os rios Rufino e Dois Irmãos (1264,10 m)	Bocaina do Sul
14	MLD 6730	27°49'40,668"S 49°47'28,950"O	N 6921268,678 E 619028,281	Cota Altimétrica	Divisor de Águas	Entre os rios Rufino e Dois Irmãos (997,72 m)	Bocaina do Sul
15	MLF 3290	27°49'23,130"S 49°47'13,841"O	N 6921804,286 E 619446,968	Nascente	Curso D'água	Afluente da margem esquerda do rio Canoas	Bocaina do Sul

Pág. 535 de 713 - Documento assinado digitalmente. Para conferência, acesse o site https://portal.sgpe.sea.sc.gov.br/portal-externo e informe o processo SEPLAN 00000395/2026 e o código 662JCM1T.

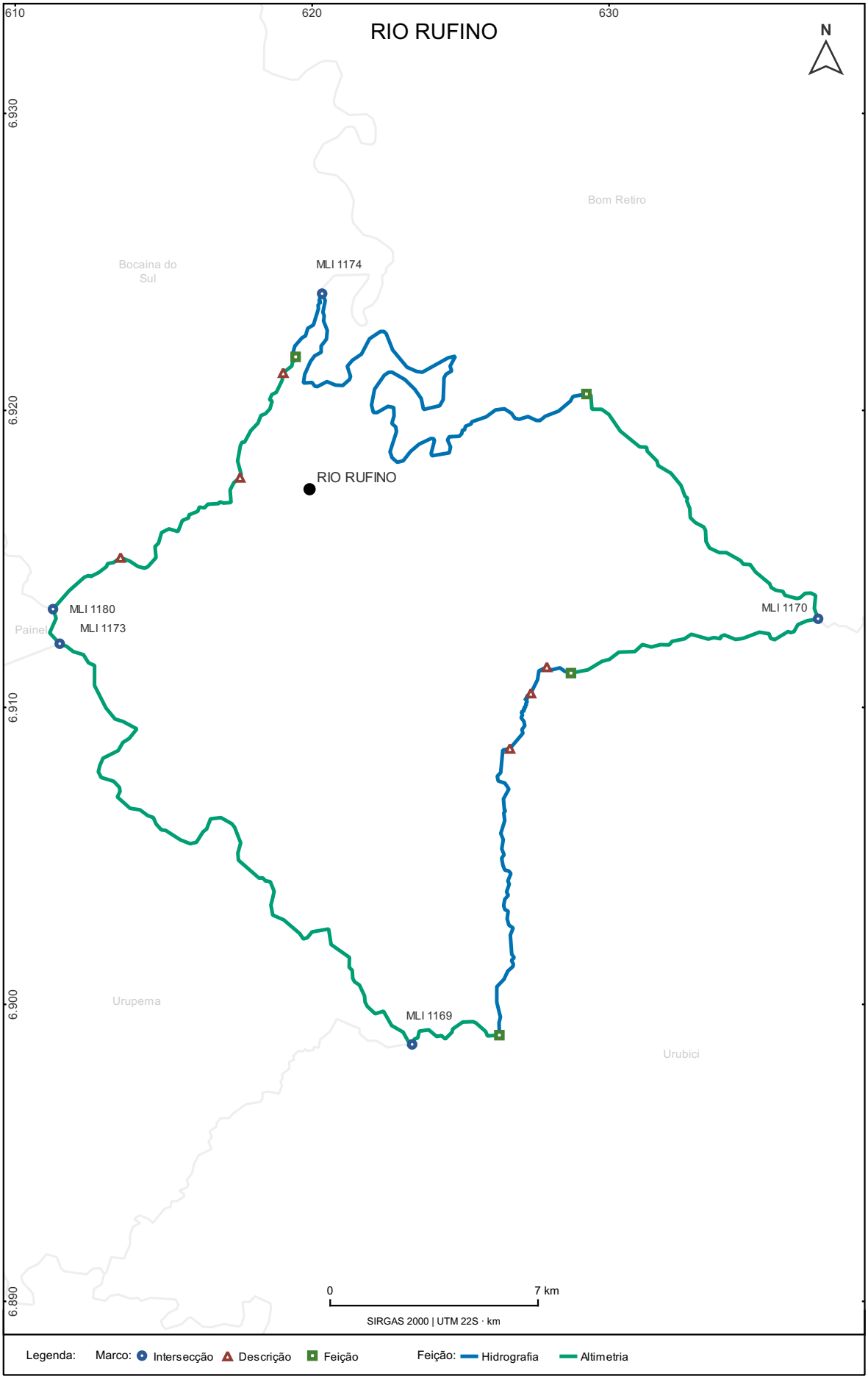

Secretaria de Estado do Planejamento | Diretoria de Inteligência Territorial | 2026

Pág. 536 de 713 - Documento assinado digitalmente. Para conferência, acesse o site https://portal.sgpe.sea.sc.gov.br/portal-externo e informe o processo SEPLAN 00000395/2026 e o código 662JCM1T.

RIQUEZA

Nº	Marco	Lat. / Long.	UTM (N / E)	Feição Marco	Feição Trecho	Trecho	Confrontante
1	MLI 1377	26°53'18,776"S 53°24'29,128"O	N 7023634,692 E 260803,795	Foz	Curso D'água	Lajeado Biguá	Iraceminha
2	MLD 6793	26°52'48,997"S 53°22'13,210"O	N 7024622,149 E 264538,130	Foz	Curso D'água	Sanga Farroupilha	Iraceminha
3	MLF 3609	26°53'47,284"S 53°21'8,502"O	N 7022861,294 E 266357,586	Curso D'água	Lotes Coloniais	Divisa dos lotes 257 e 256	Iraceminha
4	MLF 3608	26°53'58,153"S 53°20'7,435"O	N 7022557,920 E 268049,138	Curso D'água	Curso D'água	Lajeado Cambucica	Iraceminha
5	MLF 3606	26°53'55,037"S 53°20'2,928"O	N 7022656,152 E 268171,742	Lotes Coloniais	Lotes Coloniais	Divisa dos lotes 135 e 134	Iraceminha
6	MLD 6791	26°54'30,700"S 53°19'28,799"O	N 7021575,715 E 269133,790	Lotes Coloniais	Lotes Coloniais	Divisa dos lotes 128 e 134	Iraceminha
7	MLD 6790	26°54'33,452"S 53°19'33,003"O	N 7021488,875 E 269019,340	Lotes Coloniais	Lotes Coloniais	Divisa dos lotes 128 e 132	Iraceminha
8	MLD 6789	26°54'42,848"S 53°19'13,268"O	N 7021209,682 E 269569,248	Lotes Coloniais	Lotes Coloniais	Divisa dos lotes 129 e 128	Iraceminha
9	MLD 6788	26°54'34,554"S 53°19'8,007"O	N 7021467,632 E 269709,729	Lotes Coloniais	Lotes Coloniais	Divisa dos lotes 117 e 129	Iraceminha
10	MLF 3607	26°55'7,144"S 53°18'0,016"O	N 7020498,731 E 271604,190	Curso D'água	Curso D'água	Sanga Pedra Lisa	Iraceminha
11	MLI 1358	26°55'42,125"S 53°17'29,110"O	N 7019437,468 E 272476,486	Foz	Curso D'água	Rio Iracema	Caibi
12	MLI 1365	27°5'19,999"S 53°19'47,931"O	N 7001579,634 E 268975,031	Curso D'água	Lotes Coloniais	Divisa dos lotes 33 e 107	Mondaí
13	MLF 3582	27°4'38,008"S 53°20'52,200"O	N 7002839,263 E 267180,168	Lotes Coloniais	Curso D'água	Sanga Forte	Mondaí
14	MLF 3581	27°4'12,954"S 53°20'51,228"O	N 7003610,962 E 267192,581	Curso D'água	Lotes Coloniais	Divisa dos lotes 42, 45 e 44, de um lado, e 25 e 24, do outro	Mondaí
15	MLF 3583	27°4'2,878"S 53°22'0,450"O	N 7003885,387 E 265279,230	Curso D'água	Curso D'água	Rio das Antas	Mondaí
16	MLI 1374	27°0'55,565"S 53°22'31,334"O	N 7009635,268 E 264319,416	Foz	Curso D'água	Rio das Antas	Iporã do Oeste
17	MLI 1376	26°57'6,052"S 53°24'39,282"O	N 7016633,293 E 260656,875	Foz	Curso D'água	Rio das Antas	Descanso

Pág. 537 de 713 - Documento assinado digitalmente. Para conferência, acesse o site https://portal.sgpe.sea.sc.gov.br/portal-externo e informe o processo SEPLAN 00000395/2026 e o código 662JCM1T.

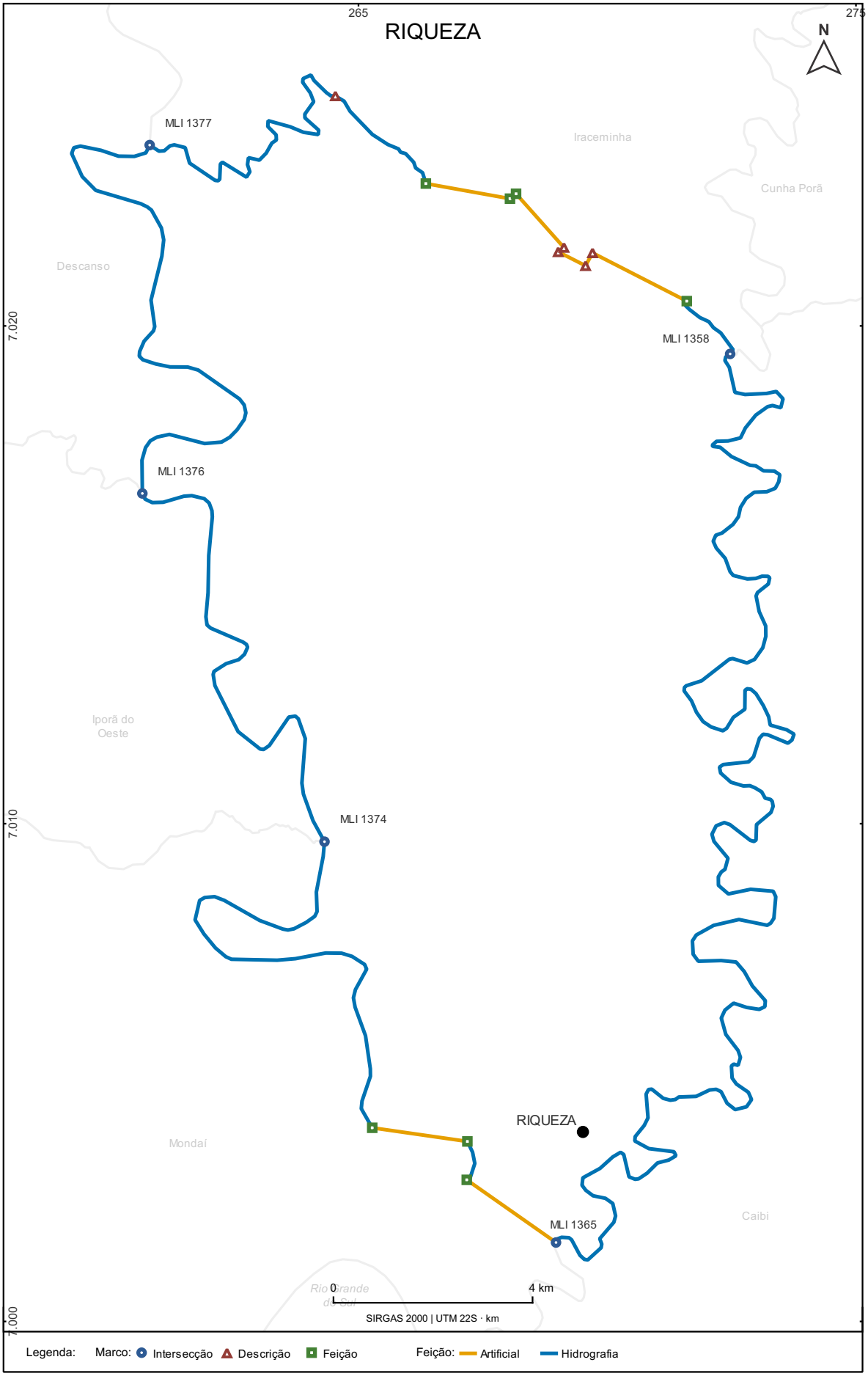

Secretaria de Estado do Planejamento | Diretoria de Inteligência Territorial | 2026

Pág. 538 de 713 - Documento assinado digitalmente. Para conferência, acesse o site https://portal.sgpe.sea.sc.gov.br/portal-externo e informe o processo SEPLAN 00000395/2026 e o código 662JCM1T.

RODEIO

Nº	Marco	Lat. / Long.	UTM (N / E)	Feição Marco	Feição Trecho	Trecho	Confrontante
1	MLI 1576	26°48'28,716"S 49°19'48,210"O	N 7033741,749 E 665978,098	Cota Altimétrica	Divisor de Águas	Entre o Ribeirão Dona Clara e o rio Benedito (612,60 m)	Timbó
2	MLF 4038	26°49'28,893"S 49°19'4,612"O	N 7031873,975 E 667157,456	Foz	Curso D'água	Rio Benedito	Timbó
3	MLD 7307	26°49'35,790"S 49°18'40,660"O	N 7031652,959 E 667815,948	Foz	Curso D'água	Ribeirão Albrech	Timbó
4	MLF 4047	26°50'6,957"S 49°18'33,769"O	N 7030691,304 E 667993,413	Nascente	Linha Seca e Reta	Linha Seca e Reta	Timbó
5	MLI 1580	26°50'51,662"S 49°18'16,892"O	N 7029309,353 E 668440,973	Cota Altimétrica	Linha Seca e Reta	Linha Seca e Reta (602,52 m)	Indaial
6	MLD 7302	26°52'44,702"S 49°18'39,966"O	N 7025839,177 E 667757,686	Marco de Limite	Linha Seca e Reta	Linha Seca e Reta	Indaial
7	MLD 7303	26°54'4,907"S 49°18'58,851"O	N 7023377,890 E 667203,715	Nascente	Linha Seca e Reta	Linha Seca e Reta	Indaial
8	MLD 7301	26°55'58,798"S 49°17'56,328"O	N 7019849,936 E 668881,658	Marco de Limite	Linha Seca e Reta	Linha Seca e Reta	Indaial
9	MLF 4039	26°57'1,686"S 49°17'21,786"O	N 7017901,727 E 669808,254	Foz	Curso D'água	Rio Itajaí-Açu	Indaial
10	MLI 1583	26°57'33,318"S 49°18'56,962"O	N 7016963,537 E 667170,433	Foz	Curso D'água	Rio Itajaí-Açu	Ascurra
11	MLD 7318	26°57'1,766"S 49°21'41,638"O	N 7017994,233 E 662641,817	Foz	Curso D'água	Ribeirão São Pedro	Ascurra
12	MLD 7316	26°56'36,899"S 49°22'2,081"O	N 7018766,786 E 662087,919	Foz	Curso D'água	Ribeirão Marck	Ascurra
13	MLF 4048	26°56'28,899"S 49°22'57,659"O	N 7019032,670 E 660558,207	Nascente	Divisor de Águas	Entre os ribeirões São Pedro e Vale Novo ou São Paulo	Ascurra
14	MLD 7291	26°56'1,847"S 49°24'25,639"O	N 7019895,962 E 658142,175	Cota Altimétrica	Divisor de Águas	Entre os ribeirões São Pedro e Vale Novo ou São Paulo (446,53 m)	Ascurra
15	MLI 1571	26°54'58,159"S 49°25'40,025"O	N 7021881,502 E 656114,794	Cota Altimétrica	Divisor de Águas	Entre os ribeirões Liberdade e dos Russos, de um lado, e Ribeirões São Pedro, Ipiranga, Rio Belo e afluentes da margem direita do rio Benedito (962,79 m)	Benedito Novo
16	MLF 4018	26°49'14,850"S 49°21'7,516"O	N 7032350,651 E 663769,768	Nascente	Curso D'água	Afluente da margem direita do rio Benedito	Benedito Novo
17	MLF 4045	26°49'17,327"S 49°20'43,117"O	N 7032265,645 E 664442,453	Curso D'água	Linha Seca e Reta	Linha Seca e Reta	Benedito Novo
18	MLF 4044	26°49'11,738"S 49°20'44,189"O	N 7032438,046 E 664415,103	Rodovia Municipal	Rodovia Municipal	Rodovia Municipal	Benedito Novo
19	MLF 4049	26°49'14,976"S 49°20'41,508"O	N 7032337,439 E 664487,814	Bueiro	Curso D'água	Afluente da margem direita do rio Benedito	Benedito Novo
20	MLD 7317	26°49'14,903"S 49°20'39,721"O	N 7032339,039 E 664537,188	Foz	Curso D'água	Rio Benedito	Benedito Novo
21	MLD 7313	26°49'9,164"S 49°20'44,425"O	N 7032517,325 E 664409,600	Foz	Curso D'água	Afluente da margem esquerda do rio Benedito	Benedito Novo
22	MLD 7315	26°49'6,297"S 49°20'39,154"O	N 7032603,650 E 664556,295	Rodovia Federal	Curso D'água	Afluente da margem esquerda do rio Benedito	Benedito Novo

Pág. 539 de 713 - Documento assinado digitalmente. Para conferência, acesse o site https://portal.sgpe.sea.sc.gov.br/portal-externo e informe o processo SEPLAN 00000395/2026 e o código 662JCM1T.

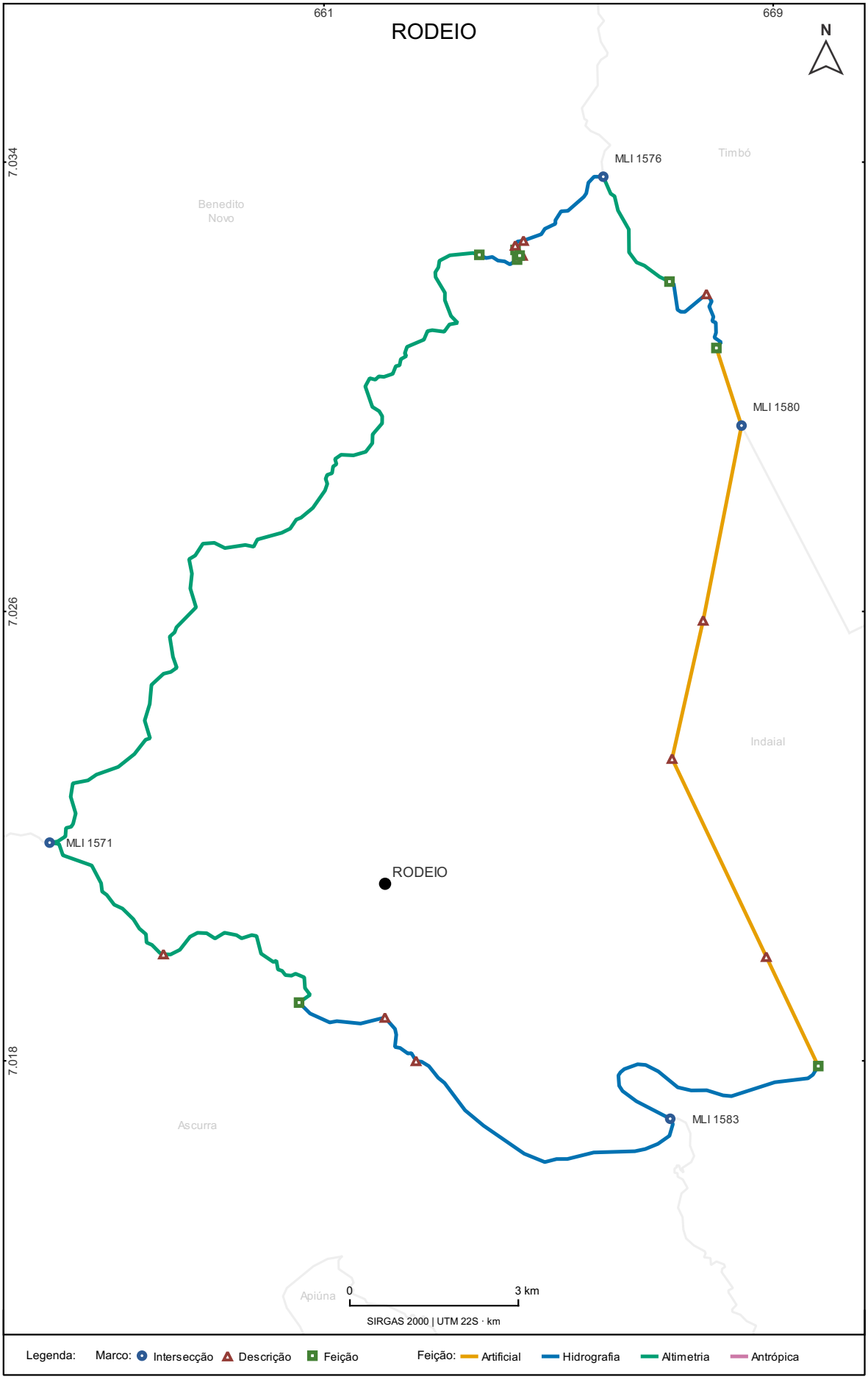

Secretaria de Estado do Planejamento | Diretoria de Inteligência Territorial | 2026

Pág. 540 de 713 - Documento assinado digitalmente. Para conferência, acesse o site https://portal.sgpe.sea.sc.gov.br/portal-externo e informe o processo SEPLAN 00000395/2026 e o código 662JCM1T.

ROMELÂNDIA

Nº	Marco	Lat. / Long.	UTM (N / E)	Feição Marco	Feição Trecho	Trecho	Confrontante
1	MLI 1384	26°37'15,342"S 53°23'29,608"O	N 7053321,728 E 261889,052	Lotes Coloniais	Lotes Coloniais	Divisa dos lotes 115, 121, 152, 153, 200 e 199, de um lado, e 236 a 246 e 274, do outro	Anchieta
2	MLF 3633	26°35'6,986"S 53°20'41,285"O	N 7057358,842 E 266473,384	Curso D'água	Curso D'água	Sanga da Saudade	Anchieta
3	MLF 3636	26°35'25,629"S 53°20'2,596"O	N 7056804,588 E 267554,557	Foz	Travessão	Travessão que separa os lotes 174, 170 a 164, de um lado, e 175 a 182, do outro	Anchieta
4	MLD 6814	26°35'0,699"S 53°18'8,583"O	N 7057629,097 E 270695,768	Lotes Coloniais	Travessão	Travessão lote 182 e o bloco 19	Anchieta
5	MLD 6815	26°34'53,548"S 53°18'10,405"O	N 7057848,297 E 270641,387	Travessão	Travessão	Travessão blocos 19 e 20	Anchieta
6	MLF 3936	26°34'31,053"S 53°16'20,767"O	N 7058594,918 E 273663,260	Lotes Coloniais	Lotes Coloniais	Divisa entre o bloco 20 e o lote 54	Anchieta
7	MLD 6817	26°33'54,296"S 53°16'30,694"O	N 7059721,381 E 273368,415	Lotes Coloniais	Lotes Coloniais	Lotes Coloniais	Anchieta
8	MLD 6822	26°34'1,210"S 53°15'46,911"O	N 7059530,055 E 274584,010	Lotes Coloniais	Lotes Coloniais	Lotes Coloniais	Anchieta
9	MLD 6818	26°34'8,660"S 53°15'14,835"O	N 7059316,403 E 275475,821	Curso D'água	Lotes Coloniais	Lotes Coloniais	Anchieta
10	MLD 6819	26°33'0,909"S 53°15'32,202"O	N 7061393,233 E 274958,372	Lotes Coloniais	Lotes Coloniais	Lotes Coloniais	Anchieta
11	MLI 1385	26°32'35,719"S 53°14'19,470"O	N 7062203,890 E 276958,172	Curso D'água	Curso D'água	Rio Sargento	Campo Erê
12	MLI 1382	26°34'44,790"S 53°13'21,372"O	N 7058259,274 E 278635,436	Foz	Curso D'água	Rio Sargento	Santa Terezinha do Progresso
13	MLI 1354	26°38'20,696"S 53°13'38,125"O	N 7051605,910 E 278287,578	Foz	Curso D'água	Rio Sargento	São Miguel da Boa Vista
14	MLI 1345	26°43'15,713"S 53°18'21,501"O	N 7042386,156 E 270613,492	Curso D'água	Curso D'água	Rio Sargento	Flor do Sertão
15	MLI 1357	26°45'57,117"S 53°21'54,659"O	N 7037309,941 E 264813,891	Foz	Curso D'água	Rio das Antas	São Miguel do Oeste
16	MLI 1383	26°44'38,967"S 53°23'39,547"O	N 7039661,255 E 261870,458	Foz	Curso D'água	Rio das Antas	Barra Bonita
17	MLF 3631	26°40'39,161"S 53°24'8,171"O	N 7047027,914 E 260940,198	Curso D'água	Lotes Coloniais	Divisa dos lotes 12 e 67	Barra Bonita
18	MLD 6812	26°40'24,225"S 53°23'50,240"O	N 7047496,992 E 261427,394	Lotes Coloniais	Lotes Coloniais	Lotes Coloniais	Barra Bonita
19	MLF 3630	26°40'46,571"S 53°23'29,164"O	N 7046820,108 E 262023,113	Curso D'água	Curso D'água	Lajeado dos Cachorros	Barra Bonita
20	MLF 3632	26°39'57,546"S 53°23'0,935"O	N 7048343,751 E 262775,505	Lotes Coloniais	Lotes Coloniais	Divisa dos lotes 61 e 42	Barra Bonita
21	MLD 6813	26°39'45,186"S 53°23'38,650"O	N 7048704,677 E 261725,367	Lotes Coloniais	Lotes Coloniais	Divisa dos lotes 60 a 54, de um lado, e 41 a 48, do outro	Barra Bonita
22	MLD 6811	26°38'45,780"S 53°23'15,262"O	N 7050545,374 E 262337,964	Lotes Coloniais	Lotes Coloniais	Divisa dos lotes 52 a 50 e 20 - 21 do outro lado	Barra Bonita
23	MLF 3629	26°37'56,666"S 53°23'22,362"O	N 7052053,469 E 262113,294	Curso D'água	Curso D'água	Lajeado São Pedro	Barra Bonita
24	MLF 3628	26°37'52,310"S 53°23'17,437"O	N 7052190,094 E 262247,051	Lotes Coloniais	Lotes Coloniais	Divisa dos lotes 11,10 e 9 - 7 do outro lado	Barra Bonita

Pág. 541 de 713 - Documento assinado digitalmente. Para conferência, acesse o site https://portal.sgpe.sea.sc.gov.br/portal-externo e informe o processo SEPLAN 00000395/2026 e o código 662JCM1T.

Nº	Marco	Lat. / Long.	UTM (N / E)	Feição Marco	Feição Trecho	Trecho	Confrontante
25	MLD 6810	26°37'21,073"S 53°23'36,502"O	N 7053141,729 E 261701,618	Lotes Coloniais	Lotes Coloniais	Divisa dos lotes 9, 8 e 236	Barra Bonita

Pág. 542 de 713 - Documento assinado digitalmente. Para conferência, acesse o site https://portal.sgpe.sea.sc.gov.br/portal-externo e informe o processo SEPLAN 00000395/2026 e o código 662JCM1T.

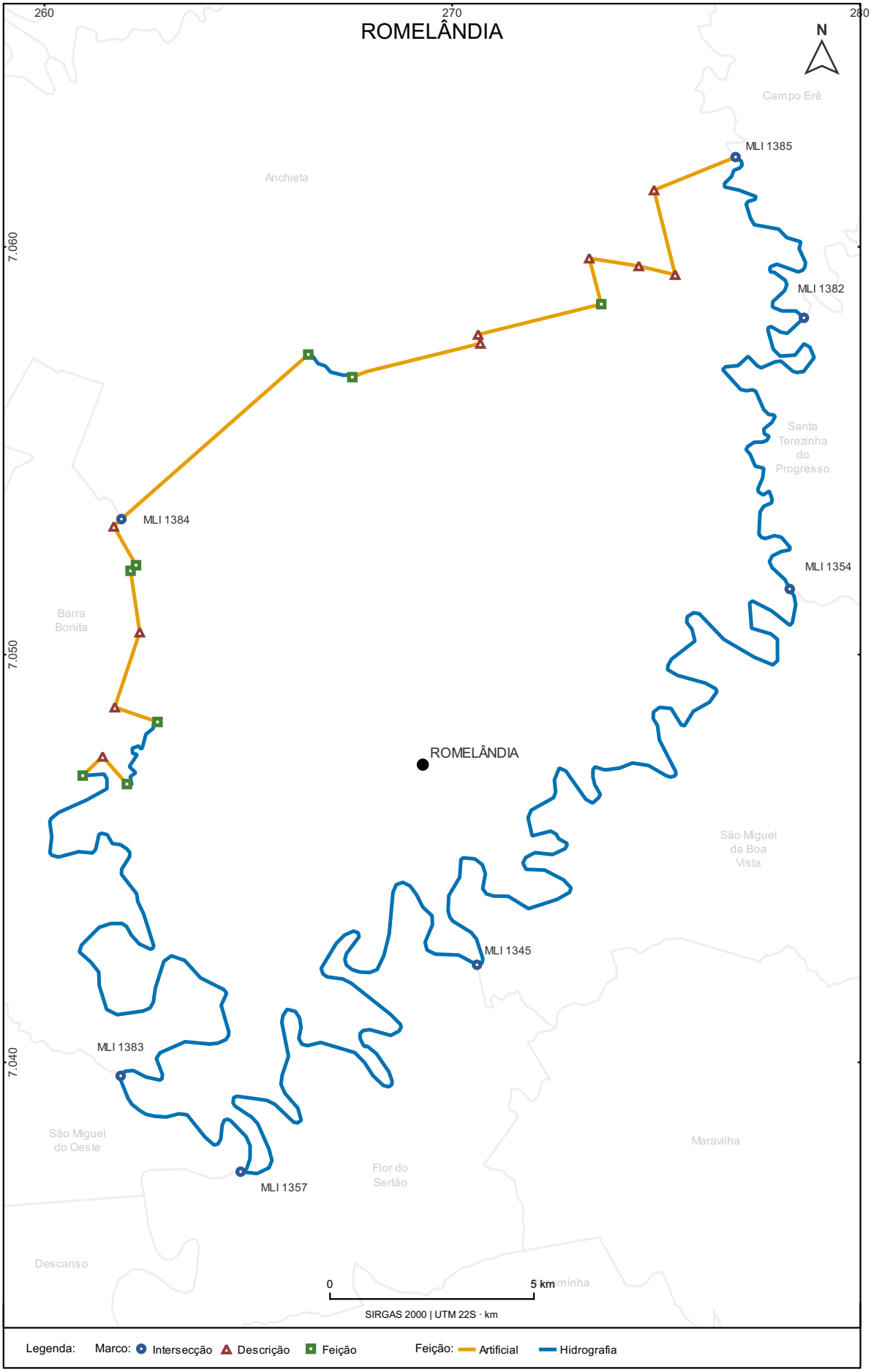

Secretaria de Estado do Planejamento | Diretoria de Inteligência Territorial | 2026

Pág. 543 de 713 - Documento assinado digitalmente. Para conferência, acesse o site https://portal.sgpe.sea.sc.gov.br/portal-externo e informe o processo SEPLAN 00000395/2026 e o código 662JCM1T.

SALETE

Nº	Marco	Lat. / Long.	UTM (N / E)	Feição Marco	Feição Trecho	Trecho	Confrontante
1	MLI 1102	27°1'58,562"S 50°4'3,411"O	N 7009574,993 E 592482,285	Curso D'água	Lotes Coloniais	Taimbés da serra do Paredão	Rio do Campo
2	MLF 3239	26°59'17,182"S 50°5'33,888"O	N 7014558,643 E 590025,003	Marco de Limite	Divisor de Águas	Entre o rio do Campo e o Arroio Mirador, de um lado, e os ribeirões Cipriano e Grande, do outro	Rio do Campo
3	MLD 6216	26°58'38,617"S 50°5'16,014"O	N 7015741,702 E 590526,278	Cota Altimétrica	Divisor de Águas	Entre o rio do Campo e o Arroio Mirador, de um lado, e os ribeirões Cipriano e Grande, do outro (995,08 m)	Rio do Campo
4	MLD 6217	26°58'14,763"S 50°4'27,176"O	N 7016465,850 E 591877,978	Cota Altimétrica	Divisor de Águas	Entre o rio do Campo e o Arroio Mirador, de um lado, e os ribeirões Cipriano e Grande, do outro (995,31 m)	Rio do Campo
5	MLD 6218	26°54'50,073"S 50°1'21,212"O	N 7022725,297 E 597053,543	Cota Altimétrica	Divisor de Águas	Entre o rio do Campo e o Arroio Mirador, de um lado, e os ribeirões Cipriano e Grande, do outro (764,66 m)	Rio do Campo
6	MLD 6242	26°52'57,371"S 50°0'29,997"O	N 7026182,022 E 598493,373	Cota Altimétrica	Divisor de Águas	Entre o rio do Campo e o Arroio Mirador, de um lado, e os ribeirões Cipriano e Grande, do outro (784,26 m)	Rio do Campo
7	MLD 6245	26°52'30,522"S 49°59'37,219"O	N 7026996,631 E 599956,121	Cota Altimétrica	Divisor de Águas	Entre o rio do Campo e o Arroio Mirador, de um lado, e os ribeirões Cipriano e Grande, do outro (803,20 m)	Rio do Campo
8	MLF 3183	26°52'22,162"S 49°58'53,298"O	N 7027244,193 E 601170,086	Marco de Limite	Linha Seca e Reta	Linha Seca e Reta	Rio do Campo
9	MLF 3181	26°52'14,356"S 49°58'47,266"O	N 7027483,039 E 601338,473	Foz	Curso D'água	Arroio Mirador	Rio do Campo
10	MLI 1107	26°52'1,963"S 49°58'3,295"O	N 7027854,529 E 602554,907	Nascente	Divisor de Águas	Entre afluentes da margem esquerda do ribeirão Faxinal ou Sabugueiro, Entre o Arroio Mirador e o Ribeirão Faxinal ou Sabugueiro	Vitor Meireles
11	MLF 3179	26°53'41,840"S 49°57'24,029"O	N 7024772,535 E 603613,116	Foz	Curso D'água	Ribeirão Faxinal ou Sabugueiro	Vitor Meireles
12	MLD 6306	26°53'50,844"S 49°57'41,203"O	N 7024499,404 E 603137,059	Foz	Curso D'água	Ribeirão faxinal ou Sabugueiro	Vitor Meireles
13	MLF 3230	26°54'17,053"S 49°57'19,736"O	N 7023688,085 E 603722,627	Nascente	Divisor de Águas	Entre o arroio Jundiá, de um lado, e ribeirão Faxinal ou Sabugueiro e arroio Palmital, do outro	Vitor Meireles
14	MLD 6188	26°54'5,392"S 49°57'18,069"O	N 7024046,515 E 603771,582	Cota Altimétrica	Divisor de Águas	Arroio Jundiá, de um lado, e arroio Palmital e ribeirão Faxinal ou Sabugueiro, do outro (739,40 m)	Vitor Meireles
15	MLD 6215	26°54'59,776"S 49°57'29,603"O	N 7022375,796 E 603439,633	Cota Altimétrica	Divisor de Águas	Arroio Jundiá de um lado e arroio Palmital e ribeirão Faxinal (690,55 m)	Vitor Meireles

Pág. 544 de 713 - Documento assinado digitalmente. Para conferência, acesse o site https://portal.sgpe.sea.sc.gov.br/portal-externo e informe o processo SEPLAN 00000395/2026 e o código 662JCM1T.

Nº	Marco	Lat. / Long.	UTM (N / E)	Feição Marco	Feição Trecho	Trecho	Confrontante
16	MLI 1129	26°55'38,769"S 49°57'3,753"O	N 7021170,122 E 604142,681	Cota Altimétrica	Divisor de Águas	Entre o rio Krauel e Ribeirão Grande (783,34 m)	Witmarsum
17	MLF 3209	26°59'13,137"S 49°56'53,869"O	N 7014571,884 E 604360,402	Divisor de Água	Linha Seca e Reta	Linha Seca e Reta	Witmarsum
18	MLI 1151	26°59'37,900"S 49°56'53,721"O	N 7013809,914 E 604358,132	Travessão	Travessão	Travessão da Linha Torreti	Taió
19	MLD 6200	27°0'5,714"S 49°56'53,344"O	N 7012954,016 E 604361,395	Marco de Limite	Travessão	Travessão da Linha Torreti	Taió
20	MLD 6197	27°0'4,834"S 49°57'38,258"O	N 7012991,349 E 603123,680	Marco de Limite	Travessão	Travessão da Linha Torreti	Taió
21	MLD 6199	27°0'37,409"S 49°57'38,885"O	N 7011989,179 E 603098,141	Marco de Limite	Travessão	Travessão da Linha Torreti	Taió
22	MLD 6323	27°0'37,090"S 49°58'32,567"O	N 7012011,090 E 601618,748	Travessão	Travessão	Travessão Linha Ribeirão do Ouro	Taió
23	MLD 6330	27°2'48,335"S 49°58'35,376"O	N 7007973,357 E 601508,571	Travessão	Travessão	Travessão Linha Ribeirão Grande	Taió
24	MLF 3262	27°2'51,516"S 50°2'50,065"O	N 7007930,542 E 594490,950	Travessão	Taimbé	Taimbés	Taió
25	MLF 3214	27°1'42,953"S 50°3'15,531"O	N 7010045,441 E 593805,171	Curso D'água	Curso D'água	Córrego Da Furna	Taió
26	MLF 3215	27°2'0,078"S 50°3'38,635"O	N 7009523,279 E 593164,611	Nascente	Curso D'água	Taimbés da serra do Paredão	Taió
27	MLF 3193	27°2'1,976"S 50°3'41,221"O	N 7009465,421 E 593092,914	Curso D'água	Taimbé	Taimbés da serra do Paredão	Taió

Pág. 545 de 713 - Documento assinado digitalmente. Para conferência, acesse o site https://portal.sgpe.sea.sc.gov.br/portal-externo e informe o processo SEPLAN 00000395/2026 e o código 662JCM1T.

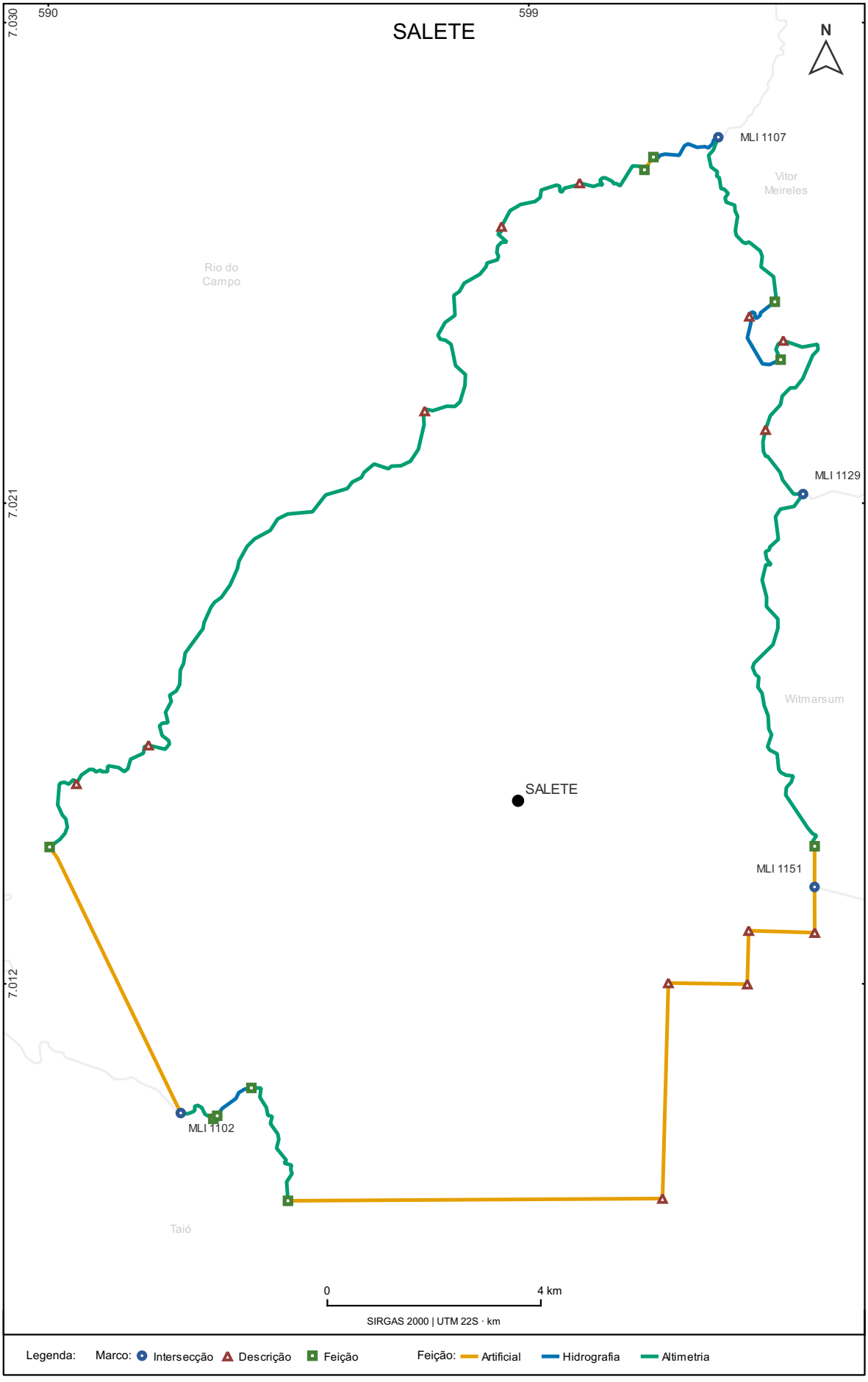

Secretaria de Estado do Planejamento | Diretoria de Inteligência Territorial | 2026

Pág. 546 de 713 - Documento assinado digitalmente. Para conferência, acesse o site https://portal.sgpe.sea.sc.gov.br/portal-externo e informe o processo SEPLAN 00000395/2026 e o código 662JCM1T.

SALTINHO

Nº	Marco	Lat. / Long.	UTM (N / E)	Feição Marco	Feição Trecho	Trecho	Confrontante
1	MLI 1381	26°34'24,091"S 53°7'23,860"O	N 7059064,316 E 288518,513	Foz	Curso D'água	Lajeado do Bugres	Campo Erê
2	MLD 6799	26°33'1,563"S 53°3'33,785"O	N 7061708,232 E 294844,811	Nascente	Curso D'água	Sanga da Garganta	Campo Erê
3	MLD 6800	26°32'48,141"S 53°2'31,400"O	N 7062148,969 E 296565,009	Foz	Curso D'água	Rio Burro Branco	Campo Erê
4	MLF 3624	26°32'26,903"S 53°2'41,555"O	N 7062798,102 E 296273,488	Curso D'água	Travessão	Travessão	Campo Erê
5	MLI 1352	26°31'53,770"S 53°1'8,462"O	N 7063858,674 E 298834,367	Travessão	Divisor de Águas	Entre os rios Pesqueiro e Burro Branco	São Bernardino
6	MLF 3568	26°32'42,986"S 53°0'51,096"O	N 7062351,558 E 299338,914	Nascente	Curso D'água	Afluente da margem esquerda do Lajeado Elizeu	São Bernardino
7	MLF 3569	26°32'51,567"S 52°59'30,828"O	N 7062122,198 E 301564,840	Foz	Linha Seca e Reta	Linha Seca e Reta	São Bernardino
8	MLF 3563	26°32'26,405"S 52°59'7,259"O	N 7062906,684 E 302205,214	Marco de Limite	Divisor de Águas	Entre o rio Pesqueiro e Lajeado Eliseu	São Bernardino
9	MLF 3570	26°33'10,395"S 52°57'52,218"O	N 7061584,883 E 304303,174	Cota Altimétrica	Linha Seca e Reta	Linha Seca e Reta (693,19 m)	São Bernardino
10	MLF 3937	26°33'48,695"S 52°56'48,114"O	N 7060433,294 E 306095,333	Foz	Curso D'água	Rio Pesqueiro	São Bernardino
11	MLI 1419	26°33'56,708"S 52°56'34,171"O	N 7060192,548 E 306484,939	Foz	Curso D'água	Rio Pesqueiro	São Lourenço do Oeste
12	MLI 1372	26°34'51,747"S 52°55'32,648"O	N 7058524,422 E 308213,029	Foz	Curso D'água	Rio Pesqueiro	Irati
13	MLI 1339	26°36'46,260"S 52°56'23,375"O	N 7054979,040 E 306862,821	Curso D'água	Linha Seca e Reta	Linha Seca e Reta	Sul Brasil
14	MLD 6737	26°37'31,839"S 52°57'53,707"O	N 7053538,167 E 304385,501	Marco de Limite	Linha Seca e Reta	Linha Seca e Reta	Sul Brasil
15	MLI 1340	26°38'6,636"S 52°59'52,418"O	N 7052416,349 E 301118,639	Curso D'água	Linha Seca e Reta	Linha Seca e Reta	Serra Alta
16	MLD 6738	26°38'21,390"S 53°1'45,217"O	N 7051913,104 E 298006,029	Marco de Limite	Linha Seca e Reta	Linha Seca e Reta	Serra Alta
17	MLI 1355	26°38'36,838"S 53°3'48,285"O	N 7051383,110 E 294609,912	Rodovia Estadual	Linha Seca e Reta	Linha Seca e Reta	Bom Jesus do Oeste
18	MLF 3574	26°38'27,935"S 53°3'38,315"O	N 7051661,576 E 294881,231	Foz	Curso D'água	Lajeado Grande - Foz do Lajeado Flor da Serra	Bom Jesus do Oeste
19	MLD 6762	26°38'0,839"S 53°4'43,966"O	N 7052466,078 E 293051,905	Foz	Curso D'água	Afluente da margem direita do Lajeado Grande	Bom Jesus do Oeste
20	MLF 3573	26°38'23,523"S 53°5'4,376"O	N 7051758,749 E 292498,758	Nascente	Divisor de Águas	Entre as águas dos Lajeados Grande e Barra Suja	Bom Jesus do Oeste
21	MLF 3575	26°37'49,448"S 53°5'38,045"O	N 7052792,250 E 291550,367	Nascente	Curso D'água	Afluente da margem esquerda do Lajeado Santa Catarina	Bom Jesus do Oeste
22	MLI 1356	26°37'46,642"S 53°6'50,021"O	N 7052845,818 E 289558,032	Foz	Curso D'água	Lajeado Santa Catarina	Santa Terezinha do Progresso
23	MLF 3571	26°36'9,335"S 53°5'40,487"O	N 7055872,338 E 291432,330	Nascente	Divisor de Águas	Entre os Lajeados Roncador e Grande	Santa Terezinha do Progresso
24	MLF 3572	26°35'14,884"S 53°6'0,492"O	N 7057539,105 E 290851,330	Nascente	Curso D'água	Arroio Paraguaçu	Santa Terezinha do Progresso

Pág. 547 de 713 - Documento assinado digitalmente. Para conferência, acesse o site https://portal.sgpe.sea.sc.gov.br/portal-externo e informe o processo SEPLAN 00000395/2026 e o código 662JCM1T.

Pág. 548 de 713 - Documento assinado digitalmente. Para conferência, acesse o site https://portal.sgpe.sea.sc.gov.br/portal-externo e informe o processo SEPLAN 00000395/2026 e o código 662JCM1T.

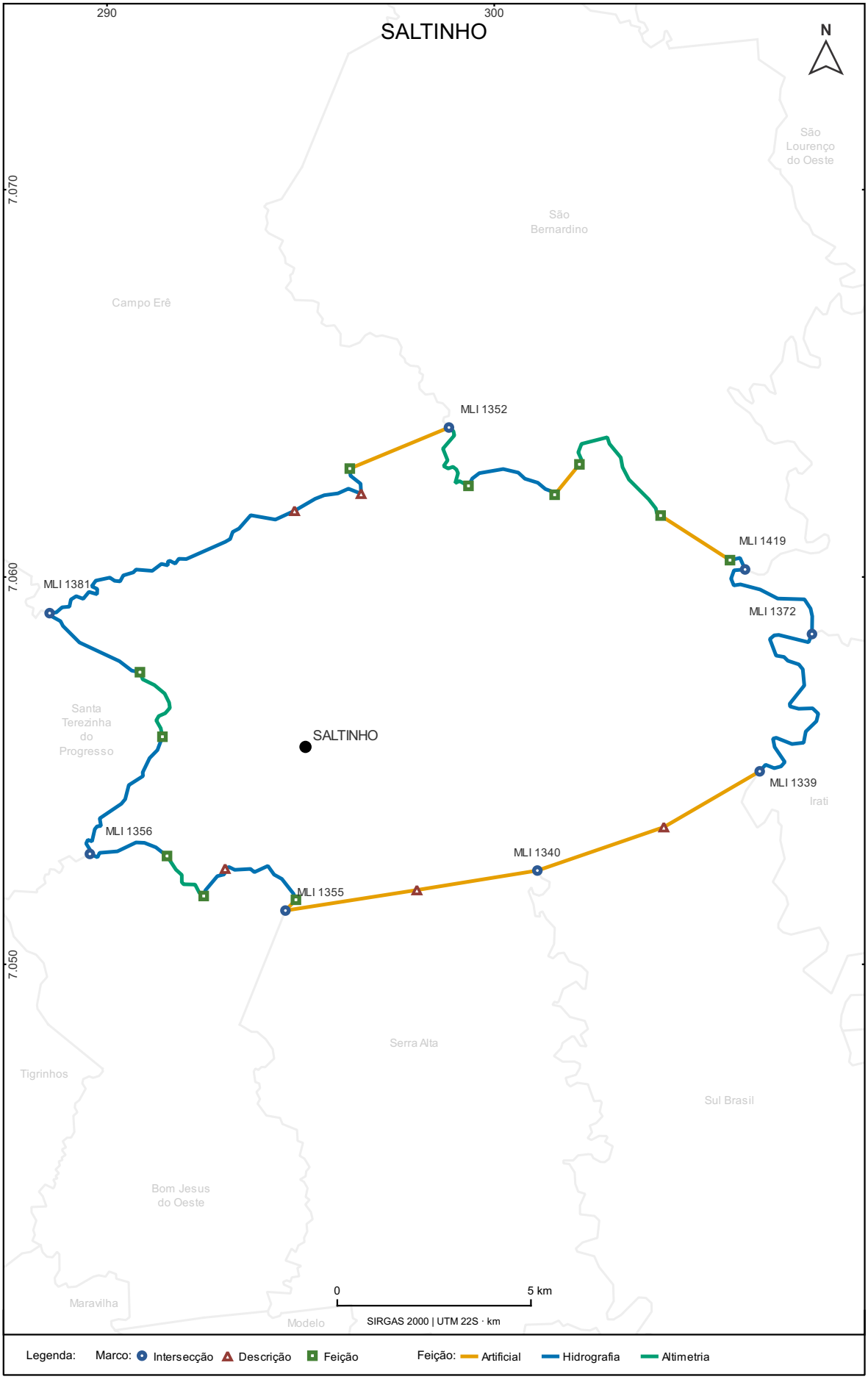

Secretaria de Estado do Planejamento | Diretoria de Inteligência Territorial | 2026

Pág. 549 de 713 - Documento assinado digitalmente. Para conferência, acesse o site https://portal.sgpe.sea.sc.gov.br/portal-externo e informe o processo SEPLAN 00000395/2026 e o código 662JCM1T.

SALTO VELOSO

Nº	Marco	Lat. / Long.	UTM (N / E)	Feição Marco	Feição Trecho	Trecho	Confrontante
1	MLI 1086	26°50'4,341"S 51°30'29,762"O	N 7031789,740 E 449498,179	Nascente	Linha Seca e Reta	Linha Seca e Reta	Água Doce
2	MLI 1085	26°51'20,790"S 51°26'11,328"O	N 7029464,226 E 456639,202	Curso D'água	Linha Seca e Reta	Linha Seca e Reta	Macieira
3	MLF 3093	26°51'57,920"S 51°22'53,415"O	N 7028339,487 E 462104,106	Curso D'água	Curso D'água	Rio Santo Antônio	Macieira
4	MLI 1070	26°52'9,177"S 51°22'5,167"O	N 7027997,097 E 463436,399	Foz	Curso D'água	Rio Santo Antônio	Arroio Trinta
5	MLF 3126	26°56'23,648"S 51°21'48,597"O	N 7020169,247 E 463916,075	Foz	Linha Seca e Reta	Linha Seca e Reta	Arroio Trinta
6	MLI 1074	26°56'35,108"S 51°24'21,815"O	N 7019803,814 E 459692,234	Curso D'água	Curso D'água	Rio São Bento	Treze Tílias
7	MLD 6179	26°53'46,458"S 51°28'55,021"O	N 7024966,162 E 452139,080	Foz	Curso D'água	Rio São Bentinho	Treze Tílias

Pág. 550 de 713 - Documento assinado digitalmente. Para conferência, acesse o site https://portal.sgpe.sea.sc.gov.br/portal-externo e informe o processo SEPLAN 00000395/2026 e o código 662JCM1T.

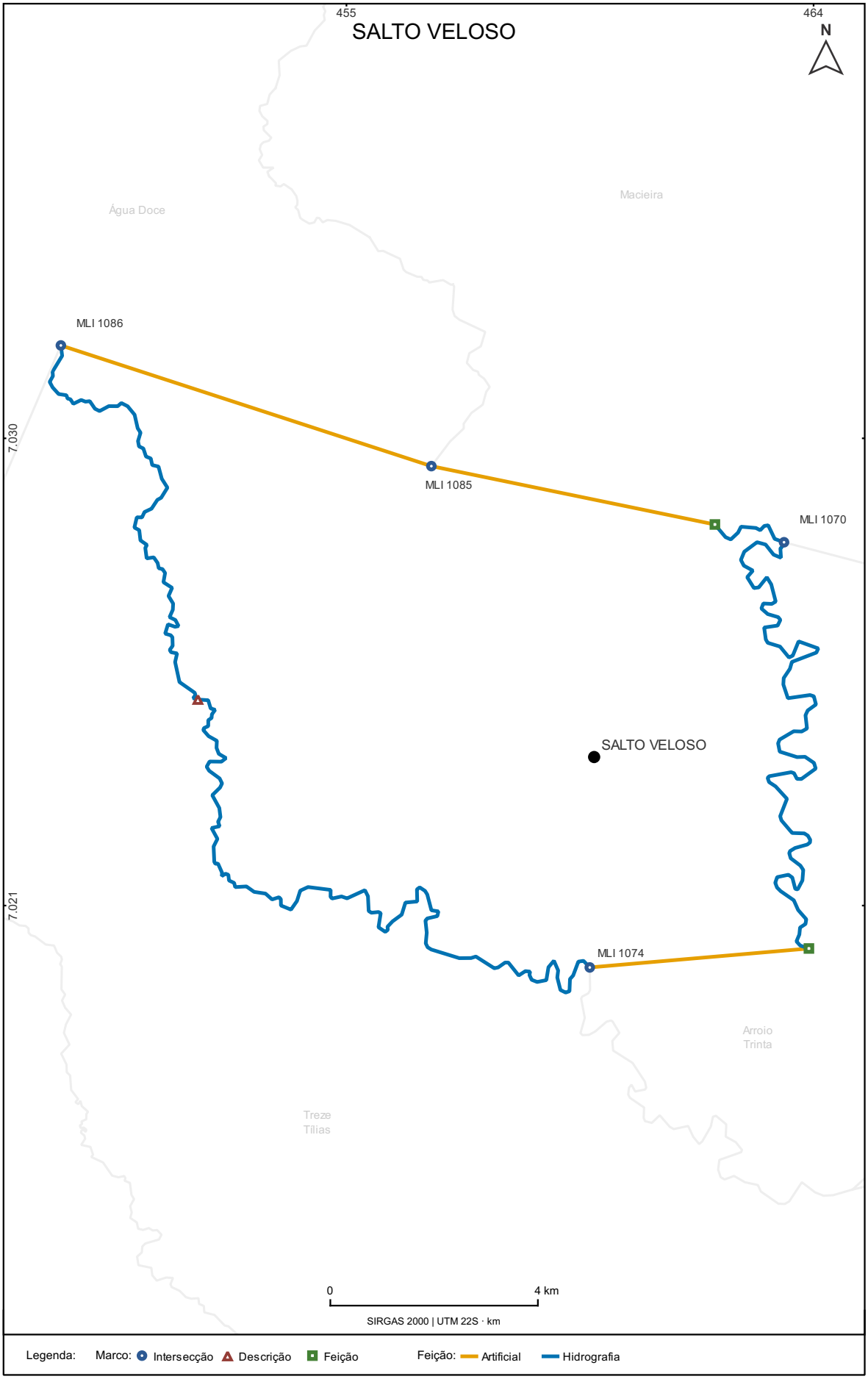

Secretaria de Estado do Planejamento | Diretoria de Inteligência Territorial | 2026

Pág. 551 de 713 - Documento assinado digitalmente. Para conferência, acesse o site https://portal.sgpe.sea.sc.gov.br/portal-externo e informe o processo SEPLAN 00000395/2026 e o código 662JCM1T.

SANGÃO

Nº	Marco	Lat. / Long.	UTM (N / E)	Feição Marco	Feição Trecho	Trecho	Confrontante
1	MLI 1196	28°35'34,619"S 49°6'11,757"O	N 6835641,083 E 685479,404	Marco de Limite	Linha Seca e Reta	Linha Seca e Reta	Jaguaruna
2	MLD 6393	28°37'14,546"S 49°4'39,471"O	N 6832524,989 E 687937,275	Marco de Limite	Linha Seca e Reta	Linha Seca e Reta	Jaguaruna
3	MLF 3316	28°37'35,995"S 49°4'18,833"O	N 6831855,697 E 688487,195	Nascente	Curso D'água	Afluente do rio Sangãozinho	Jaguaruna
4	MLD 6391	28°38'18,926"S 49°4'41,910"O	N 6830544,257 E 687839,181	Foz	Curso D'água	Rio Sangãozinho	Jaguaruna
5	MLD 6390	28°38'41,404"S 49°4'12,586"O	N 6829839,460 E 688624,357	Foz	Curso D'água	Rio Morro Grande	Jaguaruna
6	MLD 6389	28°39'18,361"S 49°5'6,020"O	N 6828725,163 E 687155,088	Foz	Curso D'água	Sanga Água Boa	Jaguaruna
7	MLF 3315	28°40'8,327"S 49°4'32,440"O	N 6827172,395 E 688042,086	Nascente	Linha Seca e Reta	Linha Seca e Reta	Jaguaruna
8	MLF 3314	28°41'14,436"S 49°6'9,422"O	N 6825179,500 E 685376,736	Nascente	Curso D'água	Rio Manoel Rabelo	Jaguaruna
9	MLI 1192	28°41'56,885"S 49°10'27,269"O	N 6823982,002 E 678357,640	Foz	Curso D'água	Rio Urussanga	Içara
10	MLI 1336	28°41'4,327"S 49°10'33,478"O	N 6825602,460 E 678213,861	Foz	Curso D'água	Rio Urussanga	Morro da Fumaça
11	MLI 1193	28°38'28,419"S 49°10'53,824"O	N 6830410,075 E 677734,669	Foz	Linha Seca e Reta	Linha Seca e Reta	Treze de Maio
12	MLD 6394	28°37'5,037"S 49°8'35,251"O	N 6832918,925 E 681537,630	Marco de Limite	Linha Seca e Reta	Linha Seca e Reta	Treze de Maio

Pág. 552 de 713 - Documento assinado digitalmente. Para conferência, acesse o site https://portal.sgpe.sea.sc.gov.br/portal-externo e informe o processo SEPLAN 00000395/2026 e o código 662JCM1T.

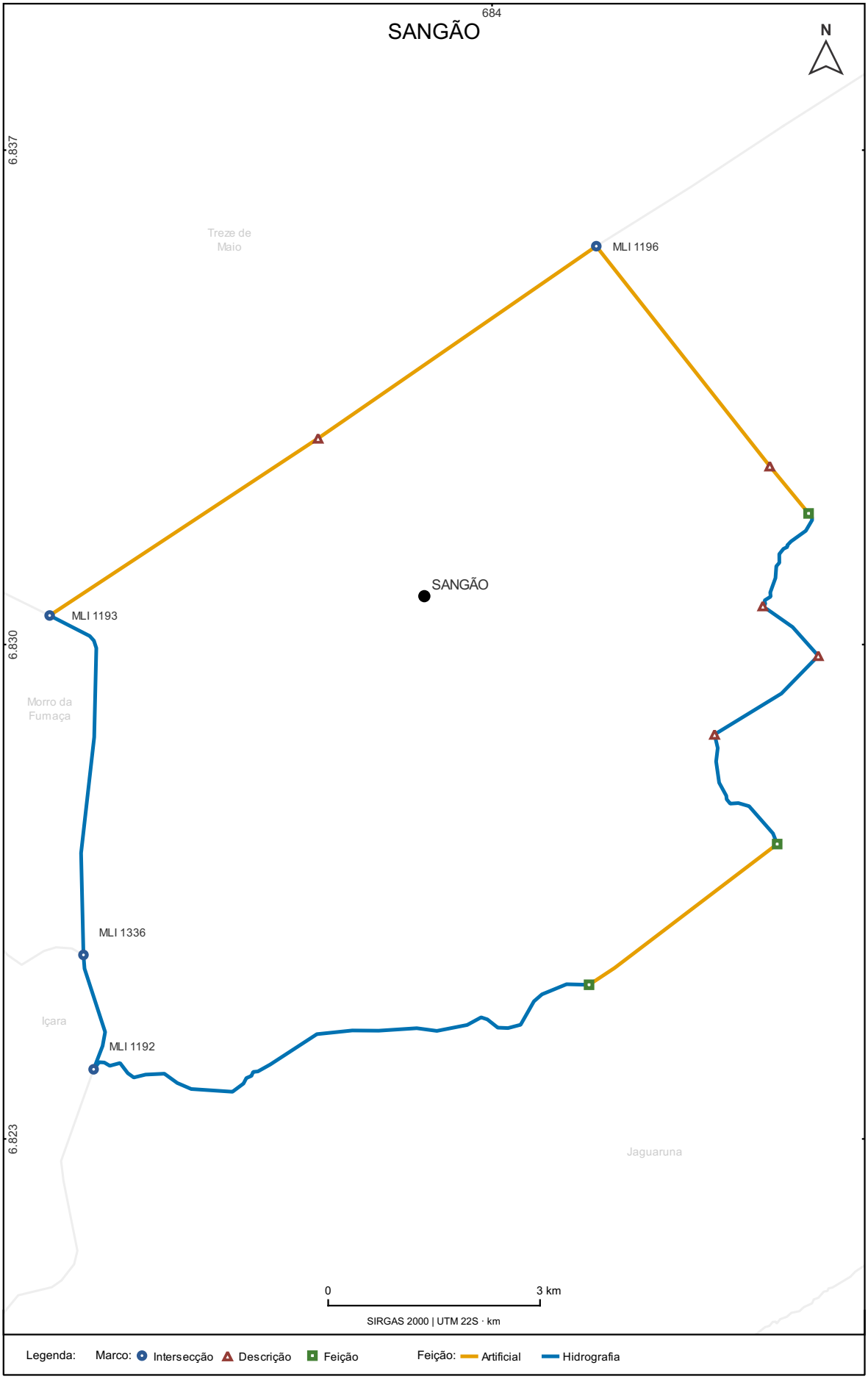

Secretaria de Estado do Planejamento | Diretoria de Inteligência Territorial | 2026

Pág. 553 de 713 - Documento assinado digitalmente. Para conferência, acesse o site https://portal.sgpe.sea.sc.gov.br/portal-externo e informe o processo SEPLAN 00000395/2026 e o código 662JCM1T.

SANTA CECÍLIA

Nº	Marco	Lat. / Long.	UTM (N / E)	Feição Marco	Feição Trecho	Trecho	Confrontante
1	MLI 1019	26°38'53,619"S 50°29'33,403"O	N 7052425,548 E 550496,681	Foz	Curso D'água	Arroio do Campo da Ventania	Major Vieira
2	MLD 6000	26°39'45,778"S 50°28'8,567"O	N 7050811,303 E 552835,375	Foz	Curso D'água	Arroio do Campo da Ventania	Major Vieira
3	MLD 6001	26°42'2,125"S 50°28'3,013"O	N 7046615,838 E 552971,380	Curso D'água	Curso D'água	Arroio do Campo da Ventania	Major Vieira
4	MLI 1020	26°43'46,685"S 50°24'44,873"O	N 7043374,874 E 558431,797	Nascente	Divisor de Águas	Entre os rios Canoinhas de um lado e Corrente e Timbó do outro	Monte Castelo
5	MLD 6018	26°44'10,309"S 50°22'15,490"O	N 7042628,352 E 562555,099	Cota Altimétrica	Divisor de Águas	Entre os rios Canoinhas de um lado e Corrente e Timbó do outro (1210,60 m)	Monte Castelo
6	MLD 6017	26°45'12,586"S 50°21'17,775"O	N 7040704,326 E 564139,780	Cota Altimétrica	Divisor de Águas	Entre os rios Canoinhas de um lado e Corrente e Timbó do outro (1159,20 m)	Monte Castelo
7	MLD 6016	26°46'37,353"S 50°19'32,939"O	N 7038081,306 E 567021,604	Cota Altimétrica	Divisor de Águas	Entre os rios Canoinhas de um lado e Corrente e Timbó do outro (1253,60 m)	Monte Castelo
8	MLD 6015	26°49'30,972"S 50°20'26,013"O	N 7032747,305 E 565528,237	Cota Altimétrica	Divisor de Águas	Entre os rios Canoinhas de um lado e Corrente e Timbó do outro (1270,60 m)	Monte Castelo
9	MLD 6014	26°50'48,429"S 50°16'37,433"O	N 7030329,810 E 571824,236	Cota Altimétrica	Divisor de Águas	Entre os rios Canoinhas de um lado e Corrente e Timbó do outro (1308,50 m)	Monte Castelo
10	MLI 1001	26°51'11,697"S 50°15'28,876"O	N 7029603,000 E 573712,127	Cota Altimétrica	Divisor de Águas	Segue pela serra Geral até a nascente do ribeirão Bom Jesus (1322,40 m)	Rio do Campo
11	MLI 1002	26°58'11,310"S 50°17'27,311"O	N 7016711,263 E 570371,387	Nascente	Divisor de Águas	Divisor de águas da serra Geral até a nascente de um afluente da margem direita do Rio Rauen	Taió
12	MLF 3006	27°1'48,712"S 50°18'50,313"O	N 7010034,925 E 568046,791	Cota Altimétrica	Curso D'água	Afluente da linhas dos Taimbés (1133,70 m)	Taió
13	MLF 3007	27°1'56,963"S 50°18'50,224"O	N 7009781,035 E 568047,867	Itambé	Taimbé	Taimbé	Taió
14	MLI 1003	27°4'33,947"S 50°18'55,696"O	N 7004951,799 E 567870,835	Itambé	Taimbé	Taimbé	Mirim Doce
15	MLI 1005	27°5'36,997"S 50°20'56,163"O	N 7003029,455 E 564542,861	Itambé	Linha Seca e Reta	Linha Seca e Reta	Ponte Alta do Norte
16	MLF 3010	27°6'18,189"S 50°22'36,286"O	N 7001776,042 E 561779,415	Foz	Curso D'água	Córrego do Polli	Ponte Alta do Norte
17	MLD 6005	27°6'49,676"S 50°22'51,841"O	N 7000809,364 E 561346,332	Foz	Curso D'água	Rio das Pedras	Ponte Alta do Norte
18	MLF 3011	27°6'42,421"S 50°26'58,386"O	N 7001064,162 E 554559,212	Curso D'água	Linha Seca e Reta	Linhas Seca e Reta	Ponte Alta do Norte
19	MLF 3012	27°7'17,716"S 50°30'53,949"O	N 7000004,915 E 548069,236	Foz	Curso D'água	Rio das Pedras	Ponte Alta do Norte
20	MLI 1007	27°7'12,075"S 50°31'34,695"O	N 7000182,770 E 546948,138	Foz	Curso D'água	Arroio do Portela	Curitibanos
21	MLF 3008	27°4'27,795"S 50°32'39,357"O	N 7005243,835 E 545186,234	Nascente	Linha Seca e Reta	Linha Seca e Reta	Curitibanos
22	MLF 3009	27°5'0,646"S 50°33'4,716"O	N 7004235,578 E 544484,196	Nascente	Curso D'água	Arroio da Divisa	Curitibanos

Pág. 554 de 713 - Documento assinado digitalmente. Para conferência, acesse o site https://portal.sgpe.sea.sc.gov.br/portal-externo e informe o processo SEPLAN 00000395/2026 e o código 662JCM1T.

Nº	Marco	Lat. / Long.	UTM (N / E)	Feição Marco	Feição Trecho	Trecho	Confrontante
23	MLD 6004	27°3'23,928"S 50°33'53,944"O	N 7007216,109 E 543138,759	Foz	Curso D'água	Ribeirão Faxinal	Curitibanos
24	MLD 6003	27°3'22,413"S 50°36'18,429"O	N 7007275,824 E 539158,865	Foz	Curso D'água	Rio Correntes	Curitibanos
25	MLI 1004	27°5'12,687"S 50°39'28,444"O	N 7003898,318 E 533915,397	Foz	Curso D'água	Rio Timbó e rio Bonito	Lebon Régis
26	MLD 6002	26°49'20,607"S 50°30'6,562"O	N 7033139,232 E 549504,544	Foz	Curso D'água	Afluente da margem direita do rio Bonito	Lebon Régis
27	MLF 3005	26°49'3,935"S 50°29'49,010"O	N 7033650,273 E 549991,060	Nascente	Linha Seca e Reta	Linha Seca e Reta	Lebon Régis
28	MLF 3004	26°49'3,844"S 50°29'5,347"O	N 7033648,226 E 551196,373	Nascente	Curso D'água	Rio Caçador Grande e Córrego da Anta Morta	Lebon Régis
29	MLI 1000	26°46'51,569"S 50°31'36,238"O	N 7037734,037 E 547046,251	Foz	Curso D'água	Rio Caçador Grande e Córrego da Anta Morta	Timbó Grande
30	MLF 3003	26°46'8,292"S 50°29'59,063"O	N 7039055,233 E 549734,825	Curso D'água	Linha Seca e Reta	Linha Seca e Reta	Timbó Grande
31	MLF 3002	26°45'35,075"S 50°29'39,088"O	N 7040075,013 E 550290,526	Nascente	Curso D'água	Arroio Dedo Torto	Timbó Grande
32	MLF 3001	26°42'55,475"S 50°30'59,203"O	N 7044993,884 E 548096,486	Foz	Linha Seca e Reta	Linha Seca e Reta	Timbó Grande
33	MLF 3000	26°41'43,788"S 50°30'19,767"O	N 7047195,205 E 549194,656	Nascente	Curso D'água	Arroio do Veado	Timbó Grande

Pág. 555 de 713 - Documento assinado digitalmente. Para conferência, acesse o site https://portal.sgpe.sea.sc.gov.br/portal-externo e informe o processo SEPLAN 00000395/2026 e o código 662JCM1T.

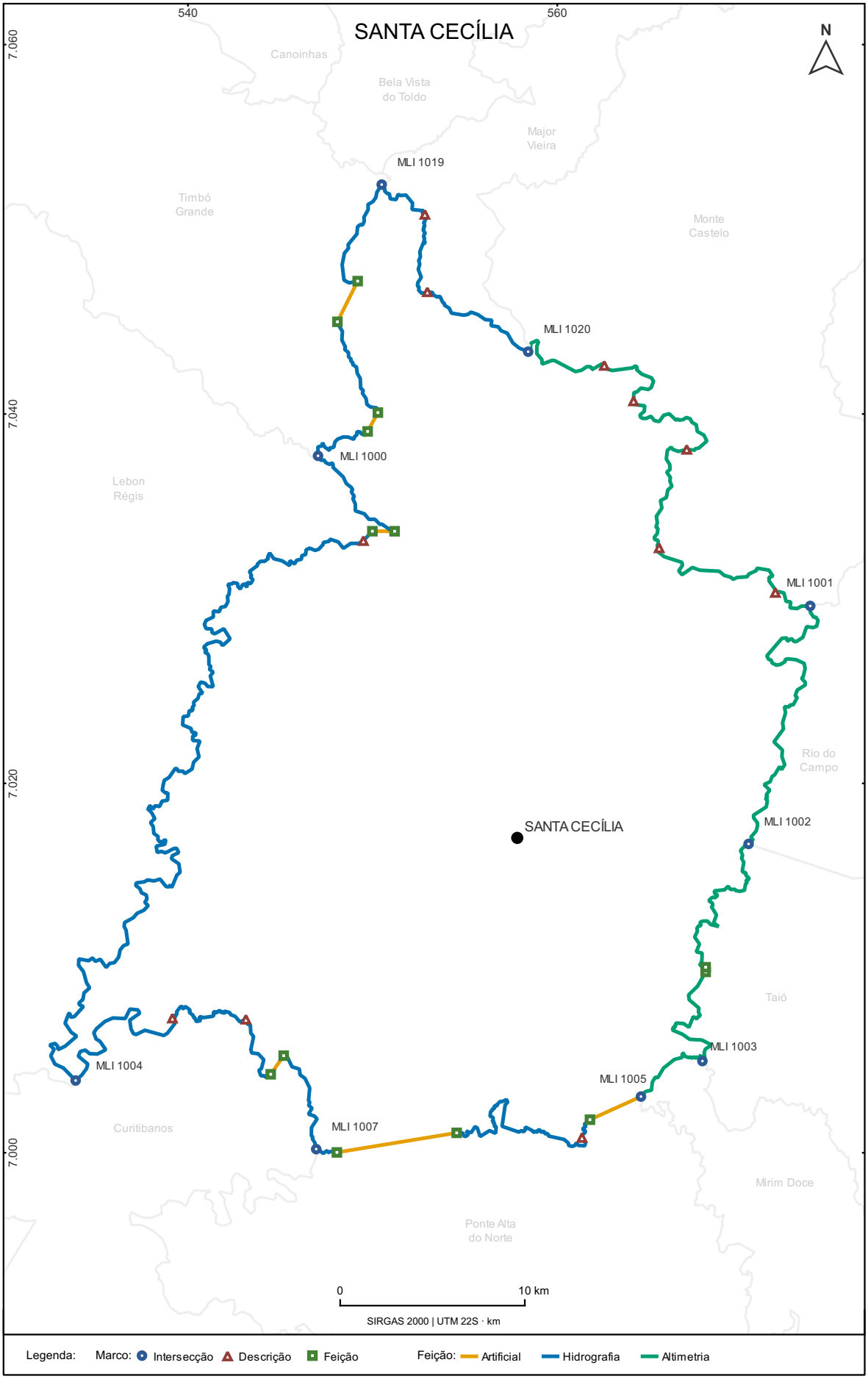

Secretaria de Estado do Planejamento | Diretoria de Inteligência Territorial | 2026

Pág. 556 de 713 - Documento assinado digitalmente. Para conferência, acesse o site https://portal.sgpe.sea.sc.gov.br/portal-externo e informe o processo SEPLAN 00000395/2026 e o código 662JCM1T.

SANTA HELENA

Nº	Marco	Lat. / Long.	UTM (N / E)	Feição Marco	Feição Trecho	Trecho	Confrontante
1	MLI 1397	26°53'35,766"S 53°40'21,190"O	N 7022584,347 E 234535,035	Foz	Linha Seca e Reta	Linha Seca e Reta	Belmonte
2	MLD 6844	26°53'4,594"S 53°37'33,867"O	N 7023640,649 E 239133,784	Cota Altimétrica	Linha Seca e Reta	Linha Seca e Reta (544,19 m)	Belmonte
3	MLD 6843	26°53'33,383"S 53°37'8,683"O	N 7022768,785 E 239847,311	Confluência	Linha Seca e Reta	Linha Seca e Reta	Belmonte
4	MLF 3666	26°53'18,585"S 53°36'39,086"O	N 7023241,211 E 240654,890	Cota Altimétrica	Divisor de Águas	Entre os lajeados Belmonte e Belmonte Mirim ou dos Porcos (521,78 m)	Belmonte
5	MLF 3665	26°53'19,427"S 53°35'41,774"O	N 7023247,805 E 242237,455	Foz	Curso D'água	Afluente da margem direita do Lajeado Belmonte Mirim ou dos Porcos	Belmonte
6	MLD 6842	26°53'24,071"S 53°35'7,472"O	N 7023124,242 E 243187,244	Foz	Curso D'água	Afluente da margem esquerda do Lajeado Mirim ou dos Porcos	Belmonte
7	MLI 1396	26°53'44,600"S 53°34'32,512"O	N 7022511,938 E 244165,117	Nascente	Divisor de Águas	Entre os lajeados Liberdade e Leste	Descanso
8	MLF 3668	26°54'24,297"S 53°34'12,532"O	N 7021301,073 E 244741,420	Nascente	Curso D'água	Afluente da margem direita do rio Macaco Branco	Descanso
9	MLD 6847	26°55'20,078"S 53°33'37,877"O	N 7019603,311 E 245732,620	Foz	Curso D'água	Rio Macaco Branco	Descanso
10	MLD 6846	26°55'51,784"S 53°33'10,471"O	N 7018642,539 E 246508,579	Foz	Curso D'água	Afluente da margem esquerda do rio Macaco Branco	Descanso
11	MLF 3667	26°56'17,501"S 53°32'18,890"O	N 7017879,515 E 247947,756	Nascente	Linha Seca e Reta	Linha Seca e Reta	Descanso
12	MLI 1415	26°56'44,743"S 53°32'9,434"O	N 7017046,150 E 248225,473	Foz	Curso D'água	Lajeado Pirapó	Iporã do Oeste
13	MLD 6894	26°57'12,046"S 53°34'28,648"O	N 7016127,952 E 244401,792	Foz	Curso D'água	Rio Macaco Branco	Iporã do Oeste
14	MLI 1416	26°57'11,589"S 53°34'57,949"O	N 7016125,531 E 243593,145	Curso D'água	Linha Seca e Reta	Linha Seca e Reta	Tunápolis
15	MLF 3702	26°57'3,856"S 53°37'54,292"O	N 7016263,175 E 238723,221	Nascente	Curso D'água	Lajeado Barra Branca	Tunápolis

Pág. 557 de 713 - Documento assinado digitalmente. Para conferência, acesse o site https://portal.sgpe.sea.sc.gov.br/portal-externo e informe o processo SEPLAN 00000395/2026 e o código 662JCM1T.

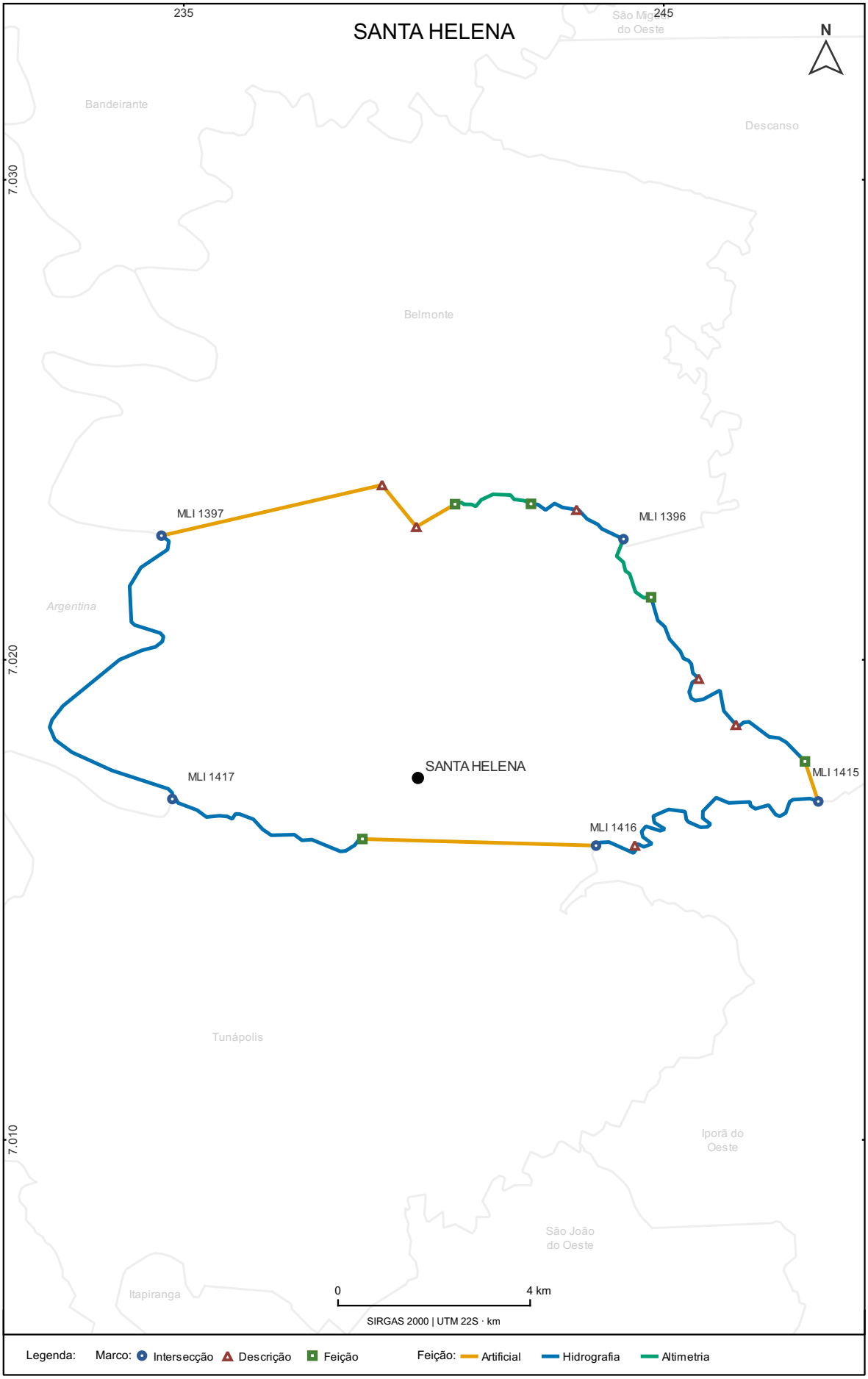

Secretaria de Estado do Planejamento | Diretoria de Inteligência Territorial | 2026

Pág. 558 de 713 - Documento assinado digitalmente. Para conferência, acesse o site https://portal.sgpe.sea.sc.gov.br/portal-externo e informe o processo SEPLAN 00000395/2026 e o código 662JCM1T.

SANTA ROSA DE LIMA

Nº	Marco	Lat. / Long.	UTM (N / E)	Feição Marco	Feição Trecho	Trecho	Confrontante
1	MLI 1168	27°56'27,429"S 49°18'28,231"O	N 6908186,455 E 666481,520	Nascente	Divisor de Águas	Entre os rio Santo Antônio e rio Ladeira e rio do Meio	Anitápolis
2	MLF 3373	27°58'52,223"S 49°10'56,894"O	N 6903552,697 E 678752,034	Nascente	Curso D'água	Afluente do rio do Meio	Anitápolis
3	MLD 6496	27°58'43,588"S 49°10'44,056"O	N 6903813,222 E 679106,799	Foz	Curso D'água	Rio do Meio	Anitápolis
4	MLD 6495	27°58'52,266"S 49°10'37,288"O	N 6903543,361 E 679287,725	Foz	Curso D'água	Afluente do rio do Meio	Anitápolis
5	MLF 3374	27°58'20,007"S 49°10'4,370"O	N 6904522,812 E 680202,090	Nascente	Divisor de Águas	Entre afluentes do rio do Meio e rio do Sul	Anitápolis
6	MLF 3372	28°0'14,810"S 49°8'49,632"O	N 6900958,399 E 682190,797	Nascente	Curso D'água	Afluente do rio do Sul	Anitápolis
7	MLD 6494	28°0'6,823"S 49°7'28,004"O	N 6901170,138 E 684424,561	Foz	Curso D'água	Rio do Sul	Anitápolis
8	MLD 6492	28°0'21,832"S 49°6'57,974"O	N 6900695,536 E 685237,834	Foz	Curso D'água	Rio Braço do Norte	Anitápolis
9	MLD 6493	28°0'14,634"S 49°6'50,344"O	N 6900913,859 E 685449,715	Foz	Curso D'água	Rio Felícia	Anitápolis
10	MLF 3371	28°0'20,427"S 49°6'12,578"O	N 6900719,549 E 686478,671	Nascente	Linha Seca e Reta	Linha Seca e Reta	Anitápolis
11	MLI 1228	27°59'24,464"S 49°3'8,205"O	N 6902362,761 E 691543,062	Nascente	Divisor de Águas	Entre os rios Sete e rio Bravo	São Martinho
12	MLD 6506	28°0'3,568"S 49°2'51,319"O	N 6901151,748 E 691985,173	Cota Altimétrica	Divisor de Águas	Entre os rios Sete e rio Bravo (748,03 m)	São Martinho
13	MLD 6507	28°1'9,106"S 49°2'36,339"O	N 6899127,874 E 692362,071	Cota Altimétrica	Divisor de Águas	Entre os rios Sete e rio Bravo (753,75 m)	São Martinho
14	MLF 3530	28°2'4,674"S 49°3'8,653"O	N 6897431,564 E 691452,070	Cota Altimétrica	Curso D'água	Rio Chicão (684,82 m)	São Martinho
15	MLF 3531	28°3'24,757"S 49°3'21,841"O	N 6894972,262 E 691052,549	Cota Altimétrica	Divisor de Águas	Entre os rios Sete e rio Bravo (553,50 m)	São Martinho
16	MLI 1227	28°3'37,585"S 49°3'45,258"O	N 6894587,587 E 690406,819	Cota Altimétrica	Linha Seca e Reta	Linha Seca e Reta (556,69 m)	Rio Fortuna
17	MLD 6490	28°3'10,548"S 49°4'13,386"O	N 6895432,031 E 689651,957	Marco de Limite	Linha Seca e Reta	Linha Seca e Reta	Rio Fortuna
18	MLD 6491	28°2'46,169"S 49°4'55,091"O	N 6896200,411 E 688524,934	Marco de Limite	Linha Seca e Reta	Linha Seca e Reta	Rio Fortuna
19	MLD 6487	28°4'19,633"S 49°7'31,238"O	N 6893389,951 E 684216,509	Marco de Limite	Linha Seca e Reta	Linha Seca e Reta	Rio Fortuna
20	MLD 6483	28°5'23,549"S 49°9'17,730"O	N 6891467,014 E 681279,269	Cota Altimétrica	Linha Seca e Reta	Linha Seca e Reta (283,22 m)	Rio Fortuna
21	MLF 3369	28°5'7,182"S 49°9'27,557"O	N 6891974,862 E 681018,639	Foz	Curso D'água	Rio dos Bugres	Rio Fortuna
22	MLI 1159	27°58'13,100"S 49°18'31,057"O	N 6904935,157 E 666359,261	Nascente	Divisor de Águas	Entre os rios Santo Antônio de um lado e Canoas, do outro	Urubici

Pág. 559 de 713 - Documento assinado digitalmente. Para conferência, acesse o site https://portal.sgpe.sea.sc.gov.br/portal-externo e informe o processo SEPLAN 00000395/2026 e o código 662JCM1T.

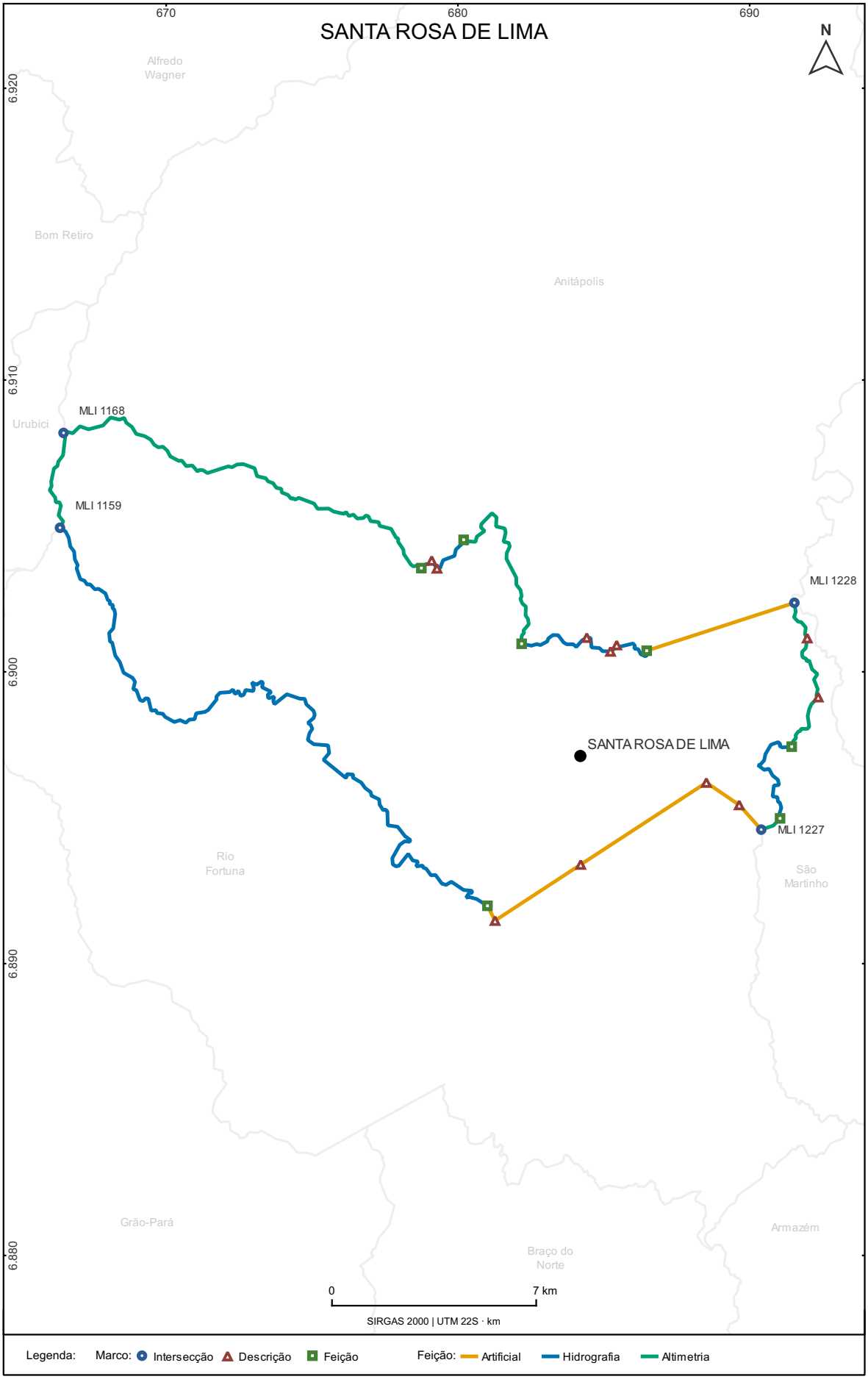

Secretaria de Estado do Planejamento | Diretoria de Inteligência Territorial | 2026

Pág. 560 de 713 - Documento assinado digitalmente. Para conferência, acesse o site https://portal.sgpe.sea.sc.gov.br/portal-externo e informe o processo SEPLAN 00000395/2026 e o código 662JCM1T.

SANTA ROSA DO SUL

Nº	Marco	Lat. / Long.	UTM (N / E)	Feição Marco	Feição Trecho	Trecho	Confrontante
1	MLI 1253	29°2'21,690"S 49°44'35,381"O	N 6787002,223 E 622374,811	Cota Altimétrica	Divisor de Águas	Entre o Córrego Garuva e seus afluentes da margem esquerda (195,25 m)	Sombrio
2	MLF 3408	29°2'40,545"S 49°43'50,668"O	N 6786408,936 E 623578,004	Cota Altimétrica	Linha Seca e Reta	Linha Seca e Reta (197,66 m)	Sombrio
3	MLD 6615	29°3'10,115"S 49°44'20,578"O	N 6785507,453 E 622759,295	Marco de Limite	Linha Seca e Reta	Linha Seca e Reta	Sombrio
4	MLF 3409	29°3'25,219"S 49°44'35,859"O	N 6785046,952 E 622341,077	Cota Altimétrica	Divisor de Águas	Entre os córregos da Peroba e Garuva (171,16 m)	Sombrio
5	MLD 6624	29°4'23,522"S 49°44'1,317"O	N 6783242,411 E 623255,957	Cota Altimétrica	Divisor de Águas	Entre os córregos da Peroba e Garuva (280,71 m)	Sombrio
6	MLD 6608	29°4'36,652"S 49°42'50,775"O	N 6782817,631 E 625158,993	Cota Altimétrica	Divisor de Águas	Entre os córregos da Peroba e Garuva (209,66 m)	Sombrio
7	MLF 3436	29°4'57,052"S 49°42'11,634"O	N 6782178,125 E 626210,422	Cota Altimétrica	Linha Seca e Reta	Linha Seca e Reta (137,78 m)	Sombrio
8	MLD 6607	29°5'46,817"S 49°42'4,787"O	N 6780644,332 E 626378,669	Marco de Limite	Linha Seca e Reta	Linha Seca e Reta	Sombrio
9	MLF 3438	29°6'12,632"S 49°41'58,509"O	N 6779847,852 E 626539,629	Cota Altimétrica	Divisor de Águas	Entre as águas da margem direita do Córrego da Peroba e Sanga do Inácio (115,35 m)	Sombrio
10	MLF 3437	29°6'41,764"S 49°41'25,279"O	N 6778941,234 E 627427,922	Cota Altimétrica	Linha Seca e Reta	Linha Seca e Reta (272,30 m)	Sombrio
11	MLD 6623	29°7'15,086"S 49°40'55,425"O	N 6777906,568 E 628223,420	Marco de Limite	Linha Seca e Reta	Linha Seca e Reta	Sombrio
12	MLD 6599	29°7'29,558"S 49°40'42,456"O	N 6777457,170 E 628568,937	Cota Altimétrica	Linha Seca e Reta	Linha Seca e Reta (90,20 m)	Sombrio
13	MLF 3443	29°7'32,019"S 49°40'21,904"O	N 6777375,179 E 629123,547	Rodovia Federal	Curso D'água	Sanga do Júlio Rufino	Sombrio
14	MLF 3426	29°8'14,627"S 49°39'50,274"O	N 6776054,022 E 629963,497	Foz	Linha Seca e Reta	Linha Seca e Reta	Sombrio
15	MLI 1263	29°8'34,926"S 49°39'22,802"O	N 6775420,758 E 630698,753	Lagoa	Linha Equidistante	Linha Equidistante	Balneário Gaivota
16	MLI 1251	29°12'20,876"S 49°42'43,615"O	N 6768526,618 E 625196,158	Curso D'água	Linha Seca e Reta	Linha Seca e Reta	São João do Sul
17	MLD 6606	29°11'6,596"S 49°44'29,042"O	N 6770843,872 E 622373,587	Marco de Limite	Linha Seca e Reta	Linha Seca e Reta	São João do Sul
18	MLD 6583	29°10'37,381"S 49°45'10,486"O	N 6771755,055 E 621263,705	Marco de Limite	Linha Seca e Reta	Linha Seca e Reta	São João do Sul
19	MLD 6584	29°10'10,315"S 49°45'48,870"O	N 6772599,082 E 620235,624	Marco de Limite	Linha Seca e Reta	Linha Seca e Reta	São João do Sul
20	MLD 6621	29°9'11,535"S 49°46'44,690"O	N 6774424,095 E 618746,443	Marco de Limite	Linha Seca e Reta	Linha Seca e Reta	São João do Sul
21	MLD 6622	29°7'31,557"S 49°48'19,578"O	N 6777527,708 E 616213,946	Marco de Limite	Linha Seca e Reta	Linha Seca e Reta	São João do Sul
22	MLI 1270	29°5'42,713"S 49°50'2,799"O	N 6780905,809 E 613457,472	Foz	Curso D'água	Sanga do Vinagre	Jacinto Machado
23	MLF 3415	29°4'5,488"S 49°47'55,038"O	N 6783863,633 E 616941,833	Nascente	Linha Seca e Reta	Linha Seca e Reta	Jacinto Machado

Pág. 561 de 713 - Documento assinado digitalmente. Para conferência, acesse o site https://portal.sgpe.sea.sc.gov.br/portal-externo e informe o processo SEPLAN 00000395/2026 e o código 662JCM1T.

Nº	Marco	Lat. / Long.	UTM (N / E)	Feição Marco	Feição Trecho	Trecho	Confrontante
24	MLD 6617	29°3'34,432"S 49°46'37,448"O	N 6784797,967 E 619049,862	Marco de Limite	Linha Seca e Reta	Linha Seca e Reta	Jacinto Machado

Pág. 562 de 713 - Documento assinado digitalmente. Para conferência, acesse o site https://portal.sgpe.sea.sc.gov.br/portal-externo e informe o processo SEPLAN 00000395/2026 e o código 662JCM1T.

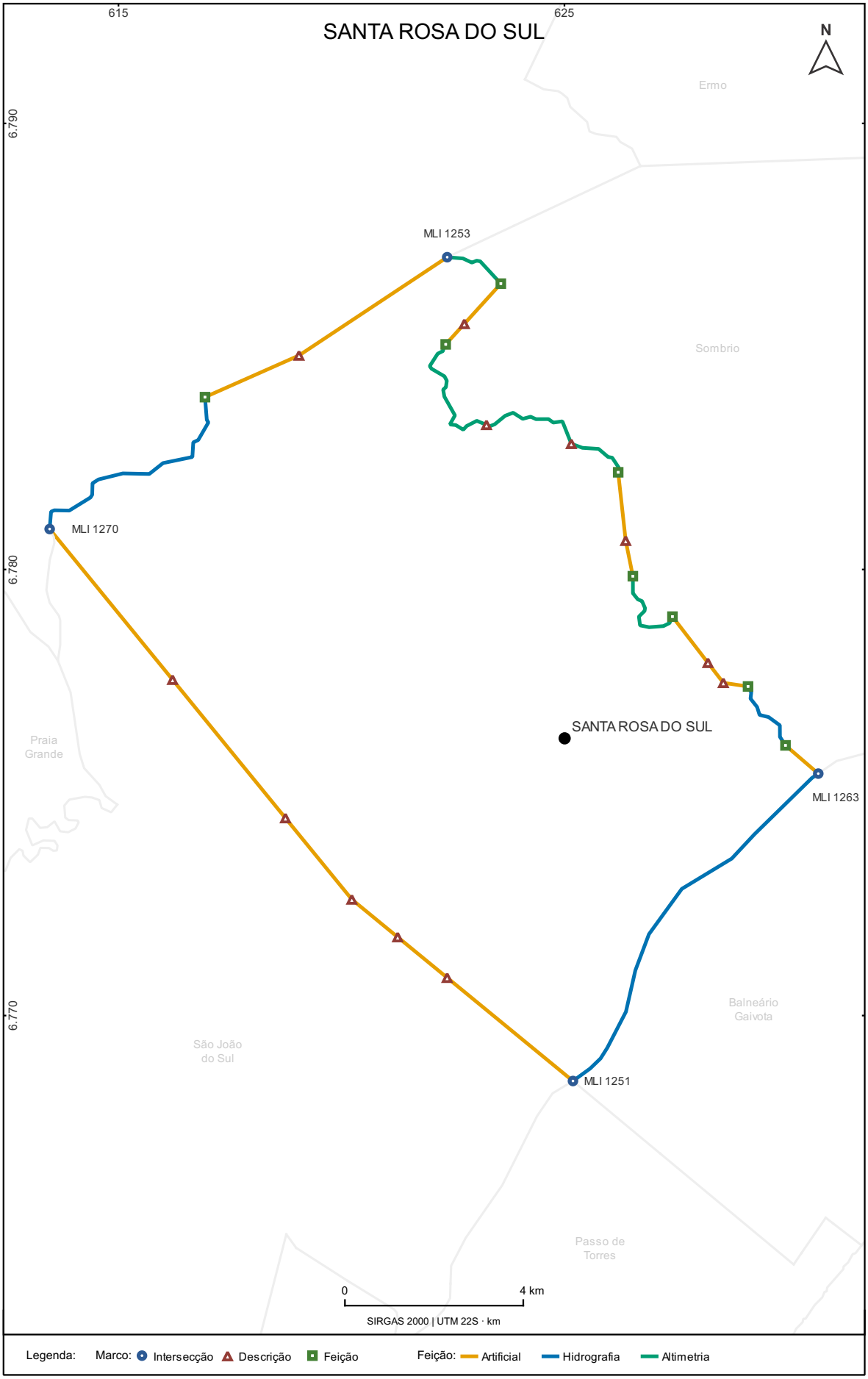

Secretaria de Estado do Planejamento | Diretoria de Inteligência Territorial | 2026

Pág. 563 de 713 - Documento assinado digitalmente. Para conferência, acesse o site https://portal.sgpe.sea.sc.gov.br/portal-externo e informe o processo SEPLAN 00000395/2026 e o código 662JCM1T.

SANTA TEREZINHA

Nº	Marco	Lat. / Long.	UTM (N / E)	Feição Marco	Feição Trecho	Trecho	Confrontante
1	MLI 1039	26°31'26,422"S 50°5'27,858"O	N 7065962,883 E 590558,381	Foz	Curso D'água	Rio Itajaí do Norte ou Hercílio	Itaiópolis
2	MLI 1043	26°42'22,332"S 49°49'43,272"O	N 7045569,457 E 616517,437	Foz	Curso D'água	Rio da Prata	Vitor Meireles
3	MLI 1119	26°48'27,940"S 49°57'0,090"O	N 7034425,442 E 604353,522	Curso D'água	Curso D'água	Rio da Prata	Rio do Campo
4	MLF 3192	26°50'22,210"S 50°3'57,700"O	N 7030999,589 E 592797,878	Nascente	Divisor de Águas	Rios Iraputã e da Prata, de um lado, e do Campo, do outro	Rio do Campo
5	MLI 1045	26°48'37,072"S 50°5'8,692"O	N 7034248,752 E 590861,720	Nascente	Curso D'água	Rio São João	Papanduva
6	MLD 7156	26°42'45,609"S 50°6'52,392"O	N 7045082,703 E 588074,038	Foz	Curso D'água	Rio Iraputã	Papanduva
7	MLD 6048	26°31'22,933"S 50°7'20,170"O	N 7066091,898 E 587450,659	Foz	Curso D'água	Rio Itajaí do Norte ou Hercílio	Papanduva

Pág. 564 de 713 - Documento assinado digitalmente. Para conferência, acesse o site https://portal.sgpe.sea.sc.gov.br/portal-externo e informe o processo SEPLAN 00000395/2026 e o código 662JCM1T.

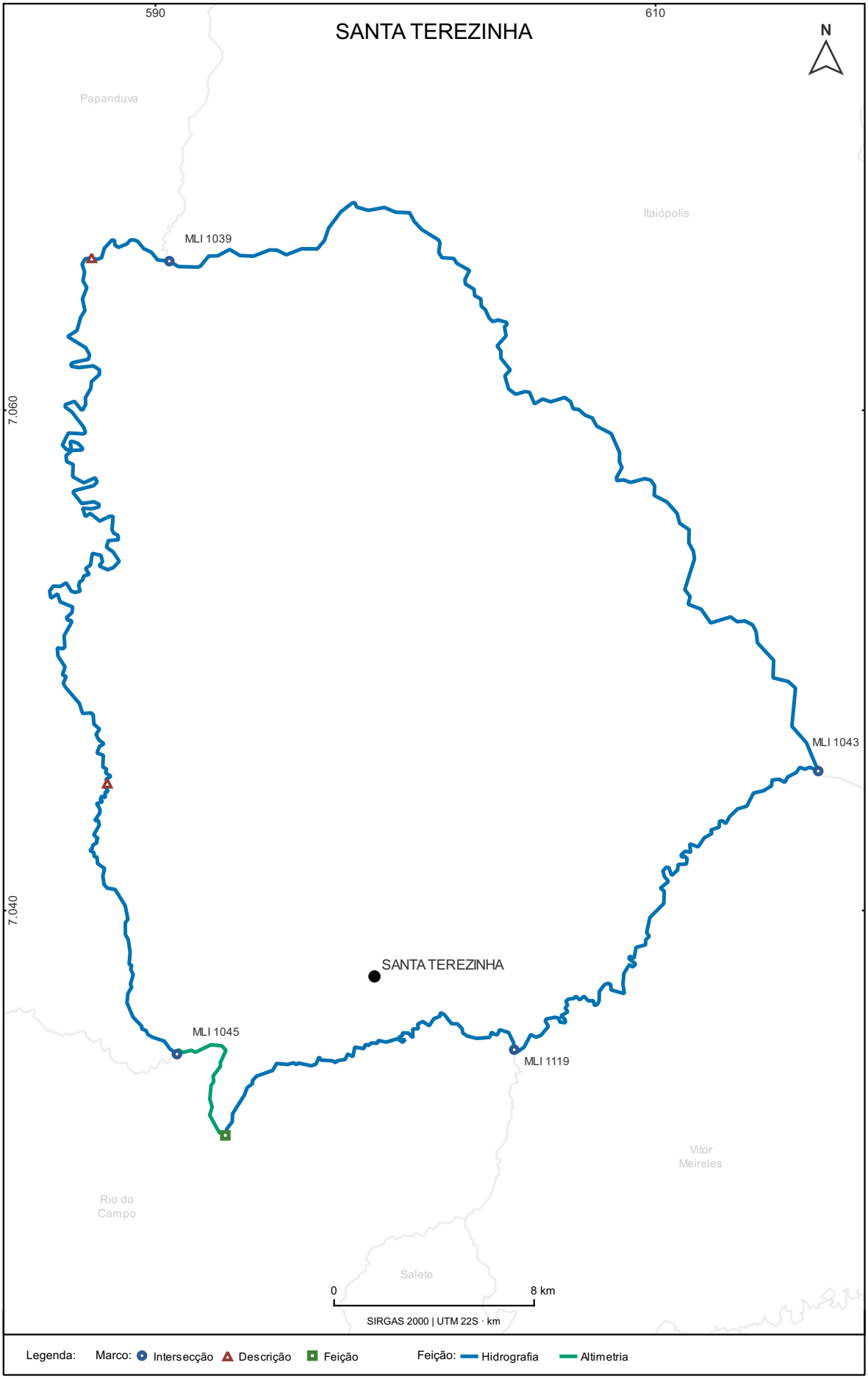

Secretaria de Estado do Planejamento | Diretoria de Inteligência Territorial | 2026

Pág. 565 de 713 - Documento assinado digitalmente. Para conferência, acesse o site https://portal.sgpe.sea.sc.gov.br/portal-externo e informe o processo SEPLAN 00000395/2026 e o código 662JCM1T.

SANTA TEREZINHA DO PROGRESSO

Nº	Marco	Lat. / Long.	UTM (N / E)	Feição Marco	Feição Trecho	Trecho	Confrontante
1	MLI 1382	26°34'44,790"S 53°13'21,372"O	N 7058259,274 E 278635,436	Foz	Curso D'água	Rio Pinheirinho	Campo Erê
2	MLD 6802	26°31'53,851"S 53°10'54,462"O	N 7063590,379 E 282611,411	Foz	Curso D'água	Lajeado Quatro Alqueires	Campo Erê
3	MLF 3623	26°31'52,065"S 53°9'26,811"O	N 7063686,432 E 285037,108	Nascente	Divisor de Águas	Entre os rios Cafundó e Pinheirinho	Campo Erê
4	MLF 3622	26°31'32,132"S 53°9'32,493"O	N 7064297,274 E 284869,455	Nascente	Curso D'água	Sanga da fortuna	Campo Erê
5	MLD 6803	26°31'48,796"S 53°8'44,719"O	N 7063806,589 E 286200,726	Foz	Curso D'água	Rio Cafundó	Campo Erê
6	MLF 3621	26°33'16,451"S 53°8'43,900"O	N 7061109,177 E 286268,565	Foz	Linha Seca e Reta	Linha Seca e Reta	Campo Erê
7	MLF 3620	26°33'53,039"S 53°7'40,266"O	N 7060012,472 E 288048,608	Foz	Curso D'água	Arroio Novo Mundo	Campo Erê
8	MLD 6801	26°34'27,668"S 53°7'36,910"O	N 7058948,209 E 288159,189	Foz	Curso D'água	Lajeado dos Bugres	Campo Erê
9	MLI 1381	26°34'24,091"S 53°7'23,860"O	N 7059064,316 E 288518,513	Foz	Curso D'água	Arroio Paraguaçu	Saltinho
10	MLF 3572	26°35'14,884"S 53°6'0,492"O	N 7057539,105 E 290851,330	Nascente	Divisor de Águas	Entre os Lajeados Roncador e Grande	Saltinho
11	MLF 3571	26°36'9,335"S 53°5'40,487"O	N 7055872,338 E 291432,330	Nascente	Curso D'água	Lajeado Santa Catarina	Saltinho
12	MLI 1356	26°37'46,642"S 53°6'50,021"O	N 7052845,818 E 289558,032	Foz	Curso D'água	Afluente da margem esquerda do Lajeado Santa Catarina	Bom Jesus do Oeste
13	MLD 6761	26°37'52,323"S 53°7'18,713"O	N 7052657,814 E 288767,301	Foz	Curso D'água	Lajeado Barra Suja	Bom Jesus do Oeste
14	MLI 1353	26°38'22,473"S 53°8'11,681"O	N 7051705,457 E 287317,688	Foz	Curso D'água	Lajeado Barra Suja	Tigrinhos
15	MLI 1337	26°38'32,381"S 53°12'18,667"O	N 7051284,396 E 280491,564	Foz	Curso D'água	Lajeado Barra Suja	São Miguel da Boa Vista
16	MLI 1354	26°38'20,696"S 53°13'38,125"O	N 7051605,910 E 278287,578	Foz	Curso D'água	Rio Sargento	Romelândia

Pág. 566 de 713 - Documento assinado digitalmente. Para conferência, acesse o site https://portal.sgpe.sea.sc.gov.br/portal-externo e informe o processo SEPLAN 00000395/2026 e o código 662JCM1T.

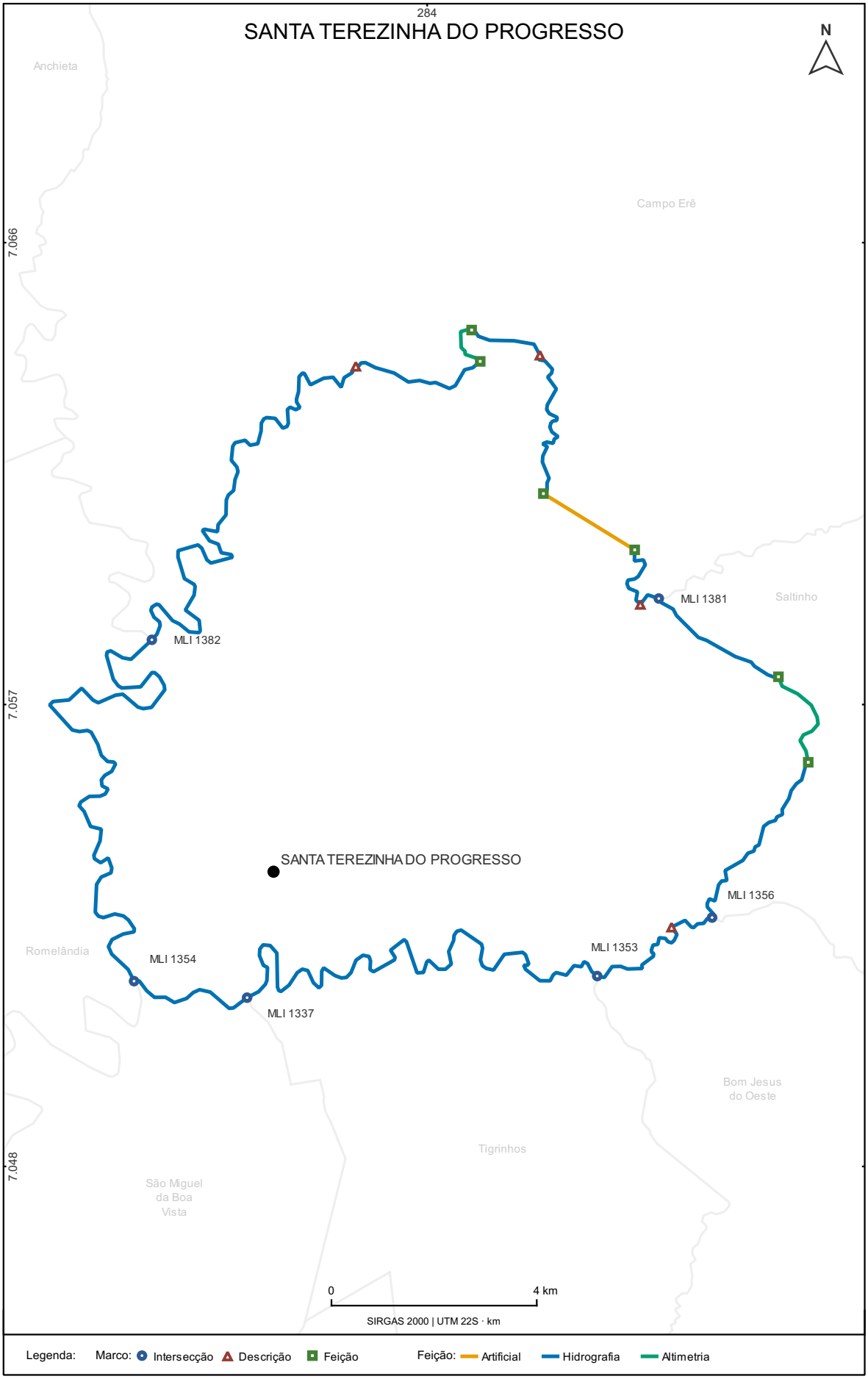

Secretaria de Estado do Planejamento | Diretoria de Inteligência Territorial | 2026

Pág. 567 de 713 - Documento assinado digitalmente. Para conferência, acesse o site https://portal.sgpe.sea.sc.gov.br/portal-externo e informe o processo SEPLAN 00000395/2026 e o código 662JCM1T.

SANTIAGO DO SUL

Nº	Marco	Lat. / Long.	UTM (N / E)	Feição Marco	Feição Trecho	Trecho	Confrontante
1	MLI 1432	26°35'42,738"S 52°44'55,719"O	N 7057208,234 E 325858,139	Nascente	Divisor de Águas	Entre o rio Pratinéia e Córrego do Moinho	Novo Horizonte
2	MLF 3747	26°34'54,402"S 52°43'12,127"O	N 7058734,521 E 328704,075	Cota Altimétrica	Linha Seca e Reta	Linha Seca e Reta (741,30 m)	Novo Horizonte
3	MLI 1431	26°35'0,707"S 52°42'25,493"O	N 7058557,759 E 329996,951	Curso D'água	Curso D'água	Rio Saudades	Coronel Martins
4	MLI 1421	26°36'5,282"S 52°40'18,121"O	N 7056617,157 E 333547,022	Foz	Curso D'água	Rio Saudades	São Domingos
5	MLI 1434	26°38'40,972"S 52°37'24,932"O	N 7051887,937 E 338398,836	Curso D'água	Linha Seca e Reta	Linha Seca e Reta	Quilombo
6	MLF 3769	26°38'33,563"S 52°38'1,106"O	N 7052103,163 E 337395,601	Marco de Limite	Divisor de Águas	Entre os córregos Fundo, São Pedro e Lajeado Fortaleza, de um lado, e Córrego do Gato e afluentes da margem direita do rio Saudades, do outro	Quilombo
7	MLD 6956	26°38'59,633"S 52°38'38,117"O	N 7051287,786 E 336382,472	Cota Altimétrica	Divisor de Águas	Entre os córregos Fundo, São Pedro e Lajeado Fortaleza, de um lado, e Córrego do Gato e afluentes da margem direita do rio Saudades, do outro (585,74 m)	Quilombo
8	MLD 6955	26°39'48,421"S 52°39'48,162"O	N 7049761,384 E 334465,170	Cota Altimétrica	Divisor de Águas	Entre os córregos Fundo, São Pedro e Lajeado Fortaleza, de um lado, e Córrego do Gato e afluentes da margem direita do rio Saudades, do outro (728,83 m)	Quilombo
9	MLF 3768	26°40'22,492"S 52°40'42,571"O	N 7048693,215 E 332974,639	Cota Altimétrica	Linha Seca e Reta	Linha Seca e Reta (739,38 m)	Quilombo
10	MLF 3767	26°40'18,306"S 52°41'49,034"O	N 7048797,726 E 331135,454	Cota Altimétrica	Divisor de Águas	Entre o rio Quilombo e Lajeado Mandassaia, de um lado, e Córrego do Gato, do outro (709,20 m)	Quilombo
11	MLD 6954	26°40'19,717"S 52°43'17,185"O	N 7048721,658 E 328698,972	Cota Altimétrica	Divisor de Águas	Entre o rio Quilombo e Lajeado Mandassaia, de um lado, e Córrego do Gato, do outro (776,46 m)	Quilombo
12	MLI 1433	26°39'28,631"S 52°44'37,754"O	N 7050263,517 E 326450,014	Divisor de Água	Divisor de Águas	Entre o rio Quilombo, Córrego do Gato e Lajeado Santiago, de um lado, e Córregos Bonito e Pica-Pau, do outro	Formosa do Sul
13	MLF 3846	26°38'11,429"S 52°44'5,230"O	N 7052651,526 E 327317,039	Nascente	Curso D'água	Afluente do Lajeado Santiago	Formosa do Sul
14	MLF 3828	26°38'15,196"S 52°43'35,952"O	N 7052546,565 E 328128,285	Foz	Travessão	Travessão de terras	Formosa do Sul
15	MLF 3832	26°37'22,387"S 52°43'42,046"O	N 7054169,413 E 327937,798	Marco de Limite	Divisor de Águas	Entre os córregos Santa Rosa e Moinho, de um lado, e Pica Pau, do outro, e entre os córregos Moinho e do Coco	Formosa do Sul

Pág. 568 de 713 - Documento assinado digitalmente. Para conferência, acesse o site https://portal.sgpe.sea.sc.gov.br/portal-externo e informe o processo SEPLAN 00000395/2026 e o código 662JCM1T.

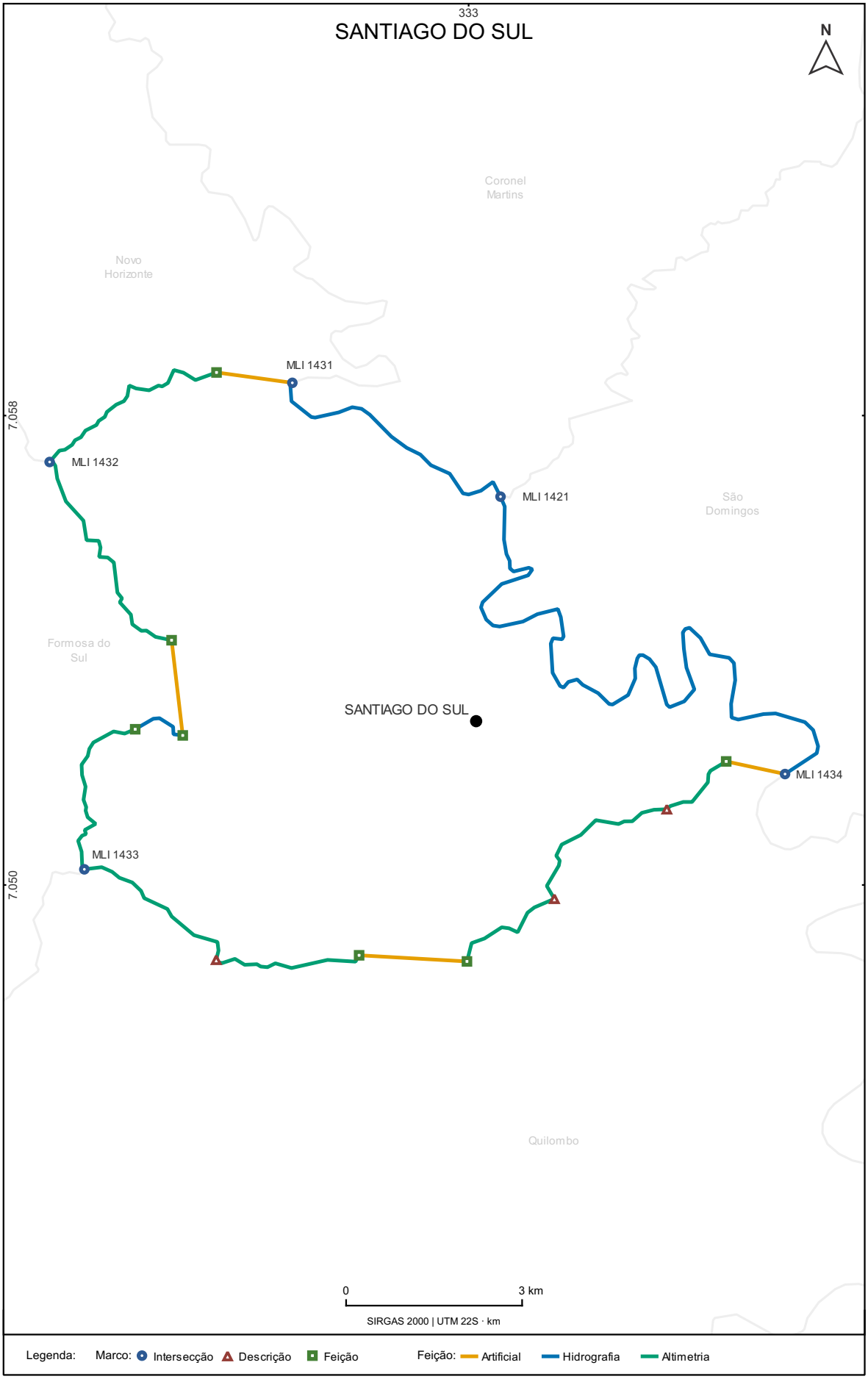

Secretaria de Estado do Planejamento | Diretoria de Inteligência Territorial | 2026

Pág. 569 de 713 - Documento assinado digitalmente. Para conferência, acesse o site https://portal.sgpe.sea.sc.gov.br/portal-externo e informe o processo SEPLAN 00000395/2026 e o código 662JCM1T.

SANTO AMARO DA IMPERATRIZ

Nº	Marco	Lat. / Long.	UTM (N / E)	Feição Marco	Feição Trecho	Trecho	Confrontante
1	MLI 1297	27°37'30,610"S 48°50'40,683"O	N 6942462,961 E 712678,567	Cota Altimétrica	Linha Seca e Reta	Linha Seca e Reta (690,98 m)	São Pedro de Alcântara
2	MLD 6723	27°37'18,379"S 48°48'32,892"O	N 6942777,800 E 716188,913	Marco de Limite	Linha Seca e Reta	Linha Seca e Reta	São Pedro de Alcântara
3	MLI 1312	27°36'55,357"S 48°44'45,672"O	N 6943374,393 E 722431,848	Marco de Limite	Linha Seca e Reta	Linha Seca e Reta	São José
4	MLI 1311	27°36'52,649"S 48°44'18,430"O	N 6943444,093 E 723180,347	Curso D'água	Curso D'água	Rio Pagará	Palhoça
5	MLD 6704	27°36'59,104"S 48°44'23,697"O	N 6943248,034 E 723032,314	Foz	Curso D'água	Afluente da margem direita do rio Pagará	Palhoça
6	MLF 3527	27°38'32,104"S 48°44'37,066"O	N 6940391,930 E 722613,416	Cota Altimétrica	Linha Seca e Reta	Linha Seca e Reta (349,27 m)	Palhoça
7	MLF 3510	27°40'44,422"S 48°43'50,523"O	N 6936295,361 E 723814,392	Cota Altimétrica	Divisor de Águas	Entre os rios Cubatão e Aririú (366,43 m)	Palhoça
8	MLF 3509	27°40'44,449"S 48°43'19,133"O	N 6936278,659 E 724674,618	Nascente	Curso D'água	Arroio Felício	Palhoça
9	MLD 6703	27°41'21,010"S 48°43'26,182"O	N 6935156,772 E 724460,647	Foz	Curso D'água	Rio Cubatão	Palhoça
10	MLD 6702	27°42'20,947"S 48°42'5,078"O	N 6933270,423 E 726648,670	Foz	Curso D'água	Rio do Braço	Palhoça
11	MLD 6701	27°42'38,120"S 48°42'9,161"O	N 6932743,892 E 726526,933	Foz	Curso D'água	Rio Cachoeira do Retiro	Palhoça
12	MLF 3508	27°45'27,232"S 48°40'29,236"O	N 6927486,517 E 729166,216	Nascente	Divisor de Águas	Serra Cambirela	Palhoça
13	MLI 1316	27°47'41,869"S 48°44'22,803"O	N 6923461,202 E 722693,712	Nascente	Divisor de Águas	Entre os rios Vargem do Braço, Cachoeira do Sul e do Ponche, na Serra do Tabuleiro	Paulo Lopes
14	MLI 1317	27°51'41,543"S 48°50'31,027"O	N 6916264,764 E 712483,826	Divisor de Água	Divisor de Águas	Entre os rios Vargem do Braço e Capivari	São Bonifácio
15	MLI 1323	27°48'51,658"S 48°53'1,230"O	N 6921565,836 E 708464,906	Cota Altimétrica	Divisor de Águas	Entre os rios dos Porcos e Vargem do Braço (1271,10 m)	Águas Mornas
16	MLF 3479	27°47'27,615"S 48°52'58,399"O	N 6924151,518 E 708586,980	Nascente	Curso D'água	RIbeirão Vermelho	Águas Mornas
17	MLD 6668	27°43'6,413"S 48°52'5,960"O	N 6932166,984 E 710161,880	Foz	Curso D'água	Rio Cubatão	Águas Mornas
18	MLD 6667	27°42'18,326"S 48°48'16,771"O	N 6933536,890 E 716466,571	Foz	Curso D'água	Rio das Forquilhas ou Caldas do Norte do Norte	Águas Mornas
19	MLD 6666	27°39'35,809"S 48°51'47,137"O	N 6938640,790 E 710789,910	Foz	Curso D'água	Rio das Imbiras	Águas Mornas
20	MLF 3528	27°37'37,208"S 48°50'41,811"O	N 6942260,408 E 712644,094	Nascente	Divisor de Águas	Morro Grande da Varginha	Águas Mornas

Pág. 570 de 713 - Documento assinado digitalmente. Para conferência, acesse o site https://portal.sgpe.sea.sc.gov.br/portal-externo e informe o processo SEPLAN 00000395/2026 e o código 662JCM1T.

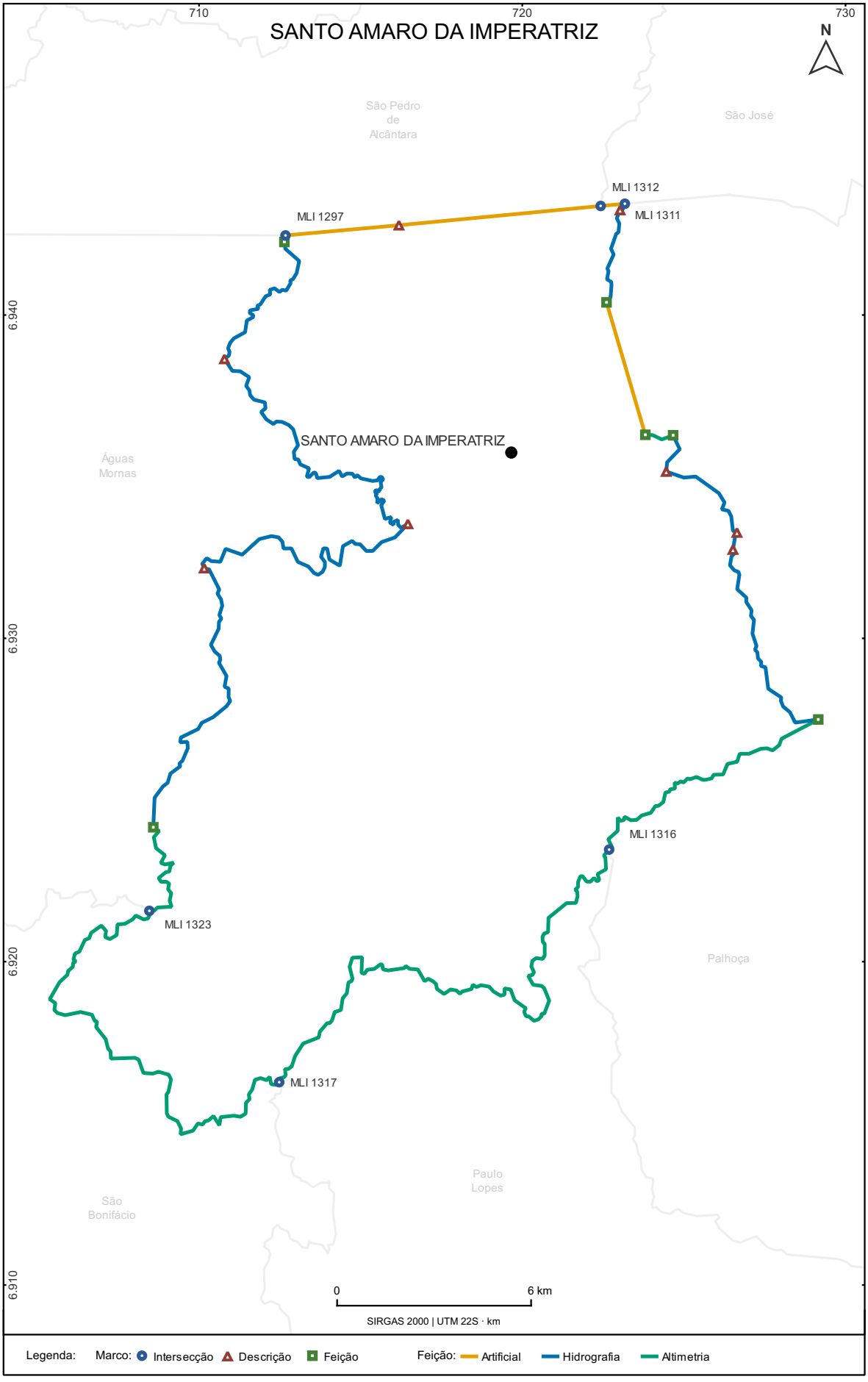

Secretaria de Estado do Planejamento | Diretoria de Inteligência Territorial | 2026

Pág. 571 de 713 - Documento assinado digitalmente. Para conferência, acesse o site https://portal.sgpe.sea.sc.gov.br/portal-externo e informe o processo SEPLAN 00000395/2026 e o código 662JCM1T.

SÃO BENTO DO SUL

Nº	Marco	Lat. / Long.	UTM (N / E)	Feição Marco	Feição Trecho	Trecho	Confrontante
1	MLI 1558	26°11'39,624"S 49°29'14,116"O	N 7101913,007 E 651152,876	Foz	Curso D'água	Divisa Interestadual	Paraná
2	MLI 1559	26°10'14,328"S 49°25'44,322"O	N 7104468,369 E 657008,441	Foz	Curso D'água	Rio Negrinho	Campo Alegre
3	MLF 3982	26°12'3,908"S 49°22'25,680"O	N 7101028,644 E 662481,635	Foz	Linha Seca e Reta	Linha Seca e Reta	Campo Alegre
4	MLD 7234	26°11'31,528"S 49°22'4,021"O	N 7102017,459 E 663095,406	Marco de Limite	Linha Seca e Reta	Linha Seca e Reta	Campo Alegre
5	MLD 7233	26°11'31,813"S 49°20'38,003"O	N 7101978,432 E 665483,232	Marco de Limite	Linha Seca e Reta	Linha Seca e Reta	Campo Alegre
6	MLD 7238	26°12'1,881"S 49°19'35,049"O	N 7101030,779 E 667218,983	Marco de Limite	Linha Seca e Reta	Linha Seca e Reta	Campo Alegre
7	MLD 7237	26°13'18,782"S 49°19'33,150"O	N 7098663,780 E 667241,150	Marco de Limite	Linha Seca e Reta	Linha Seca e Reta	Campo Alegre
8	MLD 7236	26°13'43,912"S 49°19'0,582"O	N 7097878,785 E 668134,998	Nascente	Linha Seca e Reta	Linha Seca e Reta	Campo Alegre
9	MLD 7235	26°15'3,747"S 49°16'53,660"O	N 7095375,907 E 671624,840	Marco de Limite	Linha Seca e Reta	Linha Seca e Reta	Campo Alegre
10	MLD 7239	26°15'50,238"S 49°15'36,991"O	N 7093916,896 E 673733,018	Cota Altimétrica	Linha Seca e Reta	Linha Seca e Reta (1047,40 m)	Campo Alegre
11	MLI 1560	26°16'5,652"S 49°15'7,531"O	N 7093431,550 E 674543,966	Nascente	Linha Seca e Reta	Linha Seca e Reta	Jaraguá do Sul
12	MLD 7250	26°17'16,336"S 49°12'45,615"O	N 7091202,641 E 678451,228	Marco de Limite	Linha Seca e Reta	Linha Seca e Reta	Jaraguá do Sul
13	MLI 1561	26°18'28,718"S 49°10'8,207"O	N 7088914,158 E 682786,145	Cota Altimétrica	Curso D'água	Rio Ano Bom (1156,80 m)	Corupá
14	MLF 3993	26°23'49,611"S 49°13'51,455"O	N 7079125,676 E 676459,024	Foz	Linha Seca e Reta	Linha Seca e Reta	Corupá
15	MLF 3990	26°23'9,647"S 49°16'10,767"O	N 7080407,914 E 672614,766	Foz	Curso D'água	Rio Humboldt	Corupá
16	MLD 7249	26°22'3,911"S 49°18'5,647"O	N 7082473,092 E 669457,471	Foz	Curso D'água	Arroio das Pacas	Corupá
17	MLD 7324	26°22'15,487"S 49°19'12,079"O	N 7082141,007 E 667611,364	Foz	Curso D'água	Afluente do Arroio das Pacas	Corupá
18	MLF 3992	26°23'14,498"S 49°19'33,431"O	N 7080332,830 E 666995,935	Nascente	Divisor de Águas	Entre o rio Novo e Arroio das Pacas	Corupá
19	MLD 7248	26°22'10,645"S 49°21'31,999"O	N 7082339,943 E 663734,862	Nascente	Divisor de Águas	Entre os rios Vermelho e Negrinho, de um lado, e rio Novo e da Bruaca, do outro	Corupá
20	MLI 1562	26°25'16,705"S 49°29'0,924"O	N 7076767,129 E 651224,099	Nascente	Curso D'água	Rio Negrinho	Rio Negrinho
21	MLD 7322	26°17'12,356"S 49°28'54,456"O	N 7091668,542 E 651578,651	Foz	Curso D'água	Rio Banhado	Rio Negrinho
22	MLF 3970	26°16'53,372"S 49°28'12,094"O	N 7092238,835 E 652760,577	Curso D'água	Linha Seca e Reta	Linha Seca e Reta	Rio Negrinho
23	MLD 7216	26°14'34,162"S 49°28'14,670"O	N 7096523,162 E 652739,730	Rodovia Federal	Linha Seca e Reta	Linha Seca e Reta	Rio Negrinho
24	MLF 3969	26°14'28,023"S 49°28'14,879"O	N 7096712,132 E 652736,164	Ponte	Rodovia Municipal	Rodovia Municipal	Rio Negrinho
25	MLF 3968	26°11'43,095"S 49°29'1,686"O	N 7101802,178 E 651496,684	Ponte	Curso D'água	Rio Campinas	Rio Negrinho

Pág. 572 de 713 - Documento assinado digitalmente. Para conferência, acesse o site https://portal.sgpe.sea.sc.gov.br/portal-externo e informe o processo SEPLAN 00000395/2026 e o código 662JCM1T.

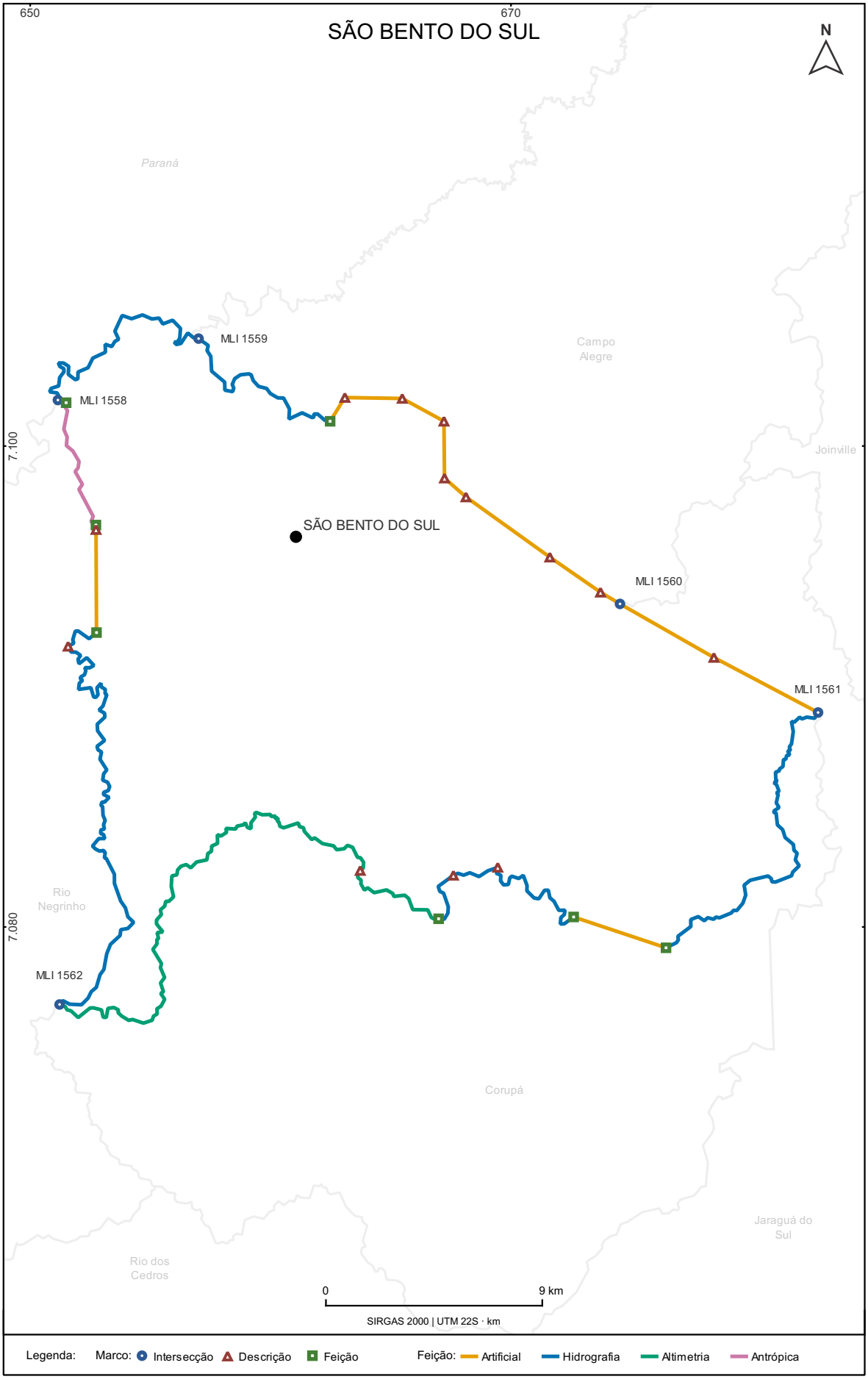

Secretaria de Estado do Planejamento | Diretoria de Inteligência Territorial | 2026

Pág. 573 de 713 - Documento assinado digitalmente. Para conferência, acesse o site https://portal.sgpe.sea.sc.gov.br/portal-externo e informe o processo SEPLAN 00000395/2026 e o código 662JCM1T.

SÃO BERNARDINO

Nº	Marco	Lat. / Long.	UTM (N / E)	Feição Marco	Feição Trecho	Trecho	Confrontante
1	MLI 1347	26°26'26,732"S 52°58'3,217"O	N 7074003,041 E 303808,330	Foz	Curso D'água	Rio Três Voltas	São Lourenço do Oeste
2	MLF 3771	26°26'38,543"S 52°57'37,246"O	N 7073650,547 E 304533,374	Travessão	Travessão	Travessão	São Lourenço do Oeste
3	MLF 3772	26°26'32,051"S 52°56'15,176"O	N 7073884,800 E 306804,021	Cota Altimétrica	Divisor de Águas	Entre o rio Três Voltas, de um lado, e Lajeado Antunes e rio Macaco, do outro (854,25 m)	São Lourenço do Oeste
4	MLD 6964	26°27'23,245"S 52°55'55,209"O	N 7072317,652 E 307380,860	Cota Altimétrica	Divisor de Águas	Entre o rio Três Voltas, de um lado, e Lajeado Antunes e rio Macaco, do outro (883,42 m)	São Lourenço do Oeste
5	MLF 3773	26°28'21,636"S 52°55'55,730"O	N 7070520,467 E 307393,439	Nascente	Curso D'água	Sanga do Turvo	São Lourenço do Oeste
6	MLD 6965	26°29'34,389"S 52°55'11,556"O	N 7068299,840 E 308650,399	Foz	Curso D'água	Rio Macaco	São Lourenço do Oeste
7	MLD 6966	26°31'26,330"S 52°56'38,049"O	N 7064818,814 E 306307,419	Foz	Curso D'água	Rio Macaco	São Lourenço do Oeste
8	MLI 1419	26°33'56,708"S 52°56'34,171"O	N 7060192,548 E 306484,939	Foz	Curso D'água	Rio Pesqueiro	Saltinho
9	MLF 3937	26°33'48,695"S 52°56'48,114"O	N 7060433,294 E 306095,333	Foz	Linha Seca e Reta	Linha Seca e Reta	Saltinho
10	MLF 3570	26°33'10,395"S 52°57'52,218"O	N 7061584,883 E 304303,174	Cota Altimétrica	Divisor de Águas	Entre o rio Pesqueiro e Lajeado Eliseu (693,19 m)	Saltinho
11	MLF 3563	26°32'26,405"S 52°59'7,259"O	N 7062906,684 E 302205,214	Marco de Limite	Linha Seca e Reta	Linha Seca e Reta	Saltinho
12	MLF 3569	26°32'51,567"S 52°59'30,828"O	N 7062122,198 E 301564,840	Foz	Curso D'água	Afluente da margem esquerda do Lajeado Elizeu	Saltinho
13	MLF 3568	26°32'42,986"S 53°0'51,096"O	N 7062351,558 E 299338,914	Nascente	Divisor de Águas	Entre os rios Pesqueiro e Burro Branco	Saltinho
14	MLI 1352	26°31'53,770"S 53°1'8,462"O	N 7063858,674 E 298834,367	Travessão	Divisor de Águas	Entre os rios Pesqueiro, de um lado, e Arroio Mundo Novo e rio Burro Branco, do outro	Campo Erê
15	MLF 3567	26°28'43,753"S 53°3'55,107"O	N 7069633,223 E 294126,894	Nascente	Curso D'água	Sanga Rigon	Campo Erê
16	MLF 3566	26°28'13,354"S 53°3'21,711"O	N 7070583,626 E 295036,872	Foz	Linha Seca e Reta	Linha Seca e Reta	Campo Erê
17	MLD 6759	26°26'38,945"S 53°2'36,714"O	N 7073509,038 E 296237,028	Cota Altimétrica	Linha Seca e Reta	Linha Seca e Reta (877,04 m)	Campo Erê
18	MLF 3565	26°26'23,947"S 53°2'5,421"O	N 7073984,361 E 297096,707	Foz	Curso D'água	Arroio Cambará	Campo Erê
19	MLD 6760	26°24'24,021"S 53°1'33,418"O	N 7077689,170 E 297925,245	Foz	Curso D'água	Sanga Paludo	Campo Erê
20	MLF 3637	26°24'29,281"S 53°1'8,005"O	N 7077538,337 E 298632,078	Nascente	Divisor de Águas	Entre os afluentes dos rios Pesqueiro e Três Voltas	Campo Erê
21	MLF 3564	26°25'47,059"S 52°59'18,946"O	N 7075191,746 E 301691,393	Cota Altimétrica	Curso D'água	Sanga Stramari (906,67 m)	Campo Erê

Pág. 574 de 713 - Documento assinado digitalmente. Para conferência, acesse o site https://portal.sgpe.sea.sc.gov.br/portal-externo e informe o processo SEPLAN 00000395/2026 e o código 662JCM1T.

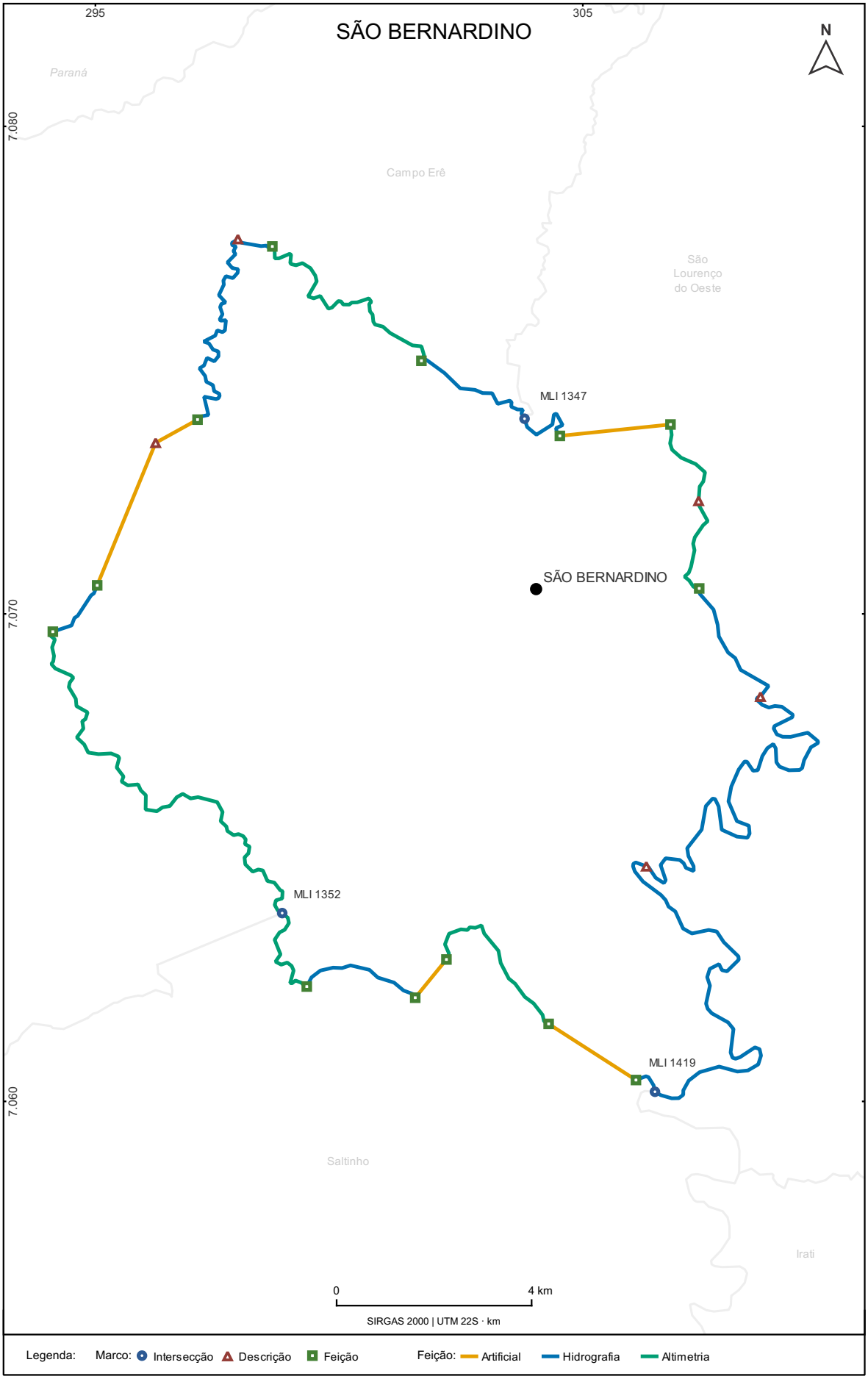

Secretaria de Estado do Planejamento | Diretoria de Inteligência Territorial | 2026

Pág. 575 de 713 - Documento assinado digitalmente. Para conferência, acesse o site https://portal.sgpe.sea.sc.gov.br/portal-externo e informe o processo SEPLAN 00000395/2026 e o código 662JCM1T.

SÃO BONIFÁCIO

Nº	Marco	Lat. / Long.	UTM (N / E)	Feição Marco	Feição Trecho	Trecho	Confrontante
1	MLI 1328	27°52'24,528"S 49°0'34,514"O	N 6915221,096 E 695952,861	Cota Altimétrica	Divisor de Águas	Entre os rios Cubatão e Capivari (985,19 m)	Águas Mornas
2	MLI 1323	27°48'51,658"S 48°53'1,230"O	N 6921565,836 E 708464,906	Cota Altimétrica	Divisor de Águas	Entre os rios Vargem do Braço e Capivari (1271,10 m)	Santo Amaro da Imperatriz
3	MLI 1317	27°51'41,543"S 48°50'31,027"O	N 6916264,764 E 712483,826	Divisor de Água	Divisor de Águas	Entre a Serra do Capivari, até encontrar o divisor de águas entre os rios Vargem do Braço, Cachoeira do Sul e do Ponche	Paulo Lopes
4	MLI 1226	28°4'48,038"S 48°53'37,585"O	N 6892143,316 E 706962,487	Cota Altimétrica	Linha Seca e Reta	Linha Seca e Reta (882,93 m)	São Martinho
5	MLD 6489	28°3'38,469"S 48°54'8,117"O	N 6894299,237 E 706165,804	Nascente	Linha Seca e Reta	Linha Seca e Reta	São Martinho
6	MLF 3370	28°4'19,316"S 48°55'54,380"O	N 6893091,521 E 703242,744	Cota Altimétrica	Curso D'água	Rio Lídio (708,35 m)	São Martinho
7	MLD 6484	28°5'8,657"S 48°56'30,669"O	N 6891589,482 E 702226,234	Foz	Curso D'água	Rio Capivari	São Martinho
8	MLD 6482	28°6'5,466"S 48°58'22,466"O	N 6889892,031 E 699145,050	Foz	Curso D'água	Rio Sete	São Martinho
9	MLI 1228	27°59'24,464"S 49°3'8,205"O	N 6902362,761 E 691543,062	Nascente	Divisor de Águas	Entre Gravatá ou Rio Novo	Anitápolis

Pág. 576 de 713 - Documento assinado digitalmente. Para conferência, acesse o site https://portal.sgpe.sea.sc.gov.br/portal-externo e informe o processo SEPLAN 00000395/2026 e o código 662JCM1T.

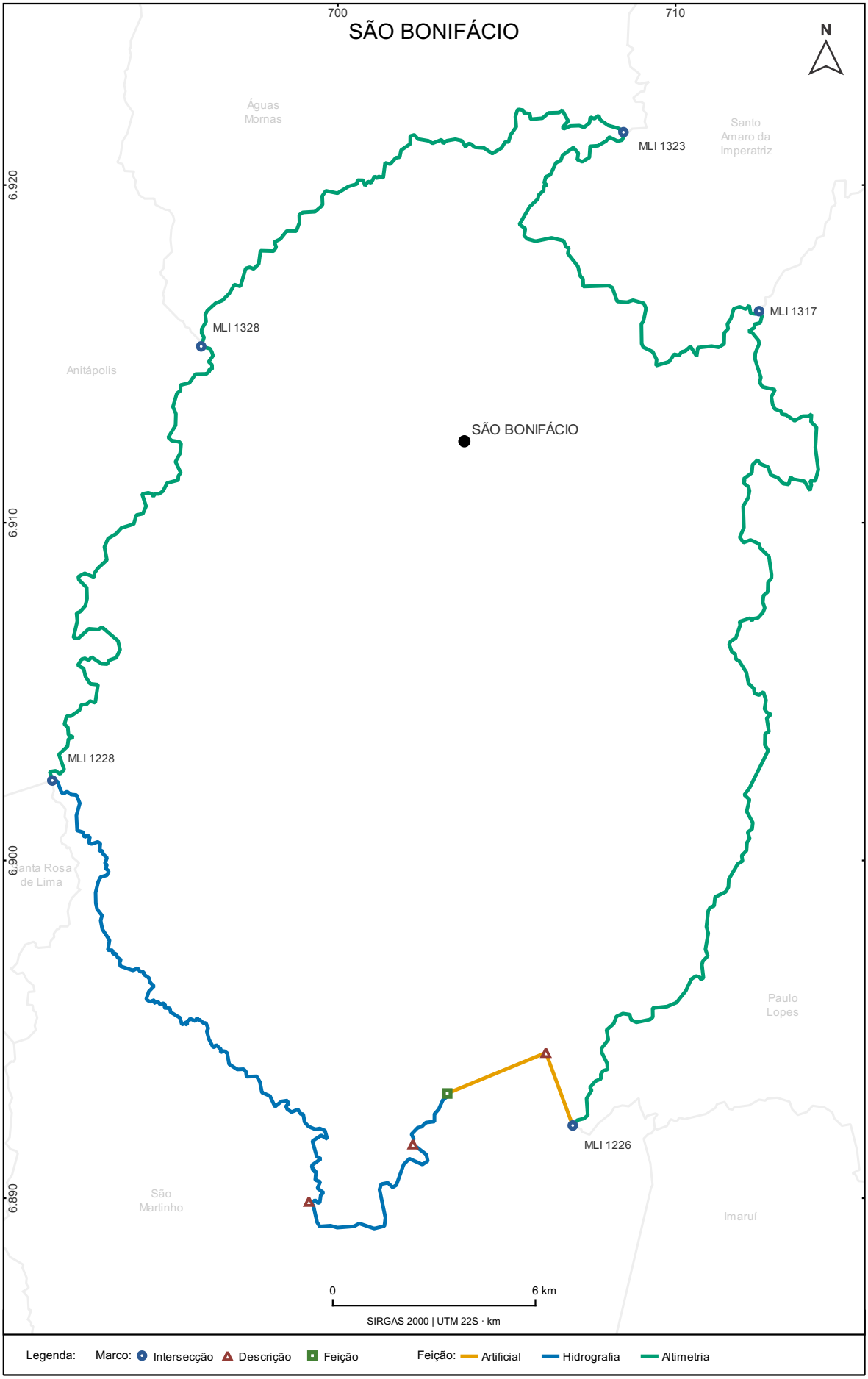

Secretaria de Estado do Planejamento | Diretoria de Inteligência Territorial | 2026

Pág. 577 de 713 - Documento assinado digitalmente. Para conferência, acesse o site https://portal.sgpe.sea.sc.gov.br/portal-externo e informe o processo SEPLAN 00000395/2026 e o código 662JCM1T.

SÃO CARLOS

Nº	Marco	Lat. / Long.	UTM (N / E)	Feição Marco	Feição Trecho	Trecho	Confrontante
1	MLI 1349	26°58'13,306"S 53°2'52,702"O	N 7015199,312 E 296731,108	Lotes Coloniais	Lotes Coloniais	Divisa dos lotes 60, 21 e 249	Saudades
2	MLF 3558	26°58'5,122"S 53°2'24,436"O	N 7015463,804 E 297506,529	Lotes Coloniais	Travessão	Divisa dos lotes 273, 5, 6, 21 de um lado, e 272 a 252, do outro	Saudades
3	MLD 6751	26°58'4,986"S 52°59'32,700"O	N 7015543,599 E 302242,530	Lotes Coloniais	Travessão	Travessão que divide os lotes 1, 289, 2, 5 e 288 e 285	Saudades
4	MLF 3557	26°57'20,200"S 52°58'56,714"O	N 7016937,614 E 303213,314	Curso D'água	Curso D'água	Rio Saudades	Saudades
5	MLI 1351	26°57'47,453"S 52°57'54,875"O	N 7016125,477 E 304931,887	Foz	Curso D'água	Rio Chapecó	Águas de Chapecó
6	MLI 1498	27°5'27,398"S 53°1'7,412"O	N 7001885,630 E 299848,738	Foz	Curso D'água	Rio Uruguai	Rio Grande do Sul
7	MLI 1479	27°7'7,100"S 53°4'43,442"O	N 6998719,972 E 293948,303	Foz	Curso D'água	Rio Barra Grande	Palmitos
8	MLI 1350	27°1'52,321"S 53°6'28,958"O	N 7008360,140 E 290879,902	Foz	Curso D'água	Lajeado Barra Pequena	Cunhataí
9	MLF 3559	27°1'40,961"S 53°6'12,585"O	N 7008717,321 E 291325,343	Curso D'água	Lotes Coloniais	Divisa dos lotes 05, 04 e pela Divisa dos lotes 05, de um lado, e 03 e 02, do outro	Cunhataí
10	MLD 6752	27°1'41,128"S 53°5'42,753"O	N 7008725,892 E 292147,720	Lotes Coloniais	Lotes Coloniais	Divisa dos lotes 16, 17 e pela Divisa dos lotes 15 a 05, de um lado, e 32 a 36, do outro	Cunhataí
11	MLD 6753	27°0'14,724"S 53°5'24,257"O	N 7011393,758 E 292613,454	Lotes Coloniais	Lotes Coloniais	Divisa dos lotes 59, 64 e pela Divisa dos lotes 59, de um lado, e 63 a 60, do outro	Cunhataí
12	MLD 6754	26°59'35,239"S 53°5'24,034"O	N 7012609,148 E 292599,469	Lotes Coloniais	Lotes Coloniais	Divisa dos lotes 84, 51 e pela Divisa dos lotes 83 a 76, de um lado, e 51 a 59, do outro	Cunhataí
13	MLD 6755	26°59'35,626"S 53°4'11,709"O	N 7012630,109 E 294593,823	Lotes Coloniais	Lotes Coloniais	Divisa dos lotes 8, 84 e pela Divisa dos lotes 84, de um lado, e 86 e 87, do outro	Cunhataí
14	MLD 7163	26°59'4,533"S 53°4'11,752"O	N 7013587,074 E 294576,947	Lotes Coloniais	Lotes Coloniais	Divisa dos lotes 95 e 85	Cunhataí
15	MLF 3561	26°59'8,074"S 53°3'57,468"O	N 7013484,533 E 294972,589	Curso D'água	Linha Seca e Reta	Dvisa dos lotes 98, 92 e pela Divisa dos lotes 95 e 94	Cunhataí
16	MLF 3933	26°58'30,855"S 53°3'7,353"O	N 7014652,617 E 296335,836	Lotes Coloniais	Lotes Coloniais	Divisa dos lotes 98 e 92	Cunhataí
17	MLD 6757	26°58'25,430"S 53°3'6,627"O	N 7014819,913 E 296353,143	Lotes Coloniais	Lotes Coloniais	Divisa dos lotes 98 e 99	Cunhataí
18	MLD 7161	26°58'25,458"S 53°2'52,703"O	N 7014825,286 E 296737,133	Lotes Coloniais	Lotes Coloniais	Divisa dos lotes 101, 99 e 100	Cunhataí

Pág. 578 de 713 - Documento assinado digitalmente. Para conferência, acesse o site https://portal.sgpe.sea.sc.gov.br/portal-externo e informe o processo SEPLAN 00000395/2026 e o código 662JCM1T.

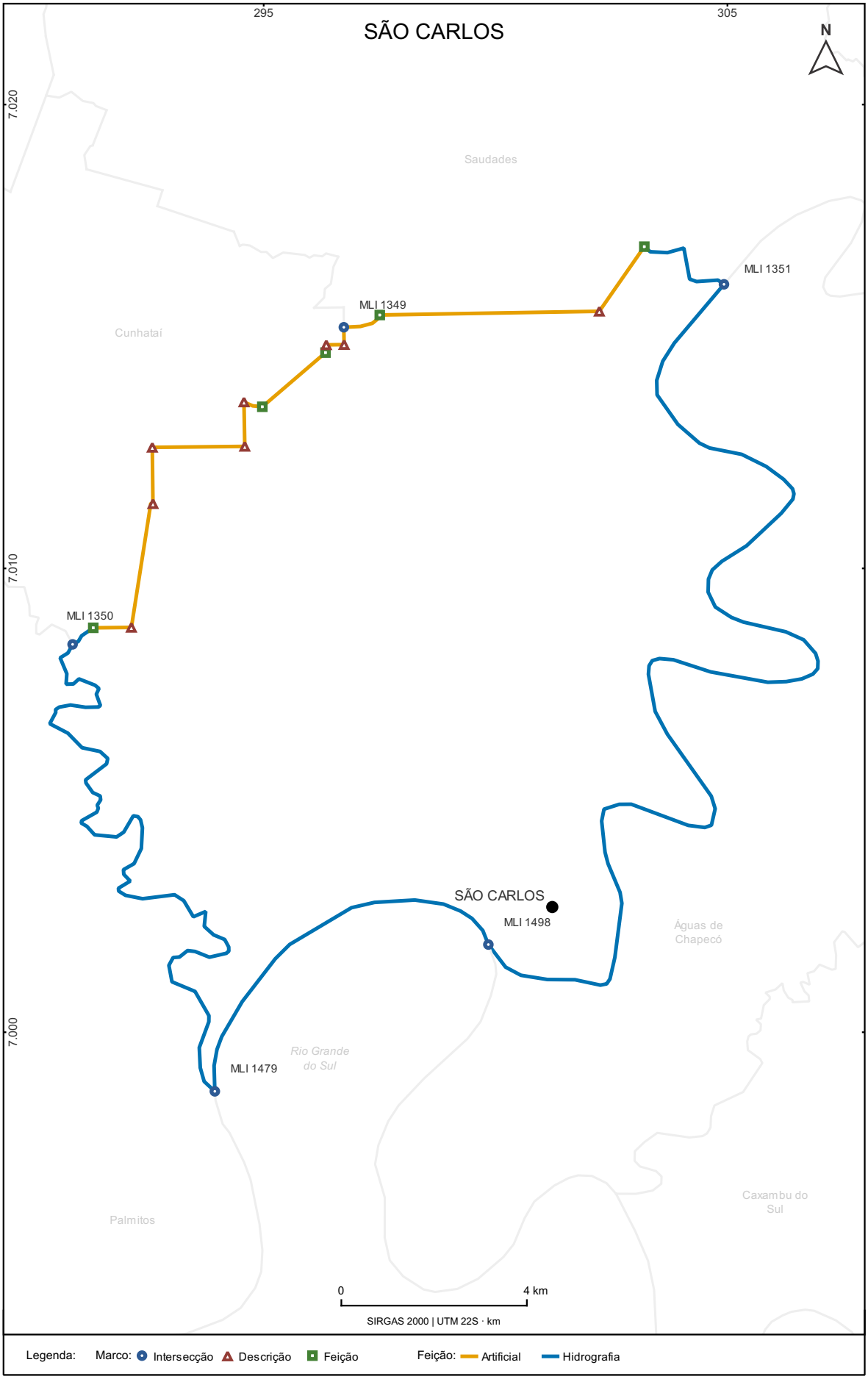

Secretaria de Estado do Planejamento | Diretoria de Inteligência Territorial | 2026

Pág. 579 de 713 - Documento assinado digitalmente. Para conferência, acesse o site https://portal.sgpe.sea.sc.gov.br/portal-externo e informe o processo SEPLAN 00000395/2026 e o código 662JCM1T.

SÃO CRISTÓVÃO DO SUL

Nº	Marco	Lat. / Long.	UTM (N / E)	Feição Marco	Feição Trecho	Trecho	Confrontante
1	MLI 1011	27°13'6,156"S 50°30'6,371"O	N 6989279,041 E 549336,542	Foz	Curso D'água	Rio das Marombas	Ponte Alta do Norte
2	MLF 3017	27°15'22,670"S 50°15'26,005"O	N 6984958,685 E 573528,094	Foz	Curso D'água	Afluente da margem direita do rio das Marombas	Ponte Alta do Norte
3	MLI 1012	27°14'13,133"S 50°14'36,550"O	N 6987090,136 E 574900,954	Itambé	Taimbé	Taimbé	Mirim Doce
4	MLI 1013	27°16'14,328"S 50°10'19,006"O	N 6983316,190 E 581959,598	Nascente	Divisor de Águas	Entre o rio das Marombas e Córrego dos Dois Irmãos de uma lado e Córrego do Saltinho e rio das Águas Pretas	Ponte Alta
5	MLD 6008	27°17'33,600"S 50°11'17,676"O	N 6980887,620 E 580330,611	Cota Altimétrica	Divisor de Águas	Entre o rio das Marombas e Córrego dos Dois Irmãos de uma lado e Córrego do Saltinho e rio das Águas Pretas (1045,30 m)	Ponte Alta
6	MLD 6010	27°19'8,278"S 50°11'7,666"O	N 6977972,610 E 580586,777	Cota Altimétrica	Divisor de Águas	Entre o Córrego Marombinhas e Córrego dos Dois Irmãos de uma lado e Córrego do Saltinho e rio das Águas Pretas (1234,80 m)	Ponte Alta
7	MLD 6011	27°20'23,216"S 50°11'53,022"O	N 6975674,871 E 579325,443	Cota Altimétrica	Divisor de Águas	Entre o Córrego Marombinhas e Córrego dos Dois Irmãos de uma lado e Córrego do Saltinho e rio das Águas Pretas (1222,00 m)	Ponte Alta
8	MLF 3019	27°20'47,853"S 50°13'10,654"O	N 6974930,316 E 577187,528	Nascente	Linha Seca e Reta	Linha Seca e Reta	Ponte Alta
9	MLD 6013	27°20'42,854"S 50°17'11,321"O	N 6975123,766 E 570575,820	Marco de Limite	Linha Seca e Reta	Linha Seca e Reta	Ponte Alta
10	MLF 3018	27°20'37,547"S 50°21'31,039"O	N 6975325,794 E 563440,566	Nascente	Curso D'água	Rio dos Cachorros	Ponte Alta
11	MLI 1015	27°22'0,801"S 50°27'49,385"O	N 6972813,258 E 553034,001	Foz	Curso D'água	Córrego do Faxinal	Curitibanos
12	MLD 6012	27°20'27,745"S 50°27'46,054"O	N 6975676,092 E 553137,834	Foz	Curso D'água	Córrego do Tabuão	Curitibanos
13	MLD 6009	27°18'27,555"S 50°29'16,702"O	N 6979384,621 E 550662,304	Nascente	Curso D'água	Rio Raso ou Pocinhos	Curitibanos

Pág. 580 de 713 - Documento assinado digitalmente. Para conferência, acesse o site https://portal.sgpe.sea.sc.gov.br/portal-externo e informe o processo SEPLAN 00000395/2026 e o código 662JCM1T.

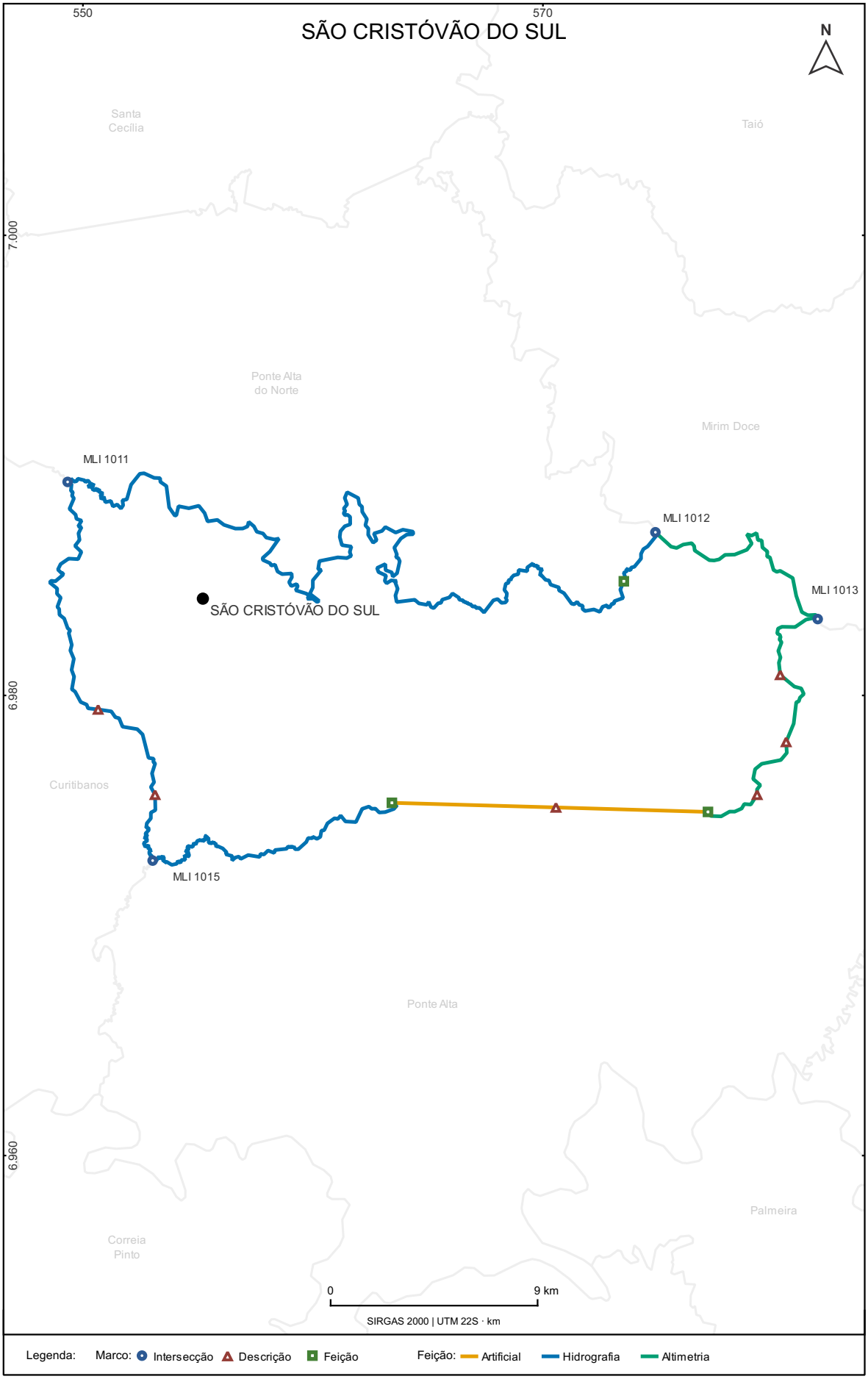

Secretaria de Estado do Planejamento | Diretoria de Inteligência Territorial | 2026

Pág. 581 de 713 - Documento assinado digitalmente. Para conferência, acesse o site https://portal.sgpe.sea.sc.gov.br/portal-externo e informe o processo SEPLAN 00000395/2026 e o código 662JCM1T.

SÃO DOMINGOS

Nº	Marco	Lat. / Long.	UTM (N / E)	Feição Marco	Feição Trecho	Trecho	Confrontante
1	MLI 1422	26°24'23,893"S 52°33'24,946"O	N 7078343,952 E 344714,857	Nascente	Divisor de Águas	Divisa Interestadual	Paraná
2	MLI 1449	26°26'12,360"S 52°26'28,555"O	N 7075140,705 E 356289,884	Nascente	Curso D'água	Rio Emigra ou lajeado Tranqueiras	Abelardo Luz
3	MLI 1446	26°34'11,563"S 52°27'52,647"O	N 7060369,140 E 354128,655	Foz	Curso D'água	Rio Chapecó	Ipuaçu
4	MLI 1445	26°40'18,564"S 52°33'46,917"O	N 7048960,043 E 344464,216	Foz	Curso D'água	Rio Chapecó	Entre Rios
5	MLI 1435	26°40'29,470"S 52°36'26,553"O	N 7048569,622 E 340055,177	Foz	Curso D'água	Rio Saudades	Quilombo
6	MLI 1434	26°38'40,972"S 52°37'24,932"O	N 7051887,937 E 338398,836	Curso D'água	Curso D'água	Rio Saudades	Santiago do Sul
7	MLI 1421	26°36'5,282"S 52°40'18,121"O	N 7056617,157 E 333547,022	Foz	Curso D'água	Afluente da margem esquerda do rio Saudades	Coronel Martins
8	MLF 3733	26°35'22,724"S 52°39'35,103"O	N 7057942,268 E 334720,046	Nascente	Linha Seca e Reta	Linha Seca e Reta	Coronel Martins
9	MLF 3732	26°35'13,029"S 52°38'56,526"O	N 7058254,406 E 335783,473	Curso D'água	Curso D'água	Rio Martins	Coronel Martins
10	MLD 6926	26°34'5,713"S 52°38'48,491"O	N 7060328,733 E 335979,121	Curso D'água	Curso D'água	Córrego Lajeadinho	Coronel Martins
11	MLD 6925	26°33'41,857"S 52°38'12,089"O	N 7061075,727 E 336977,045	Foz	Curso D'água	Córrego Sujo	Coronel Martins
12	MLD 6924	26°33'3,123"S 52°36'48,345"O	N 7062297,064 E 339279,434	Foz	Curso D'água	Afluente da margem direita do Córrego Sujo	Coronel Martins
13	MLF 3731	26°32'25,069"S 52°36'29,027"O	N 7063474,754 E 339799,359	Nascente	Divisor de Águas	Entre o rio Martins e o Lajeado Baitaca	Coronel Martins
14	MLD 6923	26°31'36,336"S 52°36'27,380"O	N 7064974,942 E 339826,148	Cota Altimétrica	Divisor de Águas	Entre o rio Martins e o Lajeado Baitaca (794,47 m)	Coronel Martins
15	MLD 6922	26°30'19,253"S 52°36'31,766"O	N 7067345,377 E 339675,012	Cota Altimétrica	Divisor de Águas	Entre o rio Martins e o Lajeado Baitaca (849,49 m)	Coronel Martins
16	MLI 1420	26°29'23,966"S 52°36'36,693"O	N 7069044,933 E 339517,257	Nascente	Divisor de Águas	Entre o rio Martins e Lajeado Jacutinga	Galvão
17	MLF 3734	26°28'32,108"S 52°36'8,514"O	N 7070650,453 E 340277,617	Nascente	Curso D'água	Sanga do Bellé	Galvão
18	MLD 6931	26°28'10,298"S 52°35'50,815"O	N 7071327,681 E 340759,402	Foz	Curso D'água	Sanga Brejo Velho	Galvão
19	MLD 6930	26°28'8,488"S 52°35'55,345"O	N 7071381,802 E 340633,258	Foz	Curso D'água	Sanga do Izidro	Galvão
20	MLD 6929	26°27'40,424"S 52°36'9,300"O	N 7072240,566 E 340236,011	Nascente	Curso D'água	Sanga do Xaxim	Galvão
21	MLD 6928	26°27'20,102"S 52°34'48,670"O	N 7072893,551 E 342461,489	Foz	Curso D'água	Arroio Bananal	Galvão

Pág. 582 de 713 - Documento assinado digitalmente. Para conferência, acesse o site https://portal.sgpe.sea.sc.gov.br/portal-externo e informe o processo SEPLAN 00000395/2026 e o código 662JCM1T.

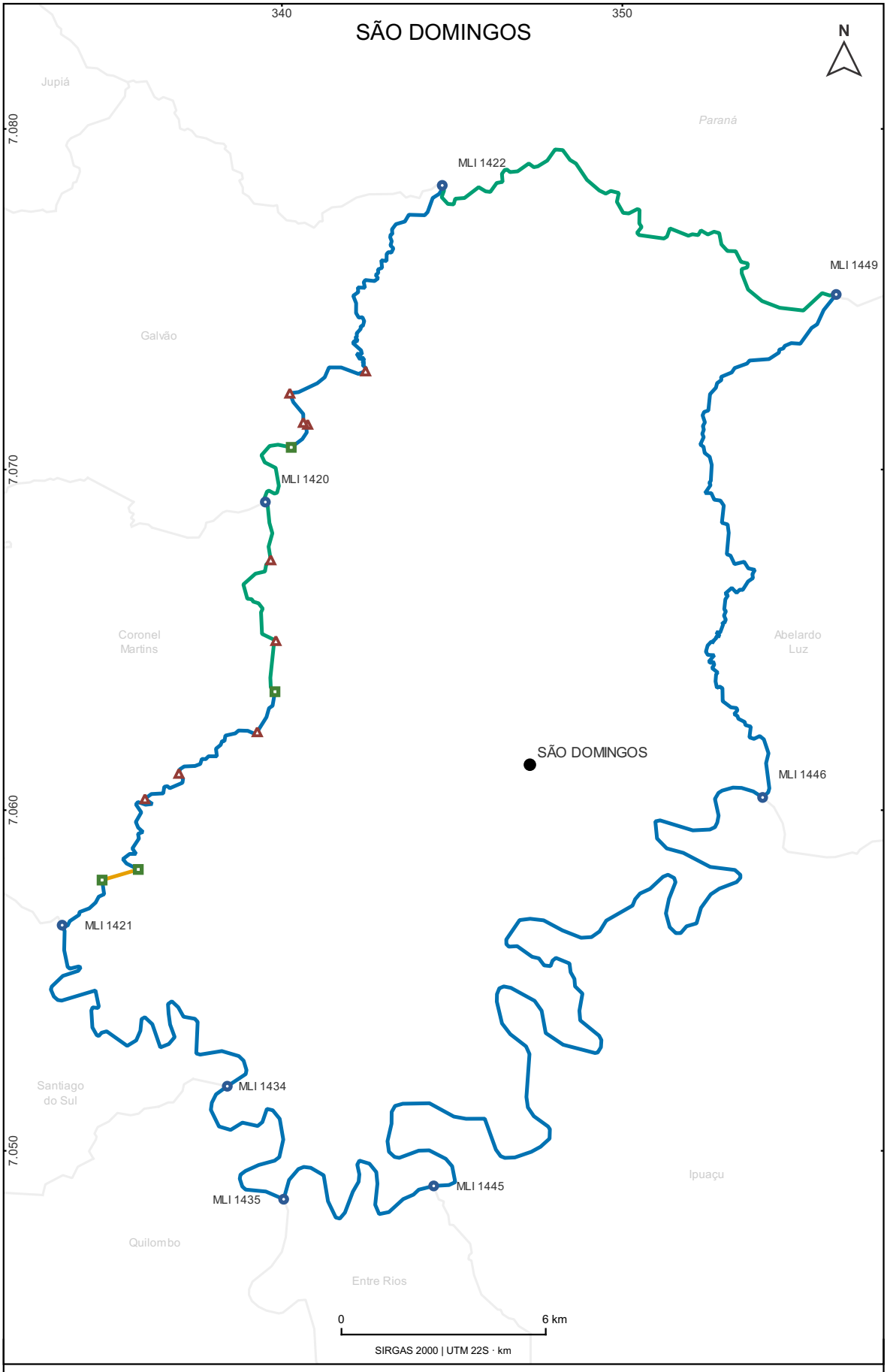

Secretaria de Estado do Planejamento | Diretoria de Inteligência Territorial | 2026

Pág. 583 de 713 - Documento assinado digitalmente. Para conferência, acesse o site https://portal.sgpe.sea.sc.gov.br/portal-externo e informe o processo SEPLAN 00000395/2026 e o código 662JCM1T.

SÃO FRANCISCO DO SUL

Nº	Marco	Lat. / Long.	UTM (N / E)	Feição Marco	Feição Trecho	Trecho	Confrontante
1	MLI 1542	26°9'11,037"S 48°47'1,145"O	N 7105475,544 E 721552,788	Curso D'água	Curso D'água	Rio do Catarina ou Bicuí	Garuva
2	MLD 7231	26°8'52,403"S 48°46'40,382"O	N 7106039,170 E 722139,321	Foz	Curso D'água	Rio do Catarina ou Bicuí	Garuva
3	MLI 1548	26°7'40,853"S 48°44'30,132"O	N 7108178,929 E 725795,586	Cota Altimétrica	Linha Seca e Reta	Linha Seca e Reta (531,79 m)	Itapoá
4	MLD 7221	26°8'32,476"S 48°42'42,817"O	N 7106537,983 E 728749,127	Marco de Limite	Linha Seca e Reta	Linha Seca e Reta	Itapoá
5	MLD 7220	26°9'11,492"S 48°41'21,658"O	N 7105297,255 E 730982,316	Marco de Limite	Linha Seca e Reta	Linha Seca e Reta	Itapoá
6	MLD 7219	26°10'23,740"S 48°38'51,258"O	N 7102998,557 E 735119,747	Marco de Limite	Linha Seca e Reta	Linha Seca e Reta	Itapoá
7	MLF 3975	26°10'58,882"S 48°37'38,051"O	N 7101879,923 E 737133,169	Foz	Curso D'água	Baía de São Francisco ou Babitonga	Itapoá
8	MLI 1547	26°10'3,827"S 48°34'9,713"O	N 7103467,422 E 742950,674	Oceano Atlântico	Oceano Atlântico	Oceano Atlântico	Oceano Atlântico
9	MLI 1556	26°27'9,459"S 48°35'37,922"O	N 7071944,068 E 739912,709	Foz	Curso D'água	Canal do Linguado	Balneário Barra do Sul
10	MLI 1555	26°21'38,712"S 48°39'45,035"O	N 7082250,610 E 733250,929	Rodovia Federal	Curso D'água	Canal do Linguado	Araquari
11	MLI 1543	26°17'10,886"S 48°44'23,589"O	N 7090631,462 E 725671,585	Curso D'água	Curso D'água	Rio Palmital	Joinville

Pág. 584 de 713 - Documento assinado digitalmente. Para conferência, acesse o site https://portal.sgpe.sea.sc.gov.br/portal-externo e informe o processo SEPLAN 00000395/2026 e o código 662JCM1T.

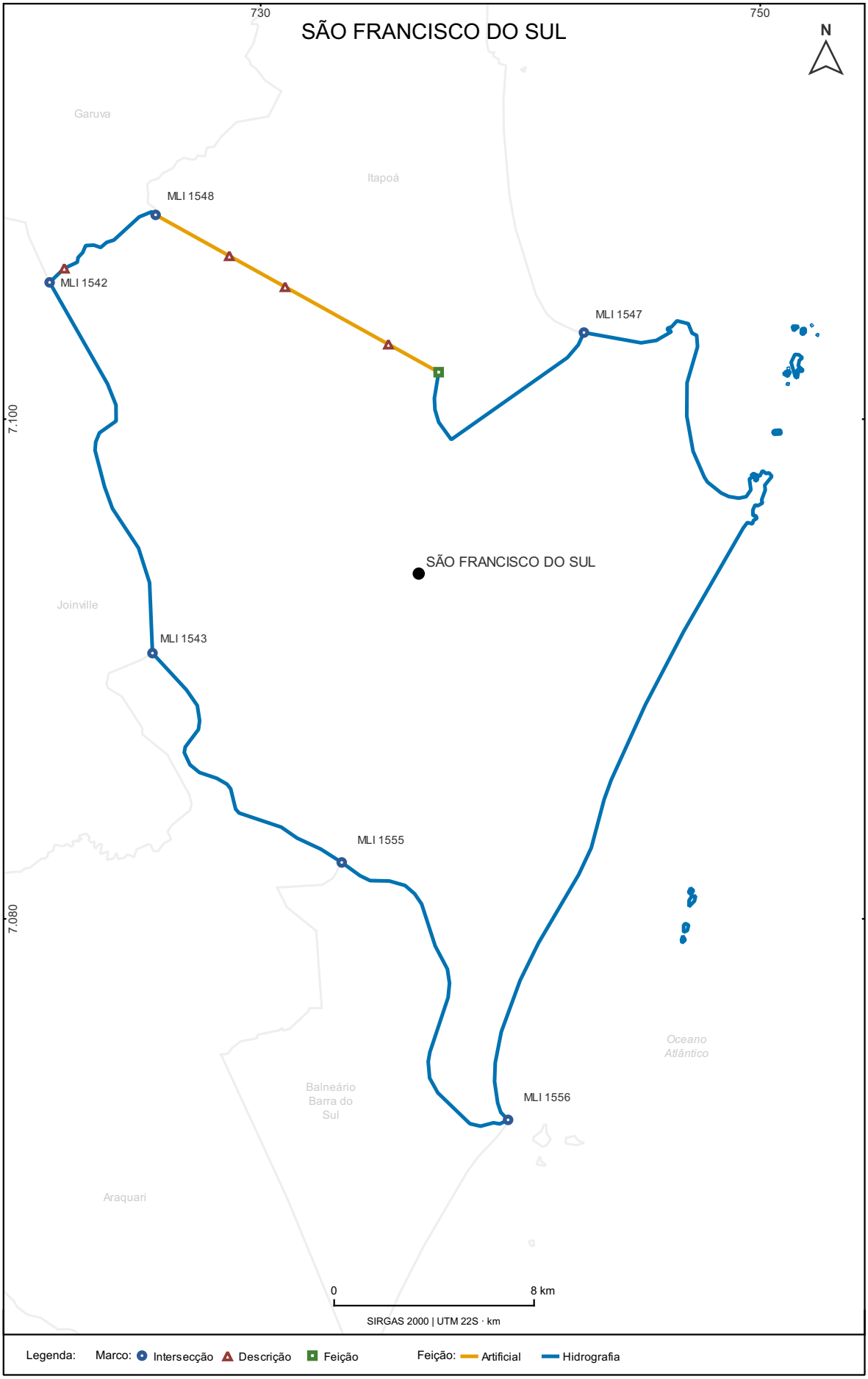

Secretaria de Estado do Planejamento | Diretoria de Inteligência Territorial | 2026

Pág. 585 de 713 - Documento assinado digitalmente. Para conferência, acesse o site https://portal.sgpe.sea.sc.gov.br/portal-externo e informe o processo SEPLAN 00000395/2026 e o código 662JCM1T.

SÃO JOÃO BATISTA

Nº	Marco	Lat. / Long.	UTM (N / E)	Feição Marco	Feição Trecho	Trecho	Confrontante
1	MLI 1301	27°13'14,164"S 48°51'56,107"O	N 6987329,258 E 711380,191	Cota Altimétrica	Divisor de Águas	Entre os rios do Moura e Kroecker (262,46 m)	Canelinha
2	MLF 3487	27°14'53,078"S 48°49'12,771"O	N 6984207,201 E 715821,719	Nascente	Curso D'água	Rio João Soares	Canelinha
3	MLD 6676	27°16'16,694"S 48°48'46,021"O	N 6981620,608 E 716512,600	Foz	Curso D'água	Rio Tijucas	Canelinha
4	MLD 6675	27°16'42,201"S 48°47'8,494"O	N 6980788,228 E 719181,176	Foz	Curso D'água	Rio Galera	Canelinha
5	MLI 1304	27°21'26,534"S 48°48'1,110"O	N 6972061,741 E 717579,791	Nascente	Divisor de Águas	Entre os rios Inferninho e Rachadel e Ribeirão Arataca, na Serra do Macaco Branco, segue pelo divisor de águas da Serra da Boa Vista até encontrar a nascente do rio da Galera, na Serra da Dona	Biguaçu
6	MLI 1298	27°23'47,546"S 48°50'6,664"O	N 6967781,691 E 714053,634	Divisor de Água	Divisor de Águas	Serras do Macaco Branco e do Major	Antônio Carlos
7	MLI 1299	27°25'57,604"S 48°53'2,388"O	N 6963861,452 E 709157,786	Divisor de Água	Divisor de Águas	Entre o Ribeirão do Salto ou do Louro e afluentes da margem esquerda do ribeirão Arataca	Major Gercino
8	MLF 3480	27°22'55,125"S 48°54'3,858"O	N 6969506,833 E 707564,308	Divisor de Água	Linha Seca e Reta	Linha Seca e Reta	Major Gercino
9	MLD 6669	27°22'27,625"S 48°54'27,393"O	N 6970364,157 E 706931,856	Rodovia Estadual	Linha Seca e Reta	Linha Seca e Reta	Major Gercino
10	MLF 3481	27°21'59,687"S 48°54'59,818"O	N 6971239,031 E 706055,252	Cota Altimétrica	Divisor de Águas	Entre afluentes da margem esquerda do rio Tijucas e afluentes da margem esquerda do ribeirão Águas Claras (341,73 m)	Major Gercino
11	MLI 1300	27°20'18,796"S 48°56'32,576"O	N 6974386,774 E 703557,509	Divisor de Água	Divisor de Águas	Entre afluentes da margem esquerda do rio Tijucas e afluentes da margem esquerda do ribeirão Águas Claras, na Serra do Veado	Nova Trento
12	MLF 3482	27°18'22,467"S 48°52'56,824"O	N 6977868,124 E 709548,716	Nascente	Curso D'água	Ribeirão do Cedro	Nova Trento
13	MLF 3483	27°17'25,175"S 48°53'1,680"O	N 6979633,836 E 709445,086	Foz	Linha Seca e Reta	Linha Seca e Reta	Nova Trento
14	MLF 3484	27°14'53,404"S 48°53'56,192"O	N 6984330,592 E 708024,572	Nascente	Curso D'água	Ribeirão do Bado	Nova Trento
15	MLD 6670	27°14'12,243"S 48°52'54,088"O	N 6985568,725 E 709754,494	Foz	Curso D'água	Ribeirão Kroeker	Nova Trento
16	MLD 6671	27°14'8,947"S 48°52'29,212"O	N 6985658,569 E 710440,630	Nascente	Curso D'água	Ribeirão Casaniga	Nova Trento

Pág. 586 de 713 - Documento assinado digitalmente. Para conferência, acesse o site https://portal.sgpe.sea.sc.gov.br/portal-externo e informe o processo SEPLAN 00000395/2026 e o código 662JCM1T.

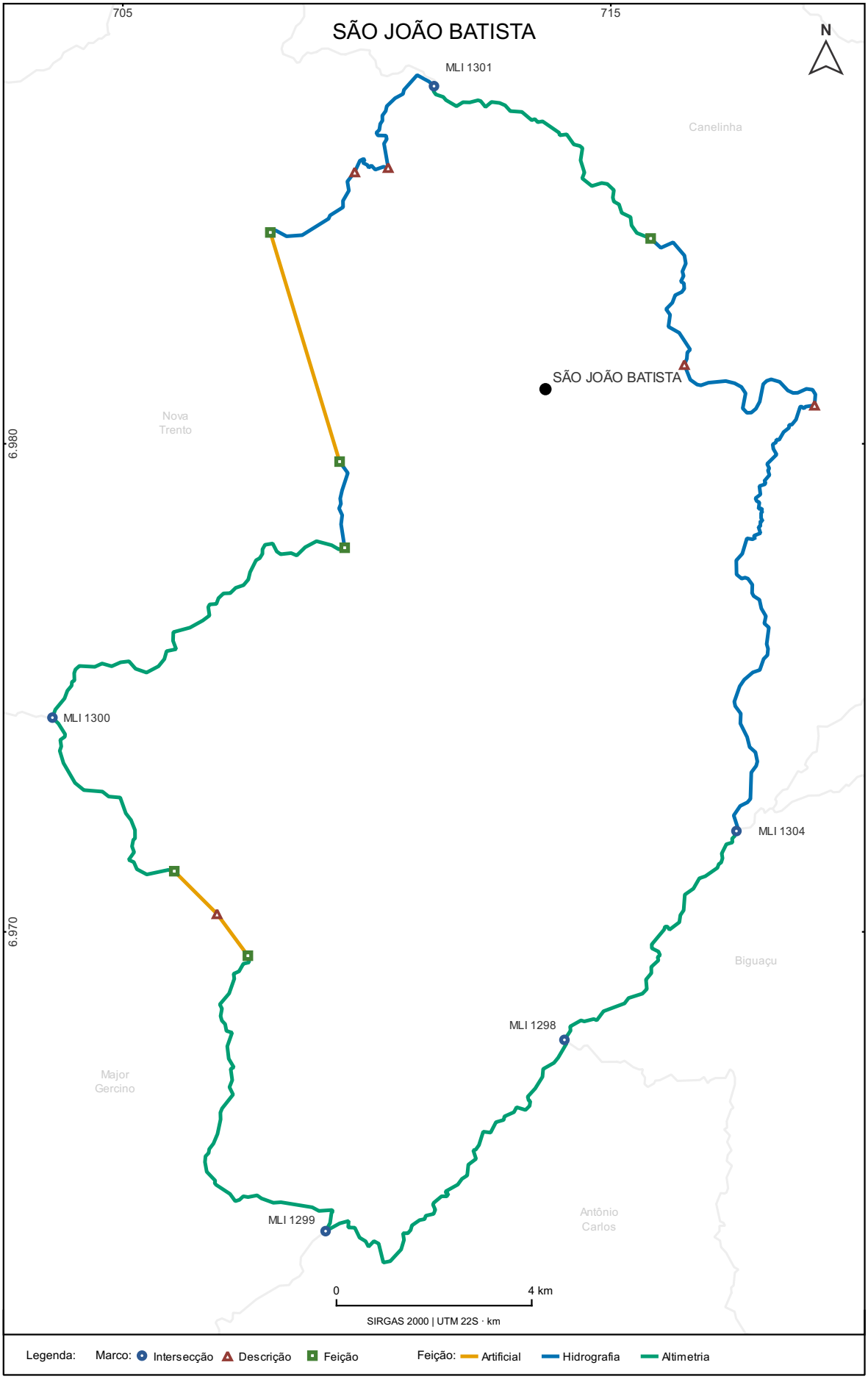

Secretaria de Estado do Planejamento | Diretoria de Inteligência Territorial | 2026

Pág. 587 de 713 - Documento assinado digitalmente. Para conferência, acesse o site https://portal.sgpe.sea.sc.gov.br/portal-externo e informe o processo SEPLAN 00000395/2026 e o código 662JCM1T.

SÃO JOÃO DO ITAPERIÚ

Nº	Marco	Lat. / Long.	UTM (N / E)	Feição Marco	Feição Trecho	Trecho	Confrontante
1	MLI 1554	26°31'50,354"S 48°49'55,094"O	N 7063721,305 E 716018,465	Foz	Curso D'água	Rio Itaperiú	Araquari
2	MLI 1553	26°33'35,105"S 48°44'28,467"O	N 7060341,049 E 725004,536	Foz	Linha Seca e Reta	Linha Seca e Reta	Barra Velha
3	MLD 7287	26°34'1,008"S 48°44'34,786"O	N 7059546,865 E 724815,593	Marco de Limite	Linha Seca e Reta	Linha Seca e Reta	Barra Velha
4	MLF 4012	26°34'16,208"S 48°44'38,494"O	N 7059080,849 E 724704,724	Nascente	Divisor de Águas	Entre os rios Itaperiú e Itapocu	Barra Velha
5	MLF 4013	26°35'47,087"S 48°44'38,253"O	N 7056283,542 E 724662,059	Cota Altimétrica	Linha Seca e Reta	Linha Seca e Reta (165,06 m)	Barra Velha
6	MLD 7286	26°37'13,124"S 48°44'35,907"O	N 7053634,265 E 724680,231	Marco de Limite	Linha Seca e Reta	Linha Seca e Reta	Barra Velha
7	MLF 4014	26°37'50,335"S 48°44'35,109"O	N 7052488,549 E 724682,082	Cota Altimétrica	Divisor de Águas	Entre o rio Itaperiú e córrego Braço da Serraria ou Vermelho, de um lado, e ribeirão Machado ou Sertãozinho, rios do Peixe e Novo, do outro (85,24 m)	Barra Velha
8	MLF 4015	26°40'17,550"S 48°47'14,324"O	N 7048034,495 E 720199,365	Cota Altimétrica	Linha Seca e Reta	Linha Seca e Reta (203,92 m)	Barra Velha
9	MLF 4016	26°40'21,119"S 48°47'38,018"O	N 7047935,992 E 719542,279	Bueiro	Curso D'água	Afluente da margem esquerda do córrego Braço da Serraria ou Vermelho	Barra Velha
10	MLD 7275	26°40'21,050"S 48°47'45,601"O	N 7047941,739 E 719332,640	Foz	Curso D'água	Córrego Braço da Serraria ou Vermelho	Barra Velha
11	MLI 1293	26°40'52,288"S 48°48'5,861"O	N 7046989,953 E 718755,842	Foz	Curso D'água	Córrego do Salto	Luiz Alves
12	MLD 6662	26°39'28,865"S 48°48'29,868"O	N 7049569,008 E 718136,180	Foz	Curso D'água	Afluente margem direita do Córrego do Salto	Luiz Alves
13	MLF 3478	26°39'21,179"S 48°48'55,288"O	N 7049817,630 E 717437,243	Cota Altimétrica	Divisor de Águas	Entre os ribeirões da Lagoa do Salto e Córrego Morro Canoas, de um lado, e rio Canoas, do outro (205,55 m)	Luiz Alves
14	MLI 1295	26°38'4,546"S 48°51'23,276"O	N 7052245,596 E 713384,239	Nascente	Curso D'água	Ribeirão da Lagoa ou Jacaré	Massaranduba
15	MLI 1569	26°33'45,041"S 48°51'35,892"O	N 7060238,416 E 713168,898	Lotes Coloniais	Curso D'água	Ribeirão da Lagoa ou Jacaré	Guaramirim
16	MLD 7276	26°32'48,306"S 48°50'4,111"O	N 7061941,883 E 715738,676	Foz	Curso D'água	Ribeirão do Salto	Guaramirim

Pág. 588 de 713 - Documento assinado digitalmente. Para conferência, acesse o site https://portal.sgpe.sea.sc.gov.br/portal-externo e informe o processo SEPLAN 00000395/2026 e o código 662JCM1T.

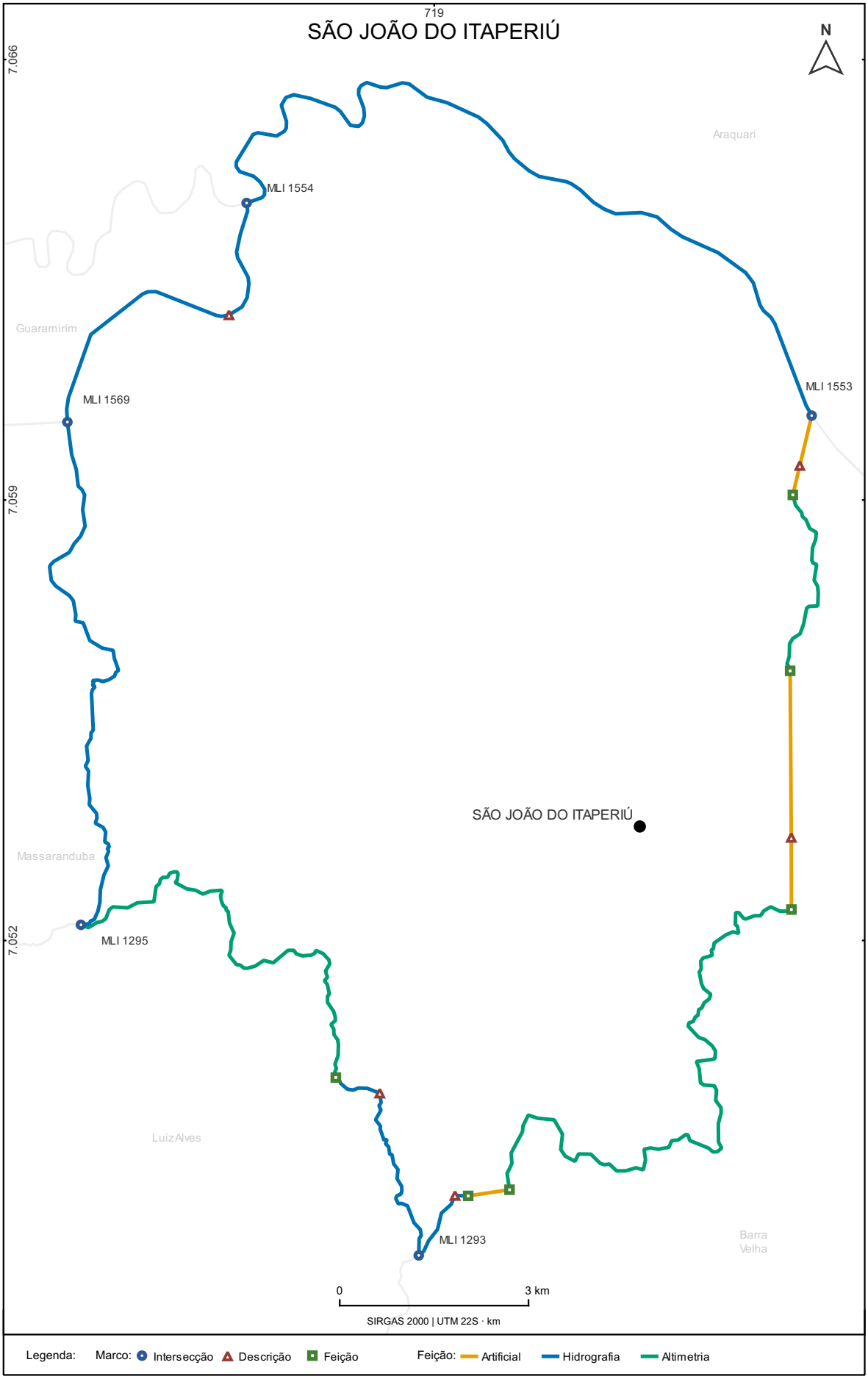

Secretaria de Estado do Planejamento | Diretoria de Inteligência Territorial | 2026

Pág. 589 de 713 - Documento assinado digitalmente. Para conferência, acesse o site https://portal.sgpe.sea.sc.gov.br/portal-externo e informe o processo SEPLAN 00000395/2026 e o código 662JCM1T.

SÃO JOÃO DO OESTE

Nº	Marco	Lat. / Long.	UTM (N / E)	Feição Marco	Feição Trecho	Trecho	Confrontante
1	MLI 1387	27°2'37,405"S 53°38'35,624"O	N 7005970,784 E 237798,124	Divisor de Água	Lotes Coloniais	Divisa dos lotes 21 e 23	Tunápolis
2	MLD 6824	27°2'28,585"S 53°38'27,150"O	N 7006247,218 E 238026,016	Marco de Limite	Lotes Coloniais	Divisa dos lotes 25 e 23 de um lado e 10 e 11 do outro	Tunápolis
3	MLD 6825	27°2'39,504"S 53°38'13,510"O	N 7005918,935 E 238409,062	Lotes Coloniais	Lotes Coloniais	Divisa dos lotes 11 e 12	Tunápolis
4	MLF 3638	27°2'20,379"S 53°37'55,394"O	N 7006518,165 E 238896,145	Curso D'água	Linha Seca e Reta	Linha Seca e Reta	Tunápolis
5	MLF 3639	27°2'5,769"S 53°37'28,366"O	N 7006983,508 E 239631,872	Nascente	Curso D'água	Afluente da margem esquerda do Lajeado Jundiá	Tunápolis
6	MLD 6826	27°1'14,477"S 53°37'27,436"O	N 7008563,101 E 239624,614	Foz	Curso D'água	Lajeado Jundiá	Tunápolis
7	MLI 1388	27°0'32,907"S 53°35'14,706"O	N 7009918,513 E 243257,942	Foz	Curso D'água	Lajeado Piava	Iporã do Oeste
8	MLF 3640	27°1'31,147"S 53°34'21,362"O	N 7008155,695 E 244765,445	Travessão	Lotes Coloniais	Divisa dos lotes 32 a 23 de um lado e 79	Iporã do Oeste
9	MLF 3641	27°1'29,426"S 53°32'50,607"O	N 7008259,495 E 247266,466	Lotes Coloniais	Divisor de Águas	Entre o Lejeado Macuco e o Lajeado Macucozinho	Iporã do Oeste
10	MLD 6827	27°2'15,524"S 53°32'35,957"O	N 7006848,556 E 247699,010	Cota Altimétrica	Divisor de Águas	Entre o Lejeado Macuco e o Lajeado Macucozinho (588,42 m)	Iporã do Oeste
11	MLD 6828	27°3'31,515"S 53°32'47,049"O	N 7004503,024 E 247440,545	Cota Altimétrica	Divisor de Águas	Entre o Lajeado Macuco e Lajeado Macucozinho (536,09 m)	Iporã do Oeste
12	MLF 3642	27°4'34,172"S 53°32'53,498"O	N 7002570,563 E 247301,881	Lotes Coloniais	Lotes Coloniais	Lotes 58 e 57	Iporã do Oeste
13	MLF 3643	27°4'33,464"S 53°32'33,022"O	N 7002603,750 E 247865,686	Curso D'água	Curso D'água	Lajeado Macucozinho	Iporã do Oeste
14	MLF 3644	27°5'22,424"S 53°32'49,459"O	N 7001087,365 E 247443,255	Lotes Coloniais	Lotes Coloniais	Divisa entre os lotes 28 a 24	Iporã do Oeste
15	MLD 6829	27°5'24,656"S 53°31'54,390"O	N 7001049,322 E 248962,017	Lotes Coloniais	Lotes Coloniais	Divisa dos lotes 12, de um lado, e 24 a 28, do outro	Iporã do Oeste
16	MLF 3645	27°4'37,128"S 53°31'36,270"O	N 7002522,497 E 249431,891	Nascente	Curso D'água	Lajeado Quilombo	Iporã do Oeste
17	MLI 1389	27°4'53,905"S 53°31'10,798"O	N 7002020,086 E 250144,154	Foz	Linha Seca e Reta	Linha Seca e Reta	Mondaí
18	MLF 3730	27°5'29,747"S 53°31'39,120"O	N 7000901,047 E 249385,909	Marco de Limite	Divisor de Águas	Entre o Lajeado Itaquaruçu, Rio Uruguai e Lajeado Macuco	Mondaí
19	MLD 6915	27°6'18,790"S 53°31'20,119"O	N 6999401,814 E 249939,729	Cota Altimétrica	Divisor de Águas	Entre o Lajeado Itaquaruçu, Rio Uruguai e Lajeado Macuco (557,60 m)	Mondaí
20	MLD 6914	27°7'21,015"S 53°31'36,065"O	N 6997477,400 E 249538,943	Cota Altimétrica	Divisor de Águas	Entre o Lajeado Itaquaruçu, Rio Uruguai e Lajeado Macuco (529,76 m)	Mondaí
21	MLD 6913	27°8'29,818"S 53°32'17,015"O	N 6995336,592 E 248453,770	Cota Altimétrica	Divisor de Águas	Entre o Lajeado Itaquaruçu, Rio Uruguai e Lajeado Macuco (499,07 m)	Mondaí
22	MLF 3729	27°8'47,004"S 53°32'21,717"O	N 6994804,884 E 248334,977	Nascente	Curso D'água	Lejeado Guaiqui	Mondaí
23	MLF 3728	27°8'58,960"S 53°32'53,090"O	N 6994419,327 E 247478,435	Travessão	Lotes Coloniais	Travessão entre a Linha Macuco e Linha Catres	Mondaí

Pág. 590 de 713 - Documento assinado digitalmente. Para conferência, acesse o site https://portal.sgpe.sea.sc.gov.br/portal-externo e informe o processo SEPLAN 00000395/2026 e o código 662JCM1T.

Nº	Marco	Lat. / Long.	UTM (N / E)	Feição Marco	Feição Trecho	Trecho	Confrontante
24	MLI 1418	27°9'21,941"S 53°32'53,057"O	N 6993711,870 E 247493,716	Cota Altimétrica	Divisor de Águas	Entre o Lajeado Guaiqui e o rio Uruguai (381,34 m)	Itapiranga
25	MLF 3646	27°9'35,863"S 53°34'2,590"O	N 6993244,244 E 245587,715	Marco de Limite	Linha Seca e Reta	Linha Seca e Reta	Itapiranga
26	MLF 3647	27°9'23,682"S 53°34'31,392"O	N 6993602,982 E 244786,880	Foz	Curso D'água	Lajeado Pena	Itapiranga
27	MLF 3648	27°8'14,600"S 53°35'51,594"O	N 6995684,174 E 242534,251	Nascente	Divisor de Águas	Entre o Arroio Fortaleza e o rio Uruguai	Itapiranga
28	MLD 6830	27°9'15,255"S 53°36'26,505"O	N 6993796,915 E 241611,507	Cota Altimétrica	Divisor de Águas	Entre o Arroio Fortaleza e o rio Uruguai (404,08 m)	Itapiranga
29	MLF 3649	27°9'58,742"S 53°36'55,657"O	N 6992441,422 E 240836,609	Cota Altimétrica	Linha Seca e Reta	Linha Seca e Reta (350,10 m)	Itapiranga
30	MLF 4000	27°9'51,772"S 53°37'23,586"O	N 6992639,930 E 240063,076	Curso D'água	Lotes Coloniais	Divisa dos lotes 13 e 15	Itapiranga
31	MLD 6832	27°9'21,251"S 53°37'55,276"O	N 6993561,283 E 239170,709	Lotes Coloniais	Lotes Coloniais	Divisa dos lotes 11 e 9	Itapiranga
32	MLF 3999	27°9'19,632"S 53°38'27,442"O	N 6993592,499 E 238283,849	Curso D'água	Linha Seca e Reta	Linha Seca e Reta (379,11 m)	Itapiranga
33	MLF 3650	27°8'26,868"S 53°38'52,395"O	N 6995202,446 E 237562,391	Cota Altimétrica	Divisor de Águas	Entre os arroios Jabuticaba e Dourado (408.02 m) (379,11 m)	Itapiranga
34	MLD 6834	27°7'37,505"S 53°38'18,258"O	N 6996741,935 E 238470,684	Cota Altimétrica	Divisor de Águas	Entre dois afluentes da margem esquerda do Arroio Dourado (408,02 m)	Itapiranga
35	MLF 3651	27°6'57,685"S 53°39'38,544"O	N 6997921,195 E 236233,148	Foz	Curso D'água	Arroio Dourado	Itapiranga
36	MLF 3652	27°6'41,164"S 53°38'54,320"O	N 6998455,546 E 237440,751	Curso D'água	Lotes Coloniais	Divisa dos Lotes 36 e 37 e 37 e 32	Itapiranga
37	MLD 6835	27°6'29,948"S 53°39'46,843"O	N 6998770,255 E 235986,423	Lotes Coloniais	Lotes Coloniais	Divisa dos 37 a 53, de um lado, e 32 a 40, do outro	Itapiranga
38	MLF 3653	27°4'34,970"S 53°39'16,613"O	N 7002327,633 E 236744,528	Lotes Coloniais	Curso D'água	Divisa dos lotes 69 e 53	Itapiranga
39	MLF 3654	27°4'34,813"S 53°39'9,604"O	N 7002336,552 E 236937,582	Lotes Coloniais	Lotes Coloniais	Divisa dos lotes 69 e 70	Itapiranga
40	MLD 6836	27°4'2,569"S 53°39'9,610"O	N 7003329,230 E 236916,479	Lotes Coloniais	Lotes Coloniais	Divisa dos lotes 70 a 74, de um lado, e 36, do outro	Itapiranga
41	MLF 3655	27°4'3,152"S 53°38'30,128"O	N 7003334,170 E 238005,024	Lotes Coloniais	Curso D'água	Divisa dos lotes 36 a 33, de um lado, e 78 a 75, do outro	Itapiranga
42	MLF 3656	27°3'33,426"S 53°38'33,541"O	N 7004247,339 E 237891,733	Lotes Coloniais	Lotes Coloniais	Divisa dos lotes 31 a 29, de um lado, e 33, do outro	Itapiranga
43	MLD 6837	27°3'31,808"S 53°38'47,708"O	N 7004288,939 E 237500,211	Lotes Coloniais	Lotes Coloniais	Divisa dos lotes 28 e 29	Itapiranga
44	MLF 3657	27°2'52,762"S 53°38'45,432"O	N 7005492,319 E 237537,666	Curso D'água	Curso D'água	Lajeado Santa Isabel	Itapiranga
45	MLF 3658	27°2'50,175"S 53°38'47,882"O	N 7005570,551 E 237468,474	Lotes Coloniais	Lotes Coloniais	Divisa dos lotes 21 e 23	Itapiranga

Pág. 591 de 713 - Documento assinado digitalmente. Para conferência, acesse o site https://portal.sgpe.sea.sc.gov.br/portal-externo e informe o processo SEPLAN 00000395/2026 e o código 662JCM1T.

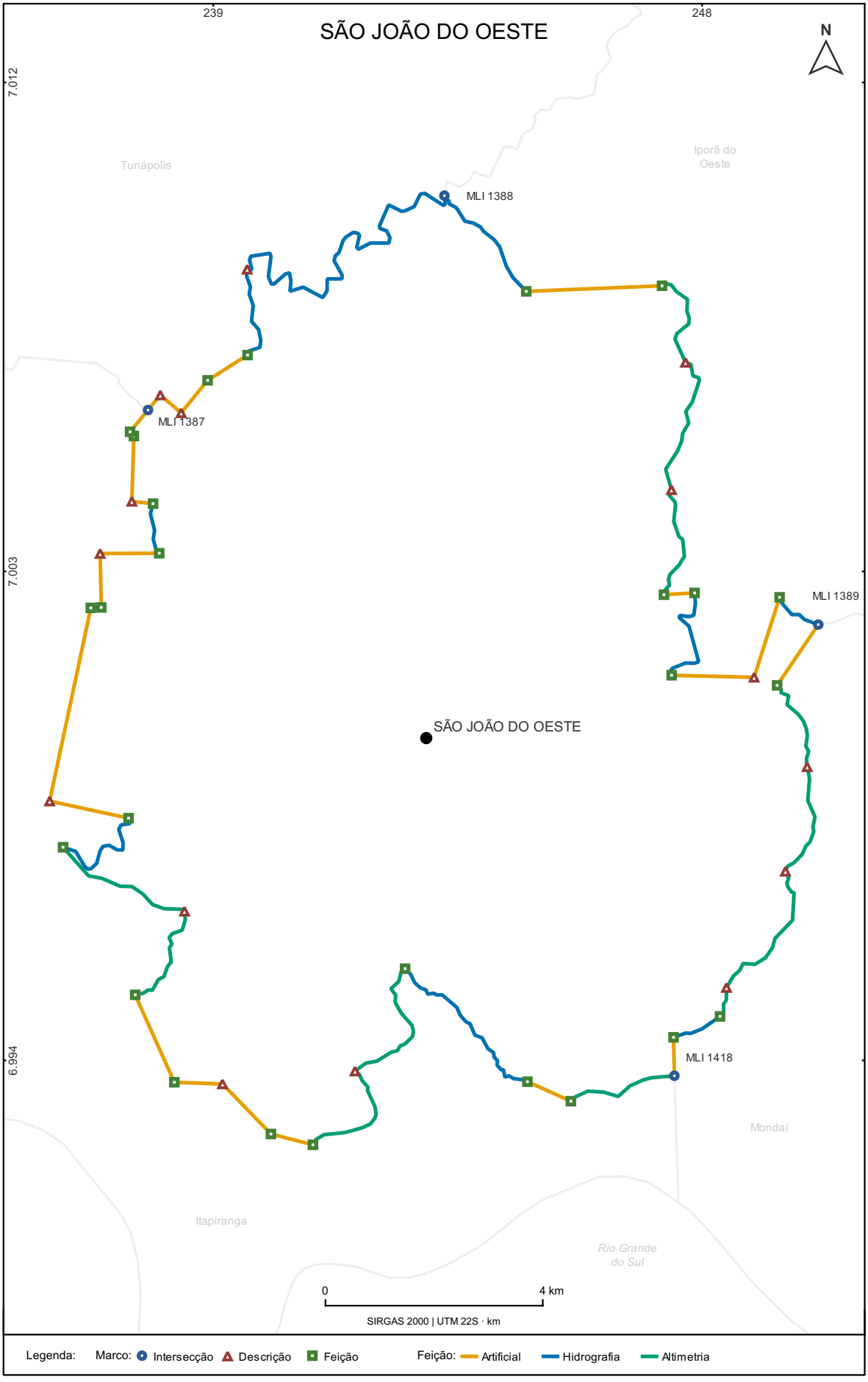

Secretaria de Estado do Planejamento | Diretoria de Inteligência Territorial | 2026

Pág. 592 de 713 - Documento assinado digitalmente. Para conferência, acesse o site https://portal.sgpe.sea.sc.gov.br/portal-externo e informe o processo SEPLAN 00000395/2026 e o código 662JCM1T.

SÃO JOÃO DO SUL

Nº	Marco	Lat. / Long.	UTM (N / E)	Feição Marco	Feição Trecho	Trecho	Confrontante
1	MLI 1270	29°5'42,713"S 49°50'2,799"O	N 6780905,809 E 613457,472	Foz	Linha Seca e Reta	Linha Seca e Reta	Santa Rosa do Sul
2	MLD 6622	29°7'31,557"S 49°48'19,578"O	N 6777527,708 E 616213,946	Marco de Limite	Linha Seca e Reta	Linha Seca e Reta	Santa Rosa do Sul
3	MLD 6621	29°9'11,535"S 49°46'44,690"O	N 6774424,095 E 618746,443	Marco de Limite	Linha Seca e Reta	Linha Seca e Reta	Santa Rosa do Sul
4	MLD 6584	29°10'10,315"S 49°45'48,870"O	N 6772599,082 E 620235,624	Marco de Limite	Linha Seca e Reta	Linha Seca e Reta	Santa Rosa do Sul
5	MLD 6583	29°10'37,381"S 49°45'10,486"O	N 6771755,055 E 621263,705	Marco de Limite	Linha Seca e Reta	Linha Seca e Reta	Santa Rosa do Sul
6	MLD 6606	29°11'6,596"S 49°44'29,042"O	N 6770843,872 E 622373,587	Marco de Limite	Linha Seca e Reta	Linha Seca e Reta	Santa Rosa do Sul
7	MLI 1251	29°12'20,876"S 49°42'43,615"O	N 6768526,618 E 625196,158	Curso D'água	Linha Equidistante	Linha Equidistante	Passo de Torres
8	MLF 3417	29°14'49,504"S 49°44'23,515"O	N 6763981,077 E 622449,217	Foz	Curso D'água	Rio Caverá	Passo de Torres
9	MLD 6582	29°15'38,805"S 49°45'11,601"O	N 6762477,464 E 621135,022	Curso D'água	Curso D'água	Lagoa do Piritu	Passo de Torres
10	MLF 3416	29°14'48,173"S 49°45'49,107"O	N 6764046,653 E 620139,137	Foz	Linha Seca e Reta	Linha Seca e Reta	Passo de Torres
11	MLF 3407	29°14'24,614"S 49°46'32,048"O	N 6764783,955 E 618987,547	Curso D'água	Curso D'água	Canal da Lagoa do Piritu	Passo de Torres
12	MLF 3442	29°14'14,777"S 49°46'40,356"O	N 6765089,077 E 618766,431	Rodovia Estadual	Linha Seca e Reta	Linha Seca e Reta	Passo de Torres
13	MLD 6620	29°15'53,909"S 49°47'8,088"O	N 6762045,560 E 617986,139	Marco de Limite	Linha Seca e Reta	Linha Seca e Reta	Passo de Torres
14	MLI 1254	29°17'8,025"S 49°47'28,832"O	N 6759770,037 E 617402,745	Foz	Curso D'água	Divisa Interestadual	Rio Grande do Sul
15	MLI 1250	29°11'59,057"S 49°57'27,365"O	N 6769435,047 E 601336,702	Confluência	Curso D'água	Rio Canoas	Praia Grande
16	MLD 6585	29°9'2,974"S 49°49'4,371"O	N 6774726,159 E 614975,095	Foz	Curso D'água	Rio Leão	Praia Grande
17	MLI 1271	29°7'18,572"S 49°49'54,888"O	N 6777953,211 E 613642,072	Foz	Curso D'água	Rio Bonito	Jacinto Machado

Pág. 593 de 713 - Documento assinado digitalmente. Para conferência, acesse o site https://portal.sgpe.sea.sc.gov.br/portal-externo e informe o processo SEPLAN 00000395/2026 e o código 662JCM1T.

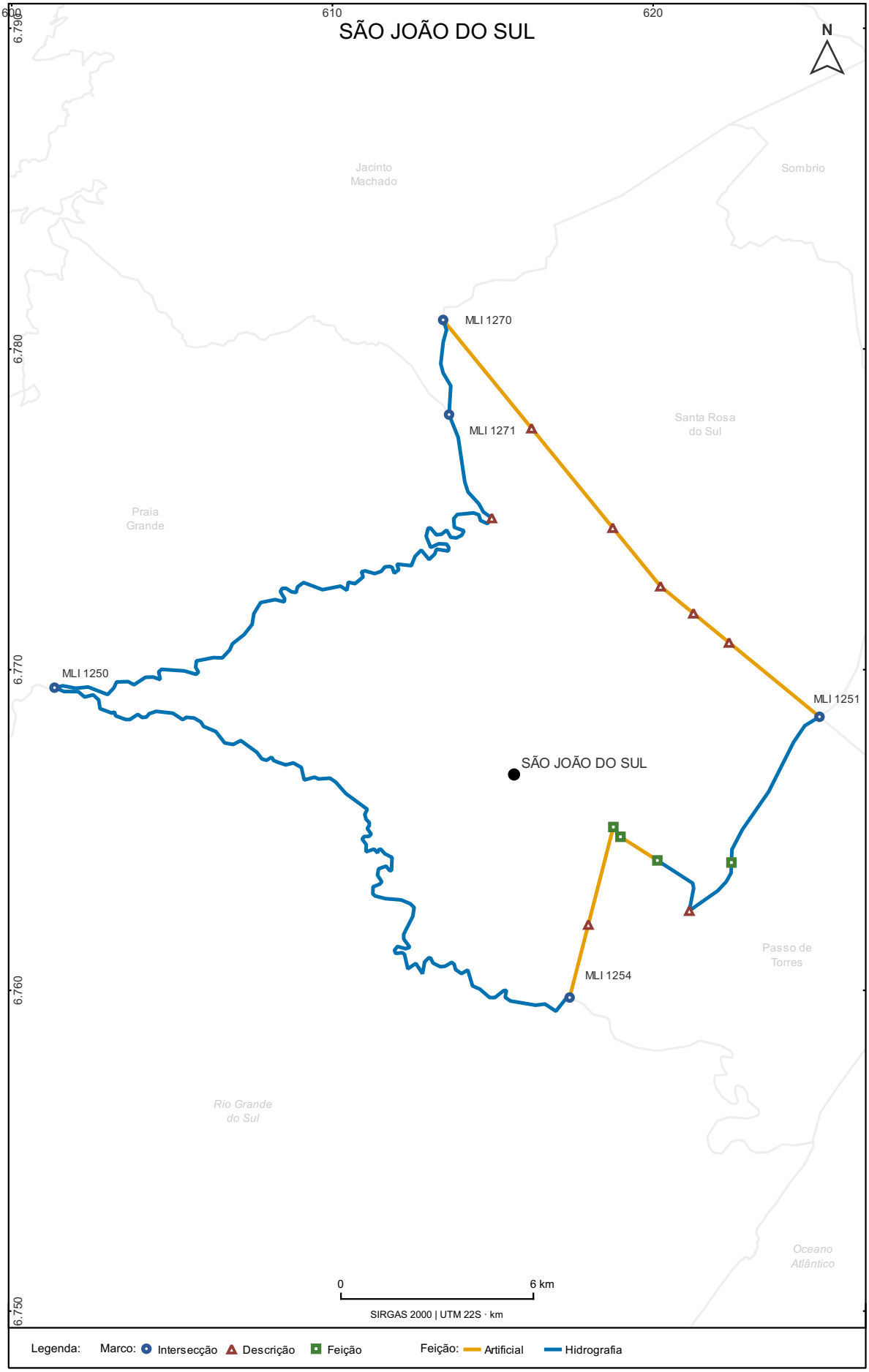

Secretaria de Estado do Planejamento | Diretoria de Inteligência Territorial | 2026

Pág. 594 de 713 - Documento assinado digitalmente. Para conferência, acesse o site https://portal.sgpe.sea.sc.gov.br/portal-externo e informe o processo SEPLAN 00000395/2026 e o código 662JCM1T.

SÃO JOAQUIM

Nº	Marco	Lat. / Long.	UTM (N / E)	Feição Marco	Feição Trecho	Trecho	Confrontante
1	MLI 1172	28°5'36,787"S 50°3'16,351"O	N 6892073,435 E 592881,787	Foz	Curso D'água	Rio Lava-Tudo	Urupema
2	MLI 1155	28°6'8,953"S 49°50'58,961"O	N 6890910,209 E 612996,354	Foz	Curso D'água	Rio Lava-Tudo	Urubici
3	MLD 6343	28°9'7,988"S 49°45'37,979"O	N 6885314,243 E 621699,515	Foz	Curso D'água	Rio Pericó	Urubici
4	MLI 1154	28°13'51,154"S 49°40'18,946"O	N 6876507,425 E 630306,368	Cota Altimétrica	Divisor de Águas	Entre os afluentes do rio Pericó de um lado e o rio Porteira do outro lado (1670,30 m)	Bom Jardim da Serra
5	MLD 6729	28°13'58,322"S 49°40'37,191"O	N 6876292,270 E 629806,647	Cota Altimétrica	Divisor de Águas	Entre os rios Pericó e Porteira (1657,30 m)	Bom Jardim da Serra
6	MLD 6351	28°13'37,451"S 49°41'52,417"O	N 6876956,825 E 627763,135	Cota Altimétrica	Divisor de Águas	Entre os rios Pericó e Porteira (1595,60 m)	Bom Jardim da Serra
7	MLD 6352	28°13'13,879"S 49°42'33,112"O	N 6877694,148 E 626661,594	Cota Altimétrica	Divisor de Águas	Entre os rios Pericó e Porteira (1608,00 m)	Bom Jardim da Serra
8	MLD 6353	28°13'27,744"S 49°42'52,965"O	N 6877273,185 E 626115,880	Cota Altimétrica	Divisor de Águas	Entre os rios Pericó e Porteira (1613,90 m)	Bom Jardim da Serra
9	MLF 3283	28°13'37,406"S 49°43'53,671"O	N 6876993,264 E 624457,977	Cota Altimétrica	Curso D'água	Rio Mantiqueira (1580,30 m)	Bom Jardim da Serra
10	MLD 6342	28°21'50,208"S 49°46'22,289"O	N 6861868,490 E 620252,974	Foz	Curso D'água	Rio Pelotas e rio Mantiqueira	Bom Jardim da Serra
11	MLI 1156	28°28'11,666"S 49°49'2,205"O	N 6850172,102 E 615784,265	Foz	Curso D'água	Rio Pelotas	Rio Grande do Sul
12	MLI 1188	28°25'59,275"S 50°25'29,793"O	N 6854681,301 E 556313,944	Foz	Curso D'água	Rio Lava-Tudo	Lages
13	MLI 1152	28°9'40,470"S 50°10'25,894"O	N 6884659,859 E 581108,556	Foz	Curso D'água	Rio Lava-Tudo	Painel

Pág. 595 de 713 - Documento assinado digitalmente. Para conferência, acesse o site https://portal.sgpe.sea.sc.gov.br/portal-externo e informe o processo SEPLAN 00000395/2026 e o código 662JCM1T.

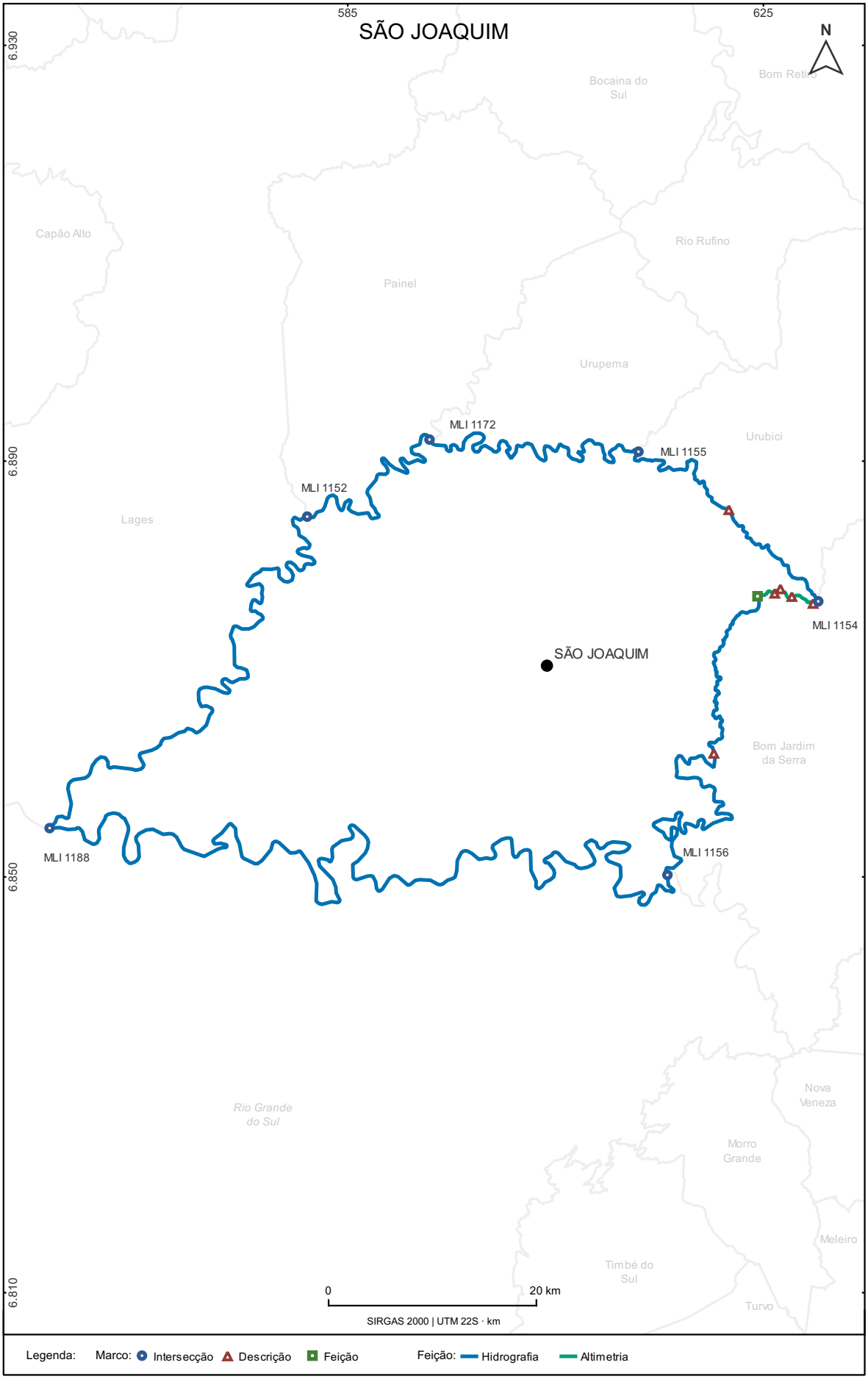

Secretaria de Estado do Planejamento | Diretoria de Inteligência Territorial | 2026

Pág. 596 de 713 - Documento assinado digitalmente. Para conferência, acesse o site https://portal.sgpe.sea.sc.gov.br/portal-externo e informe o processo SEPLAN 00000395/2026 e o código 662JCM1T.

SÃO JOSÉ

Nº	Marco	Lat. / Long.	UTM (N / E)	Feição Marco	Feição Trecho	Trecho	Confrontante
1	MLI 1314	27°32'12,931"S 48°43'23,372"O	N 6952026,907 E 724848,581	Nascente	Divisor de Águas	Entre os rios Caveiras e Biguaçu, de um lado, e Córrego Potecas e Ribeirão Forquilha, do outro	Biguaçu
2	MLD 6683	27°31'31,603"S 48°42'30,617"O	N 6953272,422 E 726319,714	Cota Altimétrica	Divisor de Águas	Entre os rios Caveiras e Biguaçu, de um lado, e Córrego Potecas e Ribeirão Forquilha, do outro (172,19 m)	Biguaçu
3	MLD 6682	27°31'22,354"S 48°40'43,124"O	N 6953502,216 E 729275,015	Cota Altimétrica	Divisor de Águas	Entre os rios Caveiras e Biguaçu, de um lado, e Córrego Potecas e Ribeirão Forquilha, do outro (542,21 m)	Biguaçu
4	MLD 6681	27°32'27,675"S 48°40'15,195"O	N 6951477,044 E 730003,695	Cota Altimétrica	Divisor de Águas	Entre os rios Caveiras e Biguaçu, de um lado, e Córrego Potecas e Ribeirão Forquilha, do outro (353,32 m)	Biguaçu
5	MLD 6684	27°32'24,860"S 48°39'26,016"O	N 6951538,248 E 731354,794	Cota Altimétrica	Divisor de Águas	Entre o Córrego Potecas e o Ribeirão Carolina ou Serraria, passando pelo ponto de cota altimétrica 208 m (208,54 m)	Biguaçu
6	MLF 3495	27°32'36,679"S 48°39'17,592"O	N 6951170,047 E 731579,069	Nascente	Curso D'água	Afluente da margem direita do ribeirão Carolina ou Serraria	Biguaçu
7	MLF 3494	27°32'28,105"S 48°38'59,705"O	N 6951424,668 E 732074,888	Curso D'água	Linha de Transmissão	Linha de Alta Tensão da CELESC	Biguaçu
8	MLF 3493	27°32'33,710"S 48°38'57,131"O	N 6951250,777 E 732142,241	Linha de Transmissão	Rodovia Municipal	Rua projetada “A” do Loteamento Jardim das Flores	Biguaçu
9	MLF 3492	27°32'16,497"S 48°38'29,187"O	N 6951766,073 E 732919,111	Curso D'água	Curso D'água	Ribeirão Carolina ou Serraria	Biguaçu
10	MLF 3526	27°31'47,568"S 48°37'50,609"O	N 6952636,425 E 733994,745	Foz	Linha Equidistante	Oceano Atlântico	Biguaçu
11	MLI 1309	27°31'1,797"S 48°34'34,253"O	N 6953941,227 E 739410,958	Marco de Limite	Oceano Atlântico	Oceano Atlântico	Florianópolis
12	MLF 3498	27°34'22,927"S 48°35'57,744"O	N 6947794,161 E 736999,383	Curso D'água	Curso D'água	Rio Buchele	Florianópolis
13	MLF 3499	27°34'44,691"S 48°36'4,517"O	N 6947127,770 E 736800,572	Rodovia Municipal	Rodovia Municipal	Rua Eduardo Dias	Florianópolis
14	MLD 6691	27°34'49,845"S 48°36'4,084"O	N 6946968,883 E 736809,385	Rodovia Municipal	Rodovia Municipal	Av Atlântica	Florianópolis
15	MLD 6692	27°35'8,764"S 48°36'12,960"O	N 6946391,205 E 736554,633	Rodovia Municipal	Rodovia Municipal	Rua Edelberto de Oliveira	Florianópolis
16	MLD 6693	27°35'24,295"S 48°36'21,353"O	N 6945917,534 E 736315,139	Rodovia Municipal	Rodovia Municipal	Rua José Di Bernardi	Florianópolis
17	MLF 3500	27°35'43,383"S 48°36'20,826"O	N 6945329,630 E 736318,235	Curso D'água	Curso D'água	Rio Araújo	Florianópolis
18	MLF 3501	27°36'10,889"S 48°36'22,163"O	N 6944483,579 E 736265,155	Foz	Oceano Atlântico	Oceano Atlântico	Florianópolis
19	MLI 1310	27°39'45,376"S 48°36'9,620"O	N 6937874,003 E 736480,945	Marco de Limite	Linha Equidistante	Baía Sul	Palhoça

Pág. 597 de 713 - Documento assinado digitalmente. Para conferência, acesse o site https://portal.sgpe.sea.sc.gov.br/portal-externo e informe o processo SEPLAN 00000395/2026 e o código 662JCM1T.

Nº	Marco	Lat. / Long.	UTM (N / E)	Feição Marco	Feição Trecho	Trecho	Confrontante
20	MLF 3502	27°38'10,703"S 48°38'25,027"O	N 6940860,015 E 732825,178	Foz	Curso D'água	Rio Maruim	Palhoça
21	MLF 3503	27°36'24,341"S 48°40'2,822"O	N 6944185,220 E 730205,855	Linha de Transmissão	Linha de Transmissão	Linha de Alta Tensão da CELESC	Palhoça
22	MLD 6694	27°36'59,005"S 48°40'9,655"O	N 6943121,639 E 729998,330	Marco de Limite	Linha de Transmissão	Linha de Alta Tensão da CELESC	Palhoça
23	MLD 6695	27°37'2,818"S 48°40'15,892"O	N 6943007,504 E 729825,080	Marco de Limite	Linha de Transmissão	Linha de Alta Tensão da CELESC	Palhoça
24	MLF 3504	27°37'10,835"S 48°40'17,726"O	N 6942761,659 E 729770,153	Linha de Transmissão	Curso D'água	Córrego dos Pombos, Caruso ou Brejarú	Palhoça
25	MLF 3505	27°36'47,055"S 48°41'21,015"O	N 6943526,277 E 728048,466	Curso D'água	Linha Seca e Reta	Linha Seca e Reta	Palhoça
26	MLD 6696	27°36'41,728"S 48°42'21,093"O	N 6943720,948 E 726404,068	Topo de Morro	Linha Seca e Reta	Linha Seca e Reta	Palhoça
27	MLI 1311	27°36'52,649"S 48°44'18,430"O	N 6943444,093 E 723180,347	Curso D'água	Linha Seca e Reta	Linha Seca e Reta	Santo Amaro da Imperatriz
28	MLI 1312	27°36'55,357"S 48°44'45,672"O	N 6943374,393 E 722431,848	Marco de Limite	Divisor de Águas	Entre afluentes da margem esquerda do rio Pagará	São Pedro de Alcântara
29	MLD 6697	27°35'53,437"S 48°44'41,141"O	N 6945278,185 E 722590,873	Cota Altimétrica	Divisor de Águas	Entre afluentes da margem direita do rio Maruim e afluentes da margem esquerda do rio Pagará (339,85 m)	São Pedro de Alcântara
30	MLF 3506	27°35'28,951"S 48°44'10,120"O	N 6946016,381 E 723455,420	Nascente	Curso D'água	Afluente da margem direita do rio Maruim	São Pedro de Alcântara
31	MLD 6698	27°34'53,275"S 48°43'53,171"O	N 6947106,086 E 723940,417	Foz	Curso D'água	Rio Maruim	São Pedro de Alcântara
32	MLF 3507	27°34'55,617"S 48°44'9,933"O	N 6947042,403 E 723479,335	Foz	Divisor de Águas	Entre os córregos Mariquita e Cem Braças de um lado, e afluente da margem esquerda do rio Maruim e rio Estaneslau, do outro	São Pedro de Alcântara
33	MLI 1313	27°33'12,978"S 48°43'39,511"O	N 6950186,639 E 724371,809	Cota Altimétrica	Divisor de Águas	Entre os rios Biguaçu e Maruim (494,33 m)	Antônio Carlos

Pág. 598 de 713 - Documento assinado digitalmente. Para conferência, acesse o site https://portal.sgpe.sea.sc.gov.br/portal-externo e informe o processo SEPLAN 00000395/2026 e o código 662JCM1T.

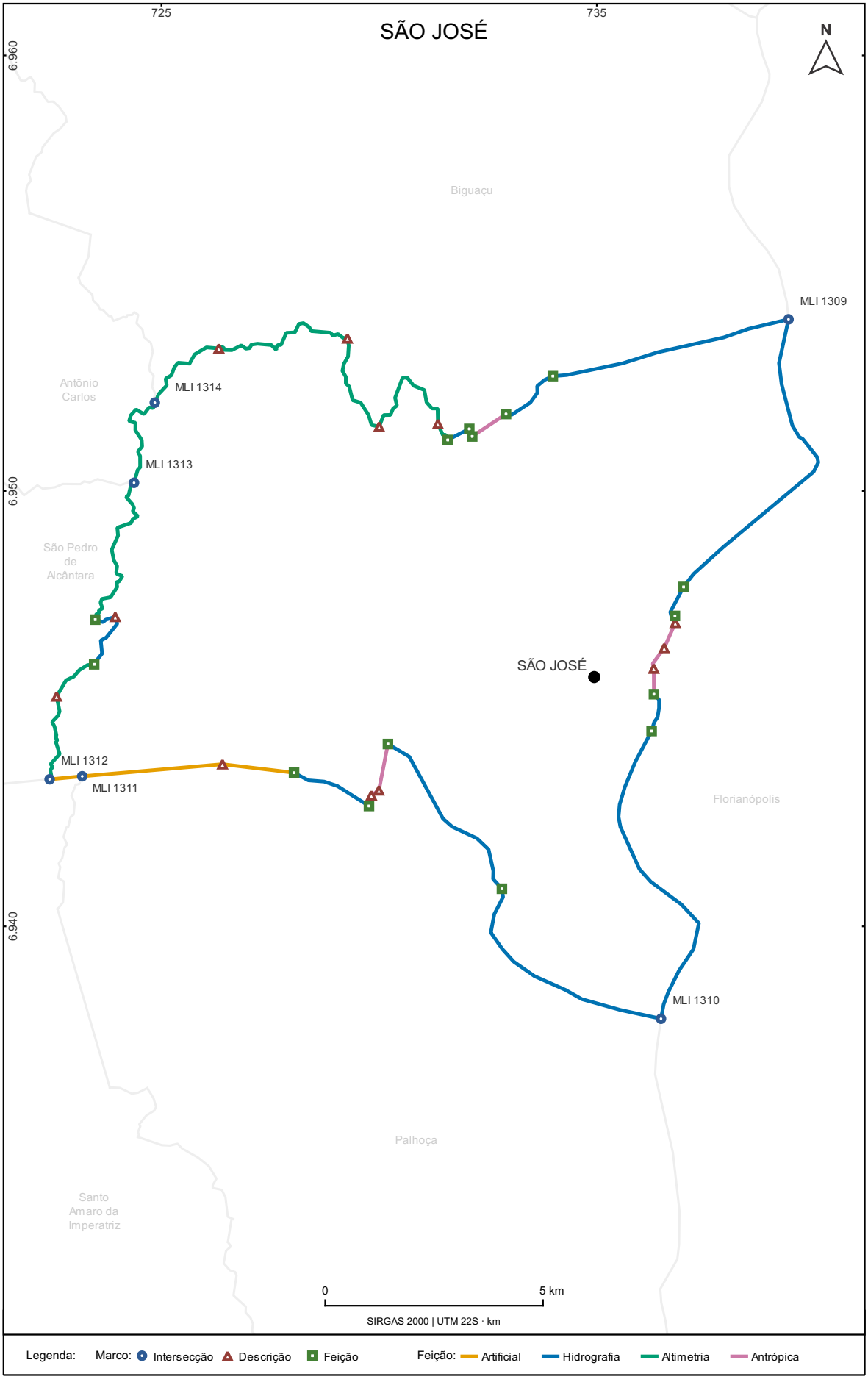

Secretaria de Estado do Planejamento | Diretoria de Inteligência Territorial | 2026

Pág. 599 de 713 - Documento assinado digitalmente. Para conferência, acesse o site https://portal.sgpe.sea.sc.gov.br/portal-externo e informe o processo SEPLAN 00000395/2026 e o código 662JCM1T.

SÃO JOSÉ DO CEDRO

Nº	Marco	Lat. / Long.	UTM (N / E)	Feição Marco	Feição Trecho	Trecho	Confrontante
1	MLI 1414	26°26'35,418"S 53°41'17,321"O	N 7072434,554 E 231934,407	Lotes Coloniais	Linha Seca e Reta	Linha Seca e Reta	Princesa
2	MLD 6893	26°26'33,835"S 53°40'4,206"O	N 7072525,492 E 233959,600	Cota Altimétrica	Linha Seca e Reta	Linha Seca e Reta (662,94 m)	Princesa
3	MLF 3701	26°26'55,314"S 53°38'16,086"O	N 7071926,089 E 236969,428	Cota Altimétrica	Divisor de Águas	Entre Lajeado Califórnia e rio Maria Preta (665,08 m)	Princesa
4	MLF 3700	26°27'15,456"S 53°38'22,930"O	N 7071302,148 E 236792,519	Curso D'água	Curso D'água	Afluente da margem direita do rio Maria Preta	Princesa
5	MLD 6892	26°27'53,396"S 53°38'23,627"O	N 7070133,802 E 236797,205	Foz	Curso D'água	Rio Maria Preta	Princesa
6	MLD 6891	26°28'0,132"S 53°37'52,332"O	N 7069944,245 E 237668,527	Foz	Curso D'água	Lajeado Jatai	Princesa
7	MLF 3699	26°28'21,733"S 53°37'29,189"O	N 7069292,396 E 238323,329	Marco de Limite	Lotes Coloniais	Linha Seca e Reta da Colonizadora Tegoni Erechim Ltda	Princesa
8	MLF 3698	26°28'35,679"S 53°34'54,738"O	N 7068949,825 E 242610,929	Curso D'água	Curso D'água	Sanga Foque	Princesa
9	MLF 3697	26°28'58,731"S 53°34'31,474"O	N 7068253,169 E 243269,658	Marco de Limite	Linha Seca e Reta	segue por linha seca e reta até o M.D. nº 1.045, na sanga Foque.	Princesa
10	MLD 6890	26°28'26,570"S 53°34'10,775"O	N 7069254,649 E 243823,236	Curso D'água	Linha Seca e Reta	Linha Seca e Reta	Princesa
11	MLD 6889	26°28'14,791"S 53°34'2,963"O	N 7069621,571 E 244032,413	Marco de Limite	Linha Seca e Reta	Linha Seca e Reta	Princesa
12	MLF 4001	26°28'3,756"S 53°34'14,389"O	N 7069954,932 E 243709,063	Lotes Coloniais	Lotes Coloniais	Lotes 13 e 14	Princesa
13	MLF 3696	26°27'52,549"S 53°34'7,668"O	N 7070303,655 E 243888,371	Lotes Coloniais	Curso D'água	Sanga Tarumã	Princesa
14	MLF 3695	26°28'5,928"S 53°33'38,029"O	N 7069908,196 E 244717,775	Marco de Limite	Lotes Coloniais	Lotes 32 e 34 e lotes 32, de um lado, e 35, 36, 37, 38, 39 e 40, do outro	Princesa
15	MLD 6887	26°27'2,406"S 53°33'36,268"O	N 7071864,558 E 244727,600	Lotes Coloniais	Lotes Coloniais	Lotes 34 e 31	Princesa
16	MLD 6886	26°27'1,034"S 53°33'26,791"O	N 7071912,017 E 244989,372	Lotes Coloniais	Lotes Coloniais	Lotes 31 e 33	Princesa
17	MLD 6885	26°26'54,904"S 53°33'23,504"O	N 7072102,517 E 245076,684	Lotes Coloniais	Lotes Coloniais	Lotes 29 e 31	Princesa
18	MLD 6884	26°26'51,854"S 53°33'29,959"O	N 7072192,855 E 244895,940	Lotes Coloniais	Lotes Coloniais	Lotes 29 e 30	Princesa
19	MLD 7258	26°26'36,408"S 53°33'21,052"O	N 7072673,212 E 245133,316	Lotes Coloniais	Lotes Coloniais	Lotes 22 e 29	Princesa
20	MLD 7257	26°26'36,805"S 53°33'20,019"O	N 7072661,557 E 245162,181	Lotes Coloniais	Lotes Coloniais	Lotes 25 e 22	Princesa
21	MLD 7256	26°26'11,758"S 53°33'6,857"O	N 7073439,825 E 245511,622	Lotes Coloniais	Lotes Coloniais	Lotes 25 e 10	Princesa
22	MLD 7255	26°26'14,266"S 53°33'0,926"O	N 7073365,870 E 245677,513	Lotes Coloniais	Lotes Coloniais	Lotes 9 e 23, de um lado, e 10, do outro	Princesa
23	MLD 7254	26°25'34,970"S 53°32'38,773"O	N 7074587,683 E 246267,478	Lotes Coloniais	Lotes Coloniais	Divisa dos lotes 6 e 8	Princesa
24	MLI 1407	26°25'38,169"S 53°32'26,984"O	N 7074495,657 E 246596,169	Curso D'água	Curso D'água	Rio das Flores	Guarujá do Sul

Pág. 600 de 713 - Documento assinado digitalmente. Para conferência, acesse o site https://portal.sgpe.sea.sc.gov.br/portal-externo e informe o processo SEPLAN 00000395/2026 e o código 662JCM1T.

Nº	Marco	Lat. / Long.	UTM (N / E)	Feição Marco	Feição Trecho	Trecho	Confrontante
25	MLD 6873	26°25'40,687"S 53°32'27,110"O	N 7074418,061 E 246594,188	Foz	Curso D'água	Sanga do Tatu	Guarujá do Sul
26	MLF 3686	26°25'32,326"S 53°29'7,750"O	N 7074783,383 E 252114,291	Cota Altimétrica	Divisor de Águas	Entre o lajeado Esperança e sanga do Tatu (818,15 m)	Guarujá do Sul
27	MLF 3685	26°25'22,675"S 53°29'11,881"O	N 7075078,234 E 251994,066	Travessão	Travessão	Travessão leste-oeste da antiga firma Madeireira Santo Antônio Ltda	Guarujá do Sul
28	MLD 6872	26°25'18,382"S 53°28'7,034"O	N 7075244,981 E 253788,754	Travessão	Travessão	Travessão norte-sul da divisa leste da antiga firma Madeireira Santo Antônio Ltda	Guarujá do Sul
29	MLF 3684	26°24'17,592"S 53°28'0,265"O	N 7077119,772 E 253940,497	Curso D'água	Curso D'água	Lajeado do Tigre	Guarujá do Sul
30	MLD 6921	26°26'8,728"S 53°25'21,625"O	N 7073782,416 E 258402,215	Foz	Curso D'água	Lajeado Tracutinga	Guarujá do Sul
31	MLI 1412	26°25'39,615"S 53°24'9,595"O	N 7074715,965 E 260381,492	Travessão	Travessão	Entre a Linha Jacutinga da firma Cedro e Terras Ltda., e as terras de W. Tegon	Palma Sola
32	MLD 6875	26°25'27,167"S 53°23'40,513"O	N 7075114,161 E 261180,282	Marco de Limite	Travessão	Entre a Linha Jacutinga da firma Cedro e Terras Ltda., e as terras de W. Tegon	Palma Sola
33	MLF 3688	26°25'16,171"S 53°21'38,740"O	N 7075514,967 E 264548,824	Curso D'água	Curso D'água	Lajeado Grande	Palma Sola
34	MLI 1411	26°31'6,146"S 53°24'25,939"O	N 7064656,676 E 260116,888	Foz	Curso D'água	Rio das Antas	Anchieta
35	MLI 1391	26°32'53,773"S 53°27'31,535"O	N 7061246,261 E 255041,036	Foz	Curso D'água	Lajeado Chaleira	Guaraciaba
36	MLF 3703	26°32'48,074"S 53°27'27,476"O	N 7061423,828 E 255150,065	Curso D'água	Travessão	Travessão dos blocos 2 e 11	Guaraciaba
37	MLD 6895	26°32'52,570"S 53°28'12,137"O	N 7061261,653 E 253916,279	Travessão	Travessão	Travessão do bloco 3 e 11	Guaraciaba
38	MLD 6896	26°31'16,532"S 53°29'37,579"O	N 7064172,090 E 251493,321	Bloco de Lote	Travessão	Divisa dos Lotes 68, de um lado, 72 e 73, do outro	Guaraciaba
39	MLD 6897	26°31'0,983"S 53°29'38,760"O	N 7064650,062 E 251451,299	Travessão	Travessão	Travessão das Terras da Empresa Colonizadora Pinho e Terra Ltda. e Empresa Colonizadora Cedro e Terras Ltda	Guaraciaba
40	MLF 3704	26°31'6,485"S 53°30'58,810"O	N 7064437,415 E 249237,838	Travessão	Rodovia Municipal	Rodovia municipal que liga São José do Cedro a Guaraciaba	Guaraciaba
41	MLF 3705	26°31'16,721"S 53°31'3,828"O	N 7064119,581 E 249105,070	Rodovia Municipal	Travessão	Travessão dos lotes 130 e 131	Guaraciaba
42	MLF 3706	26°31'18,821"S 53°31'28,133"O	N 7064041,708 E 248433,298	Travessão	Curso D'água	Lajeado Ferreira	Guaraciaba
43	MLD 6898	26°31'33,024"S 53°34'51,479"O	N 7063492,394 E 242811,026	Foz	Curso D'água	Rio das Flores	Guaraciaba
44	MLF 3707	26°31'2,014"S 53°34'52,394"O	N 7064446,481 E 242766,477	Curso D'água	Travessão	Travessão dos lotes 108 e 110	Guaraciaba
45	MLD 6899	26°30'55,975"S 53°34'52,757"O	N 7064632,170 E 242752,686	Travessão	Travessão	Travessão dos lotes 108 e 109	Guaraciaba
46	MLF 3708	26°30'58,901"S 53°36'28,857"O	N 7064488,247 E 240093,122	Travessão	Curso D'água	Sanga Bonita	Guaraciaba
47	MLF 3709	26°31'12,225"S 53°36'27,662"O	N 7064078,776 E 240134,561	Travessão	Lotes Coloniais	Lotes 22 e 21	Guaraciaba

Pág. 601 de 713 - Documento assinado digitalmente. Para conferência, acesse o site https://portal.sgpe.sea.sc.gov.br/portal-externo e informe o processo SEPLAN 00000395/2026 e o código 662JCM1T.

Nº	Marco	Lat. / Long.	UTM (N / E)	Feição Marco	Feição Trecho	Trecho	Confrontante
48	MLF 3710	26°31'15,533"S 53°36'54,813"O	N 7063961,620 E 239384,724	Travessão	Curso D'água	Arroio São Vicente	Guaraciaba
49	MLF 3711	26°31'29,824"S 53°37'7,544"O	N 7063514,477 E 239041,163	Curso D'água	Travessão	Travessão dos lotes 52 e 60, de um lado, e 38 e 34, do outro	Guaraciaba
50	MLD 6900	26°31'33,778"S 53°38'12,355"O	N 7063355,995 E 237248,890	Travessão	Travessão	Travessão dos lotes 51 e 52	Guaraciaba
51	MLF 3712	26°30'58,641"S 53°38'14,823"O	N 7064436,229 E 237158,293	Travessão	Curso D'água	Lajeado Welter	Guaraciaba
52	MLD 6901	26°30'18,897"S 53°40'19,291"O	N 7065588,376 E 233685,699	Foz	Curso D'água	Rio Maria Preta	Guaraciaba

Pág. 602 de 713 - Documento assinado digitalmente. Para conferência, acesse o site https://portal.sgpe.sea.sc.gov.br/portal-externo e informe o processo SEPLAN 00000395/2026 e o código 662JCM1T.

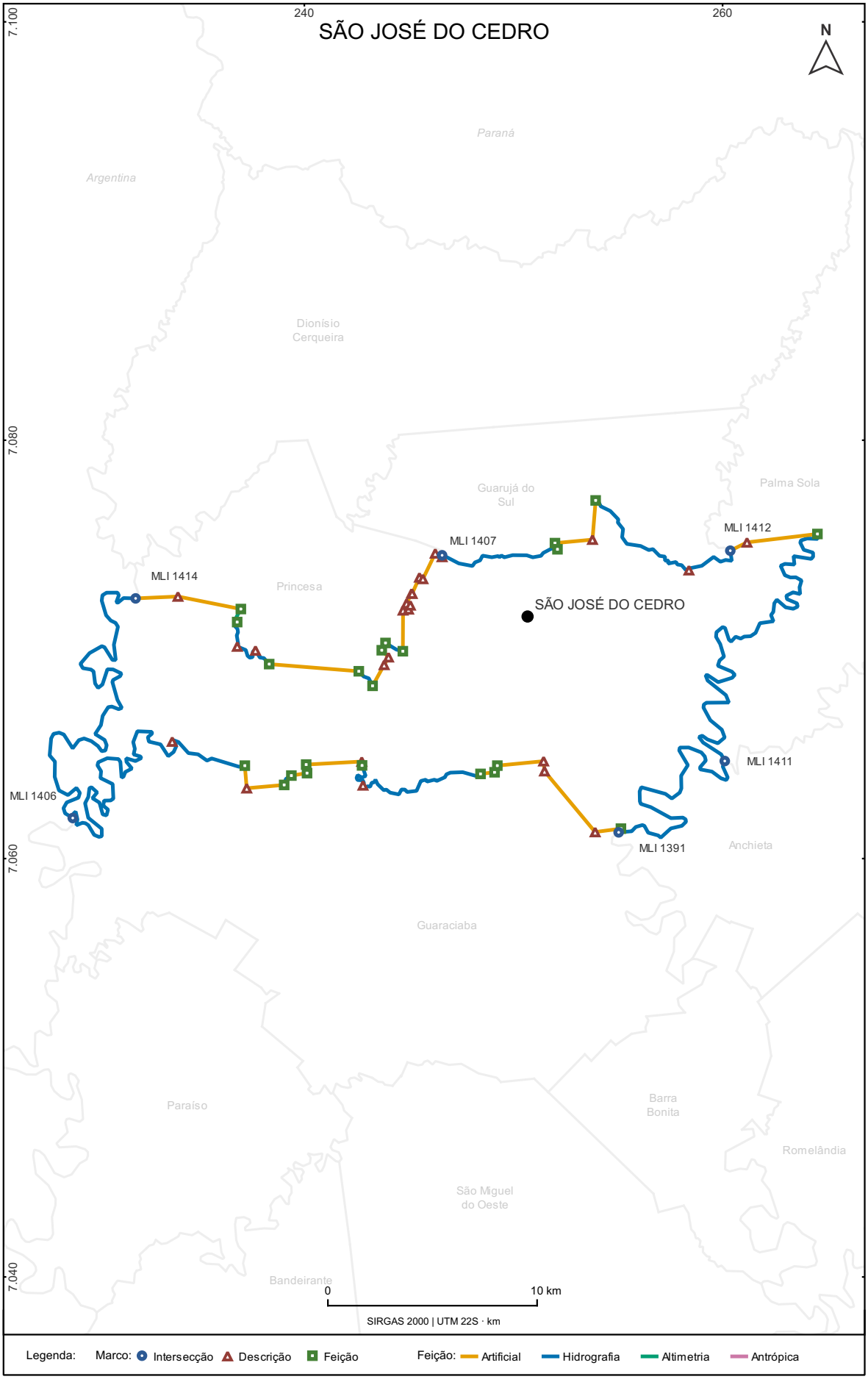

Secretaria de Estado do Planejamento | Diretoria de Inteligência Territorial | 2026

Pág. 603 de 713 - Documento assinado digitalmente. Para conferência, acesse o site https://portal.sgpe.sea.sc.gov.br/portal-externo e informe o processo SEPLAN 00000395/2026 e o código 662JCM1T.

SÃO JOSÉ DO CERRITO

Nº	Marco	Lat. / Long.	UTM (N / E)	Feição Marco	Feição Trecho	Trecho	Confrontante
1	MLI 1060	27°27'5,887"S 50°49'22,677"O	N 6963527,914 E 517493,767	Foz	Curso D'água	Rio Canoas	Brunópolis
2	MLI 1016	27°25'20,250"S 50°45'14,598"O	N 6966766,636 E 524309,725	Foz	Curso D'água	Rio Canoas	Curitibanos
3	MLI 1018	27°30'14,750"S 50°34'9,584"O	N 6957655,522 E 542537,170	Foz	Curso D'água	Lajeado Corredeiras e Lajeado Rolante ou Goiabeira	Correia Pinto
4	MLD 6372	27°34'21,477"S 50°31'30,318"O	N 6950047,937 E 546877,738	Foz	Curso D'água	Afluente da margem esquerda do Lajeado Rolante ou Goiabeira	Correia Pinto
5	MLF 3869	27°36'22,405"S 50°32'11,456"O	N 6946331,277 E 545735,827	Curso D'água	Divisor de Águas	Entre afluentes do Lajeado Rolante ou Goiabeira	Correia Pinto
6	MLF 3294	27°35'45,808"S 50°31'1,351"O	N 6947450,013 E 547661,861	Marco de Limite	Linha Seca e Reta	Linha Seca e Reta	Correia Pinto
7	MLD 6365	27°35'46,855"S 50°30'42,620"O	N 6947415,794 E 548175,239	Marco de Limite	Linha Seca e Reta	Linha Seca e Reta	Correia Pinto
8	MLF 3295	27°35'43,364"S 50°30'41,852"O	N 6947523,121 E 548196,717	Ponte	Curso D'água	Lajeado Rolante ou Goiabeira	Correia Pinto
9	MLF 3296	27°37'54,800"S 50°31'19,979"O	N 6943482,959 E 547135,879	Nascente	Divisor de Águas	Entre afluentes dos rios Canoas e Caveiras	Correia Pinto
10	MLF 3297	27°42'24,647"S 50°24'43,349"O	N 6935132,781 E 557965,853	Topo de Morro	Linha Seca e Reta	Linha Seca e Reta	Correia Pinto
11	MLI 1186	27°43'47,986"S 50°23'23,677"O	N 6932557,774 E 560135,070	Curso D'água	Curso D'água	Rio do Amola Faca	Lages
12	MLD 6350	27°47'0,271"S 50°30'13,625"O	N 6926691,523 E 548886,681	Foz	Curso D'água	Rio Caveiras	Lages
13	MLI 1162	27°42'51,668"S 50°38'22,293"O	N 6934387,657 E 535535,893	Foz	Curso D'água	Rio Caveiras	Campo Belo do Sul
14	MLI 1181	27°36'8,082"S 50°52'29,874"O	N 6946851,468 E 512338,596	Foz	Curso D'água	Lajeado Aterrado Grande	Cerro Negro
15	MLI 1062	27°34'42,805"S 50°56'9,733"O	N 6949479,988 E 506313,299	Foz	Curso D'água	Rio Canoas	Abdon Batista
16	MLI 1061	27°33'18,671"S 50°57'36,432"O	N 6952069,690 E 503937,095	Foz	Curso D'água	Rio Canoas	Vargem

Pág. 604 de 713 - Documento assinado digitalmente. Para conferência, acesse o site https://portal.sgpe.sea.sc.gov.br/portal-externo e informe o processo SEPLAN 00000395/2026 e o código 662JCM1T.

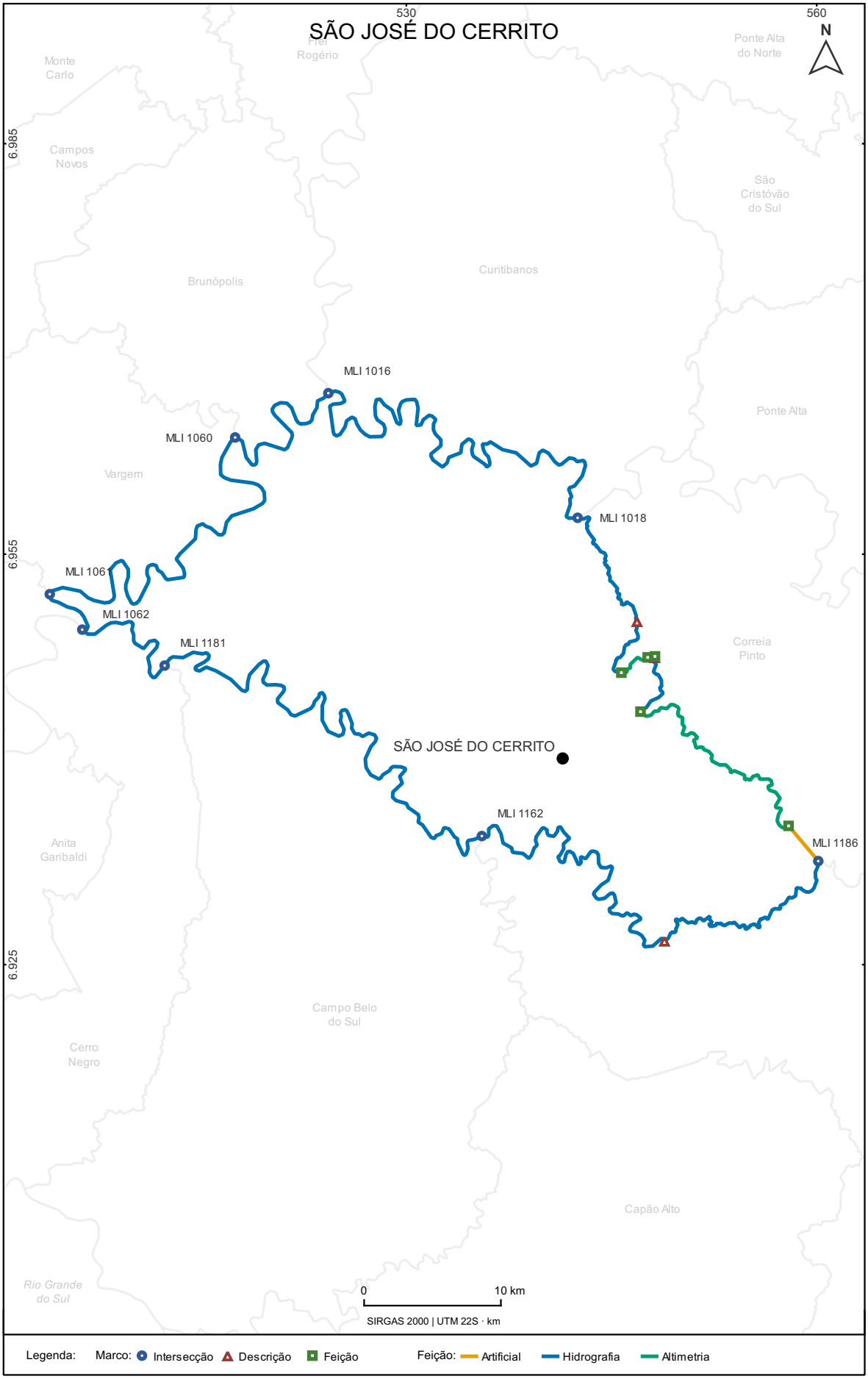

Secretaria de Estado do Planejamento | Diretoria de Inteligência Territorial | 2026

Pág. 605 de 713 - Documento assinado digitalmente. Para conferência, acesse o site https://portal.sgpe.sea.sc.gov.br/portal-externo e informe o processo SEPLAN 00000395/2026 e o código 662JCM1T.

SÃO LOURENÇO DO OESTE

Nº	Marco	Lat. / Long.	UTM (N / E)	Feição Marco	Feição Trecho	Trecho	Confrontante
1	MLI 1346	26°21'46,916"S 52°56'13,315"O	N 7082660,475 E 306723,604	Nascente	Divisor de Águas	Divisa Interestadual	Paraná
2	MLI 1430	26°21'13,243"S 52°45'45,750"O	N 7083946,184 E 324106,910	Divisor de Água	Divisor de Águas	Entre os rios São Lourenço e Feliciano	Jupiá
3	MLF 3746	26°22'19,078"S 52°45'55,079"O	N 7081916,759 E 323876,013	Nascente	Curso D'água	Lajeado Taquari	Jupiá
4	MLD 6944	26°23'45,142"S 52°45'40,917"O	N 7079273,708 E 324304,774	Foz	Curso D'água	Rio Feliciano	Jupiá
5	MLI 1429	26°27'16,029"S 52°45'19,404"O	N 7072792,280 E 324989,475	Foz	Curso D'água	Afluente da margem direita do rio Feliciano	Novo Horizonte
6	MLF 3764	26°27'48,710"S 52°45'39,597"O	N 7071778,945 E 324443,904	Nascente	Divisor de Águas	Entre o Lajeado Grande e o rio Bonito	Novo Horizonte
7	MLD 6951	26°27'56,373"S 52°45'59,106"O	N 7071535,693 E 323906,800	Cota Altimétrica	Divisor de Águas	Entre o lajeado Grande e o rio Bonito (788,30 m)	Novo Horizonte
8	MLD 6950	26°25'37,087"S 52°49'0,053"O	N 7075752,160 E 318834,572	Cota Altimétrica	Divisor de Águas	Entre o Lajeado Grande e o rio Bonito (846,79 m)	Novo Horizonte
9	MLF 3763	26°24'50,301"S 52°51'26,093"O	N 7077134,160 E 314767,490	Nascente	Linha Seca e Reta	Linha Seca e Reta	Novo Horizonte
10	MLF 3762	26°24'38,740"S 52°51'44,934"O	N 7077482,409 E 314240,252	Desembocadura	Curso D'água	Arroio Limoeiro	Novo Horizonte
11	MLF 3761	26°25'9,398"S 52°52'17,077"O	N 7076526,032 E 313363,272	Curso D'água	Linha Seca e Reta	Linha Seca e Reta	Novo Horizonte
12	MLF 3760	26°25'43,803"S 52°52'14,110"O	N 7075468,461 E 313460,856	Curso D'água	Curso D'água	Sanga Verona	Novo Horizonte
13	MLF 3759	26°26'0,799"S 52°51'43,082"O	N 7074957,880 E 314328,115	Nascente	Linha Seca e Reta	Linha Seca e Reta	Novo Horizonte
14	MLF 3758	26°26'3,537"S 52°51'44,940"O	N 7074872,882 E 314277,844	Nascente	Curso D'água	Afluente da margem direita do Arroio Barbosa	Novo Horizonte
15	MLF 3757	26°26'34,164"S 52°52'11,344"O	N 7073919,742 E 313560,035	Foz	Linha Seca e Reta	Linha Seca e Reta	Novo Horizonte
16	MLF 3756	26°27'5,362"S 52°52'12,941"O	N 7072959,035 E 313529,735	Cota Altimétrica	Divisor de Águas	Entre Rio Macaco, Lajeado Sarandi e rio Bonito (879,75 m)	Novo Horizonte
17	MLF 3755	26°27'20,768"S 52°52'23,184"O	N 7072480,801 E 313252,915	Nascente	Curso D'água	Arroio Manoel Leite	Novo Horizonte
18	MLD 6949	26°29'15,326"S 52°52'36,363"O	N 7068950,025 E 312939,335	Foz	Curso D'água	Rio Jaguatirica	Novo Horizonte
19	MLD 6948	26°29'22,261"S 52°53'0,180"O	N 7068726,948 E 312282,927	Foz	Curso D'água	Sanga São José	Novo Horizonte
20	MLD 6947	26°29'57,195"S 52°52'32,398"O	N 7067663,154 E 313067,958	Foz	Curso D'água	Afluente da margem esquerda da Sanga São José	Novo Horizonte
21	MLF 3754	26°31'30,708"S 52°52'2,299"O	N 7064797,519 E 313943,278	Nascente	Divisor de Águas	Entre o córrego Lambari, o rio do Ouro e a Sanga São José	Novo Horizonte
22	MLF 3753	26°30'1,186"S 52°50'31,092"O	N 7067588,986 E 316428,659	Cota Altimétrica	Linha Seca e Reta	Linha Seca e Reta (860,54 m)	Novo Horizonte
23	MLD 6946	26°29'44,941"S 52°49'0,178"O	N 7068124,767 E 318938,893	Marco de Limite	Linha Seca e Reta	Linha Seca e Reta	Novo Horizonte
24	MLF 3752	26°29'34,658"S 52°47'59,808"O	N 7068464,757 E 320606,099	Cota Altimétrica	Divisor de Águas	Entre o rio São Roque e o córrego da Barra (784,67 m)	Novo Horizonte

Pág. 606 de 713 - Documento assinado digitalmente. Para conferência, acesse o site https://portal.sgpe.sea.sc.gov.br/portal-externo e informe o processo SEPLAN 00000395/2026 e o código 662JCM1T.

Nº	Marco	Lat. / Long.	UTM (N / E)	Feição Marco	Feição Trecho	Trecho	Confrontante
25	MLF 3751	26°30'10,568"S 52°46'53,400"O	N 7067385,349 E 322460,310	Nascente	Curso D'água	Afluente da margem esquerda do rio São Roque	Novo Horizonte
26	MLF 3750	26°30'44,729"S 52°46'36,797"O	N 7066340,459 E 322934,572	Foz	Linha Seca e Reta	Linha Seca e Reta	Novo Horizonte
27	MLF 3749	26°31'3,786"S 52°47'28,380"O	N 7065734,158 E 321514,647	Foz	Curso D'água	Córrego Cúnico	Novo Horizonte
28	MLF 3748	26°32'10,252"S 52°47'40,451"O	N 7063684,076 E 321209,079	Nascente	Divisor de Águas	Entre os rios Feliciano e João Emílio	Novo Horizonte
29	MLD 6945	26°32'48,442"S 52°46'43,964"O	N 7062530,658 E 322788,973	Cota Altimétrica	Divisor de Águas	Entre os rios Feliciano e João Emílio (817,19 m)	Novo Horizonte
30	MLI 1440	26°35'11,795"S 52°45'37,696"O	N 7058144,528 E 324683,720	Divisor de Água	Travessão	Travessão	Formosa do Sul
31	MLD 6967	26°35'25,695"S 52°48'13,419"O	N 7057656,780 E 320381,212	Marco de Limite	Travessão	Travessão	Formosa do Sul
32	MLI 1426	26°35'34,867"S 52°50'19,985"O	N 7057324,654 E 316883,526	Travessão	Travessão	Travessão	Irati
33	MLF 3742	26°35'42,108"S 52°52'38,494"O	N 7057046,181 E 313054,675	Travessão	Divisor de Águas	Entre afluentes dos rio do Ouro e Pesqueiro	Irati
34	MLF 3741	26°35'16,756"S 52°52'52,627"O	N 7057820,644 E 312652,180	Nascente	Curso D'água	Afluente da margem esquerda da Sanga Laranjal	Irati
35	MLD 6941	26°34'52,545"S 52°54'4,857"O	N 7058536,175 E 310642,621	Foz	Curso D'água	Sanga Laranjal	Irati
36	MLI 1372	26°34'51,747"S 52°55'32,648"O	N 7058524,422 E 308213,029	Foz	Curso D'água	Rio Pesqueiro	Saltinho
37	MLI 1419	26°33'56,708"S 52°56'34,171"O	N 7060192,548 E 306484,939	Foz	Curso D'água	Rio Macaco	São Bernardino
38	MLD 6966	26°31'26,330"S 52°56'38,049"O	N 7064818,814 E 306307,419	Foz	Curso D'água	Rio Macaco	São Bernardino
39	MLD 6965	26°29'34,389"S 52°55'11,556"O	N 7068299,840 E 308650,399	Foz	Curso D'água	Sanga do Turvo	São Bernardino
40	MLF 3773	26°28'21,636"S 52°55'55,730"O	N 7070520,467 E 307393,439	Nascente	Divisor de Águas	Entre o rio Três Voltas, de um lado, e Lajeado Antunes e rio Macaco, do outro	São Bernardino
41	MLD 6964	26°27'23,245"S 52°55'55,209"O	N 7072317,652 E 307380,860	Cota Altimétrica	Divisor de Águas	Entre o rio Três Voltas, de um lado, e Lajeado Antunes e rio Macaco, do outro (883,42 m)	São Bernardino
42	MLF 3772	26°26'32,051"S 52°56'15,176"O	N 7073884,800 E 306804,021	Cota Altimétrica	Travessão	Travessão (854,25 m)	São Bernardino
43	MLF 3771	26°26'38,543"S 52°57'37,246"O	N 7073650,547 E 304533,374	Travessão	Curso D'água	Rio Três Voltas	São Bernardino
44	MLI 1347	26°26'26,732"S 52°58'3,217"O	N 7074003,041 E 303808,330	Foz	Curso D'água	Rio Três Voltas	Campo Erê
45	MLD 6750	26°25'34,151"S 52°58'15,493"O	N 7075616,024 E 303443,445	Foz	Curso D'água	Rio Sentinela	Campo Erê

Pág. 607 de 713 - Documento assinado digitalmente. Para conferência, acesse o site https://portal.sgpe.sea.sc.gov.br/portal-externo e informe o processo SEPLAN 00000395/2026 e o código 662JCM1T.

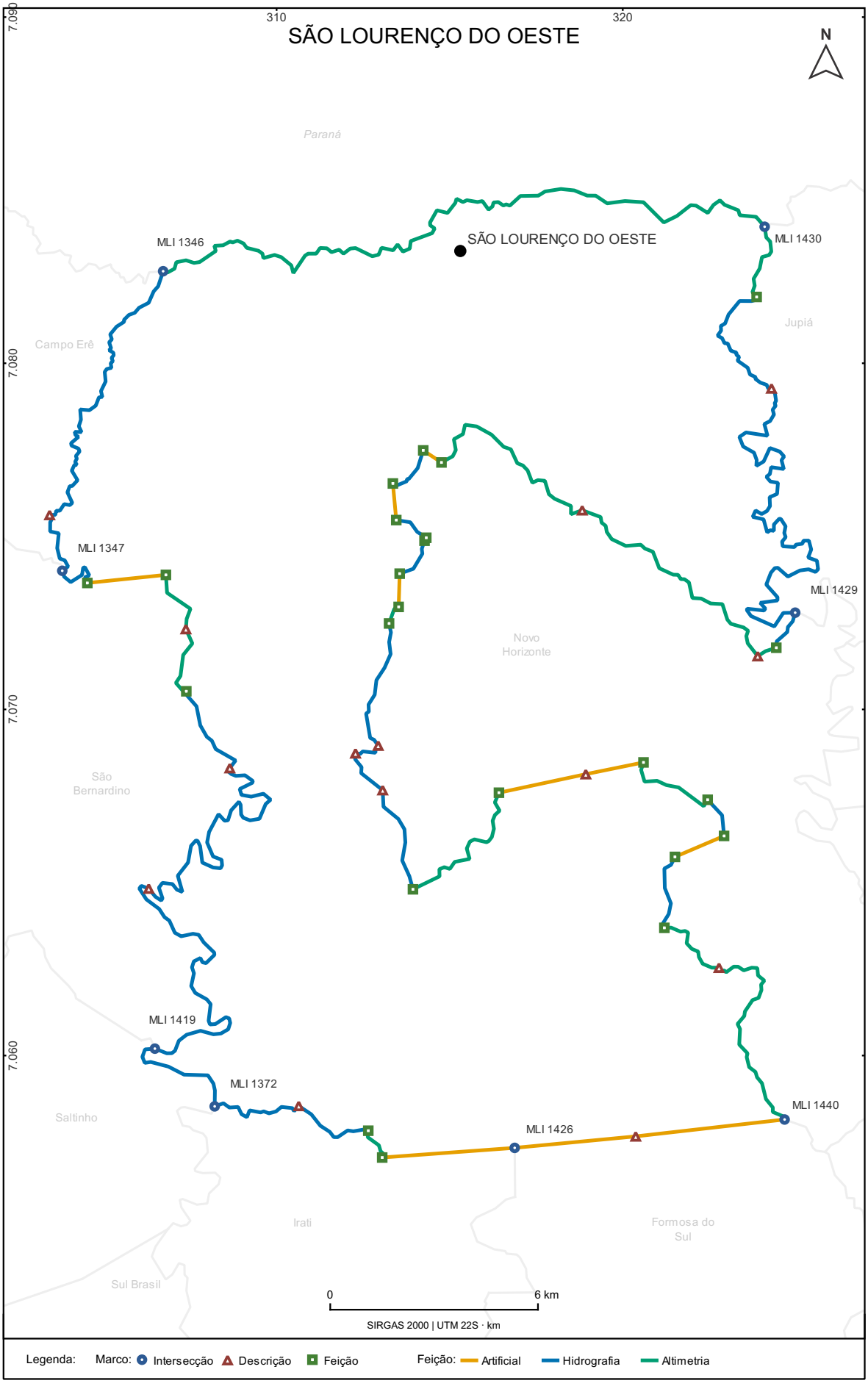

Secretaria de Estado do Planejamento | Diretoria de Inteligência Territorial | 2026

Pág. 608 de 713 - Documento assinado digitalmente. Para conferência, acesse o site https://portal.sgpe.sea.sc.gov.br/portal-externo e informe o processo SEPLAN 00000395/2026 e o código 662JCM1T.

SÃO LUDGERO

Nº	Marco	Lat. / Long.	UTM (N / E)	Feição Marco	Feição Trecho	Trecho	Confrontante
1	MLI 1216	28°17'17,081"S 49°12'6,029"O	N 6869573,187 E 676359,499	Nascente	Divisor de Águas	Entre rio Pinheiros e rio Braço do Norte	Braço do Norte
2	MLF 3351	28°18'4,429"S 49°9'58,173"O	N 6868063,437 E 679820,978	Nascente	Curso D'água	Arroio Nicodemos Voss	Braço do Norte
3	MLD 6440	28°18'8,767"S 49°9'15,365"O	N 6867912,149 E 680985,177	Foz	Curso D'água	Rio Braço do Norte	Braço do Norte
4	MLD 6437	28°19'5,023"S 49°9'22,294"O	N 6866183,397 E 680769,974	Foz	Curso D'água	Córrego Rodolfo Weber	Braço do Norte
5	MLF 3346	28°19'7,826"S 49°7'24,293"O	N 6866047,589 E 683982,888	Nascente	Divisor de Águas	Entre os rios Gravatal ou Caipora e rio Braço do Norte	Braço do Norte
6	MLD 6435	28°19'21,051"S 49°7'24,085"O	N 6865640,425 E 683982,225	Cota Altimétrica	Divisor de Águas	Entre os rios Gravatal ou Caipora e rio Braço do Norte (416,15 m)	Braço do Norte
7	MLD 6433	28°19'45,932"S 49°7'31,460"O	N 6864877,670 E 683769,443	Cota Altimétrica	Divisor de Águas	Entre os rios Gravatal ou Caipora e rio Braço do Norte (462,13 m)	Braço do Norte
8	MLD 6432	28°20'4,229"S 49°7'7,063"O	N 6864304,117 E 684425,139	Cota Altimétrica	Divisor de Águas	Entre os rios Gravatal ou Caipora e rio Braço do Norte (431,56 m)	Braço do Norte
9	MLD 6430	28°20'27,948"S 49°6'49,069"O	N 6863566,364 E 684903,802	Cota Altimétrica	Divisor de Águas	Entre os rios Gravatal ou Caipora e rio Braço do Norte (507,75 m)	Braço do Norte
10	MLD 6427	28°21'16,296"S 49°6'53,921"O	N 6862080,191 E 684748,407	Cota Altimétrica	Divisor de Águas	Entre os rios Gravatal ou Caipora e rio Braço do Norte (463,01 m)	Braço do Norte
11	MLD 6502	28°21'22,838"S 49°6'28,457"O	N 6861867,966 E 685438,626	Cota Altimétrica	Divisor de Águas	Entre os rios Gravatal ou Caipora e rio Braço do Norte (474,83 m)	Braço do Norte
12	MLI 1210	28°21'31,445"S 49°6'15,634"O	N 6861597,537 E 685783,638	Nascente	Linha Seca e Reta	Linha Seca e Reta	Gravatal
13	MLI 1209	28°21'45,694"S 49°6'5,108"O	N 6861154,414 E 686063,335	Cota Altimétrica	Linha Seca e Reta	Linha Seca e Reta (517,11 m)	Tubarão
14	MLF 3341	28°23'48,411"S 49°7'39,732"O	N 6857417,274 E 683428,227	Nascente	Curso D'água	Sanga do Mendes	Tubarão
15	MLI 1206	28°24'49,818"S 49°8'15,032"O	N 6855541,969 E 682438,168	Foz	Curso D'água	Rio Braço do Norte	Pedras Grandes
16	MLD 6418	28°24'4,033"S 49°9'36,126"O	N 6856985,238 E 680252,770	Foz	Curso D'água	Arroio do Esser	Pedras Grandes
17	MLF 3337	28°24'19,853"S 49°9'39,244"O	N 6856499,588 E 680160,464	Curso D'água	Linha Seca e Reta	Linha Seca e Reta	Pedras Grandes
18	MLF 3335	28°24'49,922"S 49°10'51,394"O	N 6855603,844 E 678182,784	Cota Altimétrica	Divisor de Águas	Entre os rios Tubarão e Braço do Norte (317,30 m)	Pedras Grandes
19	MLD 6415	28°24'42,124"S 49°11'10,423"O	N 6855851,689 E 677668,554	Cota Altimétrica	Divisor de Águas	Entre os rios Tubarão e Braço do Norte (305,12 m)	Pedras Grandes
20	MLD 6416	28°24'26,893"S 49°11'25,929"O	N 6856326,874 E 677253,600	Cota Altimétrica	Divisor de Águas	Entre os rios Tubarão e Braço do Norte (383,69 m)	Pedras Grandes
21	MLI 1207	28°23'21,679"S 49°11'23,178"O	N 6858333,119 E 677358,647	Cota Altimétrica	Divisor de Águas	Entre os rios Tubarão e Braço do Norte (441,51 m)	Orleans
22	MLD 6423	28°22'46,498"S 49°11'50,892"O	N 6859427,337 E 676620,460	Cota Altimétrica	Divisor de Águas	Entre os rios Tubarão e Braço do Norte (531,17 m)	Orleans
23	MLD 6422	28°23'19,696"S 49°12'54,299"O	N 6858431,167 E 674879,219	Cota Altimétrica	Divisor de Águas	Entre os rios Tubarão e Braço do Norte (499,13 m)	Orleans

Pág. 609 de 713 - Documento assinado digitalmente. Para conferência, acesse o site https://portal.sgpe.sea.sc.gov.br/portal-externo e informe o processo SEPLAN 00000395/2026 e o código 662JCM1T.

Nº	Marco	Lat. / Long.	UTM (N / E)	Feição Marco	Feição Trecho	Trecho	Confrontante
24	MLD 6424	28°22'15,891"S 49°13'32,989"O	N 6860410,691 E 673854,958	Cota Altimétrica	Divisor de Águas	Entre os rios Tubarão e Braço do Norte (508,49 m)	Orleans
25	MLD 6425	28°21'48,426"S 49°13'16,471"O	N 6861249,452 E 674317,152	Cota Altimétrica	Divisor de Águas	Entre os rios Tubarão e Braço do Norte (461,43 m)	Orleans
26	MLD 6426	28°21'45,355"S 49°12'55,368"O	N 6861335,494 E 674893,104	Cota Altimétrica	Divisor de Águas	Entre os rios Tubarão e Braço do Norte (452,09 m)	Orleans
27	MLD 6428	28°21'5,834"S 49°12'55,387"O	N 6862551,962 E 674910,581	Cota Altimétrica	Divisor de Águas	Entre os rios Tubarão e Braço do Norte (475,39 m)	Orleans
28	MLD 6431	28°20'26,042"S 49°13'9,116"O	N 6863782,334 E 674554,834	Cota Altimétrica	Divisor de Águas	Entre os rios Tubarão e Braço do Norte (338,52 m)	Orleans
29	MLF 3345	28°19'42,666"S 49°12'41,578"O	N 6865106,365 E 675324,566	Cota Altimétrica	Linha Seca e Reta	Linha Seca e Reta (258,74 m)	Orleans
30	MLF 3348	28°18'22,531"S 49°12'53,830"O	N 6867577,904 E 675027,323	Cota Altimétrica	Divisor de Águas	Entre os afluentes do rio Pinheiros (272,19 m)	Orleans
31	MLD 6442	28°18'0,730"S 49°13'3,061"O	N 6868252,659 E 674785,749	Cota Altimétrica	Divisor de Águas	Entre os afluentes do rio Pinheiros (340,42 m)	Orleans
32	MLD 6443	28°17'55,506"S 49°13'30,759"O	N 6868424,580 E 674033,553	Cota Altimétrica	Divisor de Águas	Entre os afluentes do rio Pinheiros (401,72 m)	Orleans
33	MLF 3352	28°17'41,825"S 49°13'27,192"O	N 6868844,266 E 674136,917	Marco de Limite	Linha Seca e Reta	Linha Seca e Reta	Orleans
34	MLD 6447	28°17'22,430"S 49°13'3,297"O	N 6869431,641 E 674796,722	Marco de Limite	Linha Seca e Reta	Linha Seca e Reta	Orleans

Pág. 610 de 713 - Documento assinado digitalmente. Para conferência, acesse o site https://portal.sgpe.sea.sc.gov.br/portal-externo e informe o processo SEPLAN 00000395/2026 e o código 662JCM1T.

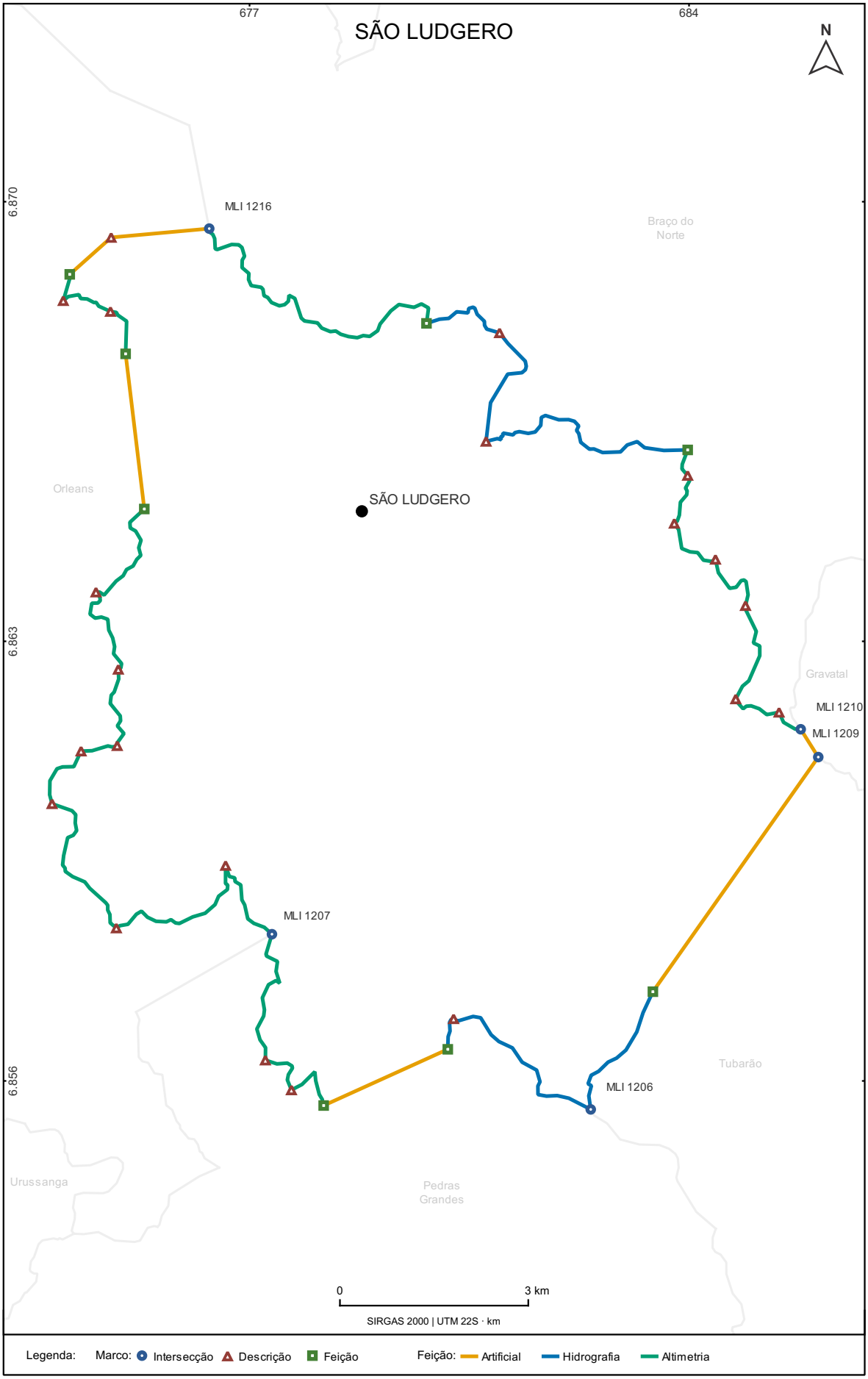

Secretaria de Estado do Planejamento | Diretoria de Inteligência Territorial | 2026

Pág. 611 de 713 - Documento assinado digitalmente. Para conferência, acesse o site https://portal.sgpe.sea.sc.gov.br/portal-externo e informe o processo SEPLAN 00000395/2026 e o código 662JCM1T.

SÃO MARTINHO

Nº	Marco	Lat. / Long.	UTM (N / E)	Feição Marco	Feição Trecho	Trecho	Confrontante
1	MLI 1228	27°59'24,464"S 49°3'8,205"O	N 6902362,761 E 691543,062	Nascente	Curso D'água	Rio Sete	São Bonifácio
2	MLD 6482	28°6'5,466"S 48°58'22,466"O	N 6889892,031 E 699145,050	Foz	Curso D'água	Rio Capivari	São Bonifácio
3	MLD 6484	28°5'8,657"S 48°56'30,669"O	N 6891589,482 E 702226,234	Foz	Curso D'água	Rio Lídio	São Bonifácio
4	MLF 3370	28°4'19,316"S 48°55'54,380"O	N 6893091,521 E 703242,744	Cota Altimétrica	Linha Seca e Reta	Linha Seca e Reta (708,35 m)	São Bonifácio
5	MLD 6489	28°3'38,469"S 48°54'8,117"O	N 6894299,237 E 706165,804	Nascente	Linha Seca e Reta	Linha Seca e Reta	São Bonifácio
6	MLI 1226	28°4'48,038"S 48°53'37,585"O	N 6892143,316 E 706962,487	Cota Altimétrica	Curso D'água	Rio Chicão (882,93 m)	Paulo Lopes
7	MLI 1225	28°4'49,299"S 48°52'8,479"O	N 6892062,127 E 709394,584	Foz	Curso D'água	Rio Laranjal	Imaruí
8	MLF 3368	28°5'46,096"S 48°52'11,284"O	N 6890315,066 E 709287,364	Nascente	Linha Seca e Reta	Linha Seca e Reta	Imaruí
9	MLF 3362	28°9'17,848"S 48°53'3,319"O	N 6883821,477 E 707753,392	Nascente	Curso D'água	Rio Branco	Imaruí
10	MLF 3363	28°8'28,447"S 48°55'34,203"O	N 6885413,235 E 703662,822	Curso D'água	Linha Seca e Reta	Linha Seca e Reta	Imaruí
11	MLD 6468	28°10'31,107"S 48°56'19,337"O	N 6881658,384 E 702367,166	Cota Altimétrica	Linha Seca e Reta	Linha Seca e Reta (453,21 m)	Imaruí
12	MLD 6466	28°10'59,260"S 48°56'0,398"O	N 6880782,966 E 702869,020	Marco de Limite	Linha Seca e Reta	Linha Seca e Reta	Imaruí
13	MLD 6464	28°11'55,391"S 48°55'22,626"O	N 6879037,489 E 703869,654	Marco de Limite	Linha Seca e Reta	Linha Seca e Reta	Imaruí
14	MLF 3354	28°12'56,508"S 48°54'41,483"O	N 6877136,820 E 704959,256	Cota Altimétrica	Divisor de Águas	Entre os rios da Serra do Aratingáuba (671,53 m)	Imaruí
15	MLI 1219	28°14'7,106"S 48°55'14,161"O	N 6874978,924 E 704030,912	Nascente	Curso D'água	Rio Cachoeira do Ji	Armazém
16	MLD 6461	28°13'48,403"S 48°58'9,935"O	N 6875636,001 E 699248,606	Foz	Curso D'água	Rio Capivari	Armazém
17	MLD 6467	28°10'54,096"S 48°58'23,368"O	N 6881007,737 E 698972,124	Foz	Curso D'água	Rio Gabiroba	Armazém
18	MLI 1221	28°9'3,287"S 49°1'52,031"O	N 6884512,410 E 693336,177	Foz	Curso D'água	Rio Gabiroba	Rio Fortuna
19	MLD 6475	28°8'59,887"S 49°1'59,532"O	N 6884620,366 E 693133,212	Foz	Curso D'água	Rio Branco	Rio Fortuna
20	MLD 6477	28°8'3,331"S 49°3'25,153"O	N 6886398,863 E 690825,109	Foz	Curso D'água	Lagoa do Imaruí	Rio Fortuna
21	MLF 3365	28°7'36,497"S 49°3'31,015"O	N 6887227,422 E 690678,350	Nascente	Divisor de Águas	Entre os rios Braço do Norte e rio Sete, rio São João e rio Gabiroba do outro	Rio Fortuna
22	MLD 6480	28°6'42,169"S 49°3'57,364"O	N 6888911,174 E 689985,935	Cota Altimétrica	Divisor de Águas	Entre os rios Braço do Norte e rio Sete, rio São João e rio Gabiroba do outro (372,20 m)	Rio Fortuna
23	MLD 6486	28°4'41,202"S 49°3'48,344"O	N 6892630,737 E 690291,404	Cota Altimétrica	Divisor de Águas	Entre os rios Braço do Norte e rio Sete, rio São João e rio Gabiroba do outro (523,37 m)	Rio Fortuna

Pág. 612 de 713 - Documento assinado digitalmente. Para conferência, acesse o site https://portal.sgpe.sea.sc.gov.br/portal-externo e informe o processo SEPLAN 00000395/2026 e o código 662JCM1T.

Nº	Marco	Lat. / Long.	UTM (N / E)	Feição Marco	Feição Trecho	Trecho	Confrontante
24	MLD 6488	28°4'10,899"S 49°3'51,164"O	N 6893564,720 E 690229,263	Cota Altimétrica	Divisor de Águas	Entre afluentes da margem esquerda da lagoa do Imaruí e afluentes dos rios Parobé e Cachoeira, de um lado e, afluentes do córrego Estiva dos Pregos, do outro (598,50 m)	Rio Fortuna
25	MLI 1227	28°3'37,585"S 49°3'45,258"O	N 6894587,587 E 690406,819	Cota Altimétrica	Divisor de Águas	Entre os rios Sete e rio Bravo (556,69 m)	Santa Rosa de Lima
26	MLF 3531	28°3'24,757"S 49°3'21,841"O	N 6894972,262 E 691052,549	Cota Altimétrica	Curso D'água	Rio Chicão (553,50 m)	Santa Rosa de Lima
27	MLF 3530	28°2'4,674"S 49°3'8,653"O	N 6897431,564 E 691452,070	Cota Altimétrica	Divisor de Águas	Entre os rios Sete e rio Bravo (684,82 m)	Santa Rosa de Lima
28	MLD 6507	28°1'9,106"S 49°2'36,339"O	N 6899127,874 E 692362,071	Cota Altimétrica	Divisor de Águas	Entre os rios Sete e rio Bravo (753,75 m)	Santa Rosa de Lima
29	MLD 6506	28°0'3,568"S 49°2'51,319"O	N 6901151,748 E 691985,173	Cota Altimétrica	Divisor de Águas	Entre os rios Sete e rio Bravo (748,03 m)	Santa Rosa de Lima

Pág. 613 de 713 - Documento assinado digitalmente. Para conferência, acesse o site https://portal.sgpe.sea.sc.gov.br/portal-externo e informe o processo SEPLAN 00000395/2026 e o código 662JCM1T.

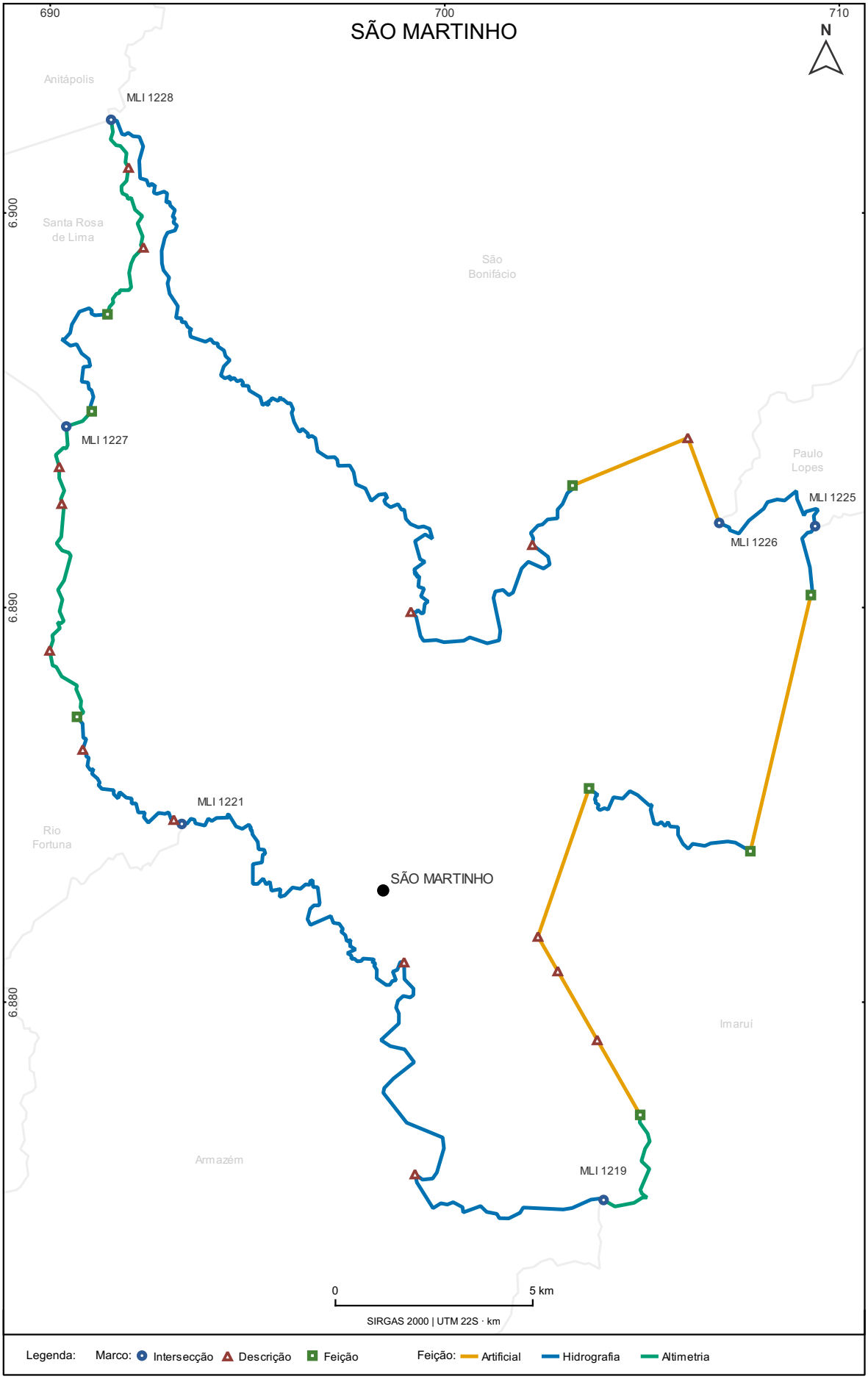

Secretaria de Estado do Planejamento | Diretoria de Inteligência Territorial | 2026

Pág. 614 de 713 - Documento assinado digitalmente. Para conferência, acesse o site https://portal.sgpe.sea.sc.gov.br/portal-externo e informe o processo SEPLAN 00000395/2026 e o código 662JCM1T.

SÃO MIGUEL DA BOA VISTA

Nº	Marco	Lat. / Long.	UTM (N / E)	Feição Marco	Feição Trecho	Trecho	Confrontante
1	MLI 1337	26°38'32,381"S 53°12'18,667"O	N 7051284,396 E 280491,564	Foz	Curso D'água	Afluente da margem esquerda Rio Barra Suja	Tigrinhos
2	MLF 3536	26°39'27,825"S 53°11'48,857"O	N 7049592,102 E 281345,438	Lotes Coloniais	Lotes Coloniais	Divisa dos lotes 25 e 59	Tigrinhos
3	MLF 3938	26°39'25,290"S 53°11'28,187"O	N 7049679,951 E 281915,711	Curso D'água	Curso D'água	Arroio Bernardi	Tigrinhos
4	MLF 3535	26°39'52,467"S 53°11'20,996"O	N 7048846,899 E 282128,942	Nascente	Linha Seca e Reta	Linha Seca e Reta	Tigrinhos
5	MLD 6735	26°40'15,354"S 53°11'11,257"O	N 7048147,085 E 282410,315	Cota Altimétrica	Linha Seca e Reta	Linha Seca e Reta (694,68 m)	Tigrinhos
6	MLI 1369	26°41'57,815"S 53°11'41,657"O	N 7044979,055 E 281623,997	Lotes Coloniais	Divisor de Águas	Entre os Lajeados Traíra e Iraceminha	Maravilha
7	MLD 6787	26°43'34,115"S 53°12'40,703"O	N 7041986,841 E 280043,121	Cota Altimétrica	Divisor de Águas	Entre os Lajeados Traíra e Iraceminha (688,37 m)	Maravilha
8	MLF 3592	26°43'17,191"S 53°14'10,453"O	N 7042464,414 E 277553,392	Cota Altimétrica	Linha Seca e Reta	Linha Seca e Reta (600,07 m)	Maravilha
9	MLF 3593	26°42'57,634"S 53°15'19,719"O	N 7043032,607 E 275628,218	Cota Altimétrica	Divisor de Águas	Entre águas do rio Sargento e Arroio Traíra (578,66 m)	Maravilha
10	MLI 1370	26°44'6,790"S 53°17'12,625"O	N 7040848,337 E 272545,516	Nascente	Curso D'água	Afluente da margem esquerda do Arroio Poço Rico	Flor do Sertão
11	MLD 6749	26°43'37,168"S 53°17'46,762"O	N 7041743,143 E 271585,633	Foz	Curso D'água	Arroio Poço Rico	Flor do Sertão
12	MLF 3556	26°43'49,602"S 53°18'14,013"O	N 7041346,789 E 270839,342	Curso D'água	Lotes Coloniais	Divisa dos lotes (270, 281 e 282)	Flor do Sertão
13	MLI 1345	26°43'15,713"S 53°18'21,501"O	N 7042386,156 E 270613,492	Curso D'água	Curso D'água	Rio Sargento	Romelândia
14	MLI 1354	26°38'20,696"S 53°13'38,125"O	N 7051605,910 E 278287,578	Foz	Curso D'água	Lajeado Barra Suja	Santa Terezinha do Progresso

Pág. 615 de 713 - Documento assinado digitalmente. Para conferência, acesse o site https://portal.sgpe.sea.sc.gov.br/portal-externo e informe o processo SEPLAN 00000395/2026 e o código 662JCM1T.

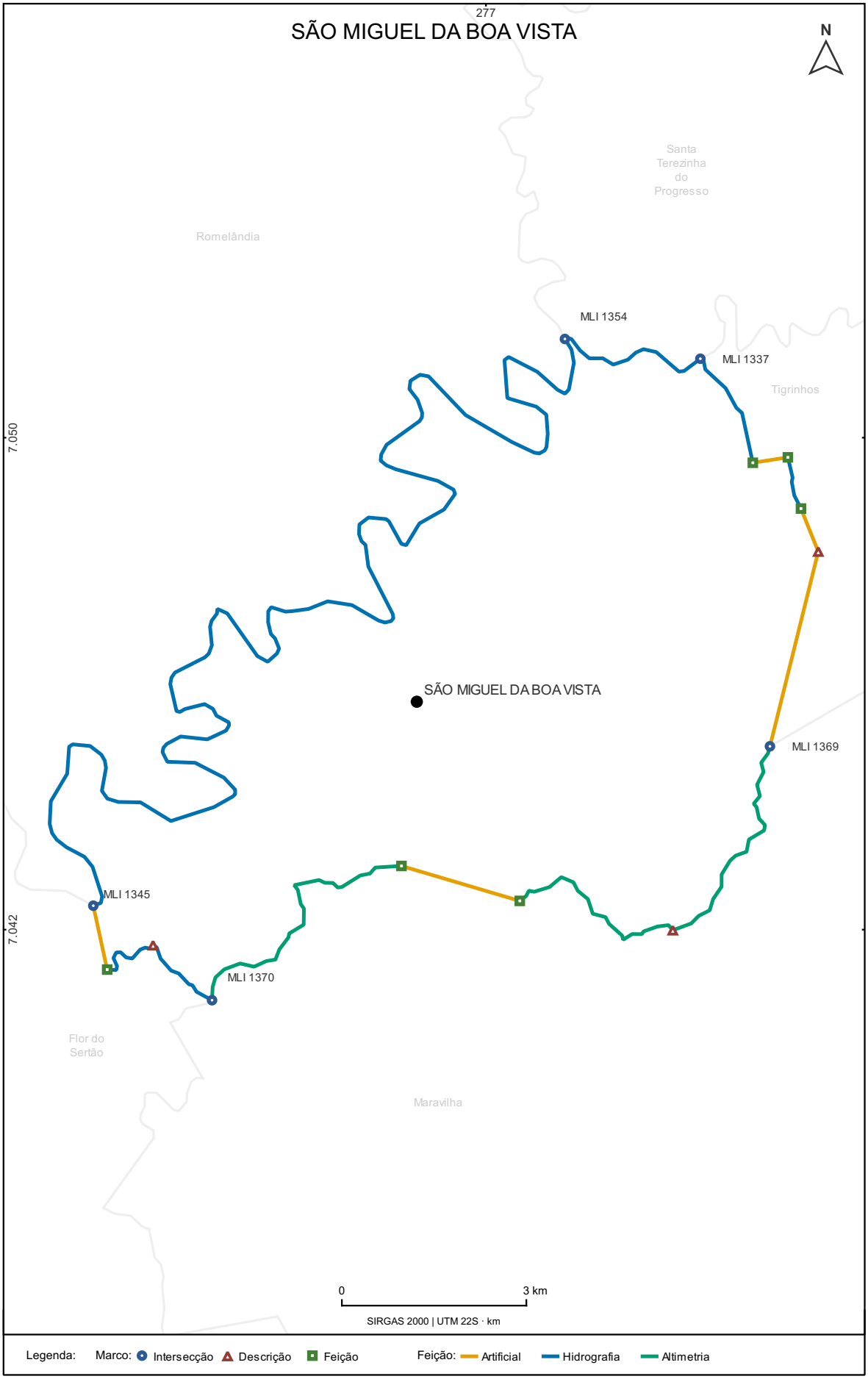

Secretaria de Estado do Planejamento | Diretoria de Inteligência Territorial | 2026

Pág. 616 de 713 - Documento assinado digitalmente. Para conferência, acesse o site https://portal.sgpe.sea.sc.gov.br/portal-externo e informe o processo SEPLAN 00000395/2026 e o código 662JCM1T.

SÃO MIGUEL DO OESTE

Nº	Marco	Lat. / Long.	UTM (N / E)	Feição Marco	Feição Trecho	Trecho	Confrontante
1	MLI 1404	26°39'29,436"S 53°35'54,258"O	N 7048791,506 E 241370,504	Foz	Curso D'água	Rio Liso	Guaraciaba
2	MLD 6861	26°39'7,594"S 53°34'45,454"O	N 7049502,509 E 243260,007	Foz	Curso D'água	Arroio Liso	Guaraciaba
3	MLF 3679	26°39'20,500"S 53°34'10,750"O	N 7049124,564 E 244227,958	Curso D'água	Lotes Coloniais	Lotes 97 e 98	Guaraciaba
4	MLD 6860	26°39'5,393"S 53°33'56,191"O	N 7049597,714 E 244621,310	Lotes Coloniais	Lotes Coloniais	Lotes 91 e 98	Guaraciaba
5	MLD 6859	26°39'5,718"S 53°33'55,368"O	N 7049588,176 E 244644,281	Lotes Coloniais	Lotes Coloniais	Lotes 91 e 90	Guaraciaba
6	MLF 3678	26°38'44,548"S 53°33'44,240"O	N 7050246,037 E 244939,003	Curso D'água	Curso D'água	Lajeado Direito	Guaraciaba
7	MLF 3677	26°39'17,994"S 53°31'3,354"O	N 7049305,009 E 249409,730	Travessão	Lotes Coloniais	Lotes 116, de um lado, e 67 a 63, do outro	Guaraciaba
8	MLD 6858	26°39'13,778"S 53°30'5,878"O	N 7049466,072 E 250996,936	Lotes Coloniais	Lotes Coloniais	Lotes 91 e 63, de um lado, e 31, do outro	Guaraciaba
9	MLI 1403	26°39'35,103"S 53°29'41,990"O	N 7048822,556 E 251670,509	Lotes Coloniais	Lotes Coloniais	Travessão dos lotes 31 a 25, 21 a 01, de um lado, e 90 a 86, 84 a 77, 68, 67, 66 e 25, do outro	Barra Bonita
10	MLD 6902	26°42'15,896"S 53°26'43,496"O	N 7043968,608 E 256702,153	Lotes Coloniais	Lotes Coloniais	Lotes 19 e 156	Barra Bonita
11	MLD 6903	26°42'44,774"S 53°26'35,144"O	N 7043084,107 E 256950,102	Lotes Coloniais	Lotes Coloniais	Divisa dos lotes 18 e 19	Barra Bonita
12	MLF 3713	26°42'35,420"S 53°25'51,466"O	N 7043395,137 E 258152,062	Curso D'água	Curso D'água	Lajeado Rabo de Galo	Barra Bonita
13	MLI 1383	26°44'38,967"S 53°23'39,547"O	N 7039661,255 E 261870,458	Foz	Curso D'água	Rio das Antas	Romelândia
14	MLI 1357	26°45'57,117"S 53°21'54,659"O	N 7037309,941 E 264813,891	Foz	Curso D'água	Rio das Antas	Flor do Sertão
15	MLI 1344	26°46'14,651"S 53°23'20,518"O	N 7036725,839 E 262451,670	Travessão	Travessão	Travessão	Descanso
16	MLD 6919	26°46'21,971"S 53°25'48,028"O	N 7036423,294 E 258380,285	Curso D'água	Travessão	Travessão Cruzinha	Descanso
17	MLD 6918	26°46'26,170"S 53°27'36,389"O	N 7036236,443 E 255388,770	Rodovia Federal	Travessão	Travessão da Colonizadora	Descanso
18	MLF 3714	26°46'32,792"S 53°30'20,970"O	N 7035943,750 E 250845,381	Travessão	Divisor de Águas	Entre o rio Famoso de um lado, e Lajeado Pardo e rio Macaco Branco	Descanso
19	MLF 3716	26°48'8,382"S 53°30'34,373"O	N 7032993,885 E 250533,185	Marco de Limite	Travessão	Travessão	Descanso
20	MLD 6905	26°48'6,652"S 53°33'7,878"O	N 7032962,636 E 246291,712	Rodovia Estadual	Travessão	Travessão	Descanso
21	MLI 1392	26°48'6,284"S 53°35'13,679"O	N 7032903,633 E 242816,286	Curso D'água	Curso D'água	Arroio Caxias	Bandeirante
22	MLD 6904	26°47'23,592"S 53°34'27,150"O	N 7034244,000 E 244075,000	Foz	Curso D'água	Sanga Lupulo	Bandeirante
23	MLF 3715	26°45'44,401"S 53°35'16,152"O	N 7037270,000 E 242659,000	Lotes Coloniais	Lotes Coloniais	Travessão dos lotes 160 e 161	Bandeirante
24	MLF 3998	26°43'25,802"S 53°35'29,898"O	N 7041528,939 E 242192,255	Marco de Limite	Travessão	Travessão	Bandeirante

Pág. 617 de 713 - Documento assinado digitalmente. Para conferência, acesse o site https://portal.sgpe.sea.sc.gov.br/portal-externo e informe o processo SEPLAN 00000395/2026 e o código 662JCM1T.

Nº	Marco	Lat. / Long.	UTM (N / E)	Feição Marco	Feição Trecho	Trecho	Confrontante
25	MLI 1413	26°41'16,860"S 53°35'45,770"O	N 7045489,363 E 241672,595	Foz	Curso D'água	Rio Cambuí	Paraíso
26	MLD 6877	26°40'46,951"S 53°35'45,987"O	N 7046409,959 E 241647,858	Foz	Curso D'água	Afluente de margem direita do rio Cambuí	Paraíso
27	MLD 6876	26°40'9,159"S 53°35'22,139"O	N 7047586,739 E 242283,728	Nascente	Curso D'água	Afluente de margem esquerda do Arroio Liso	Paraíso

Pág. 618 de 713 - Documento assinado digitalmente. Para conferência, acesse o site https://portal.sgpe.sea.sc.gov.br/portal-externo e informe o processo SEPLAN 00000395/2026 e o código 662JCM1T.

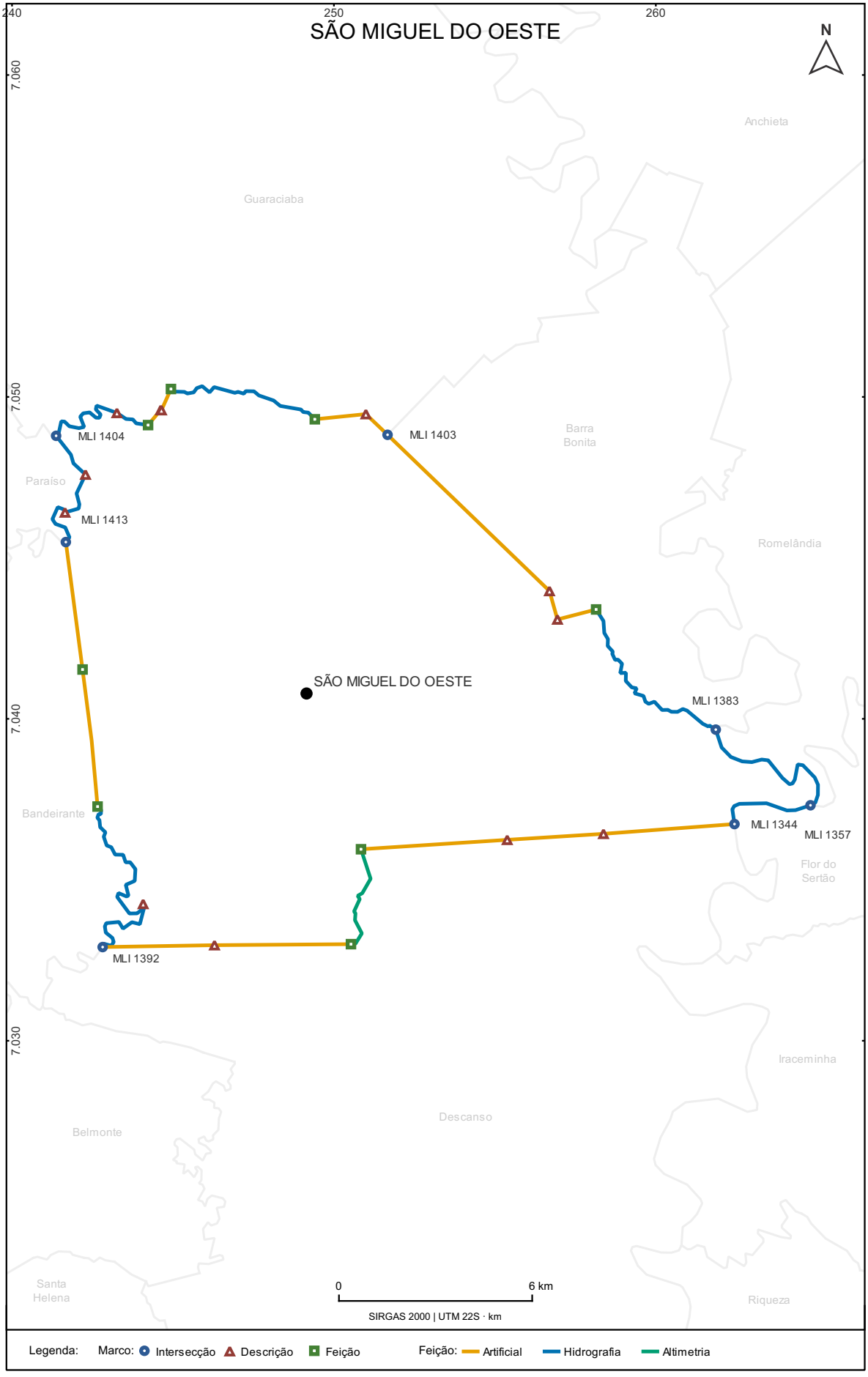

Secretaria de Estado do Planejamento | Diretoria de Inteligência Territorial | 2026

Pág. 619 de 713 - Documento assinado digitalmente. Para conferência, acesse o site https://portal.sgpe.sea.sc.gov.br/portal-externo e informe o processo SEPLAN 00000395/2026 e o código 662JCM1T.

SÃO PEDRO DE ALCÂNTARA

Nº	Marco	Lat. / Long.	UTM (N / E)	Feição Marco	Feição Trecho	Trecho	Confrontante
1	MLI 1330	27°33'25,650"S 48°55'13,998"O	N 6950131,474 E 705312,038	Divisor de Água	Divisor de Águas	Serra de Santa Filomena e da Serra do Pai João	Antônio Carlos
2	MLI 1313	27°33'12,978"S 48°43'39,511"O	N 6950186,639 E 724371,809	Cota Altimétrica	Divisor de Águas	Entre os córregos Mariquita e Cem Braças de um lado, e afluente da margem esquerda do rio Maruim e rio Estaneslau, do outro (494,33 m)	São José
3	MLF 3507	27°34'55,617"S 48°44'9,933"O	N 6947042,403 E 723479,335	Foz	Curso D'água	Rio Maruim	São José
4	MLD 6698	27°34'53,275"S 48°43'53,171"O	N 6947106,086 E 723940,417	Foz	Curso D'água	Afluente da margem direita do rio Maruim	São José
5	MLF 3506	27°35'28,951"S 48°44'10,120"O	N 6946016,381 E 723455,420	Nascente	Divisor de Águas	Entre afluentes da margem direita do rio Maruim e afluentes da margem esquerda do rio Pagará	São José
6	MLD 6697	27°35'53,437"S 48°44'41,141"O	N 6945278,185 E 722590,873	Cota Altimétrica	Divisor de Águas	Entre afluentes da margem esquerda do rio Pagará (339,85 m)	São José
7	MLI 1312	27°36'55,357"S 48°44'45,672"O	N 6943374,393 E 722431,848	Marco de Limite	Linha Seca e Reta	Linha Seca e Reta	Santo Amaro da Imperatriz
8	MLD 6723	27°37'18,379"S 48°48'32,892"O	N 6942777,800 E 716188,913	Marco de Limite	Linha Seca e Reta	Linha Seca e Reta	Santo Amaro da Imperatriz
9	MLI 1297	27°37'30,610"S 48°50'40,683"O	N 6942462,961 E 712678,567	Cota Altimétrica	Linha Seca e Reta	Linha Seca e Reta (690,98 m)	Águas Mornas
10	MLD 6665	27°37'32,564"S 48°53'22,988"O	N 6942479,638 E 708227,698	Topo de Morro	Linha Seca e Reta	Linha Seca e Reta	Águas Mornas
11	MLD 6664	27°37'33,750"S 48°55'3,886"O	N 6942490,108 E 705460,841	Marco de Limite	Linha Seca e Reta	Linha Seca e Reta	Águas Mornas
12	MLI 1331	27°37'34,989"S 48°56'59,382"O	N 6942504,942 E 702293,804	Marco de Limite	Divisor de Águas	Entre os rios das Congonhas e dos Mundéus, de um lado, e da Rocinha	Angelina

Pág. 620 de 713 - Documento assinado digitalmente. Para conferência, acesse o site https://portal.sgpe.sea.sc.gov.br/portal-externo e informe o processo SEPLAN 00000395/2026 e o código 662JCM1T.

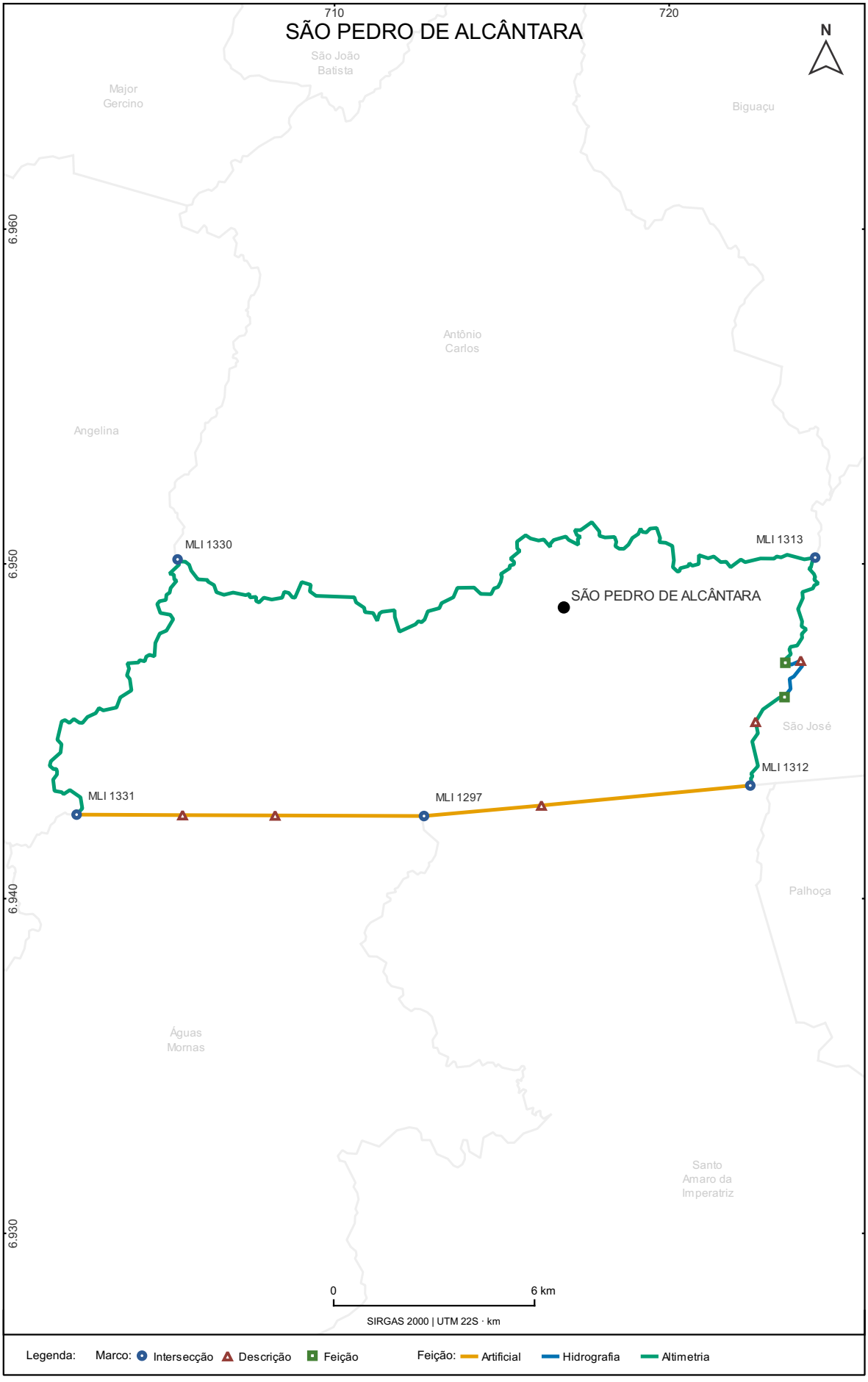

Secretaria de Estado do Planejamento | Diretoria de Inteligência Territorial | 2026

Pág. 621 de 713 - Documento assinado digitalmente. Para conferência, acesse o site https://portal.sgpe.sea.sc.gov.br/portal-externo e informe o processo SEPLAN 00000395/2026 e o código 662JCM1T.

SAUDADES

Nº	Marco	Lat. / Long.	UTM (N / E)	Feição Marco	Feição Trecho	Trecho	Confrontante
1	MLI 1342	26°48'55,146"S 53°6'57,026"O	N 7032267,526 E 289706,082	Curso D'água	Lotes Coloniais	Divisa dos lotes 161,160 e 159	Modelo
2	MLF 3585	26°49'2,992"S 53°6'17,353"O	N 7032044,240 E 290805,711	Curso D'água	Curso D'água	Lajeado Juvêncio	Modelo
3	MLF 3584	26°48'23,992"S 53°5'49,708"O	N 7033257,222 E 291549,282	Curso D'água	Lotes Coloniais	Divisa dos lotes 153, 149 e 150	Modelo
4	MLF 3586	26°48'26,247"S 53°5'7,454"O	N 7033207,045 E 292717,394	Curso D'água	Curso D'água	Lajeado Pedro	Modelo
5	MLI 1359	26°48'51,481"S 53°2'31,431"O	N 7032500,442 E 297038,825	Foz	Curso D'água	Rio Saudades	Pinhalzinho
6	MLD 6774	26°52'33,745"S 53°0'35,697"O	N 7025710,810 E 300343,238	Foz	Curso D'água	Afluente da margem esquerda do rio Saudades	Pinhalzinho
7	MLF 3576	26°52'31,979"S 53°0'27,620"O	N 7025768,670 E 300565,321	Lotes Coloniais	Lotes Coloniais	Divisa dos lotes 19, 30, 20 e 21	Pinhalzinho
8	MLD 6773	26°53'14,427"S 53°0'27,928"O	N 7024462,109 E 300577,529	Lotes Coloniais	Lotes Coloniais	Divisa dos lotes 21, 164 e 165	Pinhalzinho
9	MLD 6768	26°53'12,958"S 52°59'36,128"O	N 7024529,910 E 302006,330	Lotes Coloniais	Lotes Coloniais	Dvisa dos lotes 21 e 22	Pinhalzinho
10	MLD 6767	26°53'4,663"S 52°59'34,262"O	N 7024786,007 E 302053,812	Lotes Coloniais	Lotes Coloniais	Divisa dos lotes 22, 25, 189 e 188	Pinhalzinho
11	MLD 6766	26°53'4,942"S 52°58'41,943"O	N 7024800,083 E 303497,834	Lotes Coloniais	Lotes Coloniais	Divisa dos lotes 194 e 188	Pinhalzinho
12	MLD 6765	26°53'12,177"S 52°58'44,687"O	N 7024576,212 E 303425,603	Lotes Coloniais	Lotes Coloniais	Divisa dos lotes 194 e 195	Pinhalzinho
13	MLF 3580	26°53'12,506"S 52°58'3,466"O	N 7024583,805 E 304563,338	Curso D'água	Curso D'água	Lajeado Bonito	Pinhalzinho
14	MLD 6823	26°53'6,447"S 52°57'57,778"O	N 7024772,730 E 304717,417	Foz	Curso D'água	Afluente da margem esquerda do Lajeado Bonito	Pinhalzinho
15	MLF 3579	26°53'1,897"S 52°57'34,727"O	N 7024922,612 E 305351,396	Nascente	Lotes Coloniais	Divisa dos lotes 256, 257 e 261	Pinhalzinho
16	MLI 1364	26°52'54,377"S 52°56'51,115"O	N 7025172,623 E 306551,407	Curso D'água	Curso D'água	Lajeado Jacutinga	Nova Erechim
17	MLI 1386	26°56'54,053"S 52°56'3,523"O	N 7017816,370 E 307977,613	Foz	Curso D'água	Rio Chapecó	Águas de Chapecó
18	MLI 1351	26°57'47,453"S 52°57'54,875"O	N 7016125,477 E 304931,887	Foz	Curso D'água	Rio Saudades	São Carlos
19	MLF 3557	26°57'20,200"S 52°58'56,714"O	N 7016937,614 E 303213,314	Curso D'água	Travessão	Travessão que divide os lotes 1, 289, 2, 5 e 288 e 285	São Carlos
20	MLD 6751	26°58'4,986"S 52°59'32,700"O	N 7015543,599 E 302242,530	Lotes Coloniais	Travessão	Divisa dos lotes 273, 5, 6, 21 de um lado, e 272 a 252, do outro	São Carlos
21	MLF 3558	26°58'5,122"S 53°2'24,436"O	N 7015463,804 E 297506,529	Lotes Coloniais	Lotes Coloniais	Divisa dos lotes 60, 21 e 249	São Carlos
22	MLI 1349	26°58'13,306"S 53°2'52,702"O	N 7015199,312 E 296731,108	Lotes Coloniais	Lotes Coloniais	Divisa dos lotes 60 e 249	Cunhataí
23	MLD 6741	26°57'59,335"S 53°2'52,511"O	N 7015629,379 E 296729,390	Lotes Coloniais	Lotes Coloniais	Divisa dos lotes 61, 100 e 101	Cunhataí
24	MLF 3547	26°57'59,334"S 53°3'15,706"O	N 7015619,012 E 296089,708	Lotes Coloniais	Curso D'água	Afluente da margem direita do Lajeado Taipas	Cunhataí
25	MLD 6744	26°57'23,773"S 53°2'56,128"O	N 7016722,297 E 296611,880	Foz	Curso D'água	Lajeado Taipas	Cunhataí

Pág. 622 de 713 - Documento assinado digitalmente. Para conferência, acesse o site https://portal.sgpe.sea.sc.gov.br/portal-externo e informe o processo SEPLAN 00000395/2026 e o código 662JCM1T.

Nº	Marco	Lat. / Long.	UTM (N / E)	Feição Marco	Feição Trecho	Trecho	Confrontante
26	MLF 3548	26°57'15,104"S 53°4'13,109"O	N 7016954,495 E 294484,311	Nascente	Linha Seca e Reta	Divisa dos lotes 20 e 81	Cunhataí
27	MLF 3549	26°57'5,111"S 53°4'17,481"O	N 7017260,092 E 294358,684	Lotes Coloniais	Lotes Coloniais	Divisa dos lotes 20, 12 e 6	Cunhataí
28	MLD 6742	26°56'46,290"S 53°5'16,961"O	N 7017812,356 E 292708,507	Lotes Coloniais	Lotes Coloniais	Divisa dos lotes 20, 19, 21 e 18	Cunhataí
29	MLD 6743	26°56'35,173"S 53°5'12,720"O	N 7018156,456 E 292819,835	Lotes Coloniais	Lotes Coloniais	Divisa dos lotes 17, 18 e 99	Cunhataí
30	MLF 3550	26°56'19,673"S 53°6'11,805"O	N 7018606,491 E 291182,075	Curso D'água	Curso D'água	Lajeado do Tigre	Cunhataí
31	MLF 3551	26°56'2,976"S 53°6'6,705"O	N 7019122,768 E 291314,210	Curso D'água	Lotes Coloniais	Divisa dos lotes 6 e 7	Cunhataí
32	MLF 3552	26°55'38,467"S 53°5'55,366"O	N 7019882,303 E 291614,483	Curso D'água	Curso D'água	Afluente da margem esquerda do Lajeado do Tigre	Cunhataí
33	MLI 1343	26°55'27,542"S 53°6'42,444"O	N 7020196,923 E 290310,060	Nascente	Lotes Coloniais	Divisa dos lotes 1, de um lado, e 20, 19, 15 e 14	Cunha Porã
34	MLF 3932	26°55'13,094"S 53°6'36,281"O	N 7020644,466 E 290472,670	Lotes Coloniais	Travessão	Travessão dos lotes 69, 70, 72 e 74, de um lado, e 19 a 22, do outro	Cunha Porã
35	MLF 3553	26°54'46,189"S 53°6'41,980"O	N 7021469,935 E 290301,627	Curso D'água	Curso D'água	Lajeado Demora	Cunha Porã
36	MLD 6745	26°53'26,787"S 53°6'14,381"O	N 7023926,483 E 291022,502	Curso D'água	Curso D'água	Lajeado Araçazinho	Cunha Porã
37	MLF 3546	26°53'20,348"S 53°7'0,337"O	N 7024103,521 E 289750,934	Curso D'água	Lotes Coloniais	Divisa dos lotes 176 e 214	Cunha Porã
38	MLD 6739	26°52'47,106"S 53°7'4,376"O	N 7025124,784 E 289622,353	Lotes Coloniais	Lotes Coloniais	Divisa dos lotes 174, 177 e pela Divisa dos lotes 173 e 172 e 166, de um lado, e 177, do outro	Cunha Porã
39	MLF 3554	26°52'21,873"S 53°7'20,631"O	N 7025893,931 E 289160,687	Curso D'água	Curso D'água	Lajeado Jaiça	Cunha Porã
40	MLF 3545	26°52'5,092"S 53°6'54,537"O	N 7026422,459 E 289872,322	Curso D'água	Lotes Coloniais	Divisa dos lotes 162 e 163 e pela Divisa dos lotes 163 e 141	Cunha Porã
41	MLF 3544	26°51'38,627"S 53°7'30,690"O	N 7027220,325 E 288860,719	Curso D'água	Curso D'água	Afluente da margem direita do Lajeado Itapé	Cunha Porã
42	MLD 6746	26°51'23,512"S 53°7'30,423"O	N 7027685,656 E 288860,308	Foz	Curso D'água	Lajeado Itapé	Cunha Porã
43	MLD 6748	26°51'3,241"S 53°6'58,308"O	N 7028324,390 E 289736,446	Foz	Curso D'água	Sanga Curupaí	Cunha Porã
44	MLF 3555	26°50'31,441"S 53°7'41,116"O	N 7029283,353 E 288538,224	Curso D'água	Lotes Coloniais	Divisa dos lotes 132 e 133 e pela Divisa dos lotes 104 e 105	Cunha Porã
45	MLF 3543	26°49'30,879"S 53°7'55,125"O	N 7031140,862 E 288120,111	Curso D'água	Curso D'água	Lajeado Boropi ou Corupí	Cunha Porã
46	MLD 6747	26°49'30,924"S 53°7'21,591"O	N 7031155,017 E 289046,113	Foz	Curso D'água	Lajeado Araçá	Cunha Porã

Pág. 623 de 713 - Documento assinado digitalmente. Para conferência, acesse o site https://portal.sgpe.sea.sc.gov.br/portal-externo e informe o processo SEPLAN 00000395/2026 e o código 662JCM1T.

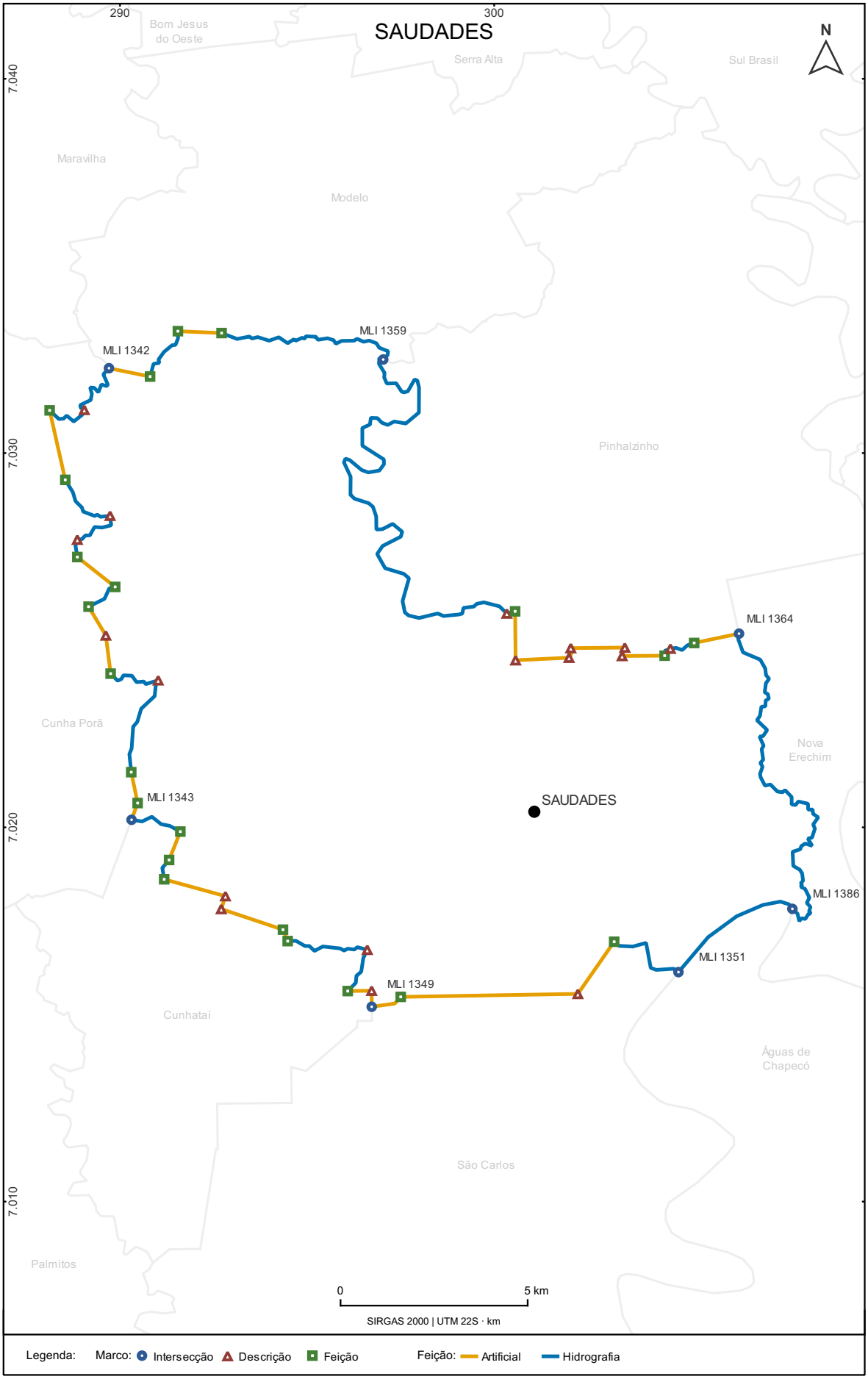

Secretaria de Estado do Planejamento | Diretoria de Inteligência Territorial | 2026

Pág. 624 de 713 - Documento assinado digitalmente. Para conferência, acesse o site https://portal.sgpe.sea.sc.gov.br/portal-externo e informe o processo SEPLAN 00000395/2026 e o código 662JCM1T.

SCHROEDER

Nº	Marco	Lat. / Long.	UTM (N / E)	Feição Marco	Feição Trecho	Trecho	Confrontante
1	MLI 1540	26°18'58,340"S 49°8'41,068"O	N 7087968,108 E 685189,871	Foz	Curso D'água	Rio do Júlio	Joinville
2	MLD 7217	26°18'34,995"S 49°8'8,443"O	N 7088673,485 E 686105,058	Foz	Curso D'água	Afluente rio do Júlio	Joinville
3	MLF 3973	26°18'37,228"S 49°7'42,309"O	N 7088594,313 E 686828,873	Cota Altimétrica	Divisor de Águas	Entre o Arroio Macaco de um lado e, Rios das Antas e do Júlio, do outro (749,25 m)	Joinville
4	MLF 3972	26°19'48,031"S 49°5'43,317"O	N 7086367,189 E 690097,022	Desembocadura	Curso D'água	Rio Braçinho	Joinville
5	MLF 3971	26°15'42,521"S 49°1'55,150"O	N 7093827,776 E 696539,307	Nascente	Divisor de Águas	Entre os rios Piraí e Jacu de um lado, e Duas Mamas, Ribeirão Braço do Sul e Braçinho	Joinville
6	MLI 1544	26°23'21,051"S 49°0'13,029"O	N 7079673,137 E 699154,765	Cota Altimétrica	Divisor de Águas	Entre os rios Duas Mamas e ribeirão Schroeder, de um lado, e rios Dona Cristina, Quati e ribeirão Defuntinho, do outro (464,33 m)	Guaramirim
7	MLD 7283	26°24'1,229"S 49°0'30,165"O	N 7078444,012 E 698660,688	Cota Altimétrica	Divisor de Águas	Entre os rios Duas Mamas e ribeirão Schroeder, de um lado, e rios Dona Cristina, Quati e ribeirão Defuntinho, do outro (637,04 m)	Guaramirim
8	MLD 7277	26°25'4,368"S 49°1'11,692"O	N 7076518,634 E 697479,913	Cota Altimétrica	Divisor de Águas	Entre os rios Duas Mamas e ribeirão Schroeder, de um lado, e rios Dona Cristina, Quati e ribeirão Defuntinho, do outro (639,13 m)	Guaramirim
9	MLD 7289	26°26'36,681"S 48°58'48,499"O	N 7073616,005 E 701403,268	Topo de Morro	Divisor de Águas	Entre os rios Duas Mamas e ribeirão Schroeder, de um lado, e rios Dona Cristina, Quati e ribeirão Defuntinho, do outro	Guaramirim
10	MLD 7288	26°27'23,987"S 48°59'3,720"O	N 7072166,750 E 700958,768	Topo de Morro	Divisor de Águas	Entre os rios Duas Mamas e ribeirão Schroeder, de um lado, e rios Dona Cristina, Quati e ribeirão Defuntinho, do outro	Guaramirim
11	MLD 7278	26°27'13,788"S 48°59'54,495"O	N 7072502,596 E 699557,100	Cota Altimétrica	Divisor de Águas	Entre os rios Duas Mamas e ribeirão Schroeder, de um lado, e rios Dona Cristina, Quati e ribeirão Defuntinho, do outro (334,02 m)	Guaramirim
12	MLD 7284	26°27'15,592"S 49°0'24,764"O	N 7072460,107 E 698717,747	Cota Altimétrica	Divisor de Águas	Entre os rios Duas Mamas e ribeirão Schroeder, de um lado, e rios Dona Cristina, Quati e ribeirão Defuntinho, do outro (212,11 m)	Guaramirim
13	MLD 7285	26°27'19,796"S 49°1'8,908"O	N 7072349,643 E 697492,892	Cota Altimétrica	Divisor de Águas	Entre os rios Duas Mamas e ribeirão Schroeder, de um lado, e rios Dona Cristina, Quati e ribeirão Defuntinho, do outro (147,49 m)	Guaramirim
14	MLI 1567	26°27'25,306"S 49°1'42,828"O	N 7072194,498 E 696550,644	Foz	Curso D'água	Rio Itapocuzinho ou Manso	Jaraguá do Sul

Pág. 625 de 713 - Documento assinado digitalmente. Para conferência, acesse o site https://portal.sgpe.sea.sc.gov.br/portal-externo e informe o processo SEPLAN 00000395/2026 e o código 662JCM1T.

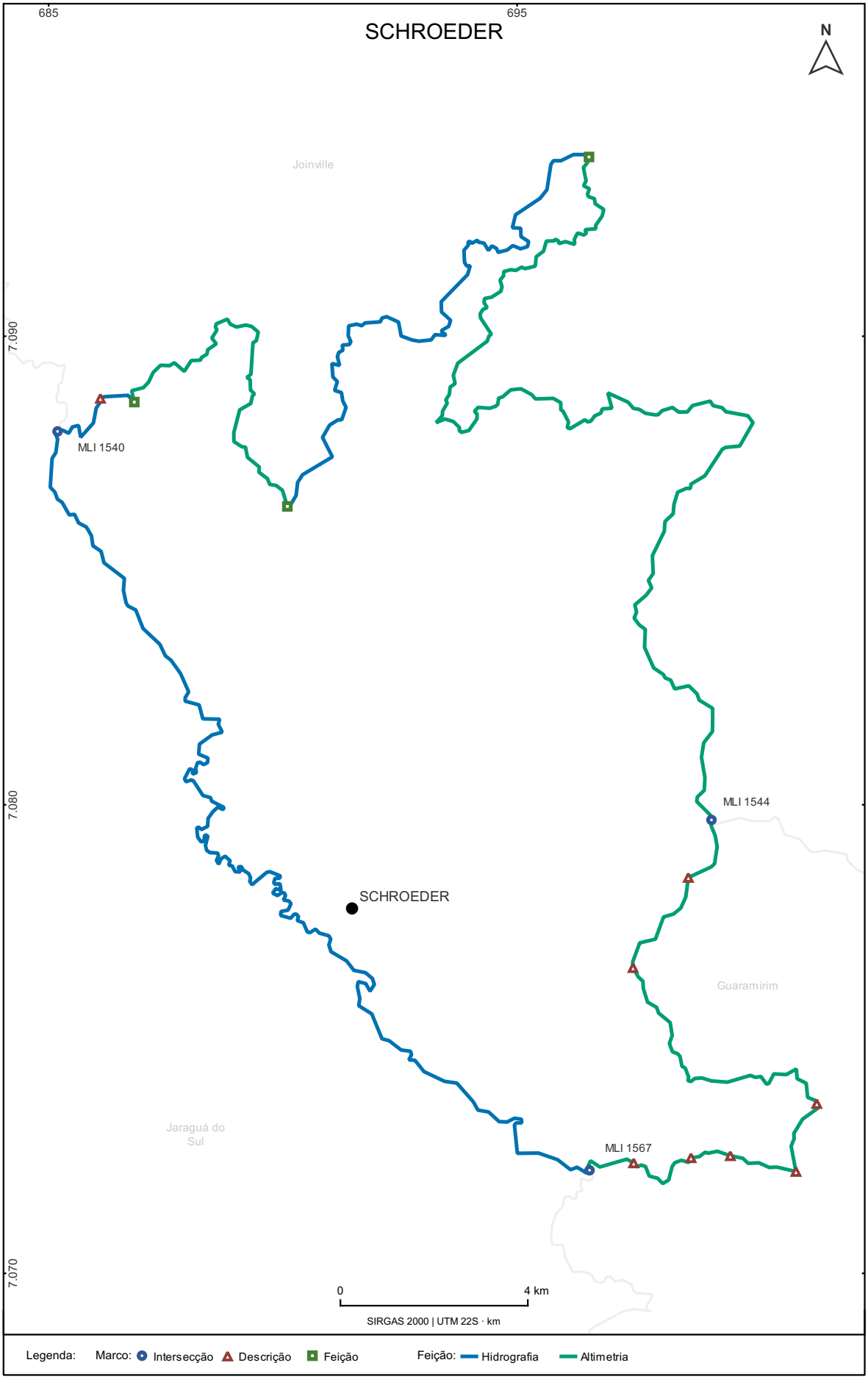

Secretaria de Estado do Planejamento | Diretoria de Inteligência Territorial | 2026

Pág. 626 de 713 - Documento assinado digitalmente. Para conferência, acesse o site https://portal.sgpe.sea.sc.gov.br/portal-externo e informe o processo SEPLAN 00000395/2026 e o código 662JCM1T.

SEARA

Nº	Marco	Lat. / Long.	UTM (N / E)	Feição Marco	Feição Trecho	Trecho	Confrontante
1	MLI 1481	27°6'50,810"S 52°29'22,657"O	N 7000050,563 E 352346,054	Foz	Curso D'água	Lajeado do Rosário	Arvoredo
2	MLF 3839	27°6'50,807"S 52°25'57,762"O	N 7000116,244 E 357988,292	Marco de Limite	Linha Seca e Reta	Linha Seca e Reta	Arvoredo
3	MLF 3825	27°7'8,542"S 52°24'17,321"O	N 6999601,734 E 360760,236	Curso D'água	Curso D'água	Rio Ariranha	Arvoredo
4	MLI 1482	27°5'22,789"S 52°23'25,704"O	N 7002871,788 E 362145,546	Curso D'água	Curso D'água	Rio Ariranha	Xavantina
5	MLF 3887	27°5'21,252"S 52°23'25,992"O	N 7002918,989 E 362137,067	Lotes Coloniais	Lotes Coloniais	Divisa dos lotes 122 e 133	Xavantina
6	MLD 7092	27°5'22,480"S 52°22'48,556"O	N 7002892,548 E 363168,594	Lotes Coloniais	Lotes Coloniais	Lotes 121 e 108 e 108 e 122	Xavantina
7	MLF 3889	27°5'13,744"S 52°22'49,505"O	N 7003161,100 E 363139,490	Lotes Coloniais	Travessão	Travessão dos blocos Marassutti e Coronel Maia	Xavantina
8	MLF 3888	27°5'4,072"S 52°20'28,096"O	N 7003500,845 E 367031,172	Lotes Coloniais	Lotes Coloniais	Lotes 53 e 52	Xavantina
9	MLD 7094	27°5'12,279"S 52°20'27,704"O	N 7003248,435 E 367044,654	Lotes Coloniais	Lotes Coloniais	Lotes 52 e 49	Xavantina
10	MLD 7093	27°5'11,120"S 52°19'54,803"O	N 7003293,701 E 367950,471	Lotes Coloniais	Lotes Coloniais	Lotes 48 e 49	Xavantina
11	MLD 7095	27°5'16,878"S 52°19'53,925"O	N 7003116,787 E 367976,512	Lotes Coloniais	Lotes Coloniais	Lotes 48 e 47	Xavantina
12	MLD 7096	27°5'15,449"S 52°19'16,477"O	N 7003171,619 E 369007,488	Lotes Coloniais	Lotes Coloniais	Lotes 47 e 49	Xavantina
13	MLD 7097	27°5'19,631"S 52°19'16,329"O	N 7003042,980 E 369012,895	Lotes Coloniais	Lotes Coloniais	Lotes 49 e 42	Xavantina
14	MLD 7098	27°5'17,984"S 52°18'45,229"O	N 7003102,644 E 369868,960	Lotes Coloniais	Lotes Coloniais	Divisa dos lotes 42 e 50	Xavantina
15	MLD 7099	27°4'58,298"S 52°18'46,477"O	N 7003708,059 E 369828,262	Lotes Coloniais	Lotes Coloniais	Lotes 49 e 50, de um lado, e 42, do outro	Xavantina
16	MLD 7084	27°4'55,572"S 52°18'9,315"O	N 7003802,570 E 370850,974	Lotes Coloniais	Lotes Coloniais	Lotes 25 e 27	Xavantina
17	MLD 7082	27°4'23,997"S 52°18'9,744"O	N 7004774,047 E 370829,087	Lotes Coloniais	Lotes Coloniais	Lotes 48 e 47	Xavantina
18	MLD 7083	27°4'16,722"S 52°16'48,870"O	N 7005020,771 E 373054,580	Lotes Coloniais	Lotes Coloniais	Lotes 48 e 101	Xavantina
19	MLD 7085	27°4'13,487"S 52°16'49,122"O	N 7005120,257 E 373046,621	Lotes Coloniais	Lotes Coloniais	Lotes 102 e 101	Xavantina
20	MLD 7086	27°4'9,699"S 52°16'6,824"O	N 7005248,593 E 374210,603	Lotes Coloniais	Lotes Coloniais	Divisa dos lotes 117 a 104 e 116 e 115, de um lado e 103 e 102 do outro	Xavantina
21	MLD 7087	27°3'46,985"S 52°16'8,880"O	N 7005946,982 E 374146,932	Lotes Coloniais	Lotes Coloniais	Divisa dos lotes 118 e 117	Xavantina
22	MLF 3884	27°3'44,038"S 52°15'1,622"O	N 7006056,192 E 375998,878	Travessão	Travessão	Divisa das terras da Empresa Colonizadora Rio Branco Ltda, com as terras de Mosele, Eberle e Ahrons Ltda	Xavantina
23	MLI 1516	27°2'13,468"S 52°14'48,830"O	N 7008846,620 E 376323,687	Travessão	Curso D'água	Rio Ariranha	Ipumirim
24	MLF 3924	27°2'17,390"S 52°12'58,299"O	N 7008755,705 E 379370,469	Nascente	Divisor de Águas	Entre o Lajeado Rafael e o rio Ariranha	Ipumirim

Pág. 627 de 713 - Documento assinado digitalmente. Para conferência, acesse o site https://portal.sgpe.sea.sc.gov.br/portal-externo e informe o processo SEPLAN 00000395/2026 e o código 662JCM1T.

Nº	Marco	Lat. / Long.	UTM (N / E)	Feição Marco	Feição Trecho	Trecho	Confrontante
25	MLD 7155	27°2'34,359"S 52°13'7,221"O	N 7008231,168 E 379129,698	Cota Altimétrica	Divisor de Águas	Entre o Lajeado Rafael e o rio Ariranha (998,29 m)	Ipumirim
26	MLD 7154	27°3'42,001"S 52°13'31,494"O	N 7006143,275 E 378481,138	Cota Altimétrica	Divisor de Águas	Entre o Lajeado Rafael e o rio Ariranha (991,05 m)	Ipumirim
27	MLI 1526	27°4'5,639"S 52°13'40,050"O	N 7005413,619 E 378252,518	Nascente	Curso D'água	Arroio Barra Bonita	Arabutã
28	MLI 1520	27°10'52,425"S 52°13'59,972"O	N 6992890,980 E 377826,597	Foz	Curso D'água	Rio Engano	Itá
29	MLD 7138	27°13'54,203"S 52°16'26,927"O	N 6987256,896 E 373839,373	Foz	Curso D'água	Lajeado Carlifo	Itá
30	MLF 3915	27°13'24,129"S 52°16'43,264"O	N 6988177,772 E 373380,553	Curso D'água	Travessão	Divisa dos lotes 350 e 319	Itá
31	MLF 3916	27°13'58,860"S 52°18'46,633"O	N 6987073,899 E 369997,984	Lotes Coloniais	Lotes Coloniais	Divisa dos lotes 301 e 300, de um lado, e 299 do outro	Itá
32	MLD 7137	27°14'22,746"S 52°18'46,319"O	N 6986338,965 E 370014,308	Lotes Coloniais	Lotes Coloniais	Divisa dos lotes 300 e 296	Itá
33	MLF 3914	27°14'24,141"S 52°19'18,504"O	N 6986286,705 E 369129,520	Lotes Coloniais	Curso D'água	Rio Caçador	Itá
34	MLF 3912	27°14'10,862"S 52°19'46,554"O	N 6986687,162 E 368353,638	Curso D'água	Lotes Coloniais	Lotes 165 e 171	Itá
35	MLF 3913	27°14'17,656"S 52°20'28,218"O	N 6986465,877 E 367209,853	Lotes Coloniais	Curso D'água	Lajeado Gerônimo	Itá
36	MLF 3911	27°14'8,551"S 52°20'24,586"O	N 6986747,129 E 367306,762	Nascente	Lotes Coloniais	Lotes 164 e 149	Itá
37	MLD 7136	27°14'6,071"S 52°20'32,793"O	N 6986821,034 E 367080,193	Lotes Coloniais	Lotes Coloniais	Lotes 164 e 146	Itá
38	MLD 7134	27°13'47,091"S 52°20'24,043"O	N 6987407,660 E 367314,638	Lotes Coloniais	Lotes Coloniais	Lotes 164 e 156	Itá
39	MLD 7135	27°13'33,882"S 52°20'49,514"O	N 6987806,628 E 366609,617	Lotes Coloniais	Lotes Coloniais	Divisa dos lotes 153 e 152	Itá
40	MLF 3909	27°13'29,031"S 52°21'24,767"O	N 6987945,435 E 365638,216	Lotes Coloniais	Curso D'água	Lajeado Borboleta	Itá
41	MLF 3910	27°12'20,301"S 52°21'12,646"O	N 6990064,014 E 365948,808	Curso D'água	Lotes Coloniais	Lotes 199 e 202	Itá
42	MLD 7133	27°11'35,130"S 52°22'8,121"O	N 6991437,454 E 364407,268	Lotes Coloniais	Lotes Coloniais	Lotes 190 e 188	Itá
43	MLF 3908	27°11'48,125"S 52°22'27,136"O	N 6991031,857 E 363888,421	Lotes Coloniais	Curso D'água	Rio Ariranhazinho	Itá
44	MLF 3922	27°11'24,769"S 52°22'52,504"O	N 6991742,883 E 363182,469	Curso D'água	Lotes Coloniais	Lotes 165 e 178	Itá
45	MLD 7145	27°11'33,622"S 52°23'11,090"O	N 6991464,828 E 362674,042	Lotes Coloniais	Lotes Coloniais	Lotes 178 e 177	Itá
46	MLF 3921	27°11'7,869"S 52°23'19,012"O	N 6992254,893 E 362447,251	Lotes Coloniais	Curso D'água	Rio Ariranhazinho	Itá
47	MLI 1478	27°11'26,341"S 52°24'7,082"O	N 6991671,730 E 361130,784	Curso D'água	Lotes Coloniais	Divisa dos lotes 549 e 548	Paial
48	MLD 7039	27°10'57,180"S 52°24'48,918"O	N 6992556,182 E 359969,399	Lotes Coloniais	Lotes Coloniais	Divisa dos lotes 544	Paial
49	MLD 7040	27°11'25,530"S 52°25'16,376"O	N 6991675,213 E 359223,659	Lotes Coloniais	Lotes Coloniais	Divisa dos lotes 520 e 519	Paial
50	MLF 3942	27°10'52,202"S 52°25'55,376"O	N 6992688,624 E 358138,723	Lotes Coloniais	Curso D'água	Rio Ariranha	Paial
51	MLD 7038	27°11'48,929"S 52°26'17,674"O	N 6990935,928 E 357545,115	Foz	Curso D'água	Sanga Uru	Paial

Pág. 628 de 713 - Documento assinado digitalmente. Para conferência, acesse o site https://portal.sgpe.sea.sc.gov.br/portal-externo e informe o processo SEPLAN 00000395/2026 e o código 662JCM1T.

Nº	Marco	Lat. / Long.	UTM (N / E)	Feição Marco	Feição Trecho	Trecho	Confrontante
52	MLF 3841	27°10'21,866"S 52°27'38,329"O	N 6993589,463 E 355294,525	Nascente	Divisor de Águas	Entre o Lajeado José Albino e o Lajeado Poço Redondo	Paial
53	MLF 3827	27°10'21,412"S 52°28'17,410"O	N 6993590,861 E 354218,749	Nascente	Curso D'água	Sanga Mânega	Paial
54	MLD 7036	27°10'1,636"S 52°29'4,443"O	N 6994184,189 E 352917,067	Foz	Curso D'água	Lajeado José Albino	Paial
55	MLF 3840	27°9'59,601"S 52°29'46,278"O	N 6994233,125 E 351764,827	Foz	Linha Seca e Reta	Linha Seca e Reta	Paial
56	MLF 3837	27°9'47,820"S 52°30'2,477"O	N 6994590,331 E 351314,630	Nascente	Curso D'água	Sanga Decézare	Paial
57	MLI 1475	27°9'34,312"S 52°30'26,112"O	N 6994998,224 E 350659,063	Foz	Curso D'água	Rio Irani	Chapecó

Pág. 629 de 713 - Documento assinado digitalmente. Para conferência, acesse o site https://portal.sgpe.sea.sc.gov.br/portal-externo e informe o processo SEPLAN 00000395/2026 e o código 662JCM1T.

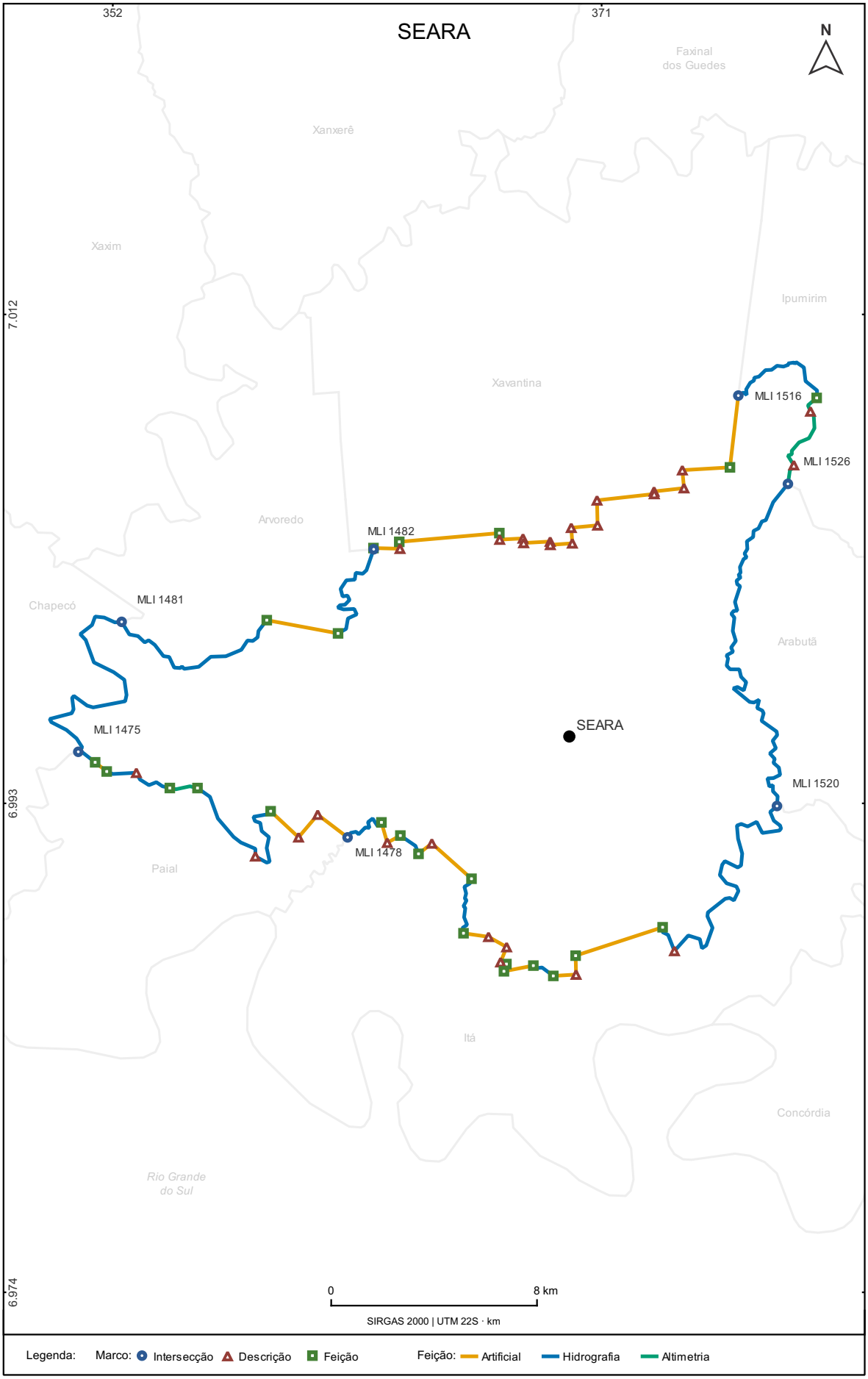

Secretaria de Estado do Planejamento | Diretoria de Inteligência Territorial | 2026

Pág. 630 de 713 - Documento assinado digitalmente. Para conferência, acesse o site https://portal.sgpe.sea.sc.gov.br/portal-externo e informe o processo SEPLAN 00000395/2026 e o código 662JCM1T.

SERRA ALTA

Nº	Marco	Lat. / Long.	UTM (N / E)	Feição Marco	Feição Trecho	Trecho	Confrontante
1	MLI 1355	26°38'36,838"S 53°3'48,285"O	N 7051383,110 E 294609,912	Rodovia Estadual	Linha Seca e Reta	Linha Seca e Reta	Saltinho
2	MLD 6738	26°38'21,390"S 53°1'45,217"O	N 7051913,104 E 298006,029	Marco de Limite	Linha Seca e Reta	Linha Seca e Reta	Saltinho
3	MLI 1340	26°38'6,636"S 52°59'52,418"O	N 7052416,349 E 301118,639	Curso D'água	Curso D'água	Rio Burro Branco	Sul Brasil
4	MLI 1338	26°44'41,112"S 52°58'24,931"O	N 7040313,523 E 303726,291	Foz	Curso D'água	Lajeado Cedrilho	Modelo
5	MLF 3540	26°45'19,213"S 53°1'19,181"O	N 7039065,330 E 298930,095	Nascente	Divisor de Águas	Entre os rios Saudades e Burro Branco	Modelo
6	MLF 3537	26°44'33,479"S 53°1'38,993"O	N 7040464,149 E 298360,249	Divisor de Água	Linha Seca e Reta	Linha Seca e Reta	Modelo
7	MLF 3538	26°44'45,574"S 53°2'57,473"O	N 7040057,171 E 296197,630	Curso D'água	Curso D'água	Lajeado Jupir	Modelo
8	MLF 3542	26°44'8,643"S 53°2'52,972"O	N 7041195,814 E 296303,709	Curso D'água	Linha Seca e Reta	Linha Seca e Reta	Modelo
9	MLF 3539	26°44'14,626"S 53°3'57,977"O	N 7040982,634 E 294510,333	Curso D'água	Curso D'água	Rio Saudades	Modelo
10	MLI 1341	26°44'12,708"S 53°4'10,716"O	N 7041035,952 E 294157,334	Curso D'água	Curso D'água	Rio Saudades	Bom Jesus do Oeste
11	MLF 3541	26°40'11,899"S 53°4'32,740"O	N 7048437,486 E 293427,994	Nascente	Linha Seca e Reta	Linha Seca e Reta	Bom Jesus do Oeste

Pág. 631 de 713 - Documento assinado digitalmente. Para conferência, acesse o site https://portal.sgpe.sea.sc.gov.br/portal-externo e informe o processo SEPLAN 00000395/2026 e o código 662JCM1T.

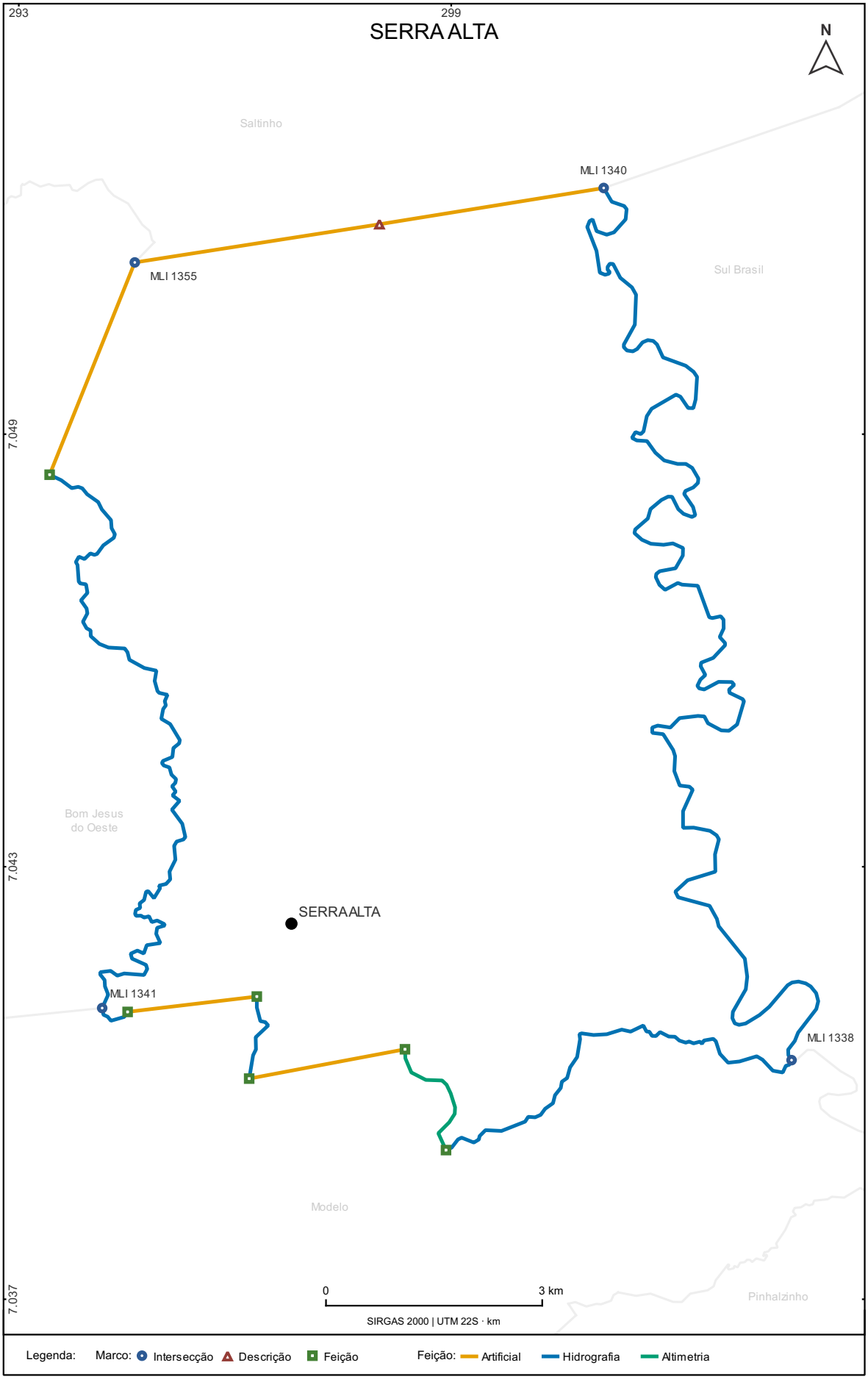

Secretaria de Estado do Planejamento | Diretoria de Inteligência Territorial | 2026

Pág. 632 de 713 - Documento assinado digitalmente. Para conferência, acesse o site https://portal.sgpe.sea.sc.gov.br/portal-externo e informe o processo SEPLAN 00000395/2026 e o código 662JCM1T.

SIDERÓPOLIS

Nº	Marco	Lat. / Long.	UTM (N / E)	Feição Marco	Feição Trecho	Trecho	Confrontante
1	MLI 1167	28°30'9,608"S 49°34'10,422"O	N 6846278,347 E 639994,245	Itambé	Divisor de Águas	Entre os rios Manim, de um lado, e Jordão e da Mina, do outro	Treviso
2	MLD 6565	28°30'45,057"S 49°34'4,172"O	N 6845185,252 E 640151,155	Cota Altimétrica	Divisor de Águas	Entre os rios Manim, de um lado, e Jordão e da Mina, do outro (1251,20 m)	Treviso
3	MLD 6564	28°31'57,882"S 49°32'49,129"O	N 6842919,261 E 642164,139	Cota Altimétrica	Divisor de Águas	Entre os rios Manim, de um lado, e Jordão e da Mina, do outro (1025,40 m)	Treviso
4	MLD 6563	28°31'59,635"S 49°32'32,481"O	N 6842859,813 E 642615,997	Cota Altimétrica	Divisor de Águas	Entre os rios Manim, de um lado, e Jordão e da Mina, do outro (942,58 m)	Treviso
5	MLF 3403	28°32'10,328"S 49°32'4,374"O	N 6842521,394 E 643375,930	Nascente	Curso D'água	Rio Capeller	Treviso
6	MLF 3402	28°33'4,353"S 49°31'38,055"O	N 6840849,816 E 644070,882	Curso D'água	Linha Seca e Reta	Linha Seca e Reta	Treviso
7	MLF 3401	28°33'4,310"S 49°29'29,105"O	N 6840807,547 E 647575,305	Curso D'água	Curso D'água	Rio Manin	Treviso
8	MLD 6562	28°34'52,941"S 49°29'7,125"O	N 6837456,409 E 648130,384	Foz	Curso D'água	Rio Mãe Luzia	Treviso
9	MLF 3400	28°33'31,520"S 49°27'52,690"O	N 6839936,752 E 650184,844	Foz	Linha Seca e Reta	Linha Seca e Reta	Treviso
10	MLF 3399	28°33'50,664"S 49°27'26,626"O	N 6839338,430 E 650885,540	Cota Altimétrica	Divisor de Águas	Entre o rio Mãe Luzia, de um lado, e rio Kuntz, do outro (111,29 m)	Treviso
11	MLD 6561	28°33'40,823"S 49°26'38,799"O	N 6839624,511 E 652189,109	Cota Altimétrica	Divisor de Águas	Entre o rio Mãe Luzia, de um lado, e rio Kuntz, do outro (250,79 m)	Treviso
12	MLD 6560	28°32'43,028"S 49°25'56,060"O	N 6841388,290 E 653373,781	Cota Altimétrica	Divisor de Águas	Entre o rio Mãe Luzia, de um lado, e rio Kuntz, do outro (378,75 m)	Treviso
13	MLI 1247	28°32'13,678"S 49°25'19,579"O	N 6842278,665 E 654377,184	Marco de Limite	Linha Seca e Reta	Linha Seca e Reta	Urussanga
14	MLD 6572	28°32'27,011"S 49°25'18,743"O	N 6841867,972 E 654394,504	Marco de Limite	Linha Seca e Reta	Linha Seca e Reta	Urussanga
15	MLD 6569	28°32'26,562"S 49°24'35,700"O	N 6841866,342 E 655564,603	Marco de Limite	Linha Seca e Reta	Linha Seca e Reta	Urussanga
16	MLF 3405	28°31'29,945"S 49°24'25,873"O	N 6843605,443 E 655854,834	Marco de Limite	Divisor de Águas	Entre os rios Caeté e Deserto, de um lado, e Fluorita, do outro	Urussanga
17	MLD 6571	28°31'29,025"S 49°24'7,017"O	N 6843626,940 E 656367,795	Cota Altimétrica	Divisor de Águas	Entre os rios Caeté e Deserto, de um lado, e Fluorita, do outro (494,71 m)	Urussanga
18	MLD 6570	28°33'24,616"S 49°23'22,297"O	N 6840052,815 E 657535,682	Cota Altimétrica	Divisor de Águas	Entre os rios Caeté e Deserto, de um lado, e Fluorita, do outro (434,47 m)	Urussanga
19	MLD 6568	28°34'16,195"S 49°23'24,837"O	N 6838466,132 E 657445,327	Cota Altimétrica	Divisor de Águas	Entre os rios Caeté e Deserto, de um lado, e Fluorita, do outro (271,24 m)	Urussanga
20	MLI 1246	28°34'43,188"S 49°23'9,059"O	N 6837629,517 E 657862,840	Cota Altimétrica	Divisor de Águas	Entre os rios Fluorita e Cocal (369,26 m)	Cocal do Sul

Pág. 633 de 713 - Documento assinado digitalmente. Para conferência, acesse o site https://portal.sgpe.sea.sc.gov.br/portal-externo e informe o processo SEPLAN 00000395/2026 e o código 662JCM1T.

Nº	Marco	Lat. / Long.	UTM (N / E)	Feição Marco	Feição Trecho	Trecho	Confrontante
21	MLD 6553	28°35'37,958"S 49°23'58,546"O	N 6835961,725 E 656495,740	Cota Altimétrica	Divisor de Águas	Entre os rios Fluorita e Cocal (357,57 m)	Cocal do Sul
22	MLD 6554	28°36'33,247"S 49°23'39,967"O	N 6834253,178 E 656977,612	Cota Altimétrica	Divisor de Águas	Entre os rios Fluorita e Cocal (294,69 m)	Cocal do Sul
23	MLD 6555	28°37'5,948"S 49°22'46,610"O	N 6833227,091 E 658413,308	Cota Altimétrica	Divisor de Águas	Divisor entre os rios Fluorita e Cocal - Ponto de Cota Altimétrica: 260 (301,82 m)	Cocal do Sul
24	MLD 6556	28°37'27,760"S 49°22'23,564"O	N 6832547,211 E 659030,104	Cota Altimétrica	Divisor de Águas	Entre os rios Fluorita e Cocal (259,20 m)	Cocal do Sul
25	MLI 1232	28°38'0,844"S 49°22'12,929"O	N 6831524,936 E 659305,043	Cota Altimétrica	Divisor de Águas	Entre os rios Cocal e Sangão (298,13 m)	Criciúma
26	MLF 3397	28°38'11,334"S 49°22'35,853"O	N 6831210,501 E 658678,121	Nascente	Curso D'água	Rio Sangão	Criciúma
27	MLF 3398	28°38'1,633"S 49°22'58,904"O	N 6831517,591 E 658056,217	Curso D'água	Linha Seca e Reta	Linha Seca e Reta	Criciúma
28	MLD 6557	28°38'12,943"S 49°24'8,572"O	N 6831194,905 E 656159,628	Curso D'água	Linha Seca e Reta	Linha Seca e Reta	Criciúma
29	MLI 1243	28°38'2,701"S 49°27'7,341"O	N 6831574,040 E 651309,224	Marco de Limite	Linha Seca e Reta	Linha Seca e Reta	Nova Veneza
30	MLD 6558	28°37'54,086"S 49°29'22,480"O	N 6831886,142 E 647642,817	Marco de Limite	Linha Seca e Reta	Linha Seca e Reta	Nova Veneza
31	MLD 6559	28°37'45,063"S 49°32'2,047"O	N 6832217,818 E 643313,042	Marco de Limite	Linha Seca e Reta	Linha Seca e Reta	Nova Veneza
32	MLI 1166	28°37'14,151"S 49°40'24,369"O	N 6833328,537 E 629682,557	Nascente	Taimbé	Taimbés da Serra Geral	Bom Jardim da Serra

Pág. 634 de 713 - Documento assinado digitalmente. Para conferência, acesse o site https://portal.sgpe.sea.sc.gov.br/portal-externo e informe o processo SEPLAN 00000395/2026 e o código 662JCM1T.

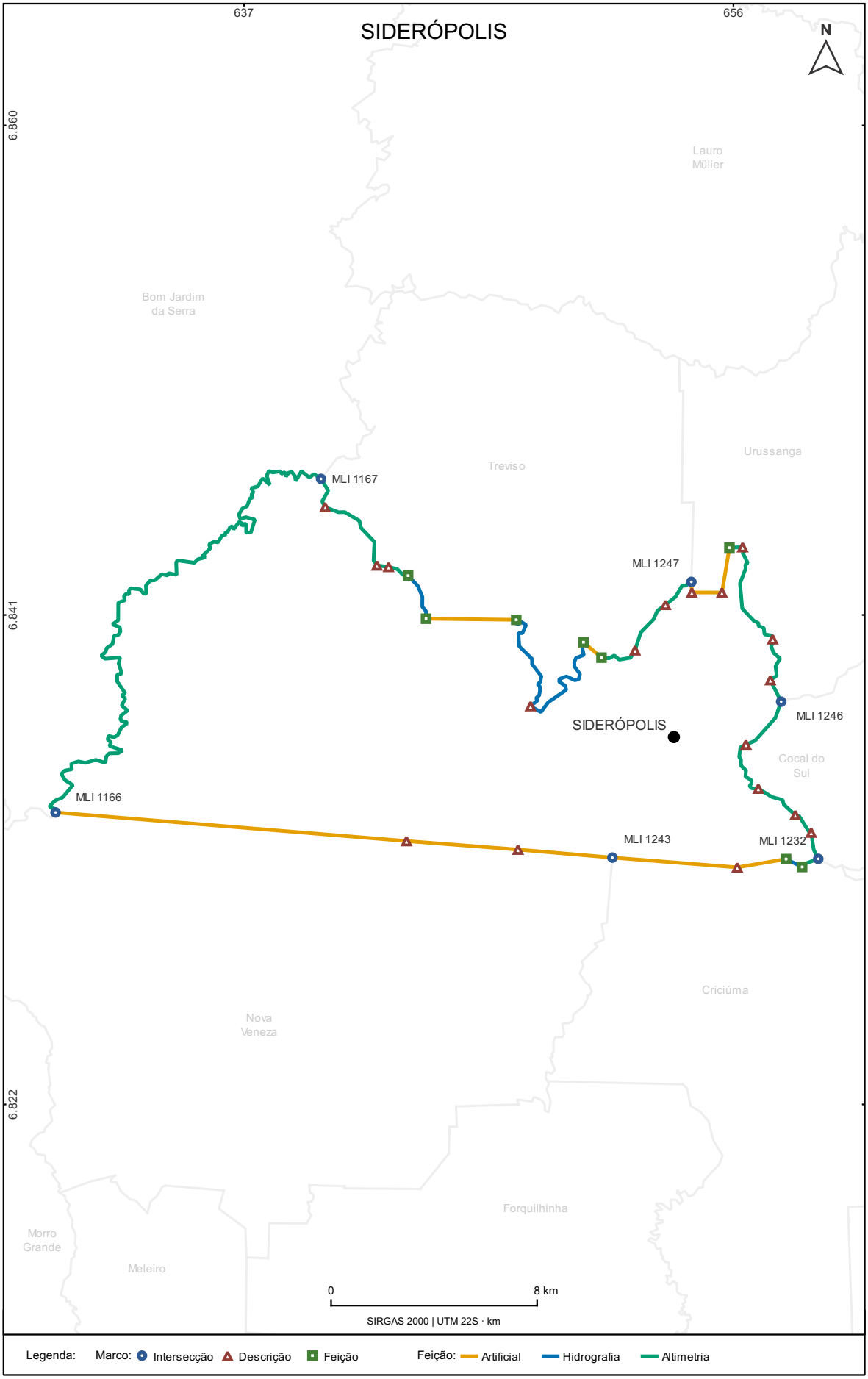

Secretaria de Estado do Planejamento | Diretoria de Inteligência Territorial | 2026

Pág. 635 de 713 - Documento assinado digitalmente. Para conferência, acesse o site https://portal.sgpe.sea.sc.gov.br/portal-externo e informe o processo SEPLAN 00000395/2026 e o código 662JCM1T.

SOMBRIO

Nº	Marco	Lat. / Long.	UTM (N / E)	Feição Marco	Feição Trecho	Trecho	Confrontante
1	MLI 1267	29°1'13,767"S 49°41'55,913"O	N 6789046,112 E 626711,300	Topo de Morro	Linha Seca e Reta	Linha Seca e Reta	Ermo
2	MLD 6612	29°1'8,615"S 49°39'54,097"O	N 6789167,920 E 630008,690	Marco de Limite	Linha Seca e Reta	Linha Seca e Reta	Ermo
3	MLI 1259	29°1'2,272"S 49°37'25,126"O	N 6789316,889 E 634041,320	Topo de Morro	Linha Seca e Reta	Linha Seca e Reta	Araranguá
4	MLD 6591	29°2'12,696"S 49°35'46,060"O	N 6787117,650 E 636695,797	Marco de Limite	Linha Seca e Reta	Linha Seca e Reta	Araranguá
5	MLI 1248	29°3'32,247"S 49°33'56,512"O	N 6784633,386 E 639629,339	Marco de Limite	Linha Equidistante	Linha Equidistante	Balneário Gaivota
6	MLF 3424	29°4'50,210"S 49°35'47,168"O	N 6782269,636 E 636608,137	Curso D'água	Curso D'água	Rio Caverá	Balneário Gaivota
7	MLF 3425	29°8'7,896"S 49°37'51,768"O	N 6776224,387 E 633168,372	Curso D'água	Linha Equidistante	Linha Equidistante	Balneário Gaivota
8	MLI 1263	29°8'34,926"S 49°39'22,802"O	N 6775420,758 E 630698,753	Lagoa	Linha Seca e Reta	Linha Seca e Reta	Santa Rosa do Sul
9	MLF 3426	29°8'14,627"S 49°39'50,274"O	N 6776054,022 E 629963,497	Foz	Curso D'água	Sanga do Júlio Rufino	Santa Rosa do Sul
10	MLF 3443	29°7'32,019"S 49°40'21,904"O	N 6777375,179 E 629123,547	Rodovia Federal	Linha Seca e Reta	Linha Seca e Reta	Santa Rosa do Sul
11	MLD 6599	29°7'29,558"S 49°40'42,456"O	N 6777457,170 E 628568,937	Cota Altimétrica	Linha Seca e Reta	Linha Seca e Reta (90,20 m)	Santa Rosa do Sul
12	MLD 6623	29°7'15,086"S 49°40'55,425"O	N 6777906,568 E 628223,420	Marco de Limite	Linha Seca e Reta	Linha Seca e Reta	Santa Rosa do Sul
13	MLF 3437	29°6'41,764"S 49°41'25,279"O	N 6778941,234 E 627427,922	Cota Altimétrica	Divisor de Águas	Entre as águas da margem direita do Córrego da Peroba e Sanga do Inácio (272,30 m)	Santa Rosa do Sul
14	MLF 3438	29°6'12,632"S 49°41'58,509"O	N 6779847,852 E 626539,629	Cota Altimétrica	Linha Seca e Reta	Linha Seca e Reta (115,35 m)	Santa Rosa do Sul
15	MLD 6607	29°5'46,817"S 49°42'4,787"O	N 6780644,332 E 626378,669	Marco de Limite	Linha Seca e Reta	Linha Seca e Reta	Santa Rosa do Sul
16	MLF 3436	29°4'57,052"S 49°42'11,634"O	N 6782178,125 E 626210,422	Cota Altimétrica	Divisor de Águas	Entre os córregos da Peroba e Garuva (137,78 m)	Santa Rosa do Sul
17	MLD 6608	29°4'36,652"S 49°42'50,775"O	N 6782817,631 E 625158,993	Cota Altimétrica	Divisor de Águas	Entre os córregos da Peroba e Garuva (209,66 m)	Santa Rosa do Sul
18	MLD 6624	29°4'23,522"S 49°44'1,317"O	N 6783242,411 E 623255,957	Cota Altimétrica	Divisor de Águas	Entre os córregos da Peroba e Garuva (280,71 m)	Santa Rosa do Sul
19	MLF 3409	29°3'25,219"S 49°44'35,859"O	N 6785046,952 E 622341,077	Cota Altimétrica	Linha Seca e Reta	Linha Seca e Reta (171,16 m)	Santa Rosa do Sul
20	MLD 6615	29°3'10,115"S 49°44'20,578"O	N 6785507,453 E 622759,295	Marco de Limite	Linha Seca e Reta	Linha Seca e Reta	Santa Rosa do Sul
21	MLF 3408	29°2'40,545"S 49°43'50,668"O	N 6786408,936 E 623578,004	Cota Altimétrica	Divisor de Águas	Entre o Córrego Garuva e seus afluentes da margem esquerda (197,66 m)	Santa Rosa do Sul
22	MLI 1253	29°2'21,690"S 49°44'35,381"O	N 6787002,223 E 622374,811	Cota Altimétrica	Linha Seca e Reta	Linha Seca e Reta (195,25 m)	Jacinto Machado
23	MLD 6616	29°1'58,315"S 49°43'40,482"O	N 6787705,778 E 623867,535	Marco de Limite	Linha Seca e Reta	Linha Seca e Reta	Jacinto Machado

Pág. 636 de 713 - Documento assinado digitalmente. Para conferência, acesse o site https://portal.sgpe.sea.sc.gov.br/portal-externo e informe o processo SEPLAN 00000395/2026 e o código 662JCM1T.

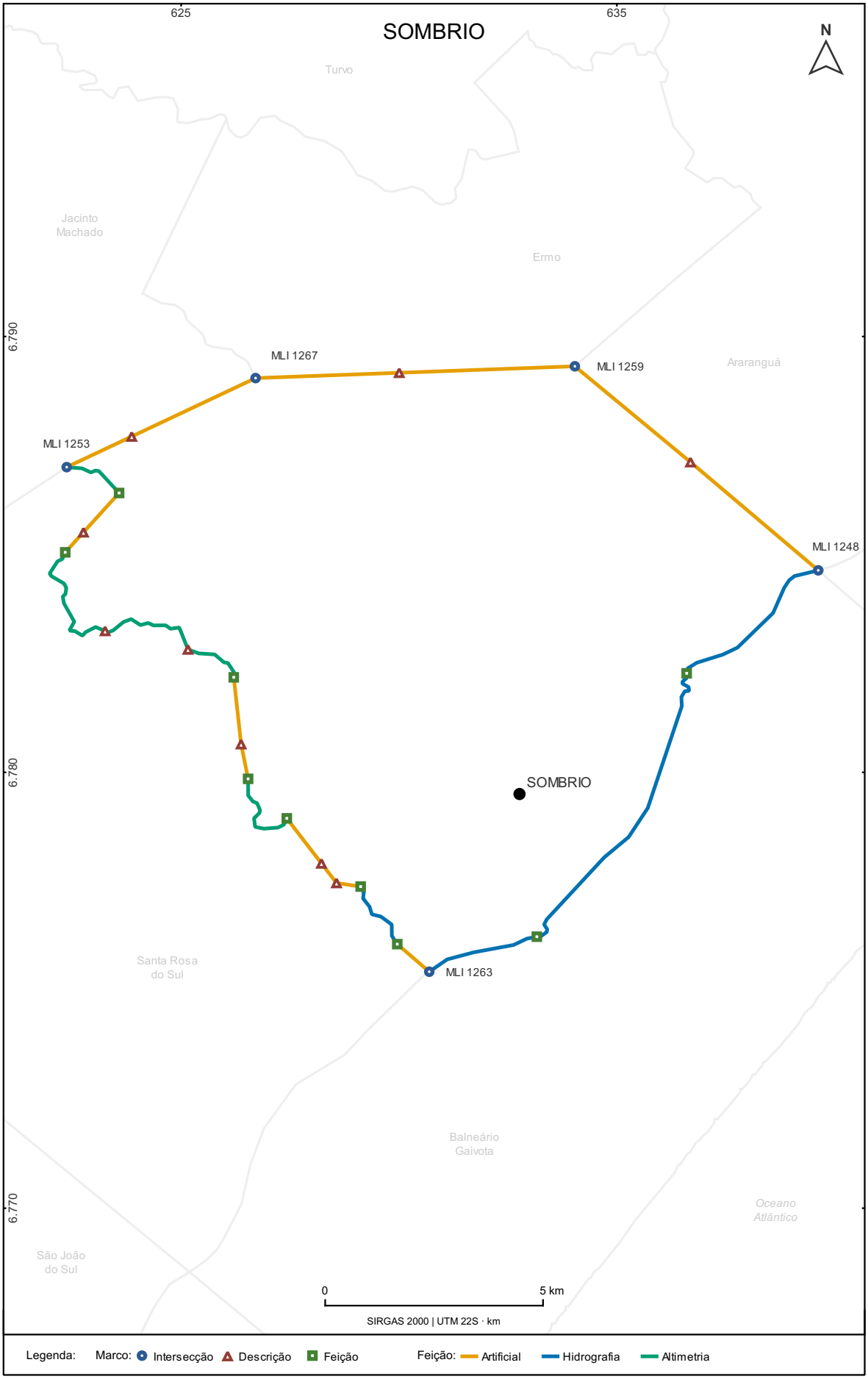

Secretaria de Estado do Planejamento | Diretoria de Inteligência Territorial | 2026

Pág. 637 de 713 - Documento assinado digitalmente. Para conferência, acesse o site https://portal.sgpe.sea.sc.gov.br/portal-externo e informe o processo SEPLAN 00000395/2026 e o código 662JCM1T.

SUL BRASIL

Nº	Marco	Lat. / Long.	UTM (N / E)	Feição Marco	Feição Trecho	Trecho	Confrontante
1	MLI 1340	26°38'6,636"S 52°59'52,418"O	N 7052416,349 E 301118,639	Curso D'água	Linha Seca e Reta	Linha Seca e Reta	Saltinho
2	MLD 6737	26°37'31,839"S 52°57'53,707"O	N 7053538,167 E 304385,501	Marco de Limite	Linha Seca e Reta	Linha Seca e Reta	Saltinho
3	MLI 1339	26°36'46,260"S 52°56'23,375"O	N 7054979,040 E 306862,821	Curso D'água	Curso D'água	Rio Pesqueiro	Irati
4	MLI 1428	26°40'24,972"S 52°55'9,654"O	N 7048278,899 E 309003,320	Lotes Coloniais	Curso D'água	Rio Pesqueiro	Jardinópolis
5	MLI 1487	26°46'58,299"S 52°55'3,846"O	N 7036176,440 E 309346,177	Foz	Curso D'água	Rio Pesqueiro	União do Oeste
6	MLI 1485	26°46'37,017"S 52°55'56,712"O	N 7036809,301 E 307875,977	Foz	Curso D'água	Rio Burro Branco	Pinhalzinho
7	MLI 1501	26°45'16,788"S 52°57'28,201"O	N 7039239,775 E 305310,708	Foz	Curso D'água	Rio Burro Branco	Modelo
8	MLI 1338	26°44'41,112"S 52°58'24,931"O	N 7040313,523 E 303726,291	Foz	Curso D'água	Rio Burro Branco	Serra Alta

Pág. 638 de 713 - Documento assinado digitalmente. Para conferência, acesse o site https://portal.sgpe.sea.sc.gov.br/portal-externo e informe o processo SEPLAN 00000395/2026 e o código 662JCM1T.

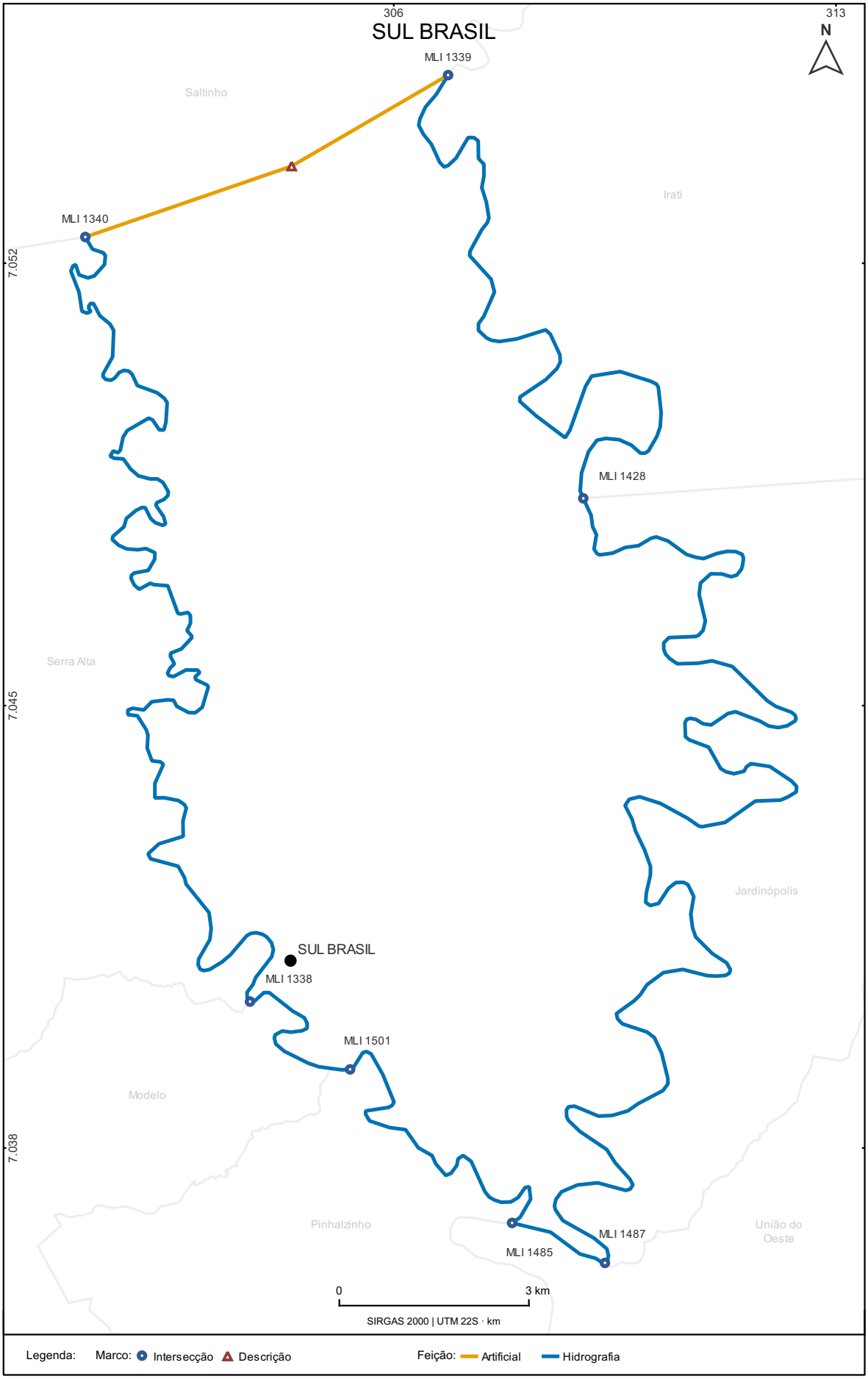

Secretaria de Estado do Planejamento | Diretoria de Inteligência Territorial | 2026

Pág. 639 de 713 - Documento assinado digitalmente. Para conferência, acesse o site https://portal.sgpe.sea.sc.gov.br/portal-externo e informe o processo SEPLAN 00000395/2026 e o código 662JCM1T.

TAIÓ

Nº	Marco	Lat. / Long.	UTM (N / E)	Feição Marco	Feição Trecho	Trecho	Confrontante
1	MLI 1002	26°58'11,310"S 50°17'27,311"O	N 7016711,263 E 570371,387	Nascente	Linha Seca e Reta	Linha Seca e Reta	Rio do Campo
2	MLD 6279	26°59'11,271"S 50°14'0,578"O	N 7014833,087 E 576059,500	Nascente	Linha Seca e Reta	Linha Seca e Reta	Rio do Campo
3	MLD 6248	26°58'52,101"S 50°10'36,589"O	N 7015387,514 E 581686,239	Lotes Coloniais	Linha Seca e Reta	Linha Seca e Reta	Rio do Campo
4	MLF 3208	26°59'10,021"S 50°9'12,053"O	N 7014820,738 E 584012,862	Lotes Coloniais	Divisor de Águas	Entre afluentes da margem direita do rio do Campo	Rio do Campo
5	MLF 3150	26°59'14,879"S 50°6'58,430"O	N 7014646,042 E 587695,121	Cota Altimétrica	Linha Seca e Reta	Linha Seca e Reta (947,63 m)	Rio do Campo
6	MLF 3159	26°59'24,214"S 50°6'17,538"O	N 7014350,874 E 588820,281	Curso D'água	Taimbé	Taimbés da Serra do Paredão	Rio do Campo
7	MLI 1102	27°1'58,562"S 50°4'3,411"O	N 7009574,993 E 592482,285	Curso D'água	Taimbé	Taimbés da serra do Paredão	Salete
8	MLF 3193	27°2'1,976"S 50°3'41,221"O	N 7009465,421 E 593092,914	Curso D'água	Curso D'água	Taimbés da serra do Paredão	Salete
9	MLF 3215	27°2'0,078"S 50°3'38,635"O	N 7009523,279 E 593164,611	Nascente	Curso D'água	Córrego Da Furna	Salete
10	MLF 3214	27°1'42,953"S 50°3'15,531"O	N 7010045,441 E 593805,171	Curso D'água	Taimbé	Taimbés	Salete
11	MLF 3262	27°2'51,516"S 50°2'50,065"O	N 7007930,542 E 594490,950	Travessão	Travessão	Travessão Linha Ribeirão Grande	Salete
12	MLD 6330	27°2'48,335"S 49°58'35,376"O	N 7007973,357 E 601508,571	Travessão	Travessão	Travessão Linha Ribeirão do Ouro	Salete
13	MLD 6323	27°0'37,090"S 49°58'32,567"O	N 7012011,090 E 601618,748	Travessão	Travessão	Travessão da Linha Torreti	Salete
14	MLD 6199	27°0'37,409"S 49°57'38,885"O	N 7011989,179 E 603098,141	Marco de Limite	Travessão	Travessão da Linha Torreti	Salete
15	MLD 6197	27°0'4,834"S 49°57'38,258"O	N 7012991,349 E 603123,680	Marco de Limite	Travessão	Travessão da Linha Torreti	Salete
16	MLD 6200	27°0'5,714"S 49°56'53,344"O	N 7012954,016 E 604361,395	Marco de Limite	Travessão	Travessão da Linha Torreti	Salete
17	MLI 1151	26°59'37,900"S 49°56'53,721"O	N 7013809,914 E 604358,132	Travessão	Linha Seca e Reta	Linha Seca e Reta	Witmarsum
18	MLD 6202	27°0'4,710"S 49°54'53,742"O	N 7012956,984 E 607658,145	Marco de Limite	Linha Seca e Reta	Linha Seca e Reta	Witmarsum
19	MLF 3145	27°0'6,407"S 49°53'55,716"O	N 7012890,918 E 609257,023	Marco de Limite	Divisor de Águas	Entre o rio Krauel e os ribeirões Pequeno e do Salto	Witmarsum
20	MLI 1105	26°59'52,971"S 49°53'44,764"O	N 7013301,700 E 609562,512	Marco de Limite	Divisor de Águas	Entre os ribeirões do Salto e Toca	Dona Emma
21	MLI 1124	27°1'13,581"S 49°52'30,086"O	N 7010803,149 E 611598,780	Nascente	Linha Seca e Reta	Linha Seca e Reta	Rio do Oeste
22	MLD 6201	27°3'10,153"S 49°53'1,609"O	N 7007223,957 E 610698,303	Marco de Limite	Linha Seca e Reta	Linha Seca e Reta	Rio do Oeste
23	MLD 6196	27°5'10,468"S 49°53'38,898"O	N 7003530,885 E 609638,473	Marco de Limite	Linha Seca e Reta	Linha Seca e Reta	Rio do Oeste
24	MLF 3164	27°6'9,796"S 49°54'0,010"O	N 7001710,447 E 609041,030	Curso D'água	Curso D'água	Ribeirão do Salto	Rio do Oeste
25	MLD 6282	27°6'27,337"S 49°53'47,112"O	N 7001167,601 E 609391,471	Nascente	Curso D'água	Ribeirão Jundiá	Rio do Oeste

Pág. 640 de 713 - Documento assinado digitalmente. Para conferência, acesse o site https://portal.sgpe.sea.sc.gov.br/portal-externo e informe o processo SEPLAN 00000395/2026 e o código 662JCM1T.

Nº	Marco	Lat. / Long.	UTM (N / E)	Feição Marco	Feição Trecho	Trecho	Confrontante
26	MLD 6274	27°8'54,528"S 49°53'39,050"O	N 6996636,527 E 609573,614	Foz	Curso D'água	Rio Itajaí do Oeste	Rio do Oeste
27	MLD 6273	27°8'42,261"S 49°54'54,833"O	N 6997032,192 E 607490,849	Foz	Curso D'água	Ribeirão Buzarello	Rio do Oeste
28	MLF 3152	27°9'47,629"S 49°55'14,212"O	N 6995025,406 E 606940,099	Cota Altimétrica	Divisor de Águas	Entre o Ribeirão da Erva e o rio Franzoí (406,63 m)	Rio do Oeste
29	MLD 6271	27°10'47,665"S 49°55'36,331"O	N 6993183,273 E 606315,521	Cota Altimétrica	Divisor de Águas	Entre o Ribeirão da Erva e o rio Franzoí (415,49 m)	Rio do Oeste
30	MLI 1121	27°11'20,995"S 49°55'59,012"O	N 6992163,045 E 605682,647	Marco de Limite	Linha Seca e Reta	Linha Seca e Reta	Pouso Redondo
31	MLD 6250	27°11'42,838"S 49°55'58,729"O	N 6991490,861 E 605684,700	Marco de Limite	Linha Seca e Reta	Linha Seca e Reta	Pouso Redondo
32	MLD 6251	27°12'51,841"S 49°56'28,429"O	N 6989374,540 E 604849,583	Marco de Limite	Linha Seca e Reta	Linha Seca e Reta	Pouso Redondo
33	MLF 3161	27°11'46,377"S 49°57'54,519"O	N 6991408,648 E 602497,870	Curso D'água	Curso D'água	Ribeirão Carrapato	Pouso Redondo
34	MLF 3220	27°12'51,360"S 49°59'46,814"O	N 6989434,237 E 599392,131	Nascente	Divisor de Águas	Entre os ribeirões Taquaruçu, de um lado, e Carrapato e dos Lobos, do outro	Pouso Redondo
35	MLI 1095	27°12'47,476"S 50°0'8,687"O	N 6989558,577 E 598791,379	Cota Altimétrica	Divisor de Águas	Entre os ribeirões Taquaruçu de um lado e Carrapato e dos Lobos do outro (687,36 m)	Mirim Doce
36	MLD 6237	27°10'24,129"S 50°0'16,666"O	N 6993971,101 E 598606,888	Cota Altimétrica	Divisor de Águas	Entre o Ribeirão Taquaruçu e um afluente da margem direita do rio Taió (617,24 m)	Mirim Doce
37	MLF 3178	27°10'11,455"S 50°2'50,529"O	N 6994393,953 E 594375,576	Foz	Curso D'água	Rio Taió	Mirim Doce
38	MLF 3213	27°10'33,365"S 50°3'5,324"O	N 6993722,888 E 593963,336	Foz	Linha Seca e Reta	Linha Seca e Reta	Mirim Doce
39	MLF 3206	27°9'1,649"S 50°3'42,100"O	N 6996552,538 E 592972,380	Cota Altimétrica	Divisor de Águas	Rio Taió e o ribeirão Braço Skoz (647,12 m)	Mirim Doce
40	MLF 3238	27°8'47,516"S 50°5'20,200"O	N 6997007,312 E 590275,319	Nascente	Curso D'água	Afluente da margem direita do ribeirão Braço Skoz	Mirim Doce
41	MLD 6292	27°8'36,835"S 50°5'34,946"O	N 6997338,872 E 589871,795	Foz	Curso D'água	Ribeirão Braço Skoz	Mirim Doce
42	MLF 3153	27°8'1,084"S 50°8'44,390"O	N 6998475,495 E 584664,532	Cota Altimétrica	Divisor de Águas	Entre o rio Taió, de um lado, e rio do Rauen e Ribeirão da Vargem (804,41 m)	Mirim Doce
43	MLI 1003	27°4'33,947"S 50°18'55,696"O	N 7004951,799 E 567870,835	Itambé	Taimbé	Taimbé	Santa Cecília
44	MLF 3007	27°1'56,963"S 50°18'50,224"O	N 7009781,035 E 568047,867	Itambé	Curso D'água	Afluente da linhas dos Taimbés	Santa Cecília
45	MLF 3006	27°1'48,712"S 50°18'50,313"O	N 7010034,925 E 568046,791	Cota Altimétrica	Divisor de Águas	Divisor de águas da serra Geral até a nascente de um afluente da margem direita do Rio Rauen (1133,70 m)	Santa Cecília

Pág. 641 de 713 - Documento assinado digitalmente. Para conferência, acesse o site https://portal.sgpe.sea.sc.gov.br/portal-externo e informe o processo SEPLAN 00000395/2026 e o código 662JCM1T.

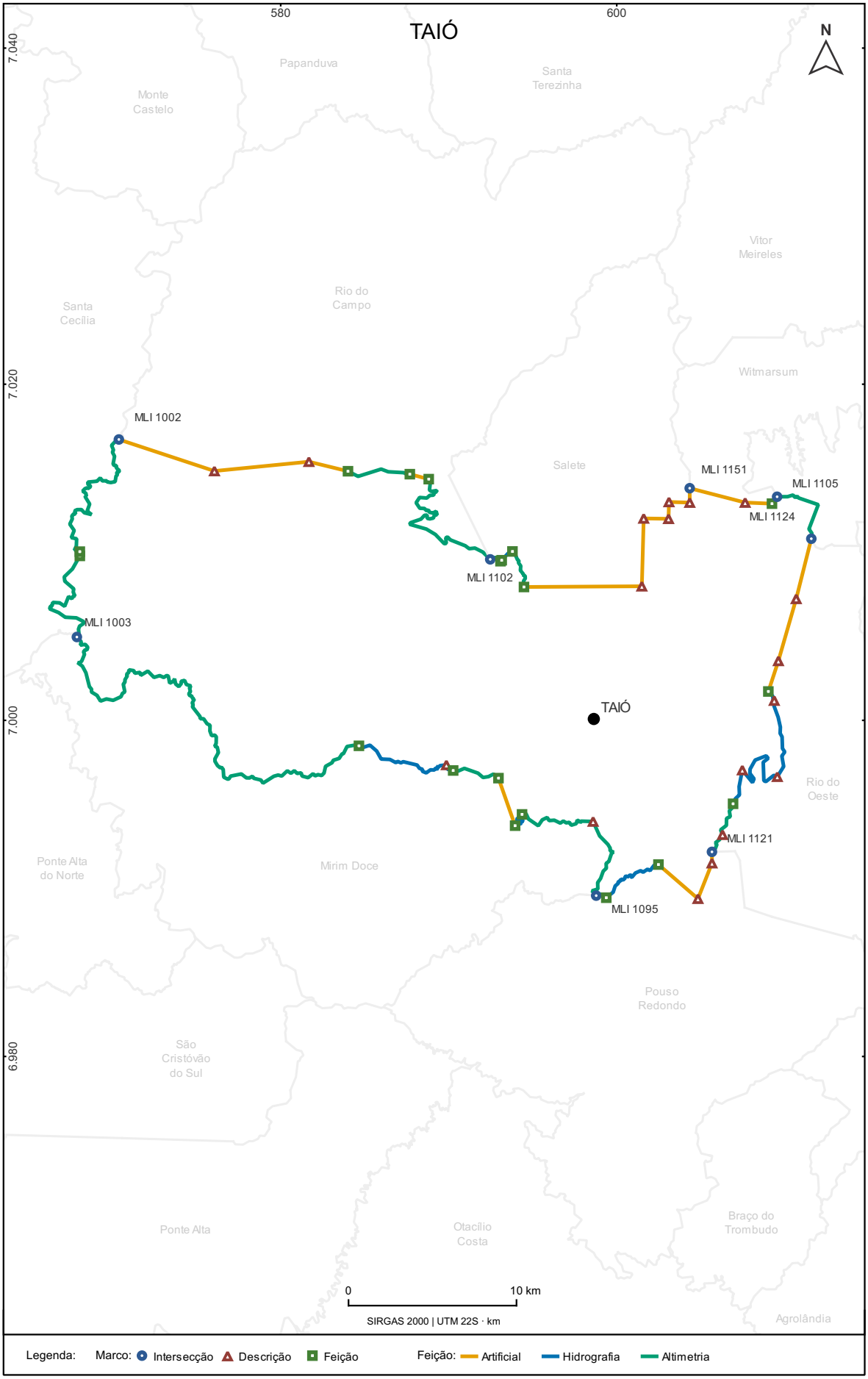

Secretaria de Estado do Planejamento | Diretoria de Inteligência Territorial | 2026

Pág. 642 de 713 - Documento assinado digitalmente. Para conferência, acesse o site https://portal.sgpe.sea.sc.gov.br/portal-externo e informe o processo SEPLAN 00000395/2026 e o código 662JCM1T.

TANGARÁ

Nº	Marco	Lat. / Long.	UTM (N / E)	Feição Marco	Feição Trecho	Trecho	Confrontante
1	MLF 3130	27°3'42,645"S 51°17'35,880"O	N 7006680,856 E 470916,058	Nascente	Linha Seca e Reta	Linha Seca e Reta	Ibicaré
2	MLI 1087	27°3'30,305"S 51°18'2,345"O	N 7007058,819 E 470186,154	Nascente	Curso D'água	Sanga do Termann	Pinheiro Preto
3	MLF 3123	27°2'54,291"S 51°17'21,732"O	N 7008169,465 E 471302,336	Curso D'água	Linha Seca e Reta	Linha Seca e Reta	Pinheiro Preto
4	MLD 6141	27°3'3,277"S 51°17'21,592"O	N 7007893,005 E 471306,817	Marco de Limite	Linha Seca e Reta	Linha Seca e Reta	Pinheiro Preto
5	MLD 6116	27°3'2,970"S 51°17'4,152"O	N 7007903,558 E 471787,240	Marco de Limite	Linha Seca e Reta	Linha Seca e Reta	Pinheiro Preto
6	MLD 6117	27°3'33,943"S 51°17'2,819"O	N 7006950,699 E 471826,113	Marco de Limite	Linha Seca e Reta	Linha Seca e Reta	Pinheiro Preto
7	MLF 3103	27°3'36,225"S 51°16'59,912"O	N 7006880,670 E 471906,349	Nascente	Curso D'água	Sanga Potreiro	Pinheiro Preto
8	MLD 6143	27°4'1,549"S 51°16'17,076"O	N 7006104,113 E 473087,955	Foz	Curso D'água	Rio do Peixe	Pinheiro Preto
9	MLF 3104	27°3'51,836"S 51°14'38,125"O	N 7006408,539 E 475812,826	Curso D'água	Linha Seca e Reta	Linha Seca e Reta	Pinheiro Preto
10	MLD 6115	27°4'6,312"S 51°12'48,218"O	N 7005968,646 E 478840,874	Marco de Limite	Linha Seca e Reta	Linha Seca e Reta	Pinheiro Preto
11	MLD 6113	27°4'25,514"S 51°12'49,122"O	N 7005377,806 E 478816,988	Marco de Limite	Linha Seca e Reta	Linha Seca e Reta	Pinheiro Preto
12	MLD 6114	27°4'26,243"S 51°12'13,334"O	N 7005357,011 E 479802,692	Marco de Limite	Linha Seca e Reta	Linha Seca e Reta	Pinheiro Preto
13	MLD 6112	27°4'42,740"S 51°12'13,655"O	N 7004849,435 E 479794,680	Marco de Limite	Linha Seca e Reta	Linha Seca e Reta	Pinheiro Preto
14	MLF 3102	27°4'55,619"S 51°10'28,984"O	N 7004457,541 E 482677,932	Curso D'água	Curso D'água	Afluente da margem direita do Arroio Capim	Pinheiro Preto
15	MLD 6110	27°5'15,752"S 51°10'19,702"O	N 7003838,444 E 482934,398	Foz	Curso D'água	Arroio do Capim	Pinheiro Preto
16	MLD 6111	27°5'9,357"S 51°9'56,596"O	N 7004036,073 E 483570,458	Foz	Curso D'água	Afluente da margem esquerda do Arroio do Capim	Pinheiro Preto
17	MLI 1072	27°5'28,153"S 51°9'26,264"O	N 7003458,841 E 484406,485	Nascente	Divisor de Águas	Entre os arroios Antônio Ribas e do Capim	Videira
18	MLF 3134	27°5'8,854"S 51°9'16,200"O	N 7004052,951 E 484682,893	Nascente	Curso D'água	Arroio Antônio Ribas	Videira
19	MLD 6169	27°6'43,792"S 51°8'40,058"O	N 7001133,193 E 485681,558	Foz	Curso D'água	Rio Bonito	Videira
20	MLD 6168	27°7'36,062"S 51°1'13,678"O	N 6999533,066 E 497971,723	Foz	Curso D'água	Rio do Tigre	Videira
21	MLI 1079	27°7'12,045"S 51°0'31,235"O	N 7000272,123 E 499140,097	Foz	Curso D'água	Sanga Weiss	Fraiburgo
22	MLF 3113	27°7'25,231"S 51°0'12,567"O	N 6999866,470 E 499654,031	Marco de Limite	Linha Seca e Reta	Linha Seca e Reta	Fraiburgo
23	MLF 3114	27°8'14,627"S 50°59'54,460"O	N 6998346,683 E 500152,485	Curso D'água	Curso D'água	Rio Bonito	Fraiburgo
24	MLD 6136	27°7'15,512"S 50°56'38,451"O	N 7000164,238 E 505548,703	Foz	Curso D'água	Afluente da margem esquerda do rio Bonito	Fraiburgo
25	MLF 3112	27°7'7,980"S 50°56'13,770"O	N 7000395,669 E 506228,287	Curso D'água	Linha Seca e Reta	Linha Seca e Reta	Fraiburgo

Pág. 643 de 713 - Documento assinado digitalmente. Para conferência, acesse o site https://portal.sgpe.sea.sc.gov.br/portal-externo e informe o processo SEPLAN 00000395/2026 e o código 662JCM1T.

Nº	Marco	Lat. / Long.	UTM (N / E)	Feição Marco	Feição Trecho	Trecho	Confrontante
26	MLI 1067	27°7'8,097"S 50°55'47,490"O	N 7000391,687 E 506951,786	Cota Altimétrica	Divisor de Águas	Entre os rios Bonito e Lajeado Gavião, de um lado, e Butiazinho e Lajeado do Espinilho do outro (1146,40 m)	Monte Carlo
27	MLD 6073	27°9'16,634"S 50°57'56,900"O	N 6996438,467 E 503387,952	Cota Altimétrica	Divisor de Águas	Entre os rios Bonito e Lajeado Gavião, de um lado, e Butiazinho e Lajeado do Espinilho, do outro - Ponto (1070,20 m)	Monte Carlo
28	MLD 6084	27°10'54,303"S 51°0'46,748"O	N 6993433,852 E 498713,716	Cota Altimétrica	Divisor de Águas	Entre os rios Bonito e Lajeado Gavião, de um lado, e Butiazinho e Lajeado do Espinilho, do outro - Ponto (1113,30 m)	Monte Carlo
29	MLD 6085	27°11'32,569"S 51°1'6,262"O	N 6992256,456 E 498176,943	Cota Altimétrica	Divisor de Águas	Entre os rios Bonito e Lajeado Gavião, de um lado, e Butiazinho e Lajeado do Espinilho, do outro - Ponto (1109,10 m)	Monte Carlo
30	MLD 6086	27°12'42,437"S 51°1'24,224"O	N 6990106,717 E 497683,164	Cota Altimétrica	Divisor de Águas	Entre os rios Bonito e Lajeado Gavião, de um lado, e Butiazinho e Lajeado do Espinilho, do outro - Ponto (1106,60 m)	Monte Carlo
31	MLI 1059	27°14'0,276"S 51°2'1,315"O	N 6987711,576 E 496663,526	Cota Altimétrica	Divisor de Águas	Entre o Lajeado Gavião de um lado e rio São João, Arroio da Intendência e Dois Irmãos do outro lado (1097,60 m)	Campos Novos
32	MLI 1066	27°14'20,379"S 51°6'45,491"O	N 6987088,484 E 488848,486	Cota Altimétrica	Divisor de Águas	Entre o Lajeado Caçador e rio Leãozinho, de um lado, e rio Cerro Azul, do outro (1079,20 m)	Ibiam
33	MLD 6157	27°13'47,927"S 51°7'30,085"O	N 6988085,786 E 487621,077	Cota Altimétrica	Divisor de Águas	Entre o Lajeado Caçador e rio Leãozinho, de um lado, e rio Cerro Azul, do outro (1225,60 m)	Ibiam
34	MLD 6159	27°13'11,103"S 51°7'51,161"O	N 6989218,166 E 487040,239	Cota Altimétrica	Divisor de Águas	Entre o Lajeado Caçador e rio Leãozinho, de um lado, e rio Cerro Azul, do outro (1207,10 m)	Ibiam
35	MLD 6158	27°12'55,037"S 51°8'40,324"O	N 6989711,005 E 485687,382	Cota Altimétrica	Divisor de Águas	Entre o Lajeado Caçador e rio Leãozinho, de um lado, e rio Cerro Azul, do outro (1190,70 m)	Ibiam
36	MLD 6161	27°11'20,909"S 51°11'3,344"O	N 6992601,926 E 481749,066	Cota Altimétrica	Divisor de Águas	Entre o Lajeado Caçador e rio Leãozinho, de um lado, e rio Cerro Azul, do outro (1008,00 m)	Ibiam
37	MLD 6160	27°8'34,289"S 51°14'4,795"O	N 6997720,034 E 476747,097	Cota Altimétrica	Divisor de Águas	Entre o Lajeado Caçador e rio Leãozinho, de um lado, e rio Cerro Azul, do outro (1062,00 m)	Ibiam
38	MLF 3127	27°8'21,676"S 51°13'55,195"O	N 6998108,579 E 477010,629	Nascente	Curso D'água	Lageado Passinho Feio	Ibiam
39	MLD 6162	27°8'15,919"S 51°15'38,026"O	N 6998280,162 E 474179,745	Foz	Curso D'água	Rio Cerro Azul	Ibiam
40	MLD 6163	27°8'17,512"S 51°15'41,224"O	N 6998230,984 E 474091,806	Foz	Curso D'água	Lajeado Strapassom	Ibiam

Pág. 644 de 713 - Documento assinado digitalmente. Para conferência, acesse o site https://portal.sgpe.sea.sc.gov.br/portal-externo e informe o processo SEPLAN 00000395/2026 e o código 662JCM1T.

Nº	Marco	Lat. / Long.	UTM (N / E)	Feição Marco	Feição Trecho	Trecho	Confrontante
41	MLF 3128	27°9'31,848"S 51°17'27,109"O	N 6995937,447 E 471182,501	Nascente	Linha Seca e Reta	Linha Seca e Reta	Ibiam
42	MLF 3129	27°9'37,861"S 51°17'39,796"O	N 6995751,620 E 470833,781	Nascente	Curso D'água	Lajeado Sivieiro	Ibiam
43	MLI 1080	27°9'4,957"S 51°19'17,284"O	N 6996757,414 E 468148,244	Foz	Curso D'água	Lajeado Bonito ou Veado	Ibicaré
44	MLD 6165	27°7'1,279"S 51°20'14,051"O	N 7000558,550 E 466575,620	Foz	Curso D'água	Rio do Peixe	Ibicaré
45	MLD 6164	27°6'31,276"S 51°19'36,956"O	N 7001484,353 E 467594,489	Foz	Curso D'água	Lajeado Grande	Ibicaré

Pág. 645 de 713 - Documento assinado digitalmente. Para conferência, acesse o site https://portal.sgpe.sea.sc.gov.br/portal-externo e informe o processo SEPLAN 00000395/2026 e o código 662JCM1T.

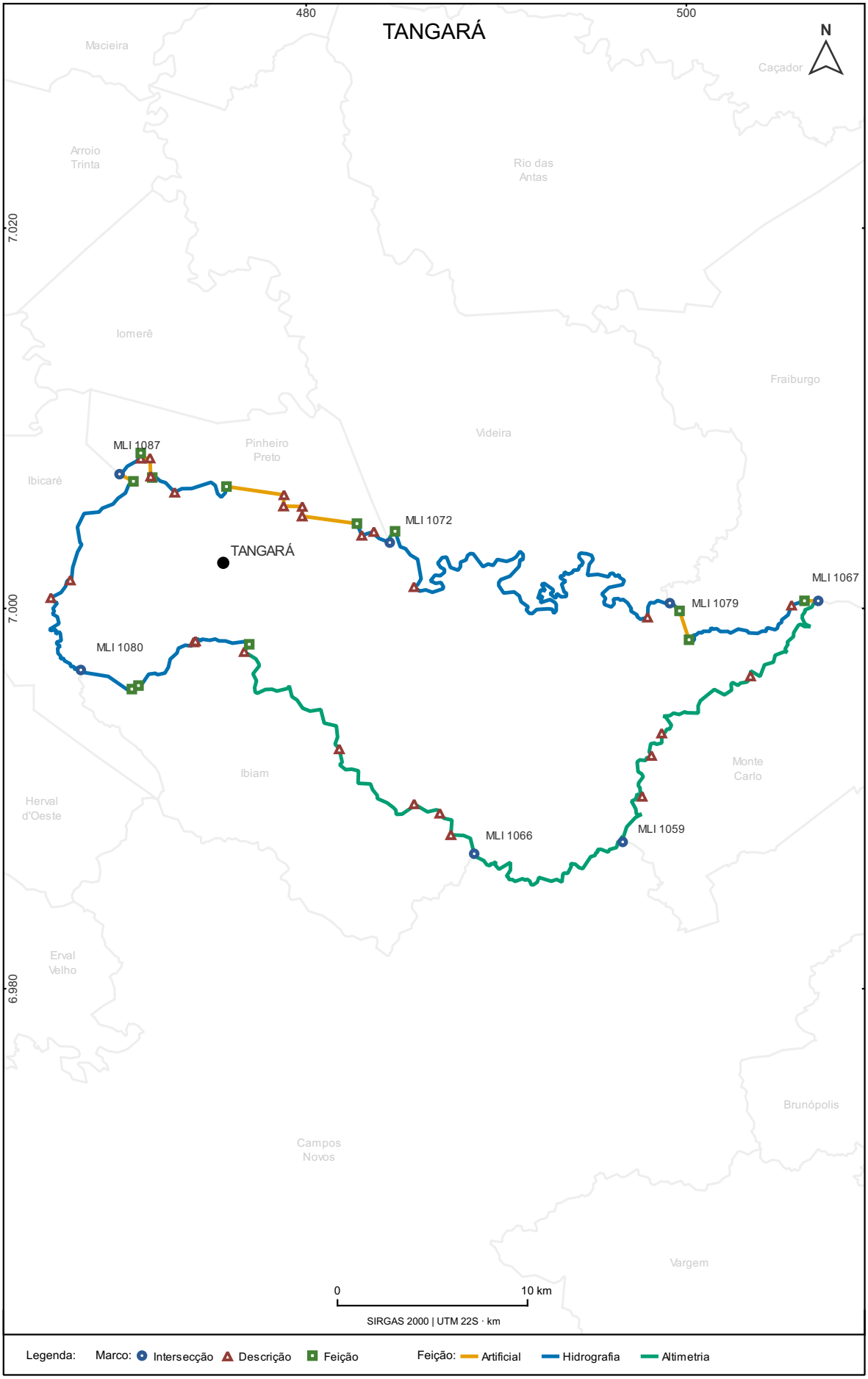

Secretaria de Estado do Planejamento | Diretoria de Inteligência Territorial | 2026

Pág. 646 de 713 - Documento assinado digitalmente. Para conferência, acesse o site https://portal.sgpe.sea.sc.gov.br/portal-externo e informe o processo SEPLAN 00000395/2026 e o código 662JCM1T.

TIGRINHOS

Nº	Marco	Lat. / Long.	UTM (N / E)	Feição Marco	Feição Trecho	Trecho	Confrontante
1	MLI 1337	26°38'32,381"S 53°12'18,667"O	N 7051284,396 E 280491,564	Foz	Curso D'água	Lajeado Barra Suja	Santa Terezinha do Progresso
2	MLI 1353	26°38'22,473"S 53°8'11,681"O	N 7051705,457 E 287317,688	Foz	Curso D'água	Afluente do Lajeado Barra suja	Bom Jesus do Oeste
3	MLF 3627	26°40'9,066"S 53°7'31,581"O	N 7048443,287 E 288481,432	Nascente	Lotes Coloniais	Divisa dos lotes 100 e 99	Bom Jesus do Oeste
4	MLF 3626	26°40'46,956"S 53°6'41,567"O	N 7047300,063 E 289883,683	Curso D'água	Curso D'água	Lajeado Jundiá ou das Flores	Bom Jesus do Oeste
5	MLI 1371	26°43'14,282"S 53°7'42,077"O	N 7042737,885 E 288286,375	Foz	Curso D'água	Lajeado Irajá	Maravilha
6	MLF 3604	26°43'14,973"S 53°9'10,780"O	N 7042675,410 E 285835,055	Curso D'água	Lotes Coloniais	Divisa dos lotes 45 e 44	Maravilha
7	MLF 3588	26°43'10,488"S 53°9'33,981"O	N 7042802,604 E 285191,441	Curso D'água	Curso D'água	Rio Iracema	Maravilha
8	MLF 3589	26°42'50,300"S 53°9'42,670"O	N 7043419,859 E 284940,736	Curso D'água	Lotes Coloniais	Divisa sul do lote 77	Maravilha
9	MLD 6778	26°43'5,089"S 53°9'58,162"O	N 7042957,430 E 284520,264	Lotes Coloniais	Lotes Coloniais	Divisa dos lotes 77 e 72	Maravilha
10	MLF 3590	26°42'34,275"S 53°10'13,559"O	N 7043898,579 E 284078,543	Curso D'água	Curso D'água	Ribeirão Carrapato	Maravilha
11	MLF 3591	26°42'17,875"S 53°10'36,072"O	N 7044392,739 E 283447,617	Curso D'água	Lotes Coloniais	Divisa dos lotes 103, 99 e 101	Maravilha
12	MLD 6779	26°41'27,674"S 53°10'41,399"O	N 7045935,331 E 283273,951	Lotes Coloniais	Lotes Coloniais	Divisa dos lotes 104, 106, 108 e 110, de um lado, e 105, 107, 109, 111 e 112, do outro	Maravilha
13	MLI 1369	26°41'57,815"S 53°11'41,657"O	N 7044979,055 E 281623,997	Lotes Coloniais	Linha Seca e Reta	Linha Seca e Reta	São Miguel da Boa Vista
14	MLD 6735	26°40'15,354"S 53°11'11,257"O	N 7048147,085 E 282410,315	Cota Altimétrica	Linha Seca e Reta	Linha Seca e Reta (694,68 m)	São Miguel da Boa Vista
15	MLF 3535	26°39'52,467"S 53°11'20,996"O	N 7048846,899 E 282128,942	Nascente	Curso D'água	Arroio Bernardi	São Miguel da Boa Vista
16	MLF 3938	26°39'25,290"S 53°11'28,187"O	N 7049679,951 E 281915,711	Curso D'água	Lotes Coloniais	Divisa dos lotes 25 e 59	São Miguel da Boa Vista
17	MLF 3536	26°39'27,825"S 53°11'48,857"O	N 7049592,102 E 281345,438	Lotes Coloniais	Curso D'água	Afluente da margem esquerda Rio Barra Suja	São Miguel da Boa Vista

Pág. 647 de 713 - Documento assinado digitalmente. Para conferência, acesse o site https://portal.sgpe.sea.sc.gov.br/portal-externo e informe o processo SEPLAN 00000395/2026 e o código 662JCM1T.

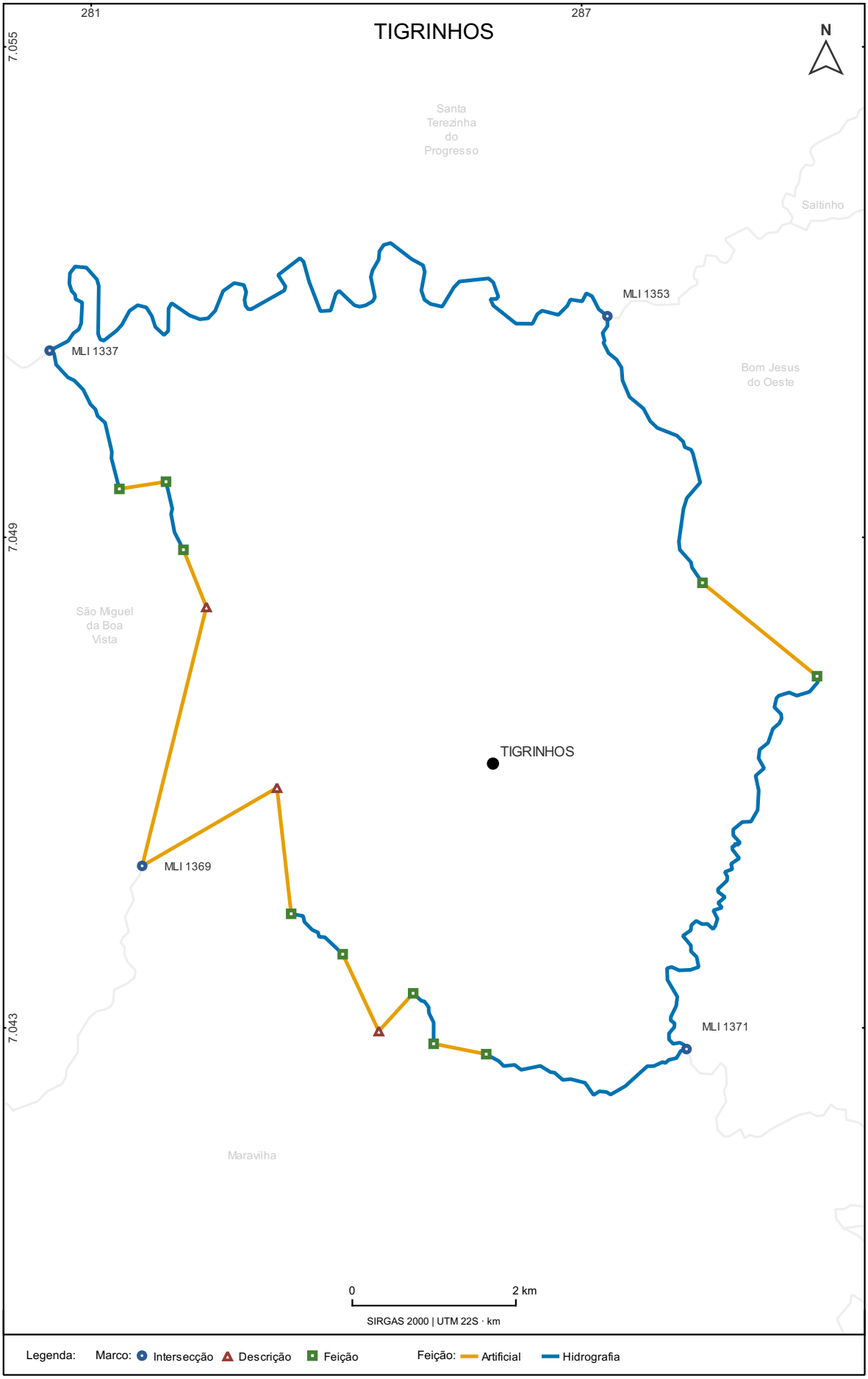

Secretaria de Estado do Planejamento | Diretoria de Inteligência Territorial | 2026

Pág. 648 de 713 - Documento assinado digitalmente. Para conferência, acesse o site https://portal.sgpe.sea.sc.gov.br/portal-externo e informe o processo SEPLAN 00000395/2026 e o código 662JCM1T.

TIJUCAS

Nº	Marco	Lat. / Long.	UTM (N / E)	Feição Marco	Feição Trecho	Trecho	Confrontante
1	MLI 1305	27°9'18,450"S 48°47'58,913"O	N 6994471,684 E 718034,505	Cota Altimétrica	Divisor de Águas	Entre os rios Oliveira, de um lado, e do Braço e Canoas, do outro, e pelo divisor de águas entre o Ribeirão dos Macacos e afluentes do rio Campo Novo (758,41 m)	Camboriú
2	MLI 1306	27°8'27,520"S 48°41'25,767"O	N 6995844,883 E 728888,400	Divisor de Água	Divisor de Águas	Entre os rios Oliveira, de um lado, e do Braço e Canoas, do outro, e pelo divisor de águas entre o Ribeirão dos Macacos e afluentes do rio Campo Novo	Porto Belo
3	MLF 3488	27°10'8,291"S 48°41'31,715"O	N 6992745,961 E 728667,548	Cota Altimétrica	Curso D'água	Rio Santa Luzia ou dos Bobos (332,17 m)	Porto Belo
4	MLI 1307	27°13'4,346"S 48°36'9,772"O	N 6987160,187 E 737427,624	Foz	Oceano Atlântico	Oceano Atlântico	Oceano Atlântico
5	MLI 1333	27°18'58,101"S 48°35'41,328"O	N 6976255,373 E 738000,845	Foz	Linha Seca e Reta	Linha Seca e Reta	Governador Celso Ramos
6	MLI 1308	27°19'29,520"S 48°37'37,617"O	N 6975349,385 E 734784,950	Marco de Limite	Linha Seca e Reta	Linha Seca e Reta	Biguaçu
7	MLF 3489	27°19'39,519"S 48°38'11,762"O	N 6975059,418 E 733840,343	Topo de Morro	Divisor de Águas	Entre a água das Serras do Itinga, do Timbé e do Cabo Frio até encontrar o pico do morro do Mafra	Biguaçu
8	MLD 6725	27°19'16,102"S 48°39'3,381"O	N 6975807,075 E 732434,753	Divisor de Água	Divisor de Águas	Inicia na Serra da Dona, no divisor de águas dos rios Itinga, Inferninho e da Galera	Biguaçu
9	MLI 1303	27°21'11,180"S 48°47'34,212"O	N 6972521,265 E 718327,420	Divisor de Água	Divisor de Águas	Serra da Dona	Canelinha
10	MLF 3486	27°18'58,512"S 48°45'33,919"O	N 6976546,012 E 721707,075	Nascente	Curso D'água	Rio da Dona	Canelinha
11	MLD 6722	27°16'44,488"S 48°43'11,592"O	N 6980600,649 E 725695,643	Foz	Curso D'água	Rio Tijucas	Canelinha
12	MLD 6721	27°16'15,280"S 48°42'4,981"O	N 6981466,159 E 727544,257	Foz	Curso D'água	Rio do Cobre	Canelinha
13	MLF 3485	27°15'14,318"S 48°44'32,963"O	N 6983416,863 E 723507,739	Nascente	Divisor de Águas	Entre os rios do Moura e Oliveira	Canelinha
14	MLD 6724	27°15'3,639"S 48°44'36,771"O	N 6983747,474 E 723408,914	Cota Altimétrica	Divisor de Águas	Entre os rios do Moura e Oliveira (99,03 m)	Canelinha
15	MLD 6674	27°12'39,384"S 48°46'26,669"O	N 6988241,966 E 720464,522	Cota Altimétrica	Divisor de Águas	Entre os rios do Moura e Oliveira (343,29 m)	Canelinha
16	MLD 6673	27°11'30,485"S 48°48'10,427"O	N 6990413,157 E 717646,291	Cota Altimétrica	Divisor de Águas	Entre os rios do Moura e Oliveira (345,16 m)	Canelinha
17	MLD 6672	27°10'27,918"S 48°48'15,323"O	N 6992341,349 E 717545,243	Cota Altimétrica	Divisor de Águas	Entre os rios do Moura e Oliveira (478,82 m)	Canelinha

Pág. 649 de 713 - Documento assinado digitalmente. Para conferência, acesse o site https://portal.sgpe.sea.sc.gov.br/portal-externo e informe o processo SEPLAN 00000395/2026 e o código 662JCM1T.

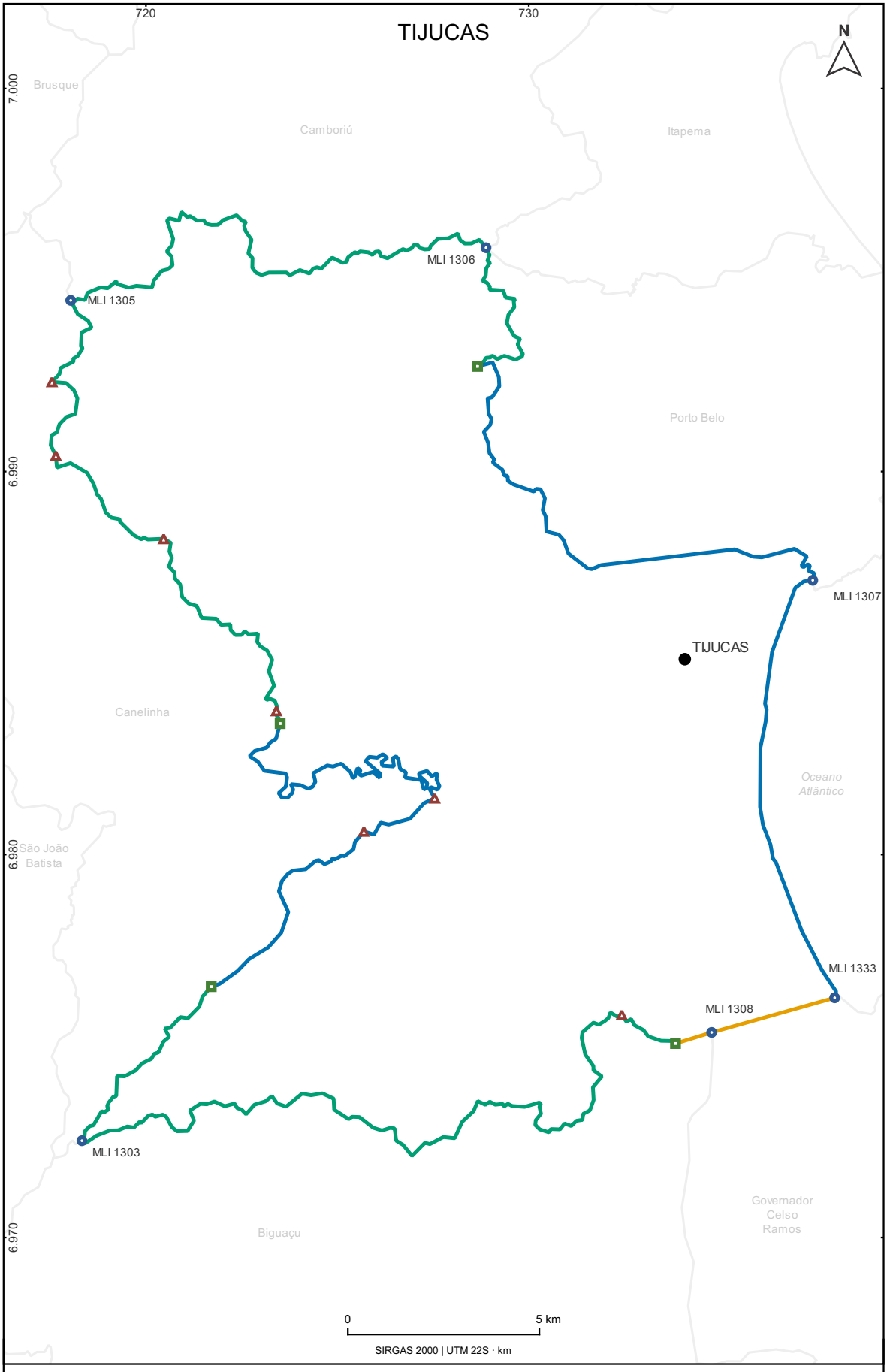

Secretaria de Estado do Planejamento | Diretoria de Inteligência Territorial | 2026

Pág. 650 de 713 - Documento assinado digitalmente. Para conferência, acesse o site https://portal.sgpe.sea.sc.gov.br/portal-externo e informe o processo SEPLAN 00000395/2026 e o código 662JCM1T.

TIMBÉ DO SUL

Nº	Marco	Lat. / Long.	UTM (N / E)	Feição Marco	Feição Trecho	Trecho	Confrontante
1	MLI 1262	28°42'48,551"S 49°50'26,948"O	N 6823206,686 E 613218,295	Divisor de Água	Divisor de Águas	Entre os rios Manoel Alves e Amola-Faca	Morro Grande
2	MLD 6598	28°42'57,490"S 49°49'27,461"O	N 6822915,763 E 614829,618	Cota Altimétrica	Divisor de Águas	Entre os rios Manoel Alves e Amola-Faca (1250,10 m)	Morro Grande
3	MLD 6597	28°43'8,327"S 49°48'39,483"O	N 6822569,324 E 616128,061	Cota Altimétrica	Divisor de Águas	Entre os rios Manoel Alves e Amola-Faca (1319,30 m)	Morro Grande
4	MLD 6594	28°42'52,091"S 49°47'53,442"O	N 6823056,488 E 617382,269	Cota Altimétrica	Divisor de Águas	Entre os rios Manoel Alves e Amola-Faca (1126,30 m)	Morro Grande
5	MLD 6593	28°44'15,937"S 49°47'52,214"O	N 6820475,561 E 617389,545	Cota Altimétrica	Divisor de Águas	Entre os rios Manoel Alves e Amola-Faca (768,52 m)	Morro Grande
6	MLD 6596	28°44'30,731"S 49°47'52,252"O	N 6820020,229 E 617383,922	Cota Altimétrica	Divisor de Águas	Entre os rios Manoel Alves e Amola-Faca (735,62 m)	Morro Grande
7	MLD 6595	28°45'4,885"S 49°47'56,345"O	N 6818970,164 E 617262,297	Cota Altimétrica	Divisor de Águas	Entre os rios Manoel Alves e Amola-Faca (656,29 m)	Morro Grande
8	MLD 6604	28°45'24,309"S 49°47'5,941"O	N 6818358,481 E 618623,330	Cota Altimétrica	Divisor de Águas	Entre os rios Manoel Alves e Amola-Faca (586,44 m)	Morro Grande
9	MLD 6603	28°45'34,348"S 49°46'39,113"O	N 6818042,055 E 619347,792	Cota Altimétrica	Divisor de Águas	Entre os rios Manoel Alves e Amola-Faca (607,18 m)	Morro Grande
10	MLF 3430	28°46'22,104"S 49°46'21,657"O	N 6816567,350 E 619806,051	Nascente	Curso D'água	Rio Jundiá	Morro Grande
11	MLF 3414	28°46'49,236"S 49°46'3,798"O	N 6815727,259 E 620281,701	Nascente	Linha Seca e Reta	Linha Seca e Reta	Morro Grande
12	MLF 3429	28°47'30,145"S 49°45'17,364"O	N 6814455,050 E 621527,628	Topo de Morro	Divisor de Águas	Entre os rios Jundiá e Pilão	Morro Grande
13	MLI 1269	28°48'15,098"S 49°43'57,167"O	N 6813048,491 E 623687,268	Cota Altimétrica	Linha Seca e Reta	Linha Seca e Reta (317,24 m)	Turvo
14	MLF 3435	28°48'50,562"S 49°44'34,492"O	N 6811967,697 E 622663,857	Rodovia Municipal	Rodovia Municipal	Estrada municipal	Turvo
15	MLF 3411	28°49'53,065"S 49°44'57,124"O	N 6810050,423 E 622030,103	Rodovia Municipal	Linha Seca e Reta	Linha Seca e Reta	Turvo
16	MLD 6580	28°50'41,268"S 49°46'29,332"O	N 6808592,849 E 619515,722	Marco de Limite	Linha Seca e Reta	Linha Seca e Reta	Turvo
17	MLD 6579	28°51'13,989"S 49°47'31,956"O	N 6807603,134 E 617808,430	Foz	Linha Seca e Reta	Linha Seca e Reta	Turvo
18	MLD 6581	28°52'7,650"S 49°50'5,451"O	N 6805993,122 E 613633,006	Marco de Limite	Linha Seca e Reta	Linha Seca e Reta	Turvo
19	MLI 1268	28°52'49,076"S 49°52'4,073"O	N 6804749,220 E 610407,057	Cota Altimétrica	Divisor de Águas	Divisor de águas entre os rios Figueira e Pinheirinho - Ponto de cota altimétrica 497 m (571,69 m)	Jacinto Machado
20	MLD 6611	28°53'49,713"S 49°54'10,607"O	N 6802915,159 E 606962,057	Cota Altimétrica	Divisor de Águas	Divisor de águas entre os rios Figueira e Pinheirinho - Cota de altimétrica 489 m (497,13 m)	Jacinto Machado
21	MLD 6609	28°54'10,271"S 49°54'32,042"O	N 6802287,766 E 606375,674	Cota Altimétrica	Divisor de Águas	Divisor de águas entre os rios Figueira e Pinheirinho - Ponto de cota altimétrica 867 m (489,03 m)	Jacinto Machado
22	MLD 6610	28°55'17,611"S 49°55'58,775"O	N 6800236,583 E 604007,984	Cota Altimétrica	Divisor de Águas	Divisor de águas entre os rios Figueira e Pinheirinho - Serra Geral (867,88 m)	Jacinto Machado
23	MLI 1252	28°55'31,405"S 49°57'13,144"O	N 6799829,981 E 601990,452	Divisor de Água	Taimbé	Itaimbés da Serra Geral	Rio Grande do Sul

Pág. 651 de 713 - Documento assinado digitalmente. Para conferência, acesse o site https://portal.sgpe.sea.sc.gov.br/portal-externo e informe o processo SEPLAN 00000395/2026 e o código 662JCM1T.

Pág. 652 de 713 - Documento assinado digitalmente. Para conferência, acesse o site https://portal.sgpe.sea.sc.gov.br/portal-externo e informe o processo SEPLAN 00000395/2026 e o código 662JCM1T.

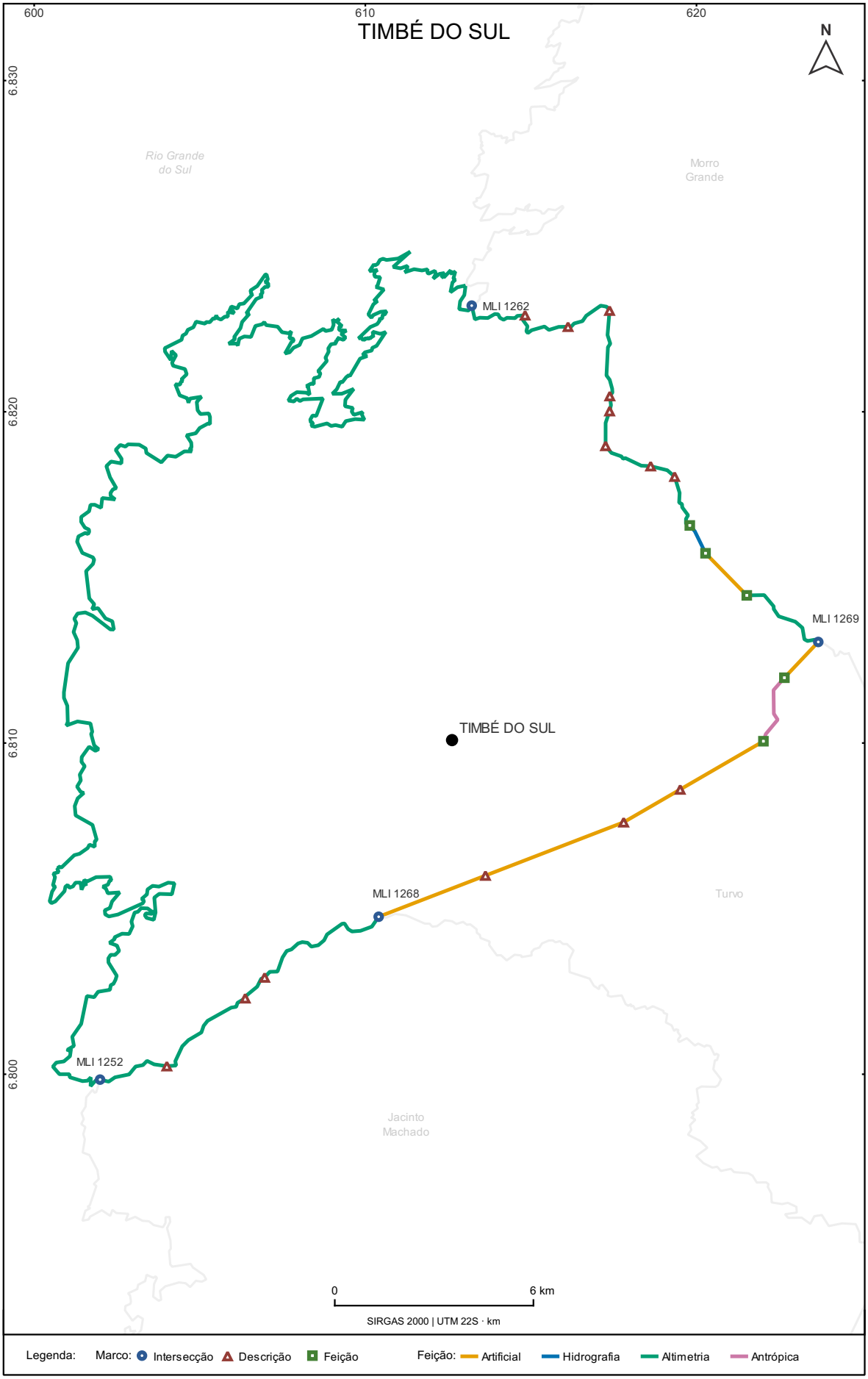

Secretaria de Estado do Planejamento | Diretoria de Inteligência Territorial | 2026

Pág. 653 de 713 - Documento assinado digitalmente. Para conferência, acesse o site https://portal.sgpe.sea.sc.gov.br/portal-externo e informe o processo SEPLAN 00000395/2026 e o código 662JCM1T.

TIMBÓ

Nº	Marco	Lat. / Long.	UTM (N / E)	Feição Marco	Feição Trecho	Trecho	Confrontante
1	MLI 1578	26°44'45,790"S 49°20'5,716"O	N 7040608,223 E 665584,542	Cota Altimétrica	Linha Seca e Reta	Linha Seca e Reta (700,57 m)	Rio dos Cedros
2	MLD 7321	26°45'49,948"S 49°16'20,743"O	N 7038551,006 E 671773,449	Rodovia Estadual	Linha Seca e Reta	Linha Seca e Reta	Rio dos Cedros
3	MLD 7306	26°46'17,850"S 49°13'12,203"O	N 7037620,536 E 676969,829	Nascente	Linha Seca e Reta	Linha Seca e Reta	Rio dos Cedros
4	MLI 1581	26°45'19,238"S 49°12'50,273"O	N 7039415,777 E 677600,923	Cota Altimétrica	Divisor de Águas	Entre o rio do Testo e Ribeirão da Mulde (557,08 m)	Pomerode
5	MLI 1575	26°49'40,959"S 49°12'27,669"O	N 7031352,652 E 678111,807	Nascente	Linha Seca e Reta	Linha Seca e Reta	Indaial
6	MLD 7308	26°50'53,646"S 49°13'48,194"O	N 7029146,973 E 675857,348	Marco de Limite	Linha Seca e Reta	Linha Seca e Reta	Indaial
7	MLF 4037	26°52'12,076"S 49°15'15,128"O	N 7026766,598 E 673424,328	Foz	Curso D'água	Arroio Arapongas	Indaial
8	MLF 4040	26°52'50,829"S 49°17'5,519"O	N 7025615,600 E 670361,521	Curso D'água	Linha Seca e Reta	Linha Seca e Reta	Indaial
9	MLI 1580	26°50'51,662"S 49°18'16,892"O	N 7029309,353 E 668440,973	Cota Altimétrica	Linha Seca e Reta	Linha Seca e Reta (602,52 m)	Rodeio
10	MLF 4047	26°50'6,957"S 49°18'33,769"O	N 7030691,304 E 667993,413	Nascente	Curso D'água	Ribeirão Albrech	Rodeio
11	MLD 7307	26°49'35,790"S 49°18'40,660"O	N 7031652,959 E 667815,948	Foz	Curso D'água	Rio Benedito	Rodeio
12	MLF 4038	26°49'28,893"S 49°19'4,612"O	N 7031873,975 E 667157,456	Foz	Divisor de Águas	Entre o Ribeirão Dona Clara e o rio Benedito	Rodeio
13	MLI 1576	26°48'28,716"S 49°19'48,210"O	N 7033741,749 E 665978,098	Cota Altimétrica	Divisor de Águas	Entre os rios do Cedro e Benedito (612,60 m)	Benedito Novo

Pág. 654 de 713 - Documento assinado digitalmente. Para conferência, acesse o site https://portal.sgpe.sea.sc.gov.br/portal-externo e informe o processo SEPLAN 00000395/2026 e o código 662JCM1T.

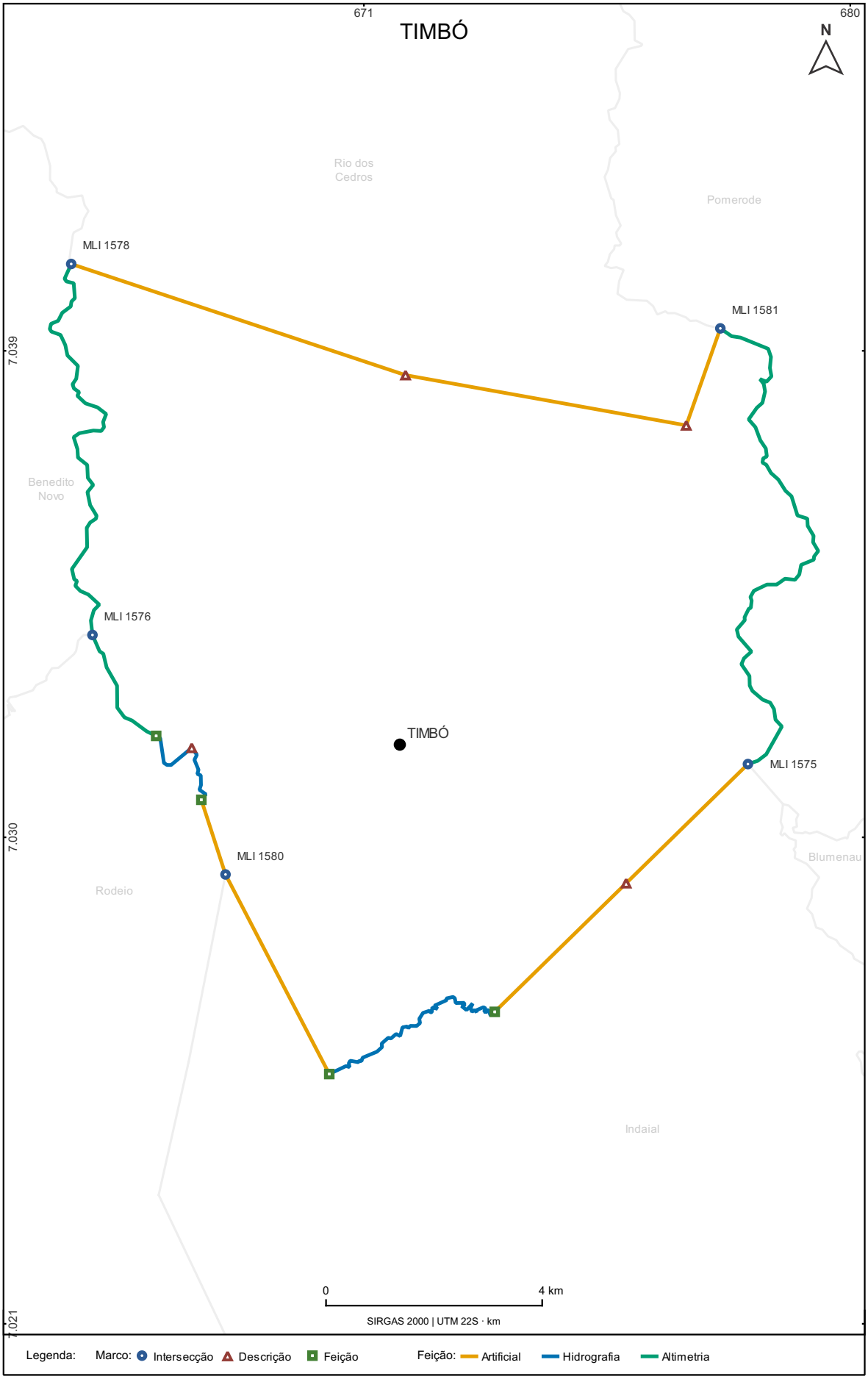

Secretaria de Estado do Planejamento | Diretoria de Inteligência Territorial | 2026

Pág. 655 de 713 - Documento assinado digitalmente. Para conferência, acesse o site https://portal.sgpe.sea.sc.gov.br/portal-externo e informe o processo SEPLAN 00000395/2026 e o código 662JCM1T.

TIMBÓ GRANDE

Nº	Marco	Lat. / Long.	UTM (N / E)	Feição Marco	Feição Trecho	Trecho	Confrontante
1	MLI 1034	26°30'29,533"S 50°47'50,619"O	N 7068017,912 E 520188,312	Foz	Curso D'água	Rio Timbó	Irineópolis
2	MLF 3057	26°31'29,105"S 50°44'22,716"O	N 7066174,819 E 525939,080	Curso D'água	Linha Seca e Reta	Linha Seca e Reta	Irineópolis
3	MLI 1044	26°30'0,945"S 50°41'55,625"O	N 7068878,126 E 530016,195	Foz	Curso D'água	Rio Tamanduá	Canoinhas
4	MLI 1021	26°36'30,999"S 50°31'45,683"O	N 7056827,315 E 546855,879	Foz	Curso D'água	Rio Tamanduá	Bela Vista do Toldo
5	MLI 1037	26°38'33,352"S 50°29'32,208"O	N 7053048,939 E 550532,217	Foz	Curso D'água	Arroio Campo da Ventania	Major Vieira
6	MLI 1019	26°38'53,619"S 50°29'33,403"O	N 7052425,548 E 550496,681	Foz	Curso D'água	Arroio do Veado	Santa Cecília
7	MLF 3000	26°41'43,788"S 50°30'19,767"O	N 7047195,205 E 549194,656	Nascente	Linha Seca e Reta	Linha Seca e Reta	Santa Cecília
8	MLF 3001	26°42'55,475"S 50°30'59,203"O	N 7044993,884 E 548096,486	Foz	Curso D'água	Arroio Dedo Torto	Santa Cecília
9	MLF 3002	26°45'35,075"S 50°29'39,088"O	N 7040075,013 E 550290,526	Nascente	Linha Seca e Reta	Linha Seca e Reta	Santa Cecília
10	MLF 3003	26°46'8,292"S 50°29'59,063"O	N 7039055,233 E 549734,825	Curso D'água	Curso D'água	Rio Caçador Grande e Córrego da Anta Morta	Santa Cecília
11	MLI 1000	26°46'51,569"S 50°31'36,238"O	N 7037734,037 E 547046,251	Foz	Curso D'água	Rio Caçador Grande	Lebon Régis
12	MLD 6166	26°39'38,206"S 50°42'8,921"O	N 7051119,605 E 529606,884	Foz	Curso D'água	Sanga Funda	Lebon Régis
13	MLF 3131	26°40'27,752"S 50°42'14,132"O	N 7049595,667 E 529459,302	Nascente	Linha Seca e Reta	Linha Seca e Reta	Lebon Régis
14	MLF 3133	26°40'34,522"S 50°43'5,515"O	N 7049390,598 E 528038,662	Foz	Curso D'água	Afluente da margem direita do ribeirão Santa Maria	Lebon Régis
15	MLD 6167	26°41'21,629"S 50°44'1,750"O	N 7047944,667 E 526481,390	Foz	Curso D'água	Arroio Santo Antônio	Lebon Régis
16	MLF 3132	26°41'17,399"S 50°45'38,926"O	N 7048080,132 E 523796,151	Nascente	Linha Seca e Reta	Linha Seca e Reta	Lebon Régis
17	MLD 6180	26°40'56,539"S 50°46'59,331"O	N 7048725,870 E 521575,214	Foz	Linha Seca e Reta	Linha Seca e Reta	Lebon Régis
18	MLI 1091	26°39'16,376"S 50°48'24,450"O	N 7051811,155 E 519227,447	Foz	Curso D'água	Ribeirão Três Cerros	Calmon
19	MLF 3122	26°39'9,214"S 50°48'31,898"O	N 7052031,830 E 519021,887	Foz	Linha Seca e Reta	Linha Seca e Reta	Calmon
20	MLD 6176	26°35'56,090"S 50°50'10,918"O	N 7057977,055 E 516292,188	Marco de Limite	Linha Seca e Reta	Linha Seca e Reta	Calmon
21	MLI 1038	26°33'38,145"S 50°51'21,583"O	N 7062223,237 E 514342,590	Nascente	Curso D'água	Ribeirão Redondo	Porto União

Pág. 656 de 713 - Documento assinado digitalmente. Para conferência, acesse o site https://portal.sgpe.sea.sc.gov.br/portal-externo e informe o processo SEPLAN 00000395/2026 e o código 662JCM1T.

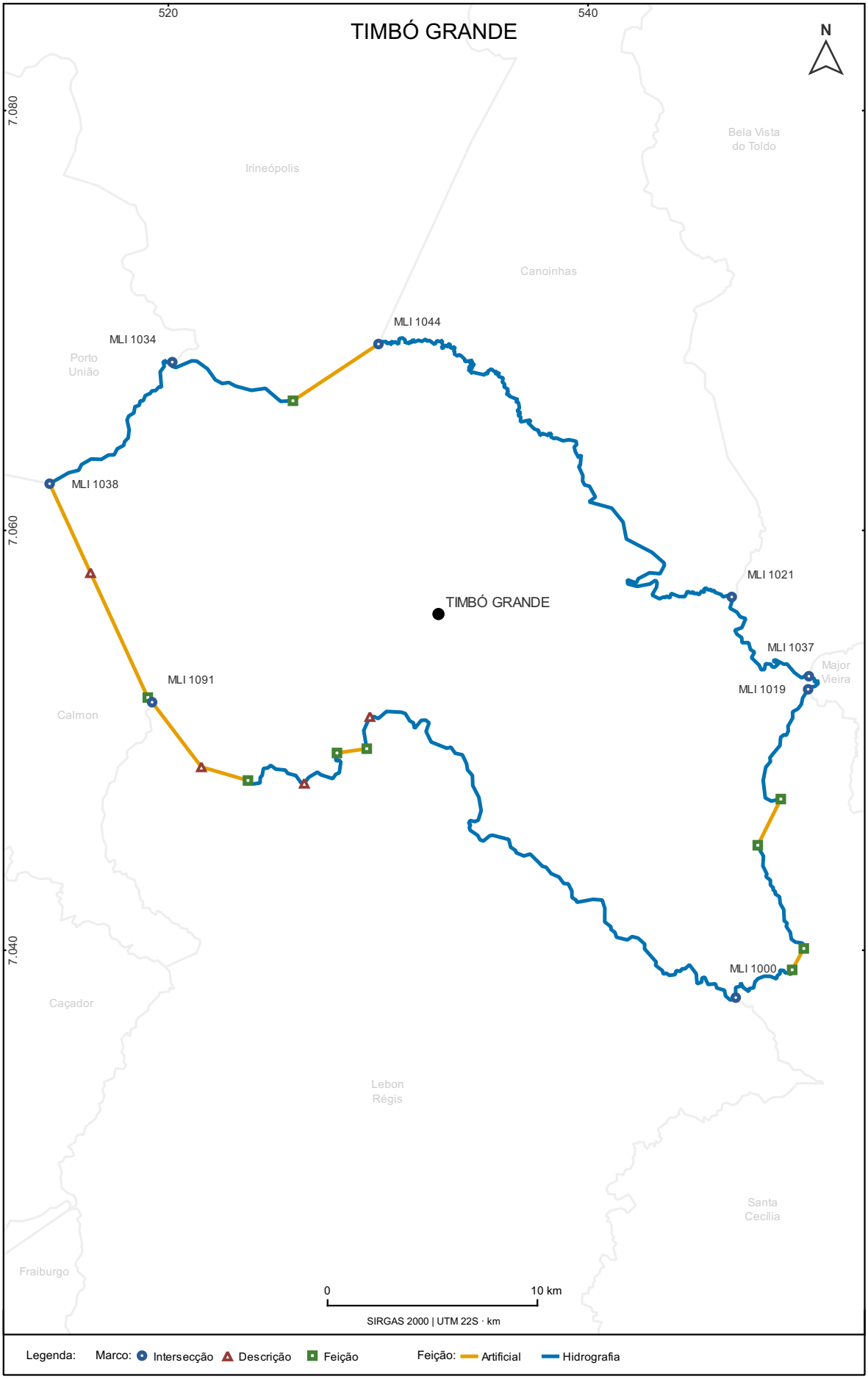

Secretaria de Estado do Planejamento | Diretoria de Inteligência Territorial | 2026

Pág. 657 de 713 - Documento assinado digitalmente. Para conferência, acesse o site https://portal.sgpe.sea.sc.gov.br/portal-externo e informe o processo SEPLAN 00000395/2026 e o código 662JCM1T.

TRÊS BARRAS

Nº	Marco	Lat. / Long.	UTM (N / E)	Feição Marco	Feição Trecho	Trecho	Confrontante
1	MLI 1028	26°6'43,545"S 50°21'57,043"O	N 7111747,717 E 563405,173	Foz	Curso D'água	Rio Negro	Paraná
2	MLI 1026	26°4'10,756"S 50°11'25,995"O	N 7116351,011 E 580961,293	Foz	Curso D'água	Rio São João	Mafra
3	MLI 1025	26°12'32,008"S 50°9'10,944"O	N 7100906,248 E 584613,194	Foz	Curso D'água	Rio da Ponte	Papanduva
4	MLD 6027	26°14'20,643"S 50°10'56,533"O	N 7097582,890 E 581661,855	Foz	Curso D'água	Rio Papanduva ou Poço Grande	Papanduva
5	MLF 3032	26°17'21,965"S 50°13'25,029"O	N 7092029,871 E 577508,434	Ponte	Linha Seca e Reta	Linha Seca e Reta	Papanduva
6	MLI 1024	26°18'29,922"S 50°17'5,073"O	N 7089974,356 E 571394,540	Foz	Curso D'água	Rio Canoinhas	Major Vieira
7	MLI 1022	26°17'13,112"S 50°17'45,801"O	N 7092343,598 E 570278,134	Foz	Curso D'água	Rio Canoinhas	Canoinhas

Pág. 658 de 713 - Documento assinado digitalmente. Para conferência, acesse o site https://portal.sgpe.sea.sc.gov.br/portal-externo e informe o processo SEPLAN 00000395/2026 e o código 662JCM1T.

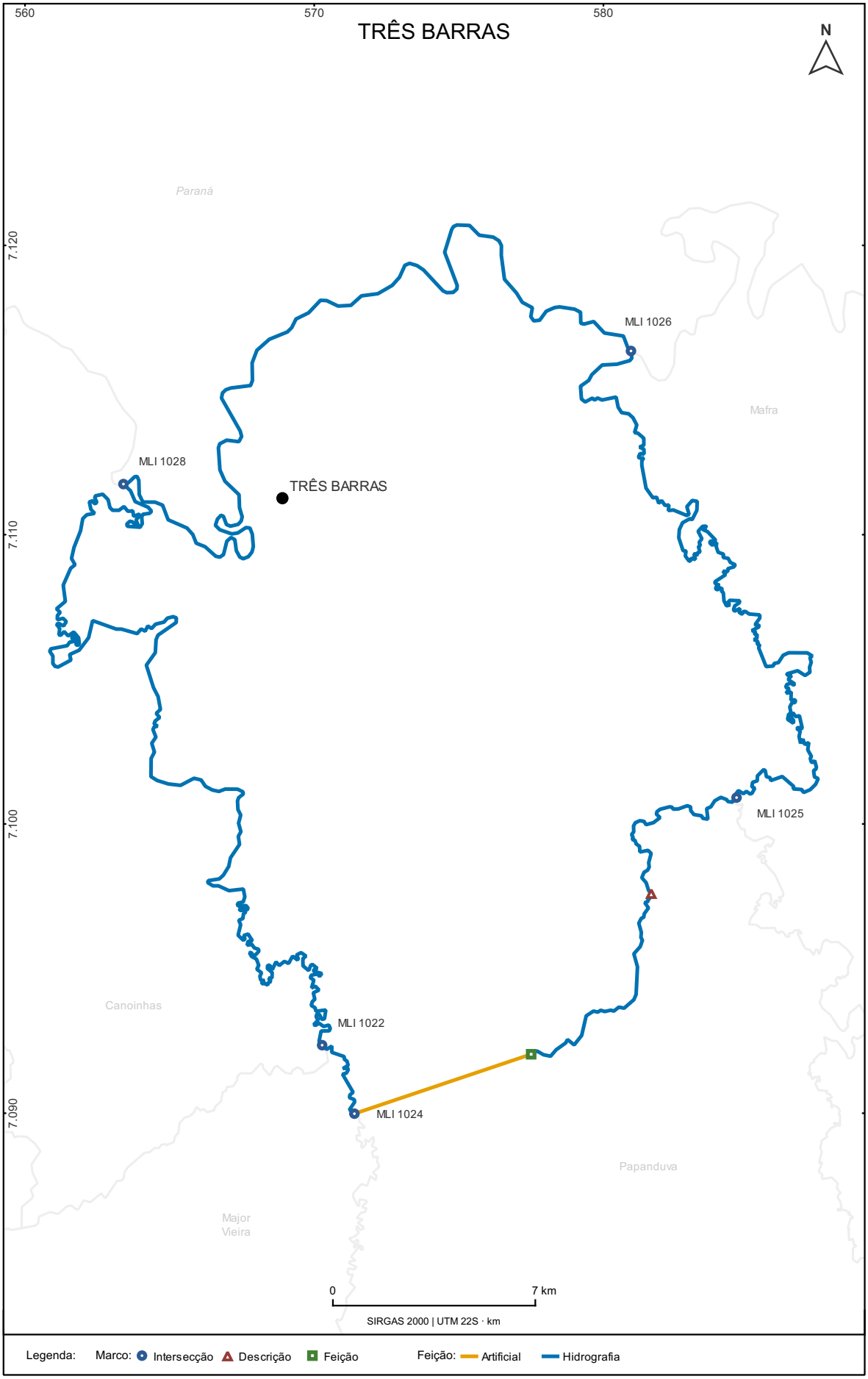

Secretaria de Estado do Planejamento | Diretoria de Inteligência Territorial | 2026

Pág. 659 de 713 - Documento assinado digitalmente. Para conferência, acesse o site https://portal.sgpe.sea.sc.gov.br/portal-externo e informe o processo SEPLAN 00000395/2026 e o código 662JCM1T.

TREVISO

Nº	Marco	Lat. / Long.	UTM (N / E)	Feição Marco	Feição Trecho	Trecho	Confrontante
1	MLI 1177	28°26'10,772"S 49°32'1,584"O	N 6853587,081 E 643586,886	Cota Altimétrica	Divisor de Águas	Entre os rios Bonito, de um lado, e Mãe Luzia e Congonhas (1479,50 m)	Lauro Müller
2	MLD 6525	28°26'18,518"S 49°30'54,523"O	N 6853326,305 E 645408,383	Cota Altimétrica	Divisor de Águas	Entre os rios Bonito, de um lado, e Mãe Luzia e Congonhas (1022,30 m)	Lauro Müller
3	MLD 6524	28°26'15,136"S 49°30'41,718"O	N 6853426,102 E 645758,047	Cota Altimétrica	Divisor de Águas	Entre os rios Bonito, de um lado, e Mãe Luzia e Congonhas (1020,10 m)	Lauro Müller
4	MLD 6523	28°26'16,746"S 49°29'56,813"O	N 6853361,362 E 646979,099	Cota Altimétrica	Divisor de Águas	Entre os rios Bonito, de um lado, e Mãe Luzia e Congonhas (965,57 m)	Lauro Müller
5	MLD 6522	28°26'29,553"S 49°28'46,237"O	N 6852943,072 E 648894,186	Cota Altimétrica	Divisor de Águas	Entre os rios Bonito, de um lado, e Mãe Luzia e Congonhas (669,10 m)	Lauro Müller
6	MLD 6521	28°26'23,273"S 49°27'50,497"O	N 6853117,072 E 650413,080	Cota Altimétrica	Divisor de Águas	Entre os rios Bonito, de um lado, e Mãe Luzia e Congonhas (452,64 m)	Lauro Müller
7	MLD 6520	28°26'52,876"S 49°26'58,664"O	N 6852187,852 E 651811,465	Cota Altimétrica	Divisor de Águas	Entre os rios Bonito, de um lado, e Mãe Luzia e Congonhas (631,58 m)	Lauro Müller
8	MLD 6519	28°27'10,439"S 49°26'35,143"O	N 6851639,007 E 652444,316	Cota Altimétrica	Divisor de Águas	Entre os rios Bonito, de um lado, e Mãe Luzia e Congonhas (637,30 m)	Lauro Müller
9	MLD 6518	28°27'30,668"S 49°25'57,069"O	N 6851002,922 E 653471,924	Cota Altimétrica	Divisor de Águas	Entre os rios Bonito, de um lado, e Mãe Luzia e Congonhas (525,02 m)	Lauro Müller
10	MLI 1241	28°27'31,862"S 49°25'41,094"O	N 6850960,475 E 653905,967	Marco de Limite	Linha Seca e Reta	Linha Seca e Reta	Urussanga
11	MLD 6576	28°28'13,072"S 49°25'39,857"O	N 6849691,637 E 653923,025	Marco de Limite	Linha Seca e Reta	Linha Seca e Reta	Urussanga
12	MLD 6575	28°28'13,040"S 49°25'34,870"O	N 6849690,847 E 654058,676	Marco de Limite	Linha Seca e Reta	Linha Seca e Reta	Urussanga
13	MLD 6574	28°30'33,784"S 49°25'34,674"O	N 6845358,732 E 654007,232	Marco de Limite	Linha Seca e Reta	Linha Seca e Reta	Urussanga
14	MLD 6573	28°30'33,373"S 49°25'17,970"O	N 6845365,418 E 654461,555	Marco de Limite	Linha Seca e Reta	Linha Seca e Reta	Urussanga
15	MLI 1247	28°32'13,678"S 49°25'19,579"O	N 6842278,665 E 654377,184	Marco de Limite	Divisor de Águas	Entre o rio Mãe Luzia, de um lado, e rio Kuntz, do outro	Siderópolis
16	MLD 6560	28°32'43,028"S 49°25'56,060"O	N 6841388,290 E 653373,781	Cota Altimétrica	Divisor de Águas	Entre o rio Mãe Luzia, de um lado, e rio Kuntz, do outro (378,75 m)	Siderópolis
17	MLD 6561	28°33'40,823"S 49°26'38,799"O	N 6839624,511 E 652189,109	Cota Altimétrica	Divisor de Águas	Entre o rio Mãe Luzia, de um lado, e rio Kuntz, do outro (250,79 m)	Siderópolis
18	MLF 3399	28°33'50,664"S 49°27'26,626"O	N 6839338,430 E 650885,540	Cota Altimétrica	Linha Seca e Reta	Linha Seca e Reta (111,29 m)	Siderópolis
19	MLF 3400	28°33'31,520"S 49°27'52,690"O	N 6839936,752 E 650184,844	Foz	Curso D'água	Rio Mãe Luzia	Siderópolis
20	MLD 6562	28°34'52,941"S 49°29'7,125"O	N 6837456,409 E 648130,384	Foz	Curso D'água	Rio Manin	Siderópolis
21	MLF 3401	28°33'4,310"S 49°29'29,105"O	N 6840807,547 E 647575,305	Curso D'água	Linha Seca e Reta	Linha Seca e Reta	Siderópolis

Pág. 660 de 713 - Documento assinado digitalmente. Para conferência, acesse o site https://portal.sgpe.sea.sc.gov.br/portal-externo e informe o processo SEPLAN 00000395/2026 e o código 662JCM1T.

Nº	Marco	Lat. / Long.	UTM (N / E)	Feição Marco	Feição Trecho	Trecho	Confrontante
22	MLF 3402	28°33'4,353"S 49°31'38,055"O	N 6840849,816 E 644070,882	Curso D'água	Curso D'água	Rio Capeller	Siderópolis
23	MLF 3403	28°32'10,328"S 49°32'4,374"O	N 6842521,394 E 643375,930	Nascente	Divisor de Águas	Entre os rios Manim, de um lado, e Jordão e da Mina, do outro	Siderópolis
24	MLD 6563	28°31'59,635"S 49°32'32,481"O	N 6842859,813 E 642615,997	Cota Altimétrica	Divisor de Águas	Entre os rios Manim, de um lado, e Jordão e da Mina, do outro (942,58 m)	Siderópolis
25	MLD 6564	28°31'57,882"S 49°32'49,129"O	N 6842919,261 E 642164,139	Cota Altimétrica	Divisor de Águas	Entre os rios Manim, de um lado, e Jordão e da Mina, do outro (1025,40 m)	Siderópolis
26	MLD 6565	28°30'45,057"S 49°34'4,172"O	N 6845185,252 E 640151,155	Cota Altimétrica	Divisor de Águas	Entre os rios Manim, de um lado, e Jordão e da Mina, do outro (1251,20 m)	Siderópolis
27	MLI 1167	28°30'9,608"S 49°34'10,422"O	N 6846278,347 E 639994,245	Itambé	Taimbé	Serra Geral	Bom Jardim da Serra

Pág. 661 de 713 - Documento assinado digitalmente. Para conferência, acesse o site https://portal.sgpe.sea.sc.gov.br/portal-externo e informe o processo SEPLAN 00000395/2026 e o código 662JCM1T.

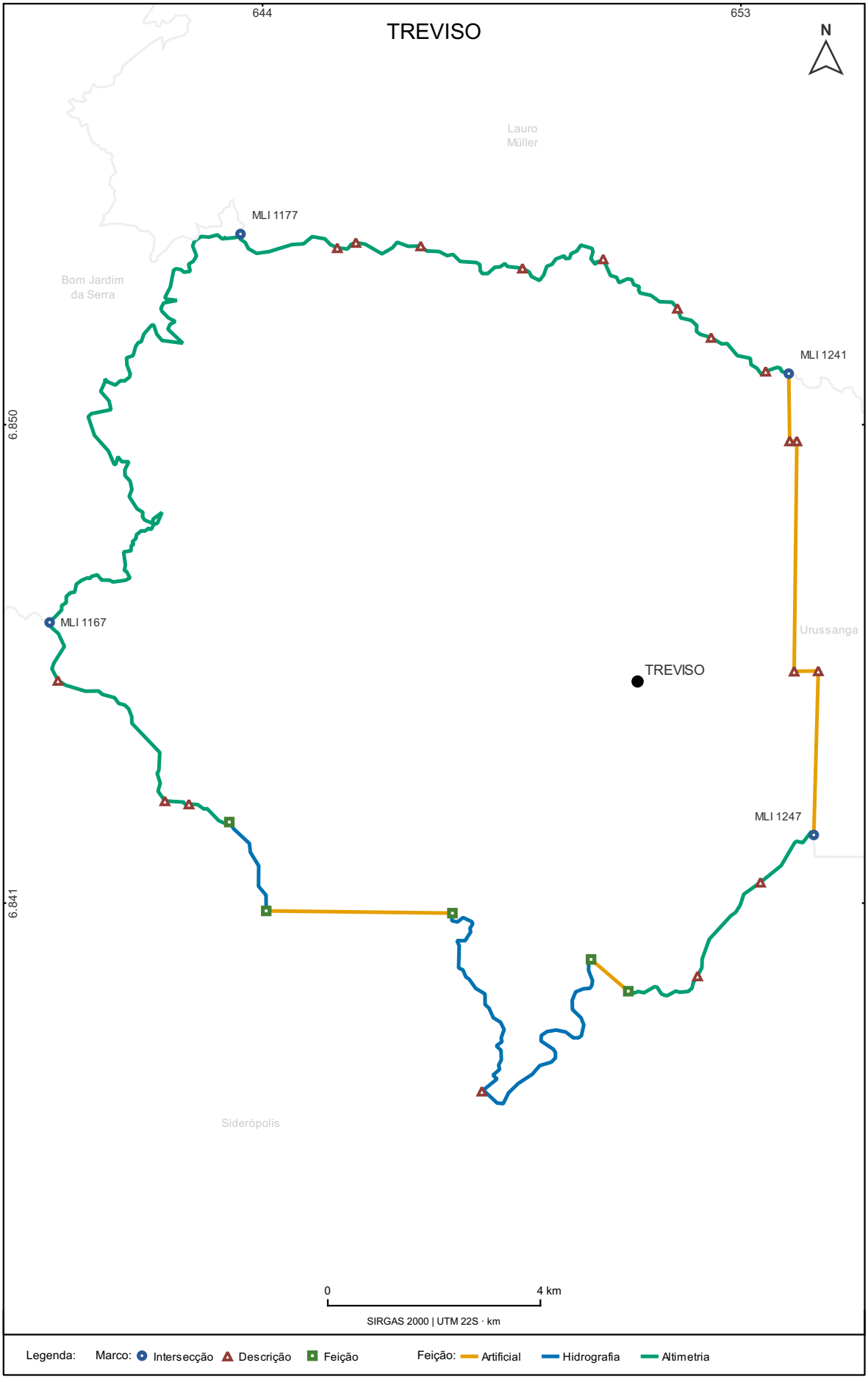

Secretaria de Estado do Planejamento | Diretoria de Inteligência Territorial | 2026

Pág. 662 de 713 - Documento assinado digitalmente. Para conferência, acesse o site https://portal.sgpe.sea.sc.gov.br/portal-externo e informe o processo SEPLAN 00000395/2026 e o código 662JCM1T.

TREZE DE MAIO

Nº	Marco	Lat. / Long.	UTM (N / E)	Feição Marco	Feição Trecho	Trecho	Confrontante
1	MLI 1202	28°29'52,454"S 49°10'48,440"O	N 6846290,254 E 678122,190	Nascente	Curso D'água	Rio dos Correias	Tubarão
2	MLF 3326	28°30'9,036"S 49°7'54,918"O	N 6845707,344 E 682832,839	Nascente	Linha Seca e Reta	Linha Seca e Reta	Tubarão
3	MLD 6498	28°31'14,217"S 49°6'25,787"O	N 6843662,960 E 685224,845	Marco de Limite	Linha Seca e Reta	Linha Seca e Reta	Tubarão
4	MLF 3319	28°32'45,663"S 49°4'20,715"O	N 6840793,830 E 688580,000	Rodovia Municipal	Curso D'água	Rio Lajeado	Tubarão
5	MLI 1200	28°32'59,858"S 49°1'47,077"O	N 6840288,955 E 692748,931	Foz	Linha Seca e Reta	Linha Seca e Reta	Jaguaruna
6	MLD 6497	28°33'50,890"S 49°3'14,568"O	N 6838756,876 E 690345,367	Rodovia Federal	Linha Seca e Reta	Linha Seca e Reta	Jaguaruna
7	MLD 6396	28°34'37,942"S 49°4'35,277"O	N 6837343,924 E 688128,692	Rodovia Estadual	Linha Seca e Reta	Linha Seca e Reta	Jaguaruna
8	MLI 1196	28°35'34,619"S 49°6'11,757"O	N 6835641,083 E 685479,404	Marco de Limite	Linha Seca e Reta	Linha Seca e Reta	Sangão
9	MLD 6394	28°37'5,037"S 49°8'35,251"O	N 6832918,925 E 681537,630	Marco de Limite	Linha Seca e Reta	Linha Seca e Reta	Sangão
10	MLI 1193	28°38'28,419"S 49°10'53,824"O	N 6830410,075 E 677734,669	Foz	Curso D'água	Rio Urussanga	Morro da Fumaça
11	MLD 6392	28°38'3,507"S 49°11'47,530"O	N 6831199,037 E 676287,810	Foz	Curso D'água	Rio Urussanga	Morro da Fumaça
12	MLI 1198	28°35'23,144"S 49°14'36,134"O	N 6836203,437 E 671781,468	Foz	Linha Seca e Reta	Linha Seca e Reta	Pedras Grandes
13	MLD 6397	28°33'34,617"S 49°13'21,280"O	N 6839514,045 E 673864,747	Marco de Limite	Linha Seca e Reta	Linha Seca e Reta	Pedras Grandes
14	MLD 6401	28°31'43,935"S 49°12'4,989"O	N 6842890,065 E 675989,187	Marco de Limite	Linha Seca e Reta	Linha Seca e Reta	Pedras Grandes

Pág. 663 de 713 - Documento assinado digitalmente. Para conferência, acesse o site https://portal.sgpe.sea.sc.gov.br/portal-externo e informe o processo SEPLAN 00000395/2026 e o código 662JCM1T.

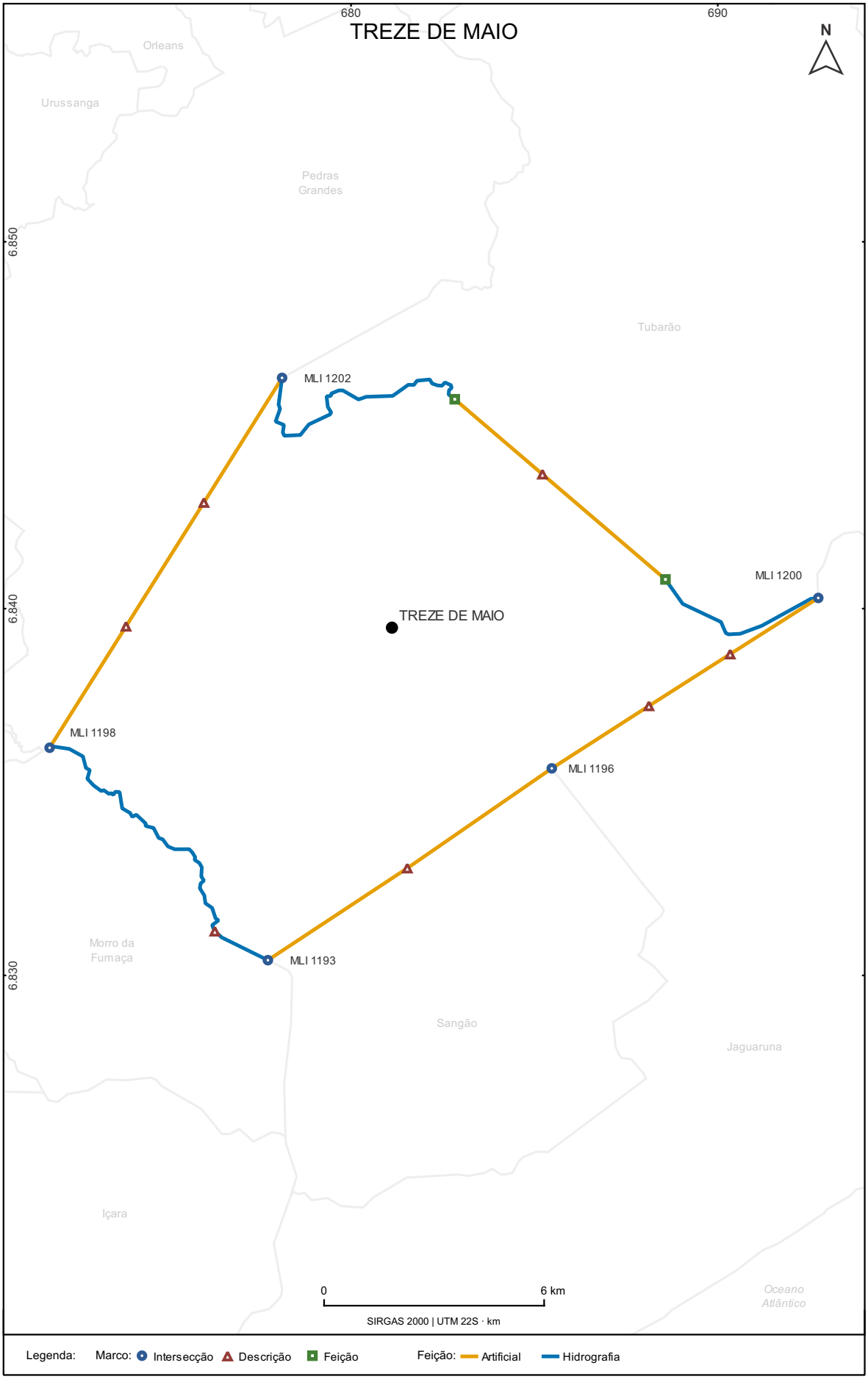

Secretaria de Estado do Planejamento | Diretoria de Inteligência Territorial | 2026

Pág. 664 de 713 - Documento assinado digitalmente. Para conferência, acesse o site https://portal.sgpe.sea.sc.gov.br/portal-externo e informe o processo SEPLAN 00000395/2026 e o código 662JCM1T.

TREZE TÍLIAS

Nº	Marco	Lat. / Long.	UTM (N / E)	Feição Marco	Feição Trecho	Trecho	Confrontante
1	MLI 1086	26°50'4,341"S 51°30'29,762"O	N 7031789,740 E 449498,179	Nascente	Curso D'água	Rio São Bentinho	Salto Veloso
2	MLD 6179	26°53'46,458"S 51°28'55,021"O	N 7024966,162 E 452139,080	Foz	Curso D'água	Rio São Bento	Salto Veloso
3	MLI 1074	26°56'35,108"S 51°24'21,815"O	N 7019803,814 E 459692,234	Curso D'água	Curso D'água	Rio São Bento	Arroio Trinta
4	MLI 1075	26°58'54,692"S 51°21'18,587"O	N 7015524,489 E 464756,634	Foz	Curso D'água	Rio São Bento	Iomerê
5	MLI 1088	27°1'11,868"S 51°20'3,058"O	N 7011309,714 E 466849,748	Foz	Curso D'água	Rio São Bento	Ibicaré
6	MLF 3954	27°2'23,835"S 51°20'43,136"O	N 7009092,520 E 465751,455	Curso D'água	Travessão	Travessão	Ibicaré
7	MLD 7193	27°2'23,227"S 51°23'19,279"O	N 7009098,711 E 461449,603	Marco de Limite	Travessão	Travessão	Ibicaré
8	MLD 7192	27°2'20,865"S 51°25'14,648"O	N 7009161,176 E 458270,884	Curso D'água	Travessão	Travessão	Ibicaré
9	MLI 1536	27°1'40,396"S 51°27'42,906"O	N 7010391,989 E 454181,692	Nascente	Linha Seca e Reta	Linha Seca e Reta	Água Doce
10	MLF 3963	27°1'6,211"S 51°27'3,460"O	N 7011447,710 E 455264,811	Curso D'água	Curso D'água	Rio Bom Retiro	Água Doce
11	MLF 3962	26°55'49,012"S 51°31'56,298"O	N 7021175,546 E 447154,271	Nascente	Linha Seca e Reta	Linha Seca e Reta	Água Doce
12	MLD 7206	26°52'46,036"S 51°31'47,603"O	N 7026806,134 E 447370,515	Marco de Limite	Linha Seca e Reta	Linha Seca e Reta	Água Doce

Pág. 665 de 713 - Documento assinado digitalmente. Para conferência, acesse o site https://portal.sgpe.sea.sc.gov.br/portal-externo e informe o processo SEPLAN 00000395/2026 e o código 662JCM1T.

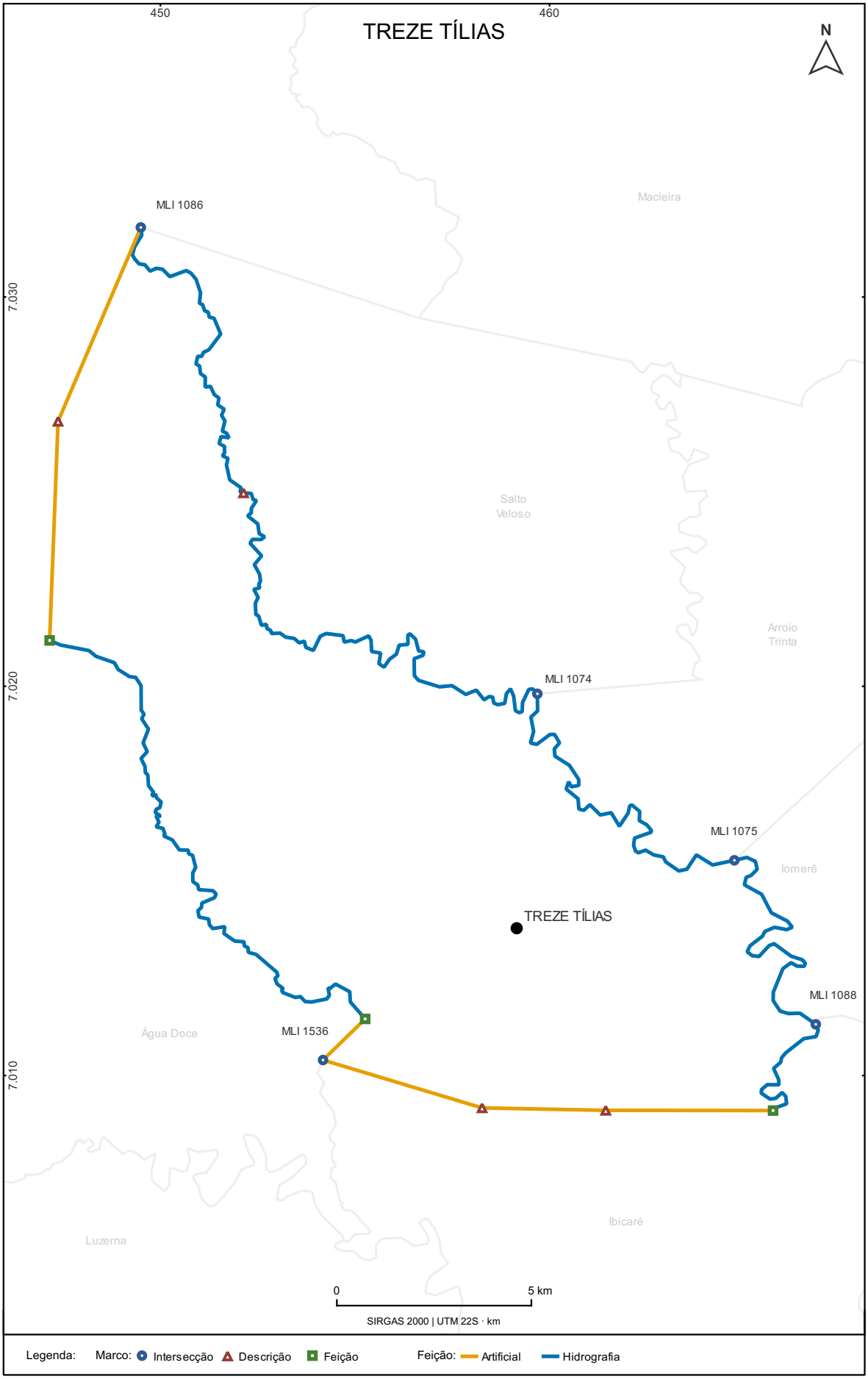

Secretaria de Estado do Planejamento | Diretoria de Inteligência Territorial | 2026

Pág. 666 de 713 - Documento assinado digitalmente. Para conferência, acesse o site https://portal.sgpe.sea.sc.gov.br/portal-externo e informe o processo SEPLAN 00000395/2026 e o código 662JCM1T.

TROMBUDO CENTRAL

Nº	Marco	Lat. / Long.	UTM (N / E)	Feição Marco	Feição Trecho	Trecho	Confrontante
1	MLI 1113	27°15'55,365"S 49°49'24,381"O	N 6983623,176 E 616462,227	Nascente	Divisor de Águas	Entre os ribeirões Angico, de um lado, e ribeirões Bracatinga e Ernesto, do outro	Rio do Oeste
2	MLI 1103	27°14'52,625"S 49°48'7,810"O	N 6985533,788 E 618586,278	Divisor de Água	Linha Seca e Reta	Linha Seca e Reta	Laurentino
3	MLF 3250	27°15'12,504"S 49°47'35,784"O	N 6984913,629 E 619461,178	Foz	Curso D'água	Ribeirão Ernesto	Laurentino
4	MLD 6320	27°15'13,821"S 49°47'33,374"O	N 6984872,454 E 619527,062	Foz	Curso D'água	Ribeirão Ernesto	Laurentino
5	MLF 3197	27°14'51,051"S 49°47'15,270"O	N 6985568,294 E 620031,734	Nascente	Divisor de Águas	Entre os ribeirões Ernesto e Fruteira	Laurentino
6	MLI 1142	27°15'7,564"S 49°46'43,594"O	N 6985051,693 E 620897,944	Divisor de Água	Divisor de Águas	Entre o Ribeirão Alegre, de um lado, e um afluente do rio Trombudo e o Ribeirão Ernesto, do outro	Agronômica
7	MLF 3249	27°16'20,102"S 49°45'22,958"O	N 6982797,722 E 623093,383	Nascente	Curso D'água	Afluente da margem esquerda do rio Trombudo	Agronômica
8	MLD 6319	27°16'44,882"S 49°45'9,950"O	N 6982031,622 E 623443,465	Foz	Curso D'água	Rio Trombudo	Agronômica
9	MLD 6321	27°17'13,706"S 49°45'43,666"O	N 6981153,891 E 622507,648	Foz	Curso D'água	Ribeirão São Donato	Agronômica
10	MLF 3202	27°20'39,857"S 49°45'53,961"O	N 6974812,992 E 622161,847	Nascente	Divisor de Águas	Entre o Ribeirão Mosquito e Arroio Sabugueiro	Agronômica
11	MLI 1111	27°22'31,115"S 49°46'2,208"O	N 6971391,589 E 621901,376	Cota Altimétrica	Divisor de Águas	Entre o Ribeirão do Tigre e Arroio Sabugueiro (579,91 m)	Agrolândia
12	MLD 6269	27°21'48,288"S 49°46'52,093"O	N 6972722,964 E 620543,848	Divisor de Água	Divisor de Águas	Entre o Ribeirão do Tigre e um afluente do rio Trombudo	Agrolândia
13	MLF 3146	27°21'19,310"S 49°48'33,265"O	N 6973641,523 E 617772,747	Cota Altimétrica	Linha Seca e Reta	Linha Seca e Reta (412,73 m)	Agrolândia
14	MLD 6322	27°21'27,401"S 49°49'29,704"O	N 6973407,262 E 616219,687	Rodovia Municipal	Linha Seca e Reta	Linha Seca e Reta	Agrolândia
15	MLF 3172	27°21'22,657"S 49°49'28,014"O	N 6973552,804 E 616267,483	Curso D'água	Divisor de Águas	Entre o Arroio Pitangueira e o Ribeirão do Quindel	Agrolândia
16	MLD 6189	27°21'12,046"S 49°50'40,284"O	N 6973897,892 E 614284,861	Cota Altimétrica	Divisor de Águas	Entre o Ribeirão Ernesto e Arroio Pitangueira (441,03 m)	Agrolândia
17	MLI 1099	27°22'37,622"S 49°51'54,959"O	N 6971283,452 E 612209,097	Cota Altimétrica	Divisor de Águas	Entre o Ribeirão Ernesto e Arroio Pitangueira (615,37 m)	Braço do Trombudo
18	MLF 3155	27°19'37,827"S 49°50'56,240"O	N 6976801,206 E 613873,200	Cota Altimétrica	Linha Seca e Reta	Linha Seca e Reta (394,86 m)	Braço do Trombudo
19	MLF 3171	27°19'15,947"S 49°51'25,214"O	N 6977481,810 E 613083,080	Curso D'água	Curso D'água	ribeirão Braço do Trombudo	Braço do Trombudo
20	MLF 3253	27°19'13,704"S 49°51'47,530"O	N 6977556,425 E 612470,355	Foz	Divisor de Águas	Entre o Ribeirão Vitória e um afluente da margem esquerda do ribeirão Braço do Trombudo	Braço do Trombudo
21	MLD 6283	27°18'41,373"S 49°52'9,020"O	N 6978556,669 E 611888,745	Divisor de Água	Divisor de Águas	Entre os ribeirões Vitória e do Boi	Braço do Trombudo

Pág. 667 de 713 - Documento assinado digitalmente. Para conferência, acesse o site https://portal.sgpe.sea.sc.gov.br/portal-externo e informe o processo SEPLAN 00000395/2026 e o código 662JCM1T.

Nº	Marco	Lat. / Long.	UTM (N / E)	Feição Marco	Feição Trecho	Trecho	Confrontante
22	MLI 1096	27°18'21,231"S 49°53'2,355"O	N 6979189,660 E 610428,288	Cota Altimétrica	Divisor de Águas	Entre o rio das Pombas e Ribeirão Braço do Trombudo (562,84 m)	Pouso Redondo
23	MLD 6262	27°17'47,620"S 49°52'26,827"O	N 6980215,158 E 611414,190	Cota Altimétrica	Divisor de Águas	Entre o rio das Pombas e Ribeirão Braço do Trombudo (519,61 m)	Pouso Redondo
24	MLD 6265	27°16'57,201"S 49°51'28,396"O	N 6981752,018 E 613034,667	Cota Altimétrica	Divisor de Águas	Entre o rio das Pombas e Ribeirão Braço do Trombudo (538,71 m)	Pouso Redondo

Pág. 668 de 713 - Documento assinado digitalmente. Para conferência, acesse o site https://portal.sgpe.sea.sc.gov.br/portal-externo e informe o processo SEPLAN 00000395/2026 e o código 662JCM1T.

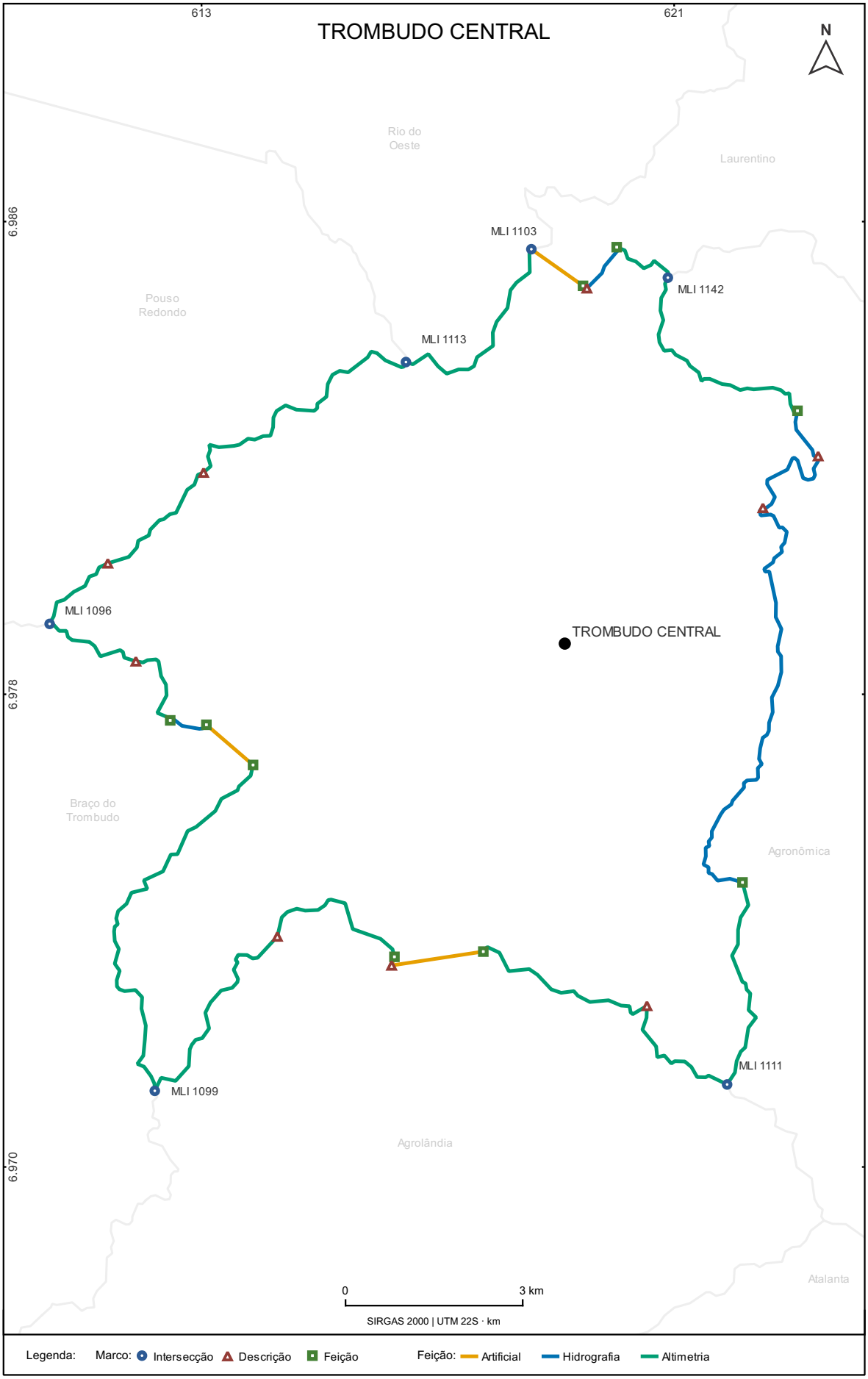

Secretaria de Estado do Planejamento | Diretoria de Inteligência Territorial | 2026

Pág. 669 de 713 - Documento assinado digitalmente. Para conferência, acesse o site https://portal.sgpe.sea.sc.gov.br/portal-externo e informe o processo SEPLAN 00000395/2026 e o código 662JCM1T.

TUBARÃO

Nº	Marco	Lat. / Long.	UTM (N / E)	Feição Marco	Feição Trecho	Trecho	Confrontante
1	MLI 1209	28°21'45,694"S 49°6'5,108"O	N 6861154,414 E 686063,335	Cota Altimétrica	Divisor de Águas	Entre os rios Capivari e Tubarão (517,11 m)	Gravatal
2	MLF 3343	28°22'58,689"S 49°4'54,362"O	N 6858876,996 E 687953,870	Nascente	Curso D'água	Afluente do Sanga da Areia	Gravatal
3	MLD 6421	28°23'29,982"S 49°4'31,762"O	N 6857903,901 E 688553,724	Foz	Curso D'água	Sanga da Areia	Gravatal
4	MLD 6420	28°23'31,553"S 49°4'27,572"O	N 6857853,729 E 688667,009	Foz	Curso D'água	Afluente do Sanga da Areia	Gravatal
5	MLF 3342	28°23'48,199"S 49°4'11,998"O	N 6857334,542 E 689082,726	Nascente	Divisor de Águas	Entre rio Caruru e sanga da Areia	Gravatal
6	MLF 3339	28°24'5,576"S 49°3'12,536"O	N 6856773,578 E 690692,614	Cota Altimétrica	Linha Seca e Reta	Linha Seca e Reta (126,75 m)	Gravatal
7	MLD 6417	28°24'13,037"S 49°3'6,949"O	N 6856541,478 E 690840,984	Ponte	Linha Seca e Reta	Linha Seca e Reta	Gravatal
8	MLF 3338	28°24'14,231"S 49°2'42,343"O	N 6856493,864 E 691510,094	Cota Altimétrica	Divisor de Águas	Entre o rio Caruru e rio Capivari (221,17 m)	Gravatal
9	MLF 3336	28°24'43,231"S 49°1'9,127"O	N 6855559,676 E 694032,597	Cota Altimétrica	Linha Seca e Reta	Linha Seca e Reta (332,02 m)	Gravatal
10	MLD 6414	28°25'0,806"S 49°0'38,359"O	N 6855004,859 E 694861,039	Rodovia Estadual	Linha Seca e Reta	Linha Seca e Reta	Gravatal
11	MLI 1205	28°25'19,073"S 48°58'44,558"O	N 6854390,952 E 697948,707	Foz	Curso D'água	Rio Capivari	Capivari de Baixo
12	MLD 6407	28°27'45,870"S 48°58'52,871"O	N 6849875,838 E 697646,613	Foz	Curso D'água	Rio Tubarão das Conchas	Capivari de Baixo
13	MLI 1201	28°30'47,485"S 48°55'21,648"O	N 6844187,043 E 703295,950	Foz	Curso D'água	Afluente do rio Tubarão das Conchas	Laguna
14	MLD 6503	28°31'44,260"S 48°54'11,697"O	N 6842406,162 E 705167,457	Curso D'água	Curso D'água	rio Tubarão	Laguna
15	MLF 3321	28°31'57,912"S 48°54'13,519"O	N 6841986,761 E 705110,578	Foz	Linha Seca e Reta	Linha Seca e Reta	Laguna
16	MLI 1195	28°35'39,836"S 48°56'42,152"O	N 6835224,943 E 700952,624	Foz	Curso D'água	Rio das Congonhas	Jaguaruna
17	MLI 1200	28°32'59,858"S 49°1'47,077"O	N 6840288,955 E 692748,931	Foz	Curso D'água	Rio Lajeado	Treze de Maio
18	MLF 3319	28°32'45,663"S 49°4'20,715"O	N 6840793,830 E 688580,000	Rodovia Municipal	Linha Seca e Reta	Linha Seca e Reta	Treze de Maio
19	MLD 6498	28°31'14,217"S 49°6'25,787"O	N 6843662,960 E 685224,845	Marco de Limite	Linha Seca e Reta	Linha Seca e Reta	Treze de Maio
20	MLF 3326	28°30'9,036"S 49°7'54,918"O	N 6845707,344 E 682832,839	Nascente	Curso D'água	Rio dos Correias	Treze de Maio
21	MLI 1202	28°29'52,454"S 49°10'48,440"O	N 6846290,254 E 678122,190	Nascente	Linha Seca e Reta	Linha Seca e Reta	Pedras Grandes
22	MLF 3328	28°28'50,087"S 49°8'44,958"O	N 6848158,652 E 681509,672	Nascente	Curso D'água	Rio Pedrinhas	Pedras Grandes
23	MLD 6411	28°25'50,517"S 49°7'0,746"O	N 6853642,089 E 684430,597	Foz	Curso D'água	Rio Tubarão	Pedras Grandes
24	MLI 1206	28°24'49,818"S 49°8'15,032"O	N 6855541,969 E 682438,168	Foz	Curso D'água	Sanga do Mendes	São Ludgero
25	MLF 3341	28°23'48,411"S 49°7'39,732"O	N 6857417,274 E 683428,227	Nascente	Linha Seca e Reta	Linha Seca e Reta	São Ludgero

Pág. 670 de 713 - Documento assinado digitalmente. Para conferência, acesse o site https://portal.sgpe.sea.sc.gov.br/portal-externo e informe o processo SEPLAN 00000395/2026 e o código 662JCM1T.

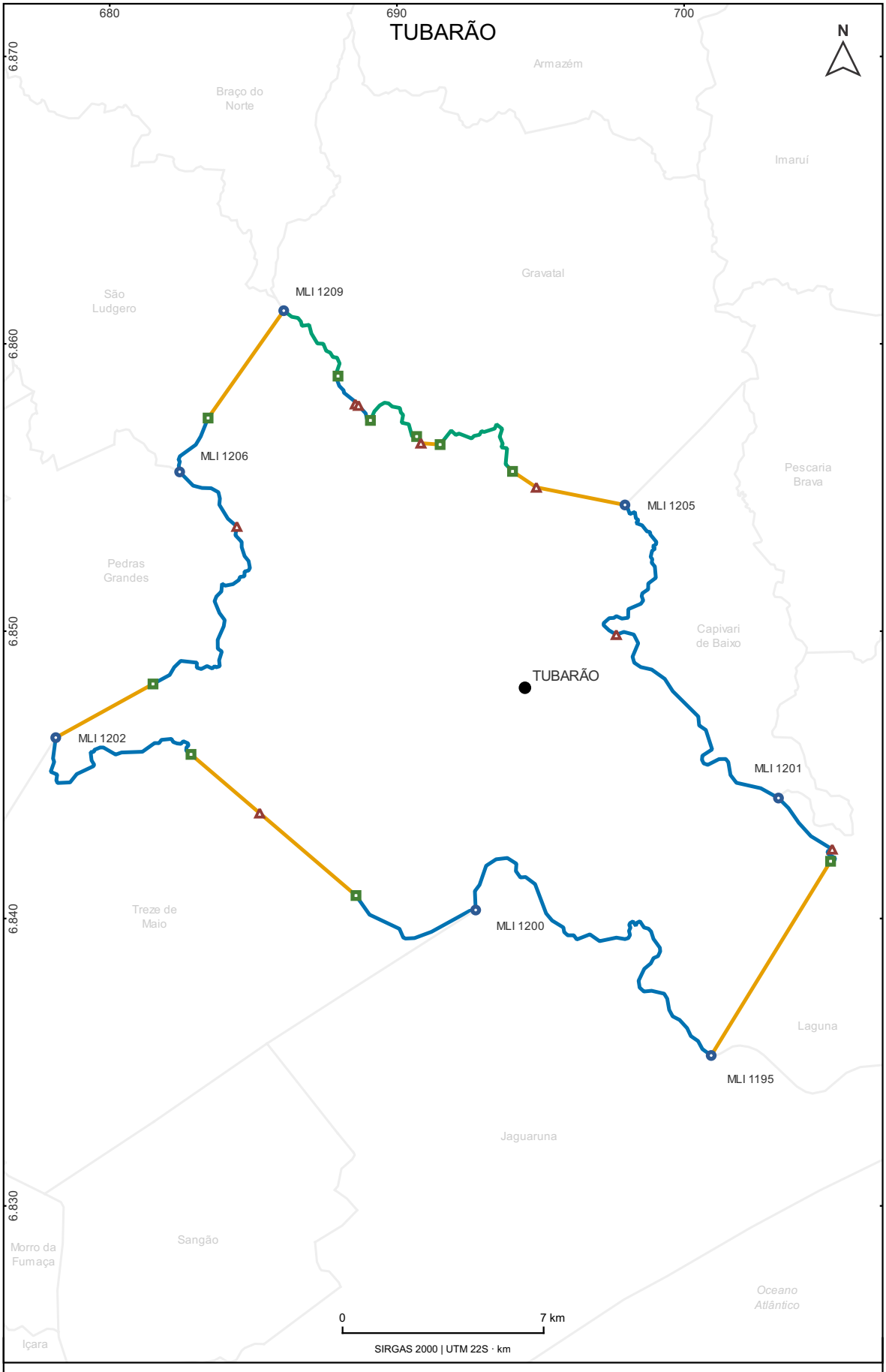

Secretaria de Estado do Planejamento | Diretoria de Inteligência Territorial | 2026

Pág. 671 de 713 - Documento assinado digitalmente. Para conferência, acesse o site https://portal.sgpe.sea.sc.gov.br/portal-externo e informe o processo SEPLAN 00000395/2026 e o código 662JCM1T.

TUNÁPOLIS

Nº	Marco	Lat. / Long.	UTM (N / E)	Feição Marco	Feição Trecho	Trecho	Confrontante
2	MLF 3702	26°57'3,856"S 53°37'54,292"O	N 7016263,175 E 238723,221	Nascente	Linha Seca e Reta	Linha Seca e Reta	Santa Helena
3	MLI 1416	26°57'11,589"S 53°34'57,949"O	N 7016125,531 E 243593,145	Curso D'água	Curso D'água	Rio Macaco Branco	Iporã do Oeste
4	MLD 6906	26°57'57,066"S 53°35'21,488"O	N 7014712,236 E 242972,453	Foz	Curso D'água	Lajeado das Letras	Iporã do Oeste
5	MLD 6907	26°58'46,852"S 53°33'0,941"O	N 7013258,498 E 246880,361	Nascente	Curso D'água	Lajeado Coruja	Iporã do Oeste
6	MLD 6908	26°59'34,029"S 53°33'33,459"O	N 7011788,020 E 246012,942	Foz	Curso D'água	Lajeado Jundiá	Iporã do Oeste
7	MLI 1388	27°0'32,907"S 53°35'14,706"O	N 7009918,513 E 243257,942	Foz	Curso D'água	Lajeado Jundiá	São João do Oeste
8	MLD 6826	27°1'14,477"S 53°37'27,436"O	N 7008563,101 E 239624,614	Foz	Curso D'água	Afluente da margem esquerda do Lajeado Jundiá	São João do Oeste
9	MLF 3639	27°2'5,769"S 53°37'28,366"O	N 7006983,508 E 239631,872	Nascente	Linha Seca e Reta	Linha Seca e Reta	São João do Oeste
10	MLF 3638	27°2'20,379"S 53°37'55,394"O	N 7006518,165 E 238896,145	Curso D'água	Lotes Coloniais	Divisa dos lotes 11 e 12	São João do Oeste
11	MLD 6825	27°2'39,504"S 53°38'13,510"O	N 7005918,935 E 238409,062	Lotes Coloniais	Lotes Coloniais	Divisa dos lotes 25 e 23 de um lado e 10 e 11 do outro	São João do Oeste
12	MLD 6824	27°2'28,585"S 53°38'27,150"O	N 7006247,218 E 238026,016	Marco de Limite	Lotes Coloniais	Divisa dos lotes 21 e 23	São João do Oeste
13	MLI 1387	27°2'37,405"S 53°38'35,624"O	N 7005970,784 E 237798,124	Divisor de Água	Divisor de Águas	Entre os lajeados São Pedro e Santa Isabel (491,03 m)	Itapiranga
14	MLD 6920	27°2'20,751"S 53°38'54,977"O	N 7006472,305 E 237253,835	Cota Altimétrica	Divisor de Águas	Entre os Lajeados São Pedro e Santa Isabel (491,03 m)	Itapiranga
15	MLF 3717	27°2'8,805"S 53°39'9,607"O	N 7006831,557 E 236842,768	Marco de Limite	Linha Seca e Reta	Linha Seca e Reta	Itapiranga
16	MLF 3718	27°2'4,020"S 53°40'0,526"O	N 7006949,230 E 235435,899	Foz	Curso D'água	Rio Macaco Branco	Itapiranga
17	MLD 6909	27°2'16,226"S 53°41'42,945"O	N 7006513,375 E 232620,335	Foz	Curso D'água	Lajeado Marreca	Itapiranga
18	MLF 3719	27°0'53,549"S 53°42'14,402"O	N 7009040,127 E 231698,484	Nascente	Rodovia Municipal	Rodovia que liga Santa Helena a Itapiranga	Itapiranga
19	MLF 3720	27°0'51,390"S 53°42'6,169"O	N 7009111,466 E 231924,059	Nascente	Curso D'água	Lajeado Sete Tombos	Itapiranga

Pág. 672 de 713 - Documento assinado digitalmente. Para conferência, acesse o site https://portal.sgpe.sea.sc.gov.br/portal-externo e informe o processo SEPLAN 00000395/2026 e o código 662JCM1T.

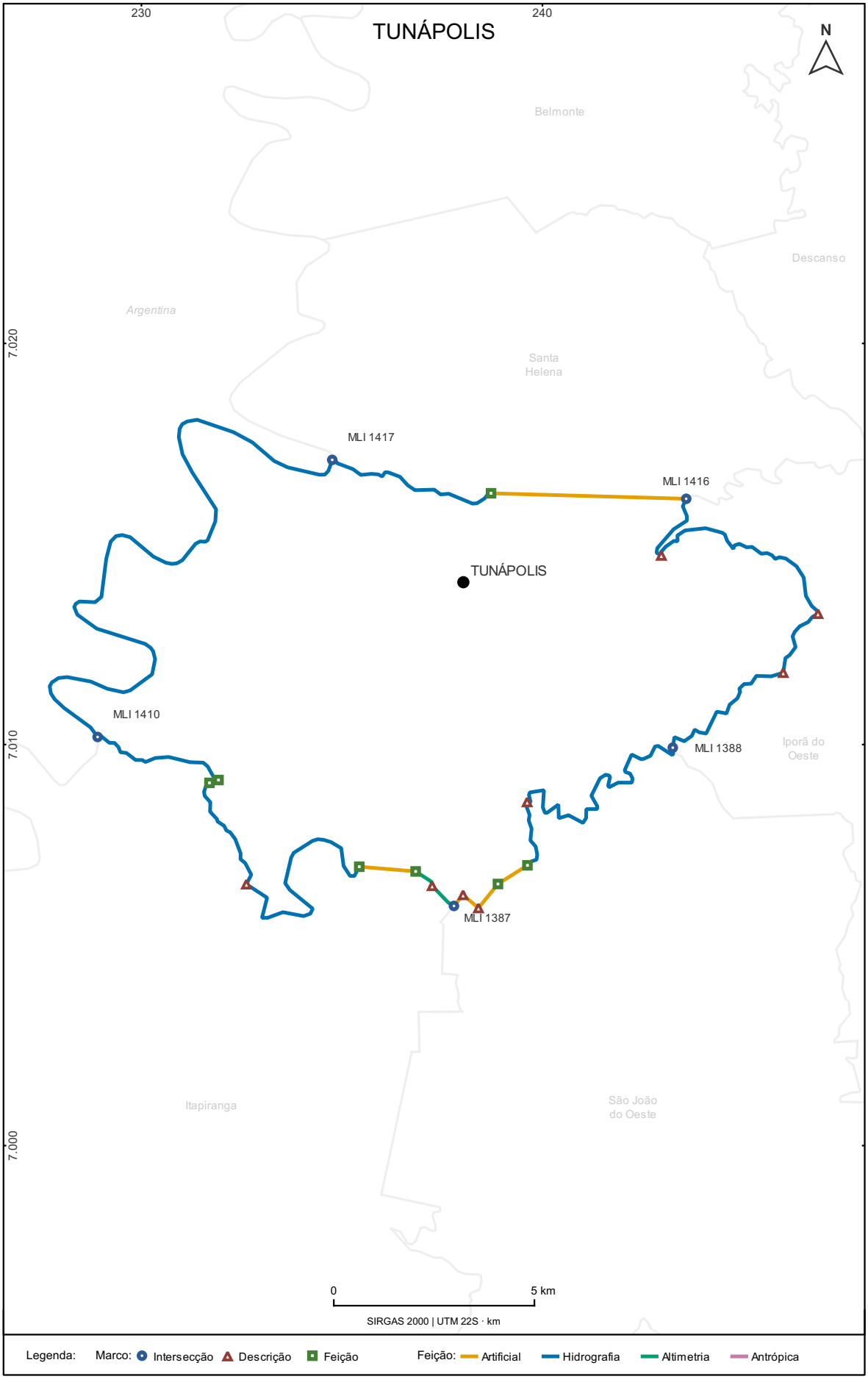

Secretaria de Estado do Planejamento | Diretoria de Inteligência Territorial | 2026

Pág. 673 de 713 - Documento assinado digitalmente. Para conferência, acesse o site https://portal.sgpe.sea.sc.gov.br/portal-externo e informe o processo SEPLAN 00000395/2026 e o código 662JCM1T.

TURVO

Nº	Marco	Lat. / Long.	UTM (N / E)	Feição Marco	Feição Trecho	Trecho	Confrontante
1	MLI 1269	28°48'15,098"S 49°43'57,167"O	N 6813048,491 E 623687,268	Cota Altimétrica	Divisor de Águas	Entre os rios Jundiá e Manoel Alves (317,24 m)	Morro Grande
2	MLF 3439	28°48'26,014"S 49°43'23,105"O	N 6812702,614 E 624607,092	Cota Altimétrica	Linha Seca e Reta	Linha Seca e Reta (346,13 m)	Morro Grande
3	MLF 3440	28°50'38,340"S 49°42'10,385"O	N 6808608,452 E 626534,020	Foz	Curso D'água	Rio Jundiá	Morro Grande
4	MLI 1265	28°52'5,492"S 49°40'35,962"O	N 6805897,727 E 629062,965	Curso D'água	Curso D'água	Rio Jundiá	Meleiro
5	MLI 1261	28°55'2,282"S 49°32'1,870"O	N 6800292,356 E 642924,521	Foz	Curso D'água	Rio Itoupava	Araranguá
6	MLI 1260	28°57'7,098"S 49°36'19,992"O	N 6796534,915 E 635888,941	Foz	Curso D'água	Rio Turvo	Ermo
7	MLF 3433	28°56'52,931"S 49°38'8,275"O	N 6797005,158 E 632962,485	Curso D'água	Linha Seca e Reta	Linha Seca e Reta	Ermo
8	MLF 3431	28°57'31,697"S 49°38'53,017"O	N 6795825,849 E 631737,548	Rodovia Federal	Rodovia Federal	Rodovia Federal BR-285	Ermo
9	MLF 3432	28°58'22,687"S 49°38'14,971"O	N 6794244,568 E 632749,387	Ponte	Curso D'água	Rio Itoupava	Ermo
10	MLD 6605	28°58'34,479"S 49°40'36,476"O	N 6793925,096 E 628915,288	Foz	Curso D'água	Rio da pedra	Ermo
11	MLI 1257	28°58'0,682"S 49°42'22,933"O	N 6794997,230 E 626045,357	Curso D'água	Curso D'água	Rio das Pedras	Jacinto Machado
12	MLD 6578	28°58'1,310"S 49°42'44,386"O	N 6794984,222 E 625464,456	Foz	Curso D'água	Rio Pinheirinho	Jacinto Machado
13	MLD 7158	28°56'3,041"S 49°46'12,669"O	N 6798684,415 E 619864,543	Foz	Curso D'água	Rio Trabuco	Jacinto Machado
14	MLI 1268	28°52'49,076"S 49°52'4,073"O	N 6804749,220 E 610407,057	Cota Altimétrica	Linha Seca e Reta	Linha Seca e Reta (571,69 m)	Timbé do Sul
15	MLD 6581	28°52'7,650"S 49°50'5,451"O	N 6805993,122 E 613633,006	Marco de Limite	Linha Seca e Reta	Linha Seca e Reta	Timbé do Sul
16	MLD 6579	28°51'13,989"S 49°47'31,956"O	N 6807603,134 E 617808,430	Foz	Linha Seca e Reta	Linha Seca e Reta	Timbé do Sul
17	MLD 6580	28°50'41,268"S 49°46'29,332"O	N 6808592,849 E 619515,722	Marco de Limite	Linha Seca e Reta	Linha Seca e Reta	Timbé do Sul
18	MLF 3411	28°49'53,065"S 49°44'57,124"O	N 6810050,423 E 622030,103	Rodovia Municipal	Rodovia Municipal	Estrada municipal	Timbé do Sul
19	MLF 3435	28°48'50,562"S 49°44'34,492"O	N 6811967,697 E 622663,857	Rodovia Municipal	Linha Seca e Reta	Linha Seca e Reta	Timbé do Sul

Pág. 674 de 713 - Documento assinado digitalmente. Para conferência, acesse o site https://portal.sgpe.sea.sc.gov.br/portal-externo e informe o processo SEPLAN 00000395/2026 e o código 662JCM1T.

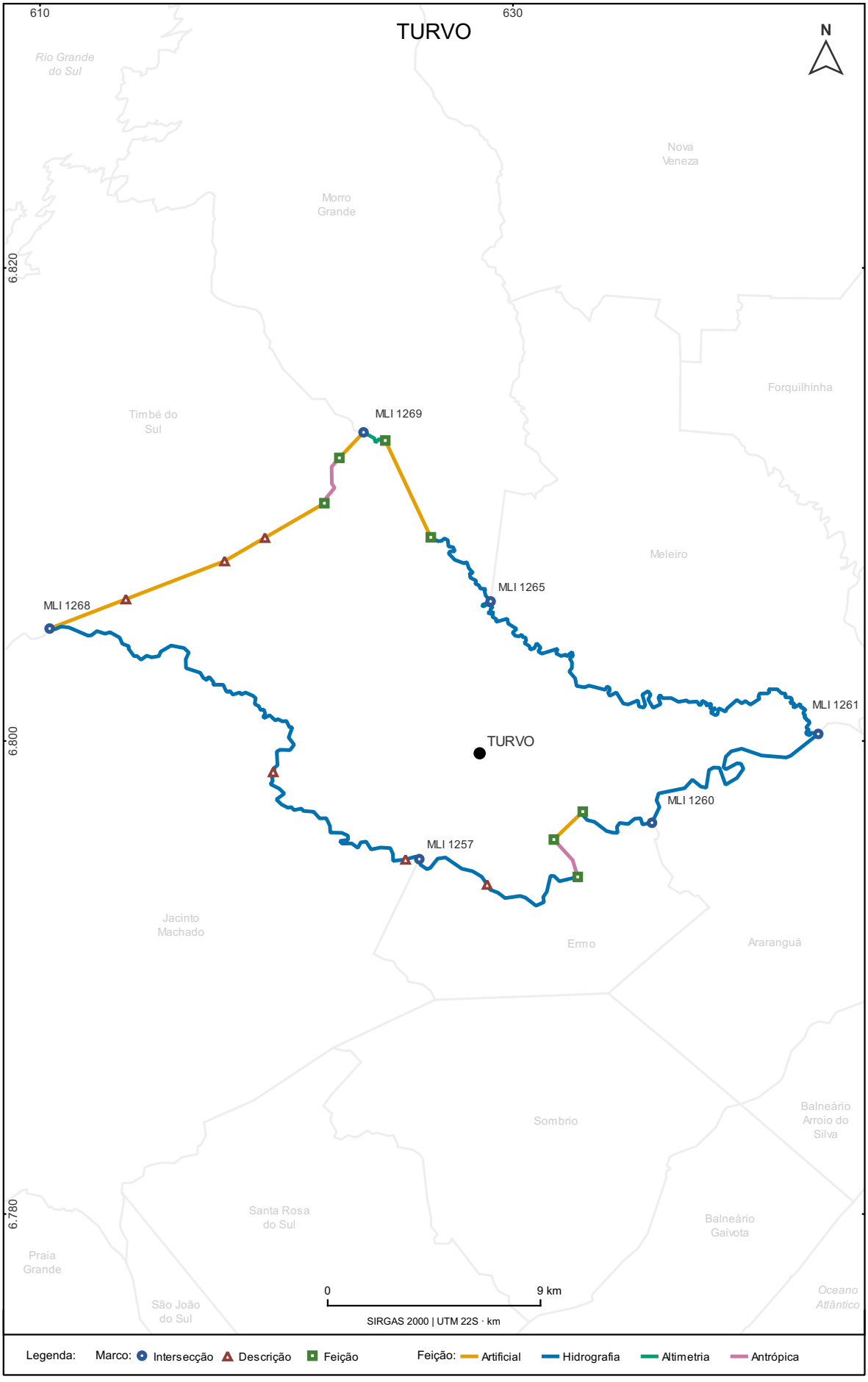

Secretaria de Estado do Planejamento | Diretoria de Inteligência Territorial | 2026

Pág. 675 de 713 - Documento assinado digitalmente. Para conferência, acesse o site https://portal.sgpe.sea.sc.gov.br/portal-externo e informe o processo SEPLAN 00000395/2026 e o código 662JCM1T.

UNIÃO DO OESTE

Nº	Marco	Lat. / Long.	UTM (N / E)	Feição Marco	Feição Trecho	Trecho	Confrontante
1	MLI 1487	26°46'58,299"S 52°55'3,846"O	N 7036176,440 E 309346,177	Foz	Curso D'água	Sanga Seca	Jardinópolis
2	MLD 7047	26°46'41,324"S 52°54'15,719"O	N 7036718,933 E 310668,117	Foz	Curso D'água	Sanga da Cova	Jardinópolis
3	MLF 3849	26°45'13,711"S 52°53'2,752"O	N 7039445,205 E 312643,307	Nascente	Divisor de Águas	Entre os rios Pesqueiro e Santo Antônio do Pinhal	Jardinópolis
4	MLF 3850	26°44'21,645"S 52°52'9,110"O	N 7041069,416 E 314101,823	Cota Altimétrica	Linha Seca e Reta	Linha Seca e Reta (654,05 m)	Jardinópolis
5	MLF 3847	26°44'49,278"S 52°51'33,301"O	N 7040233,489 E 315103,696	Foz	Curso D'água	Afluente da margem esquerda do rio Santo Antônio do Pinhal	Jardinópolis
6	MLF 3848	26°44'23,801"S 52°50'40,393"O	N 7041038,824 E 316554,180	Nascente	Divisor de Águas	Entre o rio Azul e o rio Santo Antônio do Pinhal	Jardinópolis
7	MLF 3845	26°44'34,451"S 52°50'16,386"O	N 7040720,662 E 317222,253	Cota Altimétrica	Curso D'água	Afluente da margem direita do rio Bonito (689,62 m)	Jardinópolis
8	MLD 7046	26°44'25,011"S 52°49'26,688"O	N 7041030,935 E 318591,276	Foz	Curso D'água	Rio Azul	Jardinópolis
9	MLD 7045	26°44'27,360"S 52°49'23,881"O	N 7040959,731 E 318669,876	Foz	Curso D'água	Afluente da margem esquerda do rio Azul	Jardinópolis
10	MLI 1439	26°44'3,296"S 52°49'0,573"O	N 7041709,501 E 319303,344	Nascente	Divisor de Águas	Entre os rios do Ouro, de um lado, e afluentes da margem esquerda do rio Santo Antônio do Pinhal e rio Azul	Quilombo
11	MLD 6958	26°45'50,877"S 52°48'15,617"O	N 7038416,431 E 320592,527	Cota Altimétrica	Divisor de Águas	Entre os rios do Ouro, de um lado, e afluentes da margem esquerda do rio Santo Antônio do Pinhal e rio Azul, (695,38 m)	Quilombo
12	MLI 1438	26°47'21,103"S 52°47'29,433"O	N 7035657,792 E 321907,503	Cota Altimétrica	Divisor de Águas	Entre o rio do Ouro, Rio Santo Antônio do Pinhal e o Córrego Santo Antônio (692,10 m)	Coronel Freitas
13	MLI 1484	26°49'51,974"S 52°48'16,181"O	N 7030996,527 E 320682,339	Divisor de Água	Linha Seca e Reta	Linha Seca e Reta	Águas Frias
14	MLF 3830	26°50'8,501"S 52°50'2,438"O	N 7030445,850 E 317756,031	Lotes Coloniais	Divisor de Águas	Entre os afluentes da margem direita do rio Santo Antônio do Pinhal e margem esquerda do rio Burro Branco, de um lado, e Córregos Tarumã, do Meio e Tarumãzinho, do outro	Águas Frias
15	MLD 7044	26°48'33,009"S 52°51'17,575"O	N 7033354,493 E 315638,662	Cota Altimétrica	Divisor de Águas	Entre os afluentes da margem direita do rio Santo Antônio do Pinhal e margem esquerda do rio Burro Branco, de um lado, e Córregos Tarumã, do Meio e Tarumãzinho, do outro (602,26 m)	Águas Frias

Pág. 676 de 713 - Documento assinado digitalmente. Para conferência, acesse o site https://portal.sgpe.sea.sc.gov.br/portal-externo e informe o processo SEPLAN 00000395/2026 e o código 662JCM1T.

Nº	Marco	Lat. / Long.	UTM (N / E)	Feição Marco	Feição Trecho	Trecho	Confrontante
16	MLD 7041	26°47'49,880"S 52°52'36,208"O	N 7034649,903 E 313447,629	Cota Altimétrica	Divisor de Águas	Entre os afluentes da margem direita do rio Santo Antônio do Pinhal e margem esquerda do rio Burro Branco, de um lado, e Córregos Tarumã, do Meio e Tarumãzinho, do outro (656,46 m)	Águas Frias
17	MLD 7043	26°49'21,409"S 52°53'42,714"O	N 7031805,753 E 311652,891	Cota Altimétrica	Divisor de Águas	Entre os afluentes da margem direita do rio Santo Antônio do Pinhal e margem esquerda do rio Burro Branco, de um lado, e córregos Tarumã, do Meio e Tarumãzinho, do outro (556,33 m)	Águas Frias
18	MLF 3834	26°49'39,718"S 52°54'28,832"O	N 7031223,202 E 310387,968	Nascente	Curso D'água	Afluente da margem esquerda do rio Burro Branco	Águas Frias
19	MLI 1486	26°50'47,133"S 52°55'8,513"O	N 7029131,933 E 309323,728	Foz	Curso D'água	Rio Burro Branco	Pinhalzinho
20	MLI 1485	26°46'37,017"S 52°55'56,712"O	N 7036809,301 E 307875,977	Foz	Curso D'água	Rio Pesqueiro	Sul Brasil

Pág. 677 de 713 - Documento assinado digitalmente. Para conferência, acesse o site https://portal.sgpe.sea.sc.gov.br/portal-externo e informe o processo SEPLAN 00000395/2026 e o código 662JCM1T.

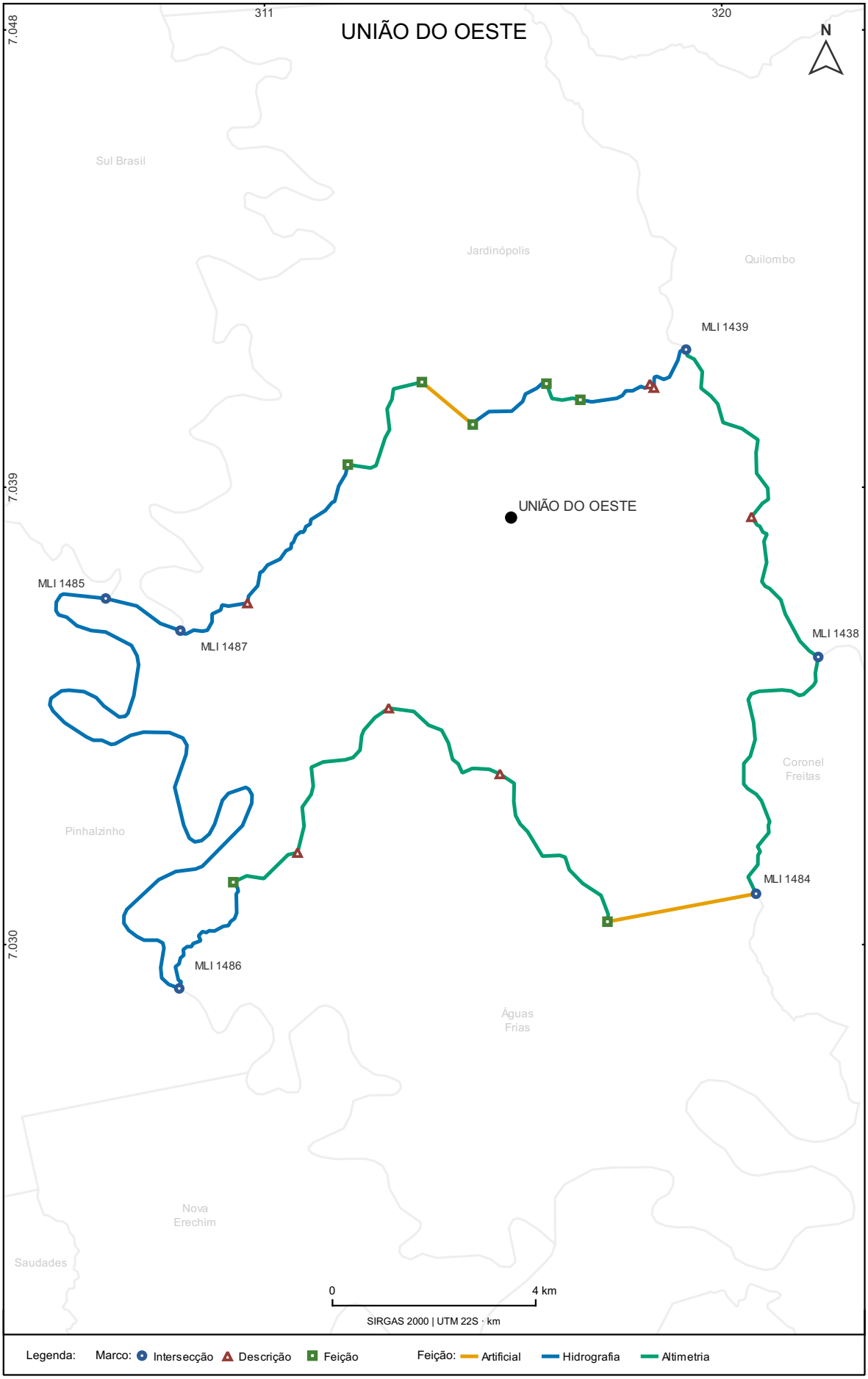

Secretaria de Estado do Planejamento | Diretoria de Inteligência Territorial | 2026

Pág. 678 de 713 - Documento assinado digitalmente. Para conferência, acesse o site https://portal.sgpe.sea.sc.gov.br/portal-externo e informe o processo SEPLAN 00000395/2026 e o código 662JCM1T.

URUBICI

Nº	Marco	Lat. / Long.	UTM (N / E)	Feição Marco	Feição Trecho	Trecho	Confrontante
1	MLI 1170	27°54'3,690"S 49°36'26,831"O	N 6912982,057 E 637051,255	Divisor de Água	Divisor de Águas	Entre os alfuentes do rio Campo Novo do Sul de um lado e alfuentes do rio Canoas do outro lado	Bom Retiro
2	MLI 1163	27°54'5,906"S 49°17'57,204"O	N 6912530,508 E 667390,179	Cota Altimétrica	Divisor de Águas	Serra Geral (1782,70 m)	Anitápolis
3	MLI 1168	27°56'27,429"S 49°18'28,231"O	N 6908186,455 E 666481,520	Nascente	Divisor de Águas	Entre os rios Santo Antônio de um lado e Canoas, do outro	Santa Rosa de Lima
4	MLI 1159	27°58'13,100"S 49°18'31,057"O	N 6904935,157 E 666359,261	Nascente	Divisor de Águas	Entre o Arroio Comprido de um lado e rio dos Bugres do outro lado	Rio Fortuna
5	MLI 1158	27°59'0,101"S 49°19'16,237"O	N 6903505,607 E 665104,788	Nascente	Divisor de Águas	Divisor de águas da serra Geral	Grão-Pará
6	MLI 1157	28°7'58,073"S 49°26'25,246"O	N 6887103,606 E 653171,280	Nascente	Divisor de Águas	Divisor de águas até o morro da Igreja	Orleans
7	MLI 1179	28°7'33,696"S 49°28'30,612"O	N 6887897,308 E 649760,244	Cota Altimétrica	Divisor de Águas	Entre os rios Canoas e Lava-Tudo, de um lado, e Pelotas do outro (1812,40 m)	Bom Jardim da Serra
8	MLI 1154	28°13'51,154"S 49°40'18,946"O	N 6876507,425 E 630306,368	Cota Altimétrica	Curso D'água	Rio Pericó (1670,30 m)	São Joaquim
9	MLD 6343	28°9'7,988"S 49°45'37,979"O	N 6885314,243 E 621699,515	Foz	Curso D'água	Rio Lava-Tudo	São Joaquim
10	MLI 1155	28°6'8,953"S 49°50'58,961"O	N 6890910,209 E 612996,354	Foz	Curso D'água	Rio Pessegueiro	Urupema
11	MLI 1169	28°1'54,347"S 49°44'41,705"O	N 6898643,956 E 623372,176	Nascente	Divisor de Águas	Entre os rios Gargantilha e Farrapos de um lado e rio Crioulo do outro lado	Rio Rufino
12	MLF 3284	28°1'43,213"S 49°42'54,194"O	N 6898956,040 E 626311,652	Nascente	Curso D'água	Rio Farrapos	Rio Rufino
13	MLD 6354	27°56'29,420"S 49°42'44,961"O	N 6908610,397 E 626665,628	Foz	Curso D'água	Rio Gargantilha	Rio Rufino
14	MLD 6355	27°55'28,574"S 49°42'19,798"O	N 6910475,685 E 627373,168	Foz	Curso D'água	Rio Canoas e rio Gargantilha	Rio Rufino
15	MLD 6374	27°54'59,712"S 49°42'0,437"O	N 6911358,294 E 627911,827	Foz	Curso D'água	Rio Canoas e rio Gargantilha	Rio Rufino
16	MLF 3285	27°55'6,164"S 49°41'30,649"O	N 6911151,057 E 628724,012	Nascente	Divisor de Águas	Entre o rio do Leste de um lado e Arroio do Engano do outro	Rio Rufino

Pág. 679 de 713 - Documento assinado digitalmente. Para conferência, acesse o site https://portal.sgpe.sea.sc.gov.br/portal-externo e informe o processo SEPLAN 00000395/2026 e o código 662JCM1T.



Secretaria de Estado do Planejamento | Diretoria de Inteligência Territorial | 2026

Pág. 680 de 713 - Documento assinado digitalmente. Para conferência, acesse o site https://portal.sgpe.sea.sc.gov.br/portal-externo e informe o processo SEPLAN 00000395/2026 e o código 662JCM1T.

URUPEMA

Nº	Marco	Lat. / Long.	UTM (N / E)	Feição Marco	Feição Trecho	Trecho	Confrontante
1	MLI 1173	27°54'39,573"S 49°52'1,043"O	N 6912141,285 E 611499,232	Nascente	Divisor de Águas	Entre os rios Canoas e Lava-Tudo	Rio Rufino
2	MLI 1169	28°1'54,347"S 49°44'41,705"O	N 6898643,956 E 623372,176	Nascente	Curso D'água	Rio Pessegueiro	Urubici
3	MLI 1155	28°6'8,953"S 49°50'58,961"O	N 6890910,209 E 612996,354	Foz	Curso D'água	Rio Lava-Tudo	São Joaquim
4	MLI 1172	28°5'36,787"S 50°3'16,351"O	N 6892073,435 E 592881,787	Foz	Curso D'água	Rio da Divisa	Painel
5	MLF 3288	27°55'39,640"S 49°54'50,980"O	N 6910334,914 E 606837,238	Nascente	Linha Seca e Reta	Linha Seca e Reta	Painel
6	MLD 6387	27°55'8,042"S 49°53'21,555"O	N 6911285,363 E 609290,309	Marco de Limite	Linha Seca e Reta	Linha Seca e Reta	Painel

Pág. 681 de 713 - Documento assinado digitalmente. Para conferência, acesse o site https://portal.sgpe.sea.sc.gov.br/portal-externo e informe o processo SEPLAN 00000395/2026 e o código 662JCM1T.

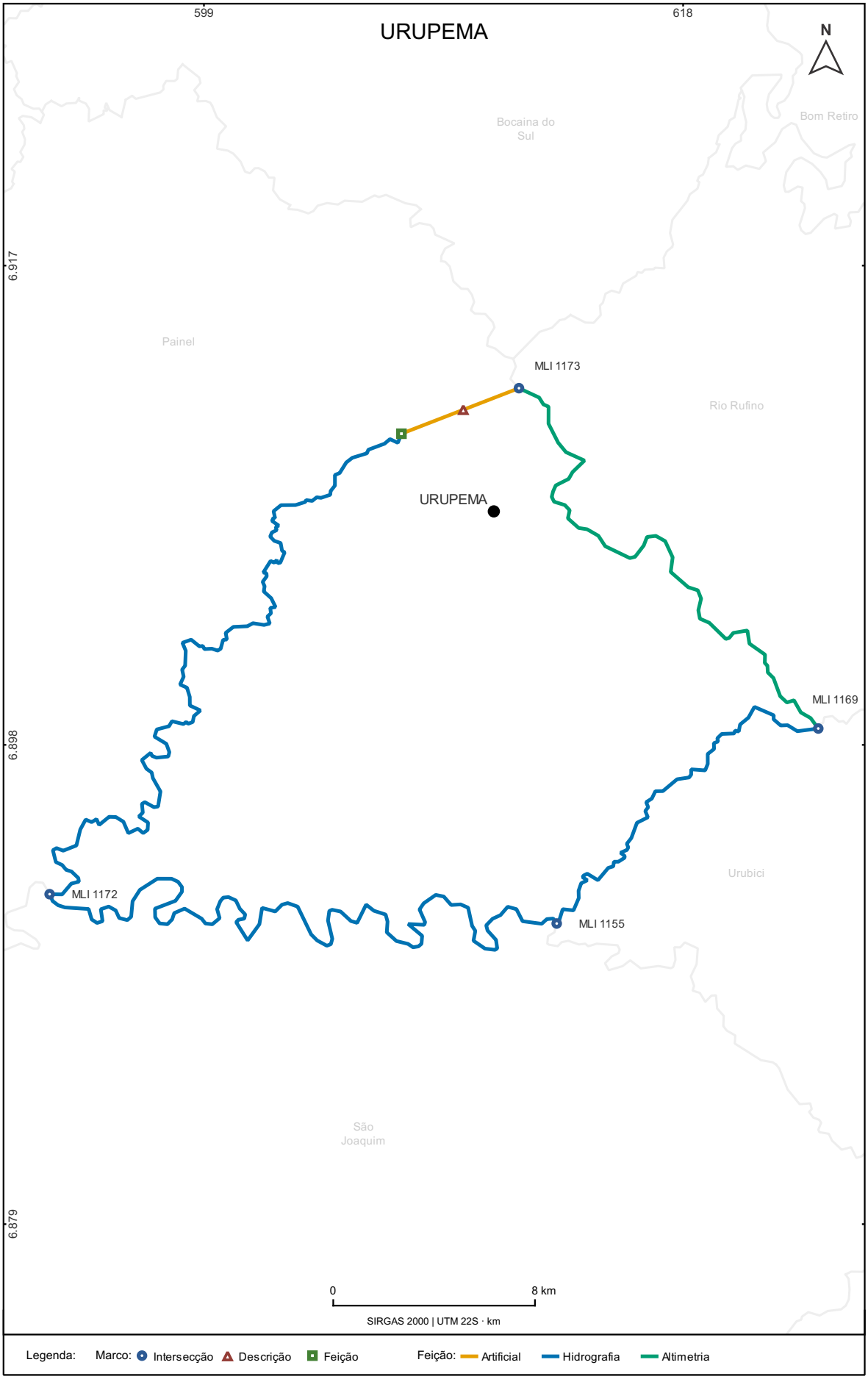

Secretaria de Estado do Planejamento | Diretoria de Inteligência Territorial | 2026

Pág. 682 de 713 - Documento assinado digitalmente. Para conferência, acesse o site https://portal.sgpe.sea.sc.gov.br/portal-externo e informe o processo SEPLAN 00000395/2026 e o código 662JCM1T.

URUSSANGA

Nº	Marco	Lat. / Long.	UTM (N / E)	Feição Marco	Feição Trecho	Trecho	Confrontante
1	MLI 1240	28°25'4,313"S 49°20'7,888"O	N 6855380,031 E 663032,410	Curso D'água	Curso D'água	Rio Palmeiras	Orleans
2	MLD 6540	28°25'1,571"S 49°13'46,147"O	N 6855316,175 E 673421,778	Foz	Curso D'água	Rio Tubarão	Orleans
3	MLI 1204	28°25'58,160"S 49°13'16,538"O	N 6853562,434 E 674201,768	Foz	Curso D'água	Rio Salvador Miranda	Pedras Grandes
4	MLF 3330	28°27'2,481"S 49°14'7,660"O	N 6851603,086 E 672781,758	Nascente	Divisor de Águas	Entre os rios Azambuja e rio Armazém e rio Maior	Pedras Grandes
5	MLD 6501	28°27'21,013"S 49°14'0,069"O	N 6851029,601 E 672979,865	Cota Altimétrica	Divisor de Águas	Entre os rios Azambuja, de um lado, e Armazém e Maior, do outro (371,82 m)	Pedras Grandes
6	MLD 6500	28°27'15,125"S 49°14'34,877"O	N 6851224,732 E 672035,633	Cota Altimétrica	Divisor de Águas	Entre os rios Azambuja, de um lado, e Armazém e Maior, do outro (382,84 m)	Pedras Grandes
7	MLD 6499	28°27'46,568"S 49°15'20,416"O	N 6850274,932 E 670782,777	Cota Altimétrica	Divisor de Águas	Entre os rios Azambuja, de um lado, e Armazém e Maior, do outro (372,68 m)	Pedras Grandes
8	MLF 3327	28°29'37,152"S 49°16'54,775"O	N 6846908,054 E 668167,425	Nascente	Curso D'água	Rio Barro Vermelho	Pedras Grandes
9	MLF 3325	28°30'53,783"S 49°17'8,137"O	N 6844554,505 E 667770,386	Foz	Rodovia Municipal	Rodovia Municipal	Pedras Grandes
10	MLD 6729	28°31'8,923"S 49°16'46,609"O	N 6844080,079 E 668348,999	Marco de Limite	Rodovia Municipal	Rodovia Municipal	Pedras Grandes
11	MLF 3323	28°31'10,897"S 49°16'42,597"O	N 6844017,768 E 668457,205	Rodovia Municipal	Curso D'água	Afluente do rio Barro Vermelho	Pedras Grandes
12	MLF 3532	28°31'10,938"S 49°16'38,779"O	N 6844015,014 E 668560,989	Marco de Limite	Linha Seca e Reta	Linha Seca e Reta	Pedras Grandes
13	MLD 6405	28°31'12,633"S 49°16'41,611"O	N 6843963,961 E 668483,245	Marco de Limite	Linha Seca e Reta	Linha Seca e Reta	Pedras Grandes
14	MLD 6403	28°31'40,477"S 49°16'13,013"O	N 6843095,695 E 669248,360	Marco de Limite	Linha Seca e Reta	Linha Seca e Reta	Pedras Grandes
15	MLD 6402	28°31'41,805"S 49°16'14,823"O	N 6843055,538 E 669198,555	Marco de Limite	Linha Seca e Reta	Linha Seca e Reta	Pedras Grandes
16	MLD 6399	28°31'57,828"S 49°15'59,070"O	N 6842556,134 E 669619,655	Marco de Limite	Linha Seca e Reta	Linha Seca e Reta	Pedras Grandes
17	MLD 6400	28°31'50,658"S 49°15'51,142"O	N 6842773,742 E 669838,366	Marco de Limite	Linha Seca e Reta	Linha Seca e Reta	Pedras Grandes
18	MLD 6728	28°32'4,362"S 49°15'38,786"O	N 6842347,026 E 670168,117	Curso D'água	Linha Seca e Reta	Linha Seca e Reta	Pedras Grandes
19	MLD 6727	28°31'58,170"S 49°15'24,731"O	N 6842532,085 E 670552,964	Curso D'água	Linha Seca e Reta	Linha Seca e Reta	Pedras Grandes
20	MLF 3322	28°32'11,265"S 49°15'5,338"O	N 6842121,321 E 671074,235	Marco de Limite	Curso D'água	Afluente do rio Areia	Pedras Grandes
21	MLD 6398	28°33'20,726"S 49°15'8,813"O	N 6839984,608 E 670948,599	Foz	Curso D'água	Rio da Areia	Pedras Grandes
22	MLF 3318	28°34'1,152"S 49°15'0,159"O	N 6838736,824 E 671165,633	Curso D'água	Linha Seca e Reta	Linha Seca e Reta	Pedras Grandes
23	MLF 3317	28°34'24,301"S 49°15'31,963"O	N 6838036,861 E 670291,015	Marco de Limite	Curso D'água	Afluente rio dos Correias	Pedras Grandes
24	MLI 1199	28°35'19,284"S 49°15'10,488"O	N 6836335,917 E 670849,851	Foz	Curso D'água	Rio Urussanga	Cocal do Sul

Pág. 683 de 713 - Documento assinado digitalmente. Para conferência, acesse o site https://portal.sgpe.sea.sc.gov.br/portal-externo e informe o processo SEPLAN 00000395/2026 e o código 662JCM1T.

Nº	Marco	Lat. / Long.	UTM (N / E)	Feição Marco	Feição Trecho	Trecho	Confrontante
25	MLF 3404	28°34'7,221"S 49°20'8,413"O	N 6838669,392 E 662786,504	Nascente	Divisor de Águas	Entre os rios Caeté e Cocal	Cocal do Sul
26	MLD 6566	28°34'0,557"S 49°20'10,854"O	N 6838875,437 E 662723,004	Cota Altimétrica	Divisor de Águas	Entre os rios Caeté e Cocal (181,07 m)	Cocal do Sul
27	MLD 6567	28°33'47,842"S 49°20'47,444"O	N 6839280,580 E 661734,124	Cota Altimétrica	Divisor de Águas	Entre os rios Caeté e Cocal (194,70 m)	Cocal do Sul
28	MLI 1246	28°34'43,188"S 49°23'9,059"O	N 6837629,517 E 657862,840	Cota Altimétrica	Divisor de Águas	Entre os rios Caeté e Deserto, de um lado, e Fluorita, do outro (369,26 m)	Siderópolis
29	MLD 6568	28°34'16,195"S 49°23'24,837"O	N 6838466,132 E 657445,327	Cota Altimétrica	Divisor de Águas	Entre os rios Caeté e Deserto, de um lado, e Fluorita, do outro (271,24 m)	Siderópolis
30	MLD 6570	28°33'24,616"S 49°23'22,297"O	N 6840052,815 E 657535,682	Cota Altimétrica	Divisor de Águas	Entre os rios Caeté e Deserto, de um lado, e Fluorita, do outro (434,47 m)	Siderópolis
31	MLD 6571	28°31'29,025"S 49°24'7,017"O	N 6843626,940 E 656367,795	Cota Altimétrica	Divisor de Águas	Entre os rios Caeté e Deserto, de um lado, e Fluorita, do outro (494,71 m)	Siderópolis
32	MLF 3405	28°31'29,945"S 49°24'25,873"O	N 6843605,443 E 655854,834	Marco de Limite	Linha Seca e Reta	Linha Seca e Reta	Siderópolis
33	MLD 6569	28°32'26,562"S 49°24'35,700"O	N 6841866,342 E 655564,603	Marco de Limite	Linha Seca e Reta	Linha Seca e Reta	Siderópolis
34	MLD 6572	28°32'27,011"S 49°25'18,743"O	N 6841867,972 E 654394,504	Marco de Limite	Linha Seca e Reta	Linha Seca e Reta	Siderópolis
35	MLI 1247	28°32'13,678"S 49°25'19,579"O	N 6842278,665 E 654377,184	Marco de Limite	Linha Seca e Reta	Linha Seca e Reta	Treviso
36	MLD 6573	28°30'33,373"S 49°25'17,970"O	N 6845365,418 E 654461,555	Marco de Limite	Linha Seca e Reta	Linha Seca e Reta	Treviso
37	MLD 6574	28°30'33,784"S 49°25'34,674"O	N 6845358,732 E 654007,232	Marco de Limite	Linha Seca e Reta	Linha Seca e Reta	Treviso
38	MLD 6575	28°28'13,040"S 49°25'34,870"O	N 6849690,847 E 654058,676	Marco de Limite	Linha Seca e Reta	Linha Seca e Reta	Treviso
39	MLD 6576	28°28'13,072"S 49°25'39,857"O	N 6849691,637 E 653923,025	Marco de Limite	Linha Seca e Reta	Linha Seca e Reta	Treviso
40	MLI 1241	28°27'31,862"S 49°25'41,094"O	N 6850960,475 E 653905,967	Marco de Limite	Divisor de Águas	Entre os rios Palmeiras e Lajeado	Lauro Müller
41	MLF 3385	28°27'41,067"S 49°24'11,332"O	N 6850644,990 E 656343,811	Cota Altimétrica	Linha Seca e Reta	Ponto de cota altimétrica (477,65 m)	Lauro Müller
42	MLF 3384	28°27'47,644"S 49°23'58,669"O	N 6850437,973 E 656685,557	Curso D'água	Curso D'água	Rio Lajeado	Lauro Müller
43	MLD 6517	28°24'44,011"S 49°21'49,036"O	N 6856042,659 E 660288,491	Foz	Curso D'água	Rio Palmeiras	Lauro Müller

Pág. 684 de 713 - Documento assinado digitalmente. Para conferência, acesse o site https://portal.sgpe.sea.sc.gov.br/portal-externo e informe o processo SEPLAN 00000395/2026 e o código 662JCM1T.

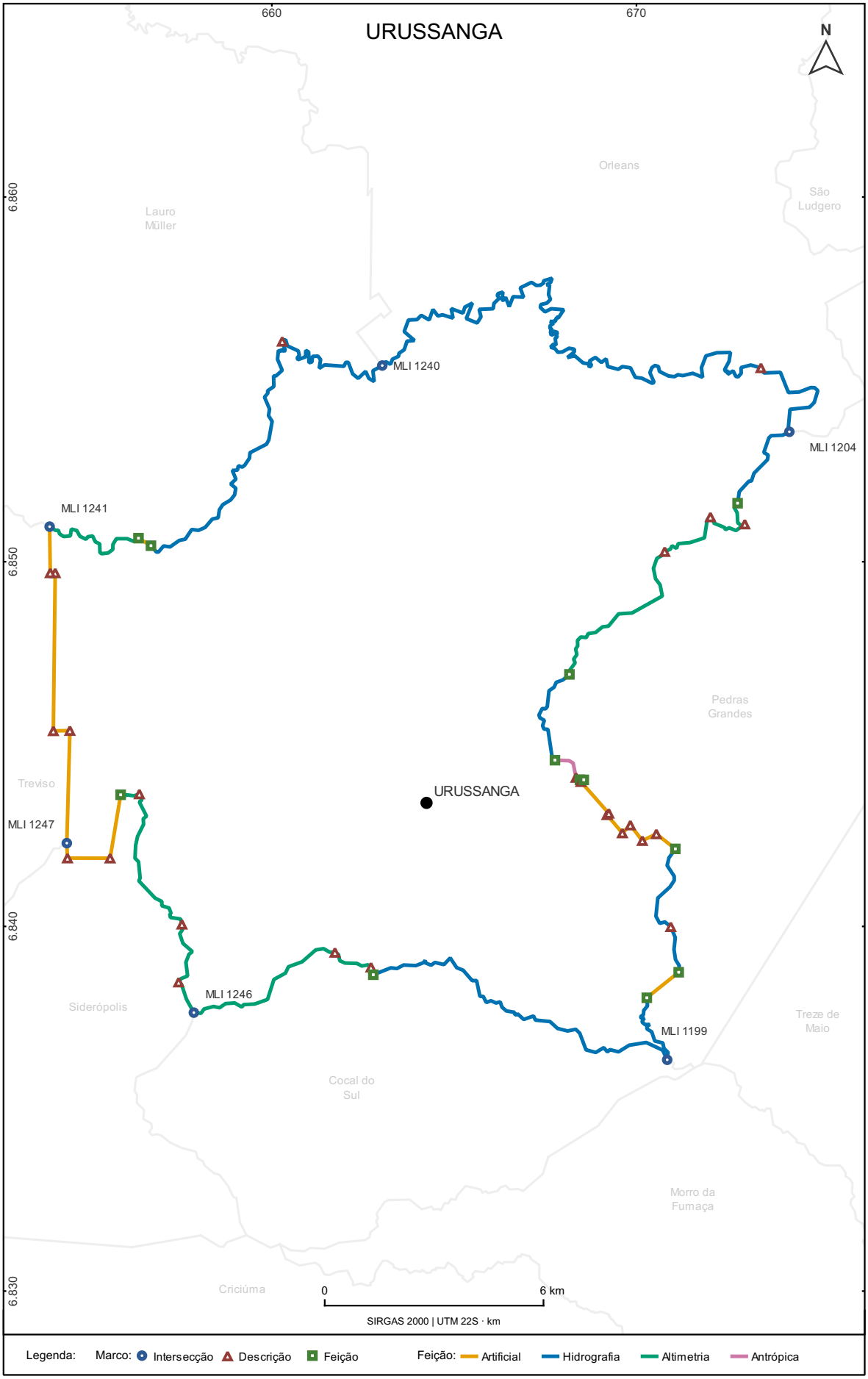

Secretaria de Estado do Planejamento | Diretoria de Inteligência Territorial | 2026

Pág. 685 de 713 - Documento assinado digitalmente. Para conferência, acesse o site https://portal.sgpe.sea.sc.gov.br/portal-externo e informe o processo SEPLAN 00000395/2026 e o código 662JCM1T.

VARGEÃO

Nº	Marco	Lat. / Long.	UTM (N / E)	Feição Marco	Feição Trecho	Trecho	Confrontante
1	MLI 1469	26°43'29,011"S 52°7'25,806"O	N 7043560,351 E 388223,984	Nascente	Linha Seca e Reta	Linha Seca e Reta até a nascente do Lajeado do Cedro	Abelardo Luz
2	MLF 3787	26°43'25,988"S 52°7'34,163"O	N 7043651,334 E 387992,260	Nascente	Curso D'água	Lajeado Barreiros	Abelardo Luz
3	MLD 7165	26°40'38,012"S 52°8'56,878"O	N 7048799,355 E 385660,253	Foz	Curso D'água	Rio Chapecó	Abelardo Luz
4	MLI 1455	26°40'40,823"S 52°4'1,974"O	N 7048783,652 E 393812,472	Foz	Curso D'água	Rio Chapecó	Passos Maia
5	MLD 7005	26°41'40,664"S 52°2'52,752"O	N 7046958,309 E 395740,938	Foz	Curso D'água	Lajeado Norte	Passos Maia
6	MLD 7009	26°43'39,424"S 52°3'36,623"O	N 7043294,255 E 394558,867	Nascente	Curso D'água	Lajeado do Tigre	Passos Maia
7	MLD 7006	26°45'45,395"S 52°2'37,697"O	N 7039431,752 E 396218,701	Foz	Curso D'água	Rio Chapecozinho	Passos Maia
8	MLD 7008	26°48'7,771"S 52°8'49,783"O	N 7034962,485 E 385981,052	Foz	Curso D'água	Lajeado do Paulo	Passos Maia
9	MLI 1463	26°51'31,175"S 52°6'53,540"O	N 7028732,484 E 389245,625	Nascente	Linha Seca e Reta	Linha Seca e Reta	Ponte Serrada
10	MLD 7016	26°52'6,621"S 52°8'1,421"O	N 7027625,209 E 387382,033	Marco de Limite	Linha Seca e Reta	Linha Seca e Reta	Ponte Serrada
11	MLF 3809	26°53'13,000"S 52°10'0,604"O	N 7025552,889 E 384111,977	Nascente	Curso D'água	Arroio Torto	Ponte Serrada
12	MLD 7014	26°53'58,416"S 52°8'29,216"O	N 7024178,450 E 386646,029	Foz	Curso D'água	Rio Ressaca	Ponte Serrada
13	MLI 1471	26°55'45,937"S 52°8'54,634"O	N 7020863,703 E 385974,826	Foz	Curso D'água	Rio Irani	Ipumirim
14	MLI 1473	26°55'34,747"S 52°9'16,347"O	N 7021202,560 E 385372,844	Foz	Curso D'água	Arroio Ribeiro ou Canhoto	Faxinal dos Guedes
15	MLF 3822	26°53'32,777"S 52°10'16,415"O	N 7024940,353 E 383681,381	Nascente	Linha Seca e Reta	Linha Seca e Reta	Faxinal dos Guedes
16	MLF 3820	26°52'51,432"S 52°10'51,886"O	N 7026203,437 E 382690,881	Curso D'água	Rodovia Federal	Rodovia BR-282	Faxinal dos Guedes
17	MLF 3821	26°51'58,454"S 52°12'19,163"O	N 7027810,893 E 380267,205	Lotes Coloniais	Lotes Coloniais	Divisa entre os lotes 83 e 85	Faxinal dos Guedes
18	MLD 7026	26°51'22,543"S 52°12'0,924"O	N 7028920,644 E 380760,081	Lotes Coloniais	Lotes Coloniais	Divisa dos lotes 72 e 83	Faxinal dos Guedes
19	MLD 7024	26°51'25,426"S 52°11'54,058"O	N 7028833,733 E 380950,403	Lotes Coloniais	Lotes Coloniais	Divisa entre os lotes 72 e 70	Faxinal dos Guedes
20	MLD 7022	26°50'44,945"S 52°11'42,950"O	N 7030082,199 E 381245,230	Lotes Coloniais	Lotes Coloniais	Divisa dos lotes 78, 76, 74 e 72, de um lado, e 107 e 108	Faxinal dos Guedes
21	MLD 7023	26°50'34,298"S 52°11'50,684"O	N 7030407,802 E 381028,672	Lotes Coloniais	Lotes Coloniais	Divisa dos lotes 106 e 107	Faxinal dos Guedes
22	MLD 7025	26°50'2,126"S 52°11'41,505"O	N 7031400,125 E 381272,704	Lotes Coloniais	Lotes Coloniais	Divisa entre os lotes 6 e 5	Faxinal dos Guedes
23	MLF 3818	26°49'34,072"S 52°11'9,130"O	N 7032271,711 E 382158,296	Curso D'água	Curso D'água	Rio Barra Grande	Faxinal dos Guedes
24	MLF 3816	26°47'44,185"S 52°11'53,622"O	N 7035641,359 E 380898,194	Curso D'água	Lotes Coloniais	Divisa dos lotes 28, 29 e 30, de um lado, e 26 a 21, do outro	Faxinal dos Guedes

Pág. 686 de 713 - Documento assinado digitalmente. Para conferência, acesse o site https://portal.sgpe.sea.sc.gov.br/portal-externo e informe o processo SEPLAN 00000395/2026 e o código 662JCM1T.

Nº	Marco	Lat. / Long.	UTM (N / E)	Feição Marco	Feição Trecho	Trecho	Confrontante
25	MLF 3817	26°47'34,298"S 52°10'38,033"O	N 7035965,075 E 382982,598	Lotes Coloniais	Rodovia Municipal	Estrada que liga Barra Grande a Vargeão	Faxinal dos Guedes
26	MLF 3819	26°47'23,369"S 52°10'49,045"O	N 7036298,530 E 382675,383	Rodovia Municipal	Lotes Coloniais	Divisa dos lotes nºs 46, 47, 49, 50 e 28, de um lado, e 52 a 57, do outro	Faxinal dos Guedes
27	MLF 3815	26°46'41,474"S 52°10'3,784"O	N 7037599,167 E 383913,413	Curso D'água	Curso D'água	Rio Chapecozinho	Faxinal dos Guedes
28	MLD 7019	26°46'54,103"S 52°9'31,664"O	N 7037218,680 E 384804,003	Foz	Curso D'água	Lajeado do Cedro	Faxinal dos Guedes

Pág. 687 de 713 - Documento assinado digitalmente. Para conferência, acesse o site https://portal.sgpe.sea.sc.gov.br/portal-externo e informe o processo SEPLAN 00000395/2026 e o código 662JCM1T.

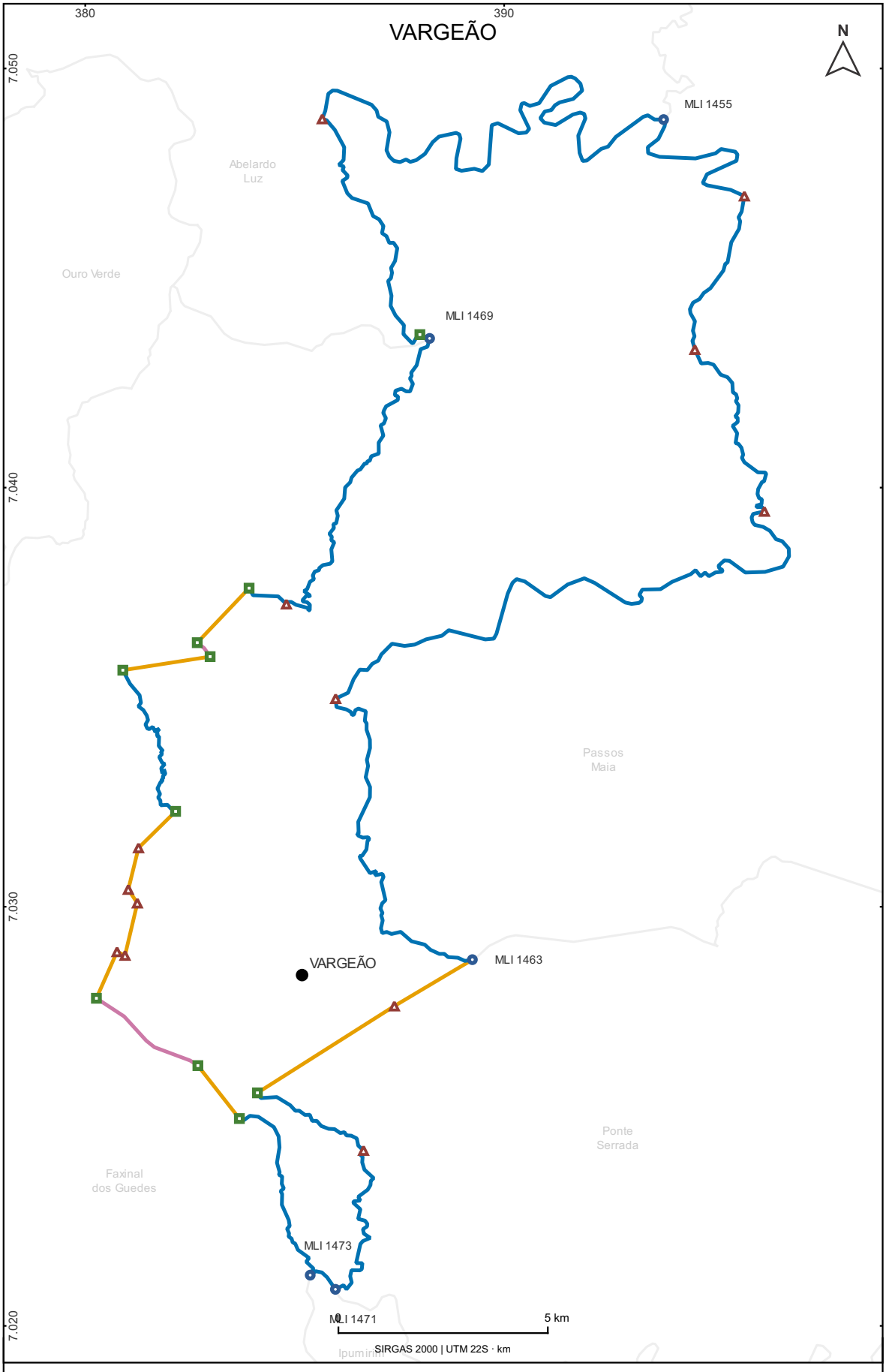

Secretaria de Estado do Planejamento | Diretoria de Inteligência Territorial | 2026

Pág. 688 de 713 - Documento assinado digitalmente. Para conferência, acesse o site https://portal.sgpe.sea.sc.gov.br/portal-externo e informe o processo SEPLAN 00000395/2026 e o código 662JCM1T.

VARGEM

Nº	Marco	Lat. / Long.	UTM (N / E)	Feição Marco	Feição Trecho	Trecho	Confrontante
1	MLI 1047	27°22'45,438"S 50°57'36,915"O	N 6971553,316 E 503930,064	Foz	Curso D'água	Arroio Carazinho ou do Coelho	Brunópolis
2	MLD 6069	27°22'56,316"S 50°54'16,100"O	N 6971215,633 E 509445,559	Foz	Curso D'água	Rio do Pinto	Brunópolis
3	MLI 1060	27°27'5,887"S 50°49'22,677"O	N 6963527,914 E 517493,767	Foz	Curso D'água	Rio Canoas	São José do Cerrito
4	MLI 1061	27°33'18,671"S 50°57'36,432"O	N 6952069,690 E 503937,095	Foz	Curso D'água	Lajeado da Vargem ou Barra Grande	Abdon Batista
5	MLD 6066	27°32'3,260"S 50°58'11,434"O	N 6954390,259 E 502977,775	Foz	Curso D'água	Lajeado do Salto	Abdon Batista
6	MLD 6067	27°31'52,828"S 51°1'5,379"O	N 6954711,473 E 498206,724	Foz	Curso D'água	Afluente do Lajeado do Salto	Abdon Batista
7	MLF 3087	27°31'15,244"S 51°1'36,140"O	N 6955867,737 E 497362,728	Nascente	Divisor de Águas	Entre os Lajeados Catetos e Ervalzinho	Abdon Batista
8	MLD 6087	27°30'49,931"S 51°1'58,838"O	N 6956646,440 E 496739,861	Cota Altimétrica	Divisor de Águas	Entre os Lajeados Catetos e Ervalzinho (1006,50 m)	Abdon Batista
9	MLI 1048	27°30'35,261"S 51°4'29,800"O	N 6957096,007 E 492598,200	Nascente	Curso D'água	Lajeado do Polaco	Campos Novos
10	MLF 3066	27°29'36,886"S 51°2'53,373"O	N 6958893,457 E 495242,912	Foz	Linha Seca e Reta	Linha Seca e Reta	Campos Novos
11	MLF 3065	27°28'13,101"S 51°3'28,651"O	N 6961470,985 E 494273,731	Nascente	Curso D'água	Afluente do Lajeado do Postinho	Campos Novos
12	MLF 3064	27°27'16,294"S 51°3'57,250"O	N 6963218,450 E 493487,946	Foz	Linha Seca e Reta	Linha Seca e Reta	Campos Novos
13	MLF 3063	27°26'24,206"S 51°3'52,203"O	N 6964821,185 E 493625,629	Nascente	Curso D'água	Afluente do rio Inferno Grande	Campos Novos
14	MLD 6058	27°25'22,366"S 51°6'13,232"O	N 6966721,297 E 489752,557	Foz	Curso D'água	Rio Inferno Grande	Campos Novos
15	MLD 6057	27°23'26,294"S 51°2'44,270"O	N 6970296,071 E 495488,512	Foz	Curso D'água	Arroio Norinhol	Campos Novos
16	MLF 3062	27°23'46,631"S 50°59'18,722"O	N 6969671,099 E 501133,602	Nascente	Linha Seca e Reta	Linha Seca e Reta	Campos Novos
17	MLF 3061	27°23'44,440"S 50°59'6,556"O	N 6969738,480 E 501467,724	Nascente	Curso D'água	Arroio do Pompilho	Campos Novos

Pág. 689 de 713 - Documento assinado digitalmente. Para conferência, acesse o site https://portal.sgpe.sea.sc.gov.br/portal-externo e informe o processo SEPLAN 00000395/2026 e o código 662JCM1T.

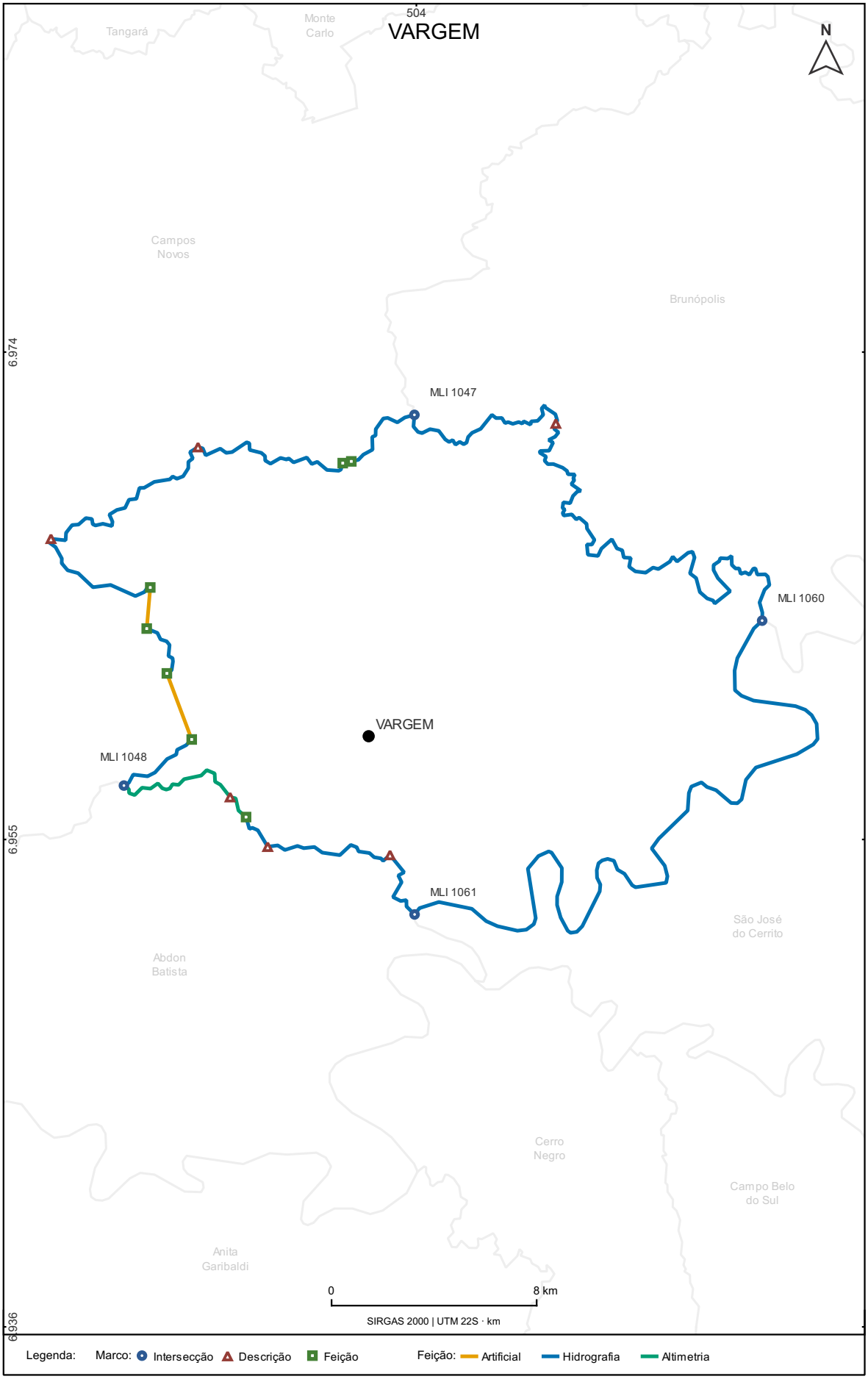

Secretaria de Estado do Planejamento | Diretoria de Inteligência Territorial | 2026

Pág. 690 de 713 - Documento assinado digitalmente. Para conferência, acesse o site https://portal.sgpe.sea.sc.gov.br/portal-externo e informe o processo SEPLAN 00000395/2026 e o código 662JCM1T.

VARGEM BONITA

Nº	Marco	Lat. / Long.	UTM (N / E)	Feição Marco	Feição Trecho	Trecho	Confrontante
1	MLI 1467	26°50'47,465"S 51°43'28,620"O	N 7030358,516 E 428008,521	Foz	Curso D'água	Rio do Mato	Água Doce
2	MLD 7199	26°51'4,313"S 51°41'40,864"O	N 7029856,776 E 430985,269	Foz	Curso D'água	Córrego do Quati	Água Doce
3	MLF 3956	26°53'26,086"S 51°41'27,008"O	N 7025496,916 E 431391,410	Nascente	Linha Seca e Reta	Linha Seca e Reta	Água Doce
4	MLF 3958	26°53'1,317"S 51°40'20,187"O	N 7026268,904 E 433230,795	Nascente	Curso D'água	Lajeado Bonito	Água Doce
5	MLD 7201	26°55'50,337"S 51°41'28,534"O	N 7021058,474 E 431373,542	Foz	Curso D'água	Rio Irani	Água Doce
6	MLD 7200	26°55'48,735"S 51°39'19,647"O	N 7021126,679 E 434927,719	Foz	Curso D'água	Córrego do Prato Raso ou São Pedro	Água Doce
7	MLF 3957	26°56'11,763"S 51°37'10,627"O	N 7020436,080 E 438489,283	Nascente	Divisor de Águas	Entre os rios Jacutinga e do Esmeril, de um lado, e Irani, do outro	Água Doce
8	MLI 1534	26°56'35,376"S 51°38'0,787"O	N 7019702,743 E 437109,701	Nascente	Divisor de Águas	Entre os rios Irani e Jacutinga	Catanduvas
9	MLD 7171	26°56'38,867"S 51°38'14,062"O	N 7019593,471 E 436744,188	Cota Altimétrica	Divisor de Águas	Entre os rios Irani e Jacutinga (1260,20 m)	Catanduvas
10	MLD 7174	26°56'44,875"S 51°38'59,038"O	N 7019402,310 E 435504,946	Cota Altimétrica	Divisor de Águas	Entre os rios Irani e Jacutinga (1293,40 m)	Catanduvas
11	MLD 7173	26°57'4,307"S 51°39'28,003"O	N 7018800,305 E 434709,361	Cota Altimétrica	Divisor de Águas	Entre os rios Irani e Jacutinga (1255,80 m)	Catanduvas
12	MLD 7172	26°57'29,353"S 51°40'9,317"O	N 7018023,753 E 433574,299	Cota Altimétrica	Divisor de Águas	Entre os rios Irani e Jacutinga (1268,20 m)	Catanduvas
13	MLF 3945	26°57'25,541"S 51°40'51,885"O	N 7018134,768 E 432400,045	Nascente	Curso D'água	Ribeirão Três Galhos	Catanduvas
14	MLD 7175	27°0'28,923"S 51°41'2,515"O	N 7012490,926 E 432137,524	Foz	Curso D'água	Afluente do ribeirão Três Galhos	Catanduvas
15	MLF 3946	27°0'14,687"S 51°42'3,079"O	N 7012919,775 E 430465,996	Nascente	Linha Seca e Reta	Linha Seca e Reta	Catanduvas
16	MLF 3949	27°1'25,782"S 51°43'7,045"O	N 7010722,411 E 428715,556	Nascente	Curso D'água	Afluente do rio Tunal	Catanduvas
17	MLD 7176	27°2'36,338"S 51°44'51,409"O	N 7008534,828 E 425852,643	Foz	Curso D'água	Rio Tunal	Catanduvas
18	MLF 3948	27°3'0,763"S 51°45'59,446"O	N 7007772,038 E 423982,766	Foz	Linha Seca e Reta	Linha Seca e Reta	Catanduvas
19	MLF 3947	27°3'5,307"S 51°47'11,789"O	N 7007619,950 E 421990,659	Foz	Curso D'água	Rio Pingador	Catanduvas
20	MLI 1508	27°2'25,617"S 51°48'8,380"O	N 7008831,324 E 420423,850	Foz	Curso D'água	Rio Pingador	Irani
21	MLF 3872	26°58'36,526"S 51°51'45,440"O	N 7015840,619 E 414395,302	Rodovia Federal	Rodovia Federal	BR-153	Irani
22	MLF 3871	26°56'15,936"S 51°49'10,358"O	N 7020194,759 E 418642,440	Rodovia Federal	Curso D'água	Rio Irani	Irani
23	MLI 1465	26°55'24,387"S 51°49'34,434"O	N 7021776,526 E 417968,129	Foz	Curso D'água	Lajeado do Primo	Ponte Serrada
24	MLF 3814	26°54'45,992"S 51°49'21,728"O	N 7022960,138 E 418310,902	Nascente	Divisor de Águas	Entre os córregos da Tapera e do Papuã	Ponte Serrada
25	MLD 7018	26°53'59,472"S 51°49'10,241"O	N 7024393,518 E 418618,480	Cota Altimétrica	Divisor de Águas	Entre os córregos da Tapera e do Papuã (1171,60 m)	Ponte Serrada

Pág. 691 de 713 - Documento assinado digitalmente. Para conferência, acesse o site https://portal.sgpe.sea.sc.gov.br/portal-externo e informe o processo SEPLAN 00000395/2026 e o código 662JCM1T.

Nº	Marco	Lat. / Long.	UTM (N / E)	Feição Marco	Feição Trecho	Trecho	Confrontante
26	MLD 7017	26°53'24,223"S 51°49'9,079"O	N 7025478,246 E 418643,496	Cota Altimétrica	Divisor de Águas	Entre os córregos da Tapera e do Papuã (1166,80 m)	Ponte Serrada
27	MLF 3811	26°52'26,962"S 51°49'11,924"O	N 7027239,534 E 418553,619	Nascente	Curso D'água	Arroio da Pratinha	Ponte Serrada
28	MLD 7020	26°51'8,257"S 51°49'11,271"O	N 7029661,231 E 418555,993	Foz	Curso D'água	Rio do Mato	Ponte Serrada

Pág. 692 de 713 - Documento assinado digitalmente. Para conferência, acesse o site https://portal.sgpe.sea.sc.gov.br/portal-externo e informe o processo SEPLAN 00000395/2026 e o código 662JCM1T.

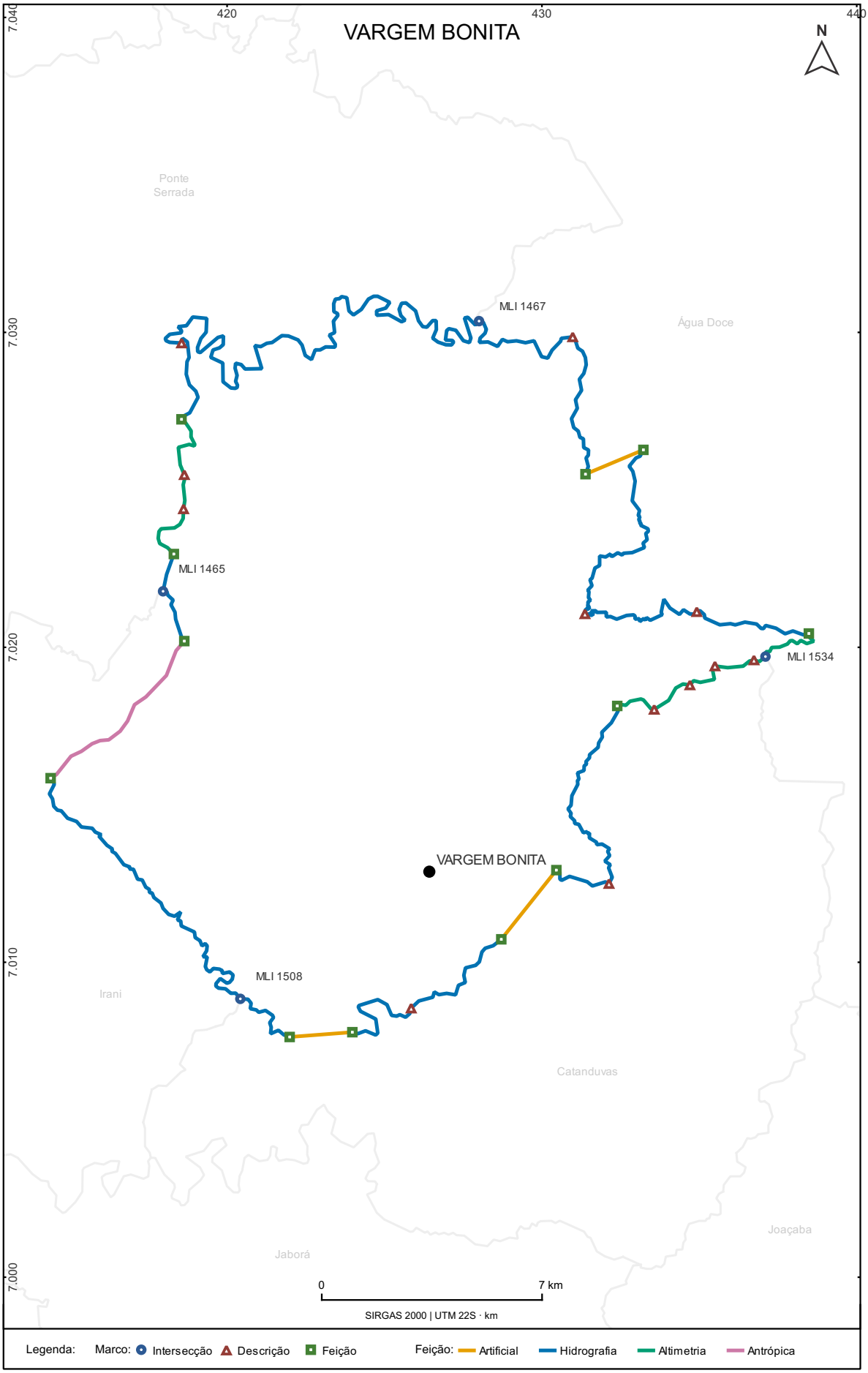

Secretaria de Estado do Planejamento | Diretoria de Inteligência Territorial | 2026

Pág. 693 de 713 - Documento assinado digitalmente. Para conferência, acesse o site https://portal.sgpe.sea.sc.gov.br/portal-externo e informe o processo SEPLAN 00000395/2026 e o código 662JCM1T.

VIDAL RAMOS

Nº	Marco	Lat. / Long.	UTM (N / E)	Feição Marco	Feição Trecho	Trecho	Confrontante
1	MLI 1127	27°21'28,059"S 49°27'32,059"O	N 6972992,598 E 652423,808	Nascente	Divisor de Águas	Entre os rios Santa Luzia e Antinha	Presidente Nereu
2	MLF 3216	27°20'0,374"S 49°23'54,777"O	N 6975615,836 E 658428,951	Nascente	Curso D'água	Ribeirão Blink	Presidente Nereu
3	MLD 6328	27°19'18,931"S 49°19'20,948"O	N 6976792,360 E 665972,172	Foz	Curso D'água	Rio Itajaí Mirim	Presidente Nereu
4	MLI 1146	27°13'52,967"S 49°13'18,771"O	N 6986686,480 E 676070,456	Foz	Curso D'água	Rio Da areia	Botuverá
5	MLD 6327	27°16'51,970"S 49°14'52,080"O	N 6981213,682 E 673426,286	Foz	Curso D'água	Ribeirão Perau	Botuverá
6	MLI 1148	27°18'31,543"S 49°13'18,189"O	N 6978112,728 E 675964,521	Nascente	Divisor de Águas	Ribeirão do Cinema e rio Capivaras entre os rios Alto Braço e Capivaras, e Ribeirão do Cinema	Nova Trento
7	MLI 1139	27°19'16,430"S 49°13'26,696"O	N 6976734,578 E 675711,002	Divisor de Água	Divisor de Águas	Entre o Ribeirão do Cinema e os rios Capivaras e Alto Braço rios Alto Braço e Rio Itajaí-Mirim	Leoberto Leal
8	MLI 1100	27°34'19,843"S 49°19'6,844"O	N 6949060,582 E 665984,685	Cota Altimétrica	Divisor de Águas	Entre os rios Itajaí Mirim, e, um lado, e Alto rio Engano, Bonito e Garrafão (1005,30 m)	Imbuia
9	MLF 3154	27°30'31,099"S 49°21'8,620"O	N 6956145,358 E 662738,548	Cota Altimétrica	Taimbé	Taimbés (904,20 m)	Imbuia
10	MLF 3173	27°26'59,884"S 49°23'13,908"O	N 6962690,847 E 659384,972	Curso D'água	Curso D'água	Córrego do Lauro	Imbuia
11	MLF 3247	27°27'28,443"S 49°23'36,466"O	N 6961819,931 E 658754,255	Nascente	Linha Seca e Reta	Linha Seca e Reta	Imbuia
12	MLD 6317	27°27'27,982"S 49°23'48,177"O	N 6961838,274 E 658432,919	Curso D'água	Linha Seca e Reta	Linha Seca e Reta	Imbuia
13	MLD 6316	27°26'53,479"S 49°24'14,105"O	N 6962909,285 E 657734,765	Nascente	Linha Seca e Reta	Linha Seca e Reta	Imbuia
14	MLF 3246	27°27'12,336"S 49°24'57,029"O	N 6962344,030 E 656548,855	Foz	Curso D'água	Rio Santa Luíza	Imbuia
15	MLF 3236	27°28'17,818"S 49°25'37,285"O	N 6960342,850 E 655418,111	Nascente	Divisor de Águas	Entre o rio Santa Luiza e Arroio Nova Alemanha e entre os rios Novo e Santa Luiza	Imbuia
16	MLI 1106	27°26'44,741"S 49°27'54,706"O	N 6963254,485 E 651681,349	Marco de Limite	Divisor de Águas	Entre os rios da Areia e Santa Luiza na serra dos Faxinais	Ituporanga

Pág. 694 de 713 - Documento assinado digitalmente. Para conferência, acesse o site https://portal.sgpe.sea.sc.gov.br/portal-externo e informe o processo SEPLAN 00000395/2026 e o código 662JCM1T.

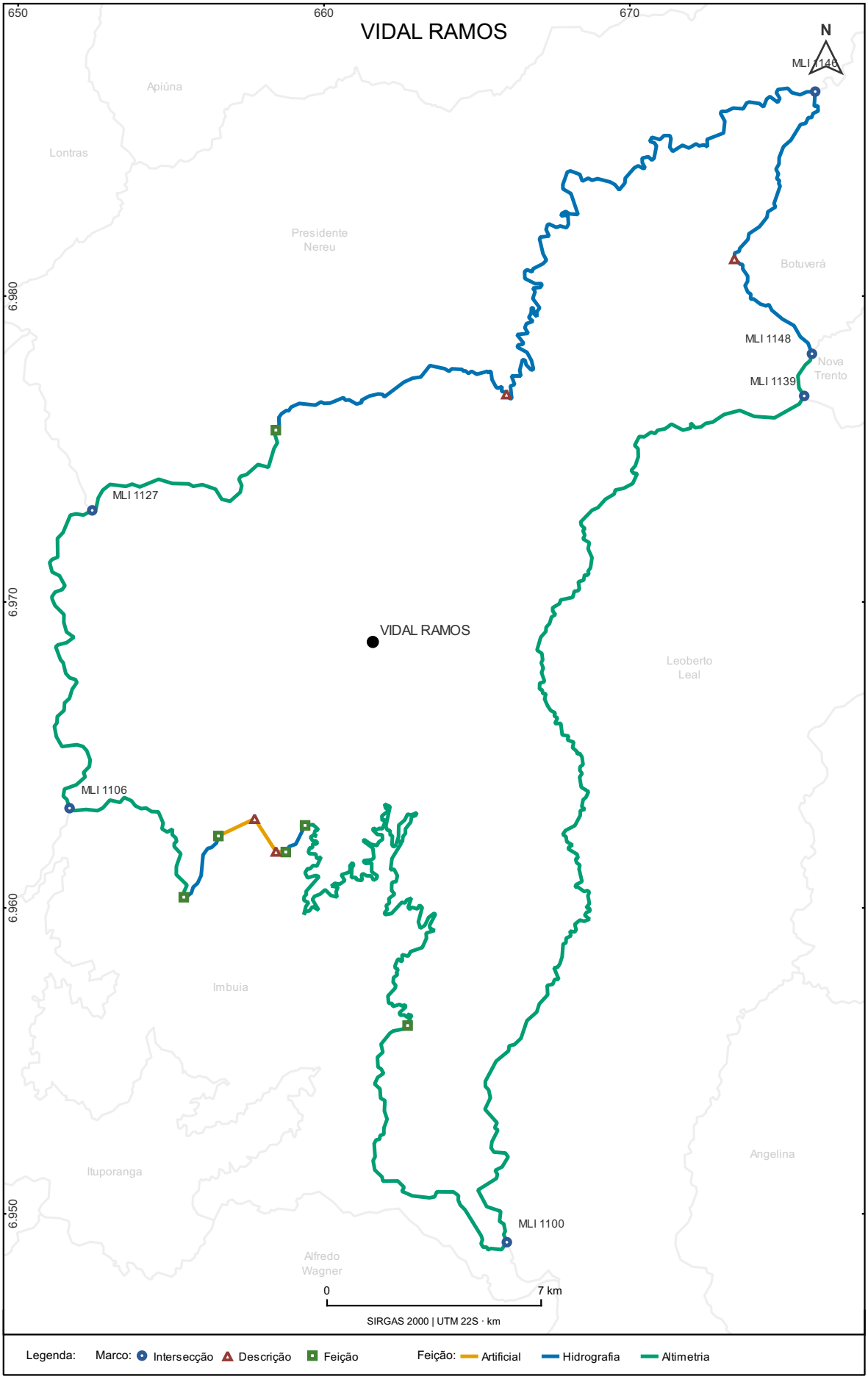

Secretaria de Estado do Planejamento | Diretoria de Inteligência Territorial | 2026

Pág. 695 de 713 - Documento assinado digitalmente. Para conferência, acesse o site https://portal.sgpe.sea.sc.gov.br/portal-externo e informe o processo SEPLAN 00000395/2026 e o código 662JCM1T.

VIDEIRA

Nº	Marco	Lat. / Long.	UTM (N / E)	Feição Marco	Feição Trecho	Trecho	Confrontante
1	MLI 1084	26°51'4,855"S 51°11'24,393"O	N 7030014,951 E 481113,537	Cota Altimétrica	Divisor de Águas	Entre os arroios Serafim e Imbutal e Lajeado do Mateus, de um lado, e Lajeado Vieira Pereira e rio Anta Gorda, do outro (1162,30 m)	Rio das Antas
2	MLD 6155	26°52'52,156"S 51°10'46,085"O	N 7026715,266 E 482175,343	Cota Altimétrica	Divisor de Águas	Entre os arroios Serafim e Imbutal e Lajeado do Mateus, de um lado, e Lajeado Vieira Pereira e rio Anta Gorda, do outro (1127,50 m)	Rio das Antas
3	MLD 6156	26°53'43,022"S 51°10'41,951"O	N 7025150,469 E 482291,607	Cota Altimétrica	Divisor de Águas	Entre os arroios Serafim e Imbutal e Lajeado do Mateus, de um lado, e Lajeado Vieira Pereira e rio Anta Gorda, do outro (1138,30 m)	Rio das Antas
4	MLD 6154	26°54'21,085"S 51°10'41,547"O	N 7023979,450 E 482304,385	Cota Altimétrica	Divisor de Águas	Entre os arroios Serafim e Imbutal e lajeado do Mateus, de um lado, e Lajeado Vieira Pereira e rio Anta Gorda, do outro (1088,20 m)	Rio das Antas
5	MLF 4050	26°55'59,602"S 51°10'0,447"O	N 7020949,996 E 483442,036	Cota Altimétrica	Curso D'água	Lageado do Inácio (934,48 m)	Rio das Antas
6	MLD 6153	26°57'15,899"S 51°9'35,291"O	N 7018603,511 E 484138,719	Foz	Curso D'água	Rio do Peixe	Rio das Antas
7	MLD 6151	26°58'0,232"S 51°7'24,573"O	N 7017243,609 E 487744,054	Foz	Curso D'água	Lageado Adelino Vicente	Rio das Antas
8	MLF 3142	26°59'0,205"S 51°7'0,779"O	N 7015399,082 E 488401,707	Nascente	Linha Seca e Reta	Linha Seca e Reta	Rio das Antas
9	MLF 3125	26°58'50,941"S 51°4'5,785"O	N 7015687,632 E 493225,072	Foz	Curso D'água	Rio das Pedras	Rio das Antas
10	MLI 1078	26°59'10,802"S 51°2'43,492"O	N 7015077,599 E 495493,662	Foz	Curso D'água	Rio Papuã	Fraiburgo
11	MLD 6137	27°0'7,612"S 51°1'3,743"O	N 7013330,437 E 498243,297	Foz	Curso D'água	Lajeado Derrubada	Fraiburgo
12	MLF 3115	27°2'4,953"S 50°59'41,029"O	N 7009720,390 E 500522,681	Cota Altimétrica	Divisor de Águas	Entre os lajeados Biazollo e Linha Brasília (1102,80 m)	Fraiburgo
13	MLF 3116	27°2'13,876"S 50°58'35,061"O	N 7009445,633 E 502340,138	Nascente	Curso D'água	Rio do Tigre	Fraiburgo
14	MLI 1079	27°7'12,045"S 51°0'31,235"O	N 7000272,123 E 499140,097	Foz	Curso D'água	Rio do Tigre	Tangará
15	MLD 6168	27°7'36,062"S 51°1'13,678"O	N 6999533,066 E 497971,723	Foz	Curso D'água	Rio Bonito	Tangará
16	MLD 6169	27°6'43,792"S 51°8'40,058"O	N 7001133,193 E 485681,558	Foz	Curso D'água	Arroio Antônio Ribas	Tangará
17	MLF 3134	27°5'8,854"S 51°9'16,200"O	N 7004052,951 E 484682,893	Nascente	Divisor de Águas	Entre os arroios Antônio Ribas e do Capim	Tangará
18	MLI 1072	27°5'28,153"S 51°9'26,264"O	N 7003458,841 E 484406,485	Nascente	Linha Seca e Reta	Linha Seca e Reta	Pinheiro Preto
19	MLD 6109	27°4'18,164"S 51°10'0,067"O	N 7005610,984 E 483472,785	Marco de Limite	Travessão	Travessão de Terras	Pinheiro Preto

Pág. 696 de 713 - Documento assinado digitalmente. Para conferência, acesse o site https://portal.sgpe.sea.sc.gov.br/portal-externo e informe o processo SEPLAN 00000395/2026 e o código 662JCM1T.

Nº	Marco	Lat. / Long.	UTM (N / E)	Feição Marco	Feição Trecho	Trecho	Confrontante
20	MLD 6108	27°1'58,607"S 51°11'1,314"O	N 7009902,343 E 481779,628	Marco de Limite	Linha Seca e Reta	Linha Seca e Reta	Pinheiro Preto
21	MLF 3101	27°1'31,921"S 51°11'41,821"O	N 7010721,732 E 480662,314	Curso D'água	Curso D'água	Lajeado da Cruz	Pinheiro Preto
22	MLI 1082	27°1'43,649"S 51°11'46,741"O	N 7010360,664 E 480527,318	Curso D'água	Curso D'água	Rio do Peixe	Iomerê
23	MLD 6140	27°1'3,549"S 51°11'46,179"O	N 7011594,456 E 480540,873	Foz	Curso D'água	Afluente da margem direita do rio do Peixe	Iomerê
24	MLF 3119	26°59'36,338"S 51°12'9,867"O	N 7014276,607 E 479883,822	Nascente	Linha Seca e Reta	Linha Seca e Reta	Iomerê
25	MLF 3118	26°59'34,647"S 51°12'38,710"O	N 7014327,336 E 479088,785	Nascente	Curso D'água	Afluente da margem direita do rio Quinze de Novembro	Iomerê
26	MLD 6139	26°59'1,366"S 51°12'33,766"O	N 7015351,502 E 479223,354	Foz	Curso D'água	Rio Quinze de Novembro	Iomerê
27	MLI 1081	26°55'24,940"S 51°16'58,036"O	N 7021995,946 E 471924,156	Curso D'água	Curso D'água	Rio Quinze de Novembro	Arroio Trinta
28	MLD 6118	26°54'29,056"S 51°16'30,878"O	N 7023716,950 E 472669,393	Foz	Curso D'água	Rio São Pedro	Arroio Trinta
29	MLI 1069	26°52'41,680"S 51°16'54,404"O	N 7027019,090 E 472013,150	Curso D'água	Curso D'água	Rio São Pedro	Macieira
30	MLI 1090	26°52'25,668"S 51°17'3,828"O	N 7027511,110 E 471752,030	Foz	Linha Seca e Reta	Linha Seca e Reta	Caçador
31	MLF 3105	26°53'5,038"S 51°14'48,553"O	N 7026307,683 E 475486,720	Foz	Curso D'água	Rio Tamanduá	Caçador

Pág. 697 de 713 - Documento assinado digitalmente. Para conferência, acesse o site https://portal.sgpe.sea.sc.gov.br/portal-externo e informe o processo SEPLAN 00000395/2026 e o código 662JCM1T.

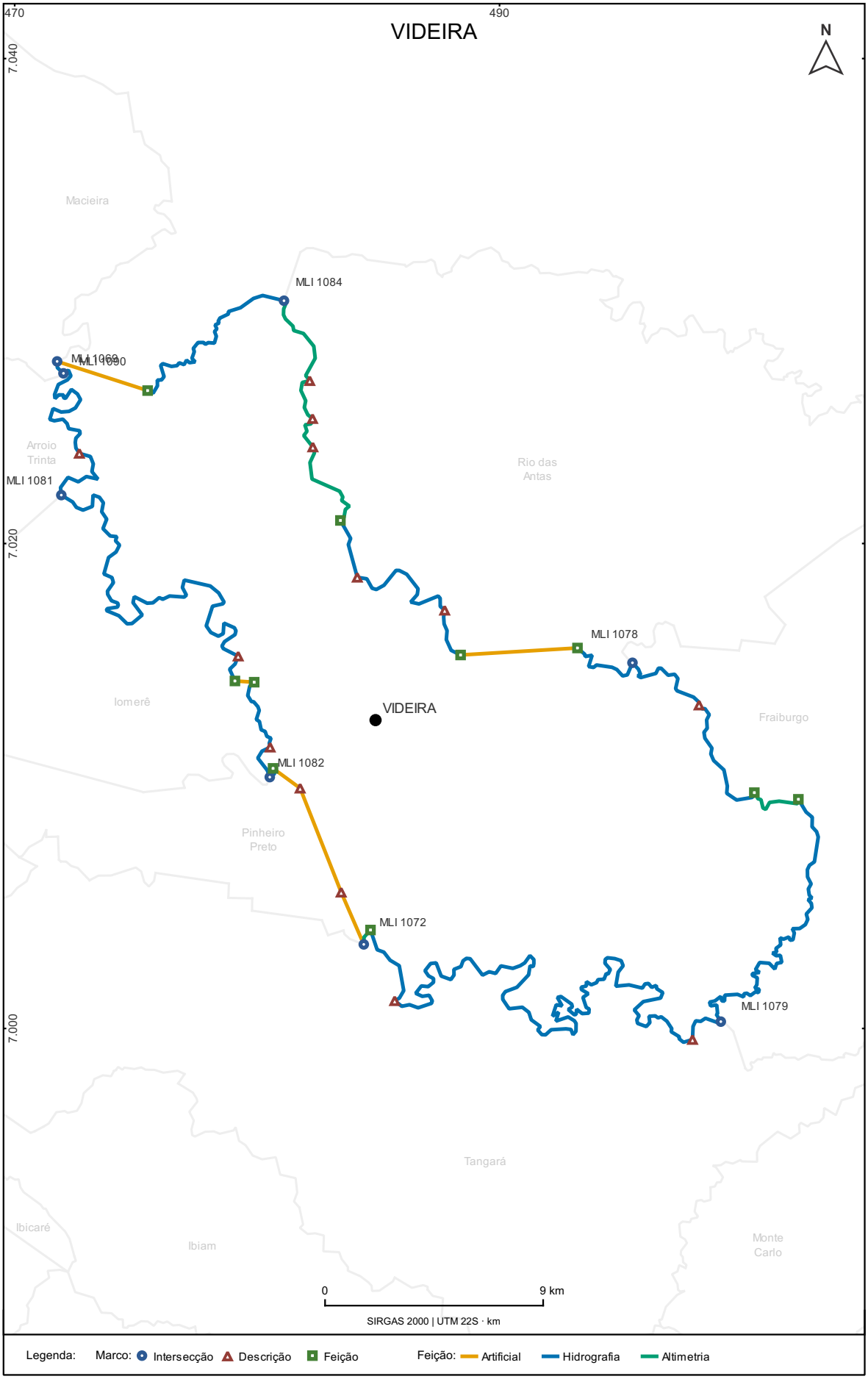

Secretaria de Estado do Planejamento | Diretoria de Inteligência Territorial | 2026

Pág. 698 de 713 - Documento assinado digitalmente. Para conferência, acesse o site https://portal.sgpe.sea.sc.gov.br/portal-externo e informe o processo SEPLAN 00000395/2026 e o código 662JCM1T.

VITOR MEIRELES

Nº	Marco	Lat. / Long.	UTM (N / E)	Feição Marco	Feição Trecho	Trecho	Confrontante
1	MLI 1043	26°42'22,332"S 49°49'43,272"O	N 7045569,457 E 616517,437	Foz	Curso D'água	Rio Itajaí do Norte ou Hercílio	Itaiópolis
2	MLI 1036	26°47'6,283"S 49°45'1,200"O	N 7036758,332 E 624226,656	Foz	Curso D'água	Rio Itajaí Do Norte Ou Hercílio	José Boiteux
3	MLF 3169	26°51'31,358"S 49°42'19,217"O	N 7028557,128 E 628616,797	Curso D'água	Linha Seca e Reta	Linha Seca e Reta	José Boiteux
4	MLD 6240	26°52'6,877"S 49°42'20,394"O	N 7027464,512 E 628573,155	Marco de Limite	Linha Seca e Reta	Linha Seca e Reta	José Boiteux
5	MLD 6243	26°52'6,920"S 49°42'43,967"O	N 7027469,833 E 627922,624	Marco de Limite	Linha Seca e Reta	Linha Seca e Reta	José Boiteux
6	MLD 6182	26°51'37,546"S 49°43'15,848"O	N 7028382,586 E 627051,958	Marco de Limite	Linha Seca e Reta	Linha Seca e Reta	José Boiteux
7	MLF 3242	26°52'11,853"S 49°43'55,746"O	N 7027337,999 E 625940,306	Foz	Curso D'água	Afluente da margem direita do ribeirão Dollmann	José Boiteux
8	MLF 3243	26°52'36,919"S 49°44'31,193"O	N 7026576,471 E 624954,462	Nascente	Divisor de Águas	Entre os arroios do Facão e Roncador	José Boiteux
9	MLI 1135	26°53'21,535"S 49°46'10,139"O	N 7025230,417 E 622210,869	Cota Altimétrica	Divisor de Águas	Entre o ribeirão Dollmann e o rio Krauel (716,44 m)	Witmarsum
10	MLF 3244	26°53'25,043"S 49°46'44,621"O	N 7025131,693 E 621258,460	Nascente	Curso D'água	Arroio do Facão	Witmarsum
11	MLF 3163	26°53'2,841"S 49°46'49,472"O	N 7025816,146 E 621131,200	Curso D'água	Taimbé	Taimbés	Witmarsum
12	MLD 6281	26°54'37,245"S 49°53'30,969"O	N 7023013,145 E 610027,932	Curso D'água	Curso D'água	Afluente da margem direita do Arroio Palmital	Witmarsum
13	MLF 3229	26°54'44,909"S 49°53'35,915"O	N 7022778,535 E 609889,415	Foz	Linha Seca e Reta	Linha Seca e Reta	Witmarsum
14	MLD 6190	26°54'45,509"S 49°55'23,567"O	N 7022785,662 E 606919,787	Curso D'água	Linha Seca e Reta	Linha Seca e Reta	Witmarsum
15	MLF 3265	26°55'32,582"S 49°56'3,395"O	N 7021346,574 E 605808,990	Rodovia Municipal	Divisor de Águas	Entre os arroios Palmital e Catangará	Witmarsum
16	MLI 1129	26°55'38,769"S 49°57'3,753"O	N 7021170,122 E 604142,681	Cota Altimétrica	Divisor de Águas	Arroio Jundiá de um lado e arroio Palmital e ribeirão Faxinal (783,34 m)	Salete
17	MLD 6215	26°54'59,776"S 49°57'29,603"O	N 7022375,796 E 603439,633	Cota Altimétrica	Divisor de Águas	Arroio Jundiá, de um lado, e arroio Palmital e ribeirão Faxinal ou Sabugueiro, do outro (690,55 m)	Salete
18	MLD 6188	26°54'5,392"S 49°57'18,069"O	N 7024046,515 E 603771,582	Cota Altimétrica	Divisor de Águas	Entre o arroio Jundiá, de um lado, e ribeirão Faxinal ou Sabugueiro e arroio Palmital, do outro (739,40 m)	Salete
19	MLF 3230	26°54'17,053"S 49°57'19,736"O	N 7023688,085 E 603722,627	Nascente	Curso D'água	Ribeirão faxinal ou Sabugueiro	Salete
20	MLD 6306	26°53'50,844"S 49°57'41,203"O	N 7024499,404 E 603137,059	Foz	Curso D'água	Ribeirão Faxinal ou Sabugueiro	Salete
21	MLF 3179	26°53'41,840"S 49°57'24,029"O	N 7024772,535 E 603613,116	Foz	Divisor de Águas	Entre afluentes da margem esquerda do ribeirão Faxinal ou Sabugueiro, Entre o Arroio Mirador e o Ribeirão Faxinal ou Sabugueiro	Salete
22	MLI 1107	26°52'1,963"S 49°58'3,295"O	N 7027854,529 E 602554,907	Nascente	Divisor de Águas	Ribeirão Segundo e Arroio Mirador	Rio do Campo

Pág. 699 de 713 - Documento assinado digitalmente. Para conferência, acesse o site https://portal.sgpe.sea.sc.gov.br/portal-externo e informe o processo SEPLAN 00000395/2026 e o código 662JCM1T.

Nº	Marco	Lat. / Long.	UTM (N / E)	Feição Marco	Feição Trecho	Trecho	Confrontante
23	MLF 3207	26°51'58,992"S 49°57'57,947"O	N 7027944,721 E 602703,209	Nascente	Curso D'água	Rio Segundo	Rio do Campo
24	MLI 1119	26°48'27,940"S 49°57'0,090"O	N 7034425,442 E 604353,522	Curso D'água	Curso D'água	Rio da Prata	Santa Terezinha

Pág. 700 de 713 - Documento assinado digitalmente. Para conferência, acesse o site https://portal.sgpe.sea.sc.gov.br/portal-externo e informe o processo SEPLAN 00000395/2026 e o código 662JCM1T.

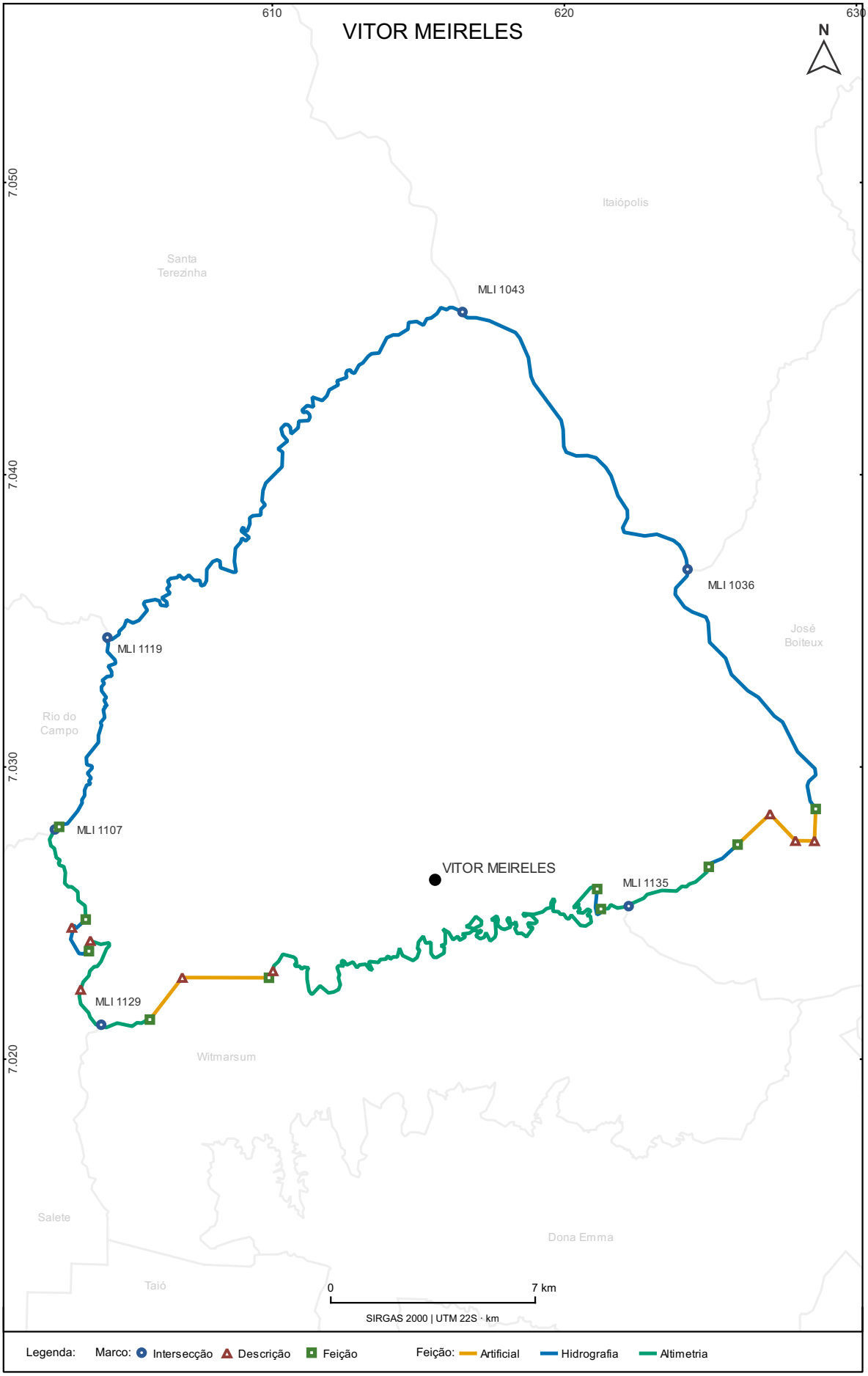

Secretaria de Estado do Planejamento | Diretoria de Inteligência Territorial | 2026

Pág. 701 de 713 - Documento assinado digitalmente. Para conferência, acesse o site https://portal.sgpe.sea.sc.gov.br/portal-externo e informe o processo SEPLAN 00000395/2026 e o código 662JCM1T.

WITMARSUM

Nº	Marco	Lat. / Long.	UTM (N / E)	Feição Marco	Feição Trecho	Trecho	Confrontante
1	MLI 1129	26°55'38,769"S 49°57'3,753"O	N 7021170,122 E 604142,681	Cota Altimétrica	Divisor de Águas	Entre os arroios Palmital e Catangará (783,34 m)	Vitor Meireles
2	MLF 3265	26°55'32,582"S 49°56'3,395"O	N 7021346,574 E 605808,990	Rodovia Municipal	Linha Seca e Reta	Linha Seca e Reta	Vitor Meireles
3	MLD 6190	26°54'45,509"S 49°55'23,567"O	N 7022785,662 E 606919,787	Curso D'água	Linha Seca e Reta	Linha Seca e Reta	Vitor Meireles
4	MLF 3229	26°54'44,909"S 49°53'35,915"O	N 7022778,535 E 609889,415	Foz	Curso D'água	Afluente da margem direita do Arroio Palmital	Vitor Meireles
5	MLD 6281	26°54'37,245"S 49°53'30,969"O	N 7023013,145 E 610027,932	Curso D'água	Taimbé	Taimbés	Vitor Meireles
6	MLF 3163	26°53'2,841"S 49°46'49,472"O	N 7025816,146 E 621131,200	Curso D'água	Curso D'água	Arroio do Facão	Vitor Meireles
7	MLF 3244	26°53'25,043"S 49°46'44,621"O	N 7025131,693 E 621258,460	Nascente	Divisor de Águas	Entre o ribeirão Dollmann e o rio Krauel	Vitor Meireles
8	MLI 1135	26°53'21,535"S 49°46'10,139"O	N 7025230,417 E 622210,869	Cota Altimétrica	Divisor de Águas	Entre o rio Krauel e o Ribeirão Dollmann (716,44 m)	José Boiteux
9	MLD 6206	26°54'41,020"S 49°43'31,841"O	N 7022741,441 E 626553,793	Cota Altimétrica	Divisor de Águas	Entre o rio Krauel e o Ribeirão Dollmann (694,65 m)	José Boiteux
10	MLI 1098	26°55'4,670"S 49°42'32,572"O	N 7021997,143 E 628181,314	Cota Altimétrica	Divisor de Águas	Entre dois afluentes da margem esquerda do rio Krauel (736,46 m)	Dona Emma
11	MLD 6204	26°56'7,503"S 49°42'47,498"O	N 7020067,935 E 627749,955	Cota Altimétrica	Divisor de Águas	Entre dois afluentes da sua margem direita e entre o Ribeirão do Morro e afluentes da margem esquerda do rio Krauel (530,16 m)	Dona Emma
12	MLD 6194	26°56'42,403"S 49°43'14,786"O	N 7019001,649 E 626986,498	Marco de Limite	Divisor de Águas	Entre dois afluentes da sua margem direita e entre o Ribeirão do Morro e afluentes da margem esquerda do rio Krauel	Dona Emma
13	MLF 3180	26°56'55,347"S 49°43'16,398"O	N 7018603,812 E 626938,014	Foz	Curso D'água	Rio Krauel	Dona Emma
14	MLD 6195	26°56'57,761"S 49°43'21,275"O	N 7018530,890 E 626802,769	Marco de Limite	Curso D'água	Rio Krauel	Dona Emma
15	MLF 3188	26°57'28,228"S 49°43'42,314"O	N 7017599,249 E 626213,143	Nascente	Taimbé	Taimbés	Dona Emma
16	MLF 3186	26°58'11,471"S 49°54'46,405"O	N 7016439,556 E 607890,381	Itambé	Curso D'água	Córrego Caçador	Dona Emma
17	MLF 3212	26°59'33,178"S 49°54'57,856"O	N 7013928,182 E 607553,089	Nascente	Divisor de Águas	Entre o rio Krauel e os ribeirões Pequeno e do Salto	Dona Emma
18	MLI 1105	26°59'52,971"S 49°53'44,764"O	N 7013301,700 E 609562,512	Marco de Limite	Divisor de Águas	Entre o rio Krauel e os ribeirões Pequeno e do Salto	Taió
19	MLF 3145	27°0'6,407"S 49°53'55,716"O	N 7012890,918 E 609257,023	Marco de Limite	Linha Seca e Reta	Linha Seca e Reta	Taió
20	MLD 6202	27°0'4,710"S 49°54'53,742"O	N 7012956,984 E 607658,145	Marco de Limite	Linha Seca e Reta	Linha Seca e Reta	Taió
21	MLI 1151	26°59'37,900"S 49°56'53,721"O	N 7013809,914 E 604358,132	Travessão	Linha Seca e Reta	Linha Seca e Reta	Salete

Pág. 702 de 713 - Documento assinado digitalmente. Para conferência, acesse o site https://portal.sgpe.sea.sc.gov.br/portal-externo e informe o processo SEPLAN 00000395/2026 e o código 662JCM1T.

Nº	Marco	Lat. / Long.	UTM (N / E)	Feição Marco	Feição Trecho	Trecho	Confrontante
22	MLF 3209	26°59'13,137"S 49°56'53,869"O	N 7014571,884 E 604360,402	Divisor de Água	Divisor de Águas	Entre o rio Krauel e Ribeirão Grande	Salete

Pág. 703 de 713 - Documento assinado digitalmente. Para conferência, acesse o site https://portal.sgpe.sea.sc.gov.br/portal-externo e informe o processo SEPLAN 00000395/2026 e o código 662JCM1T.

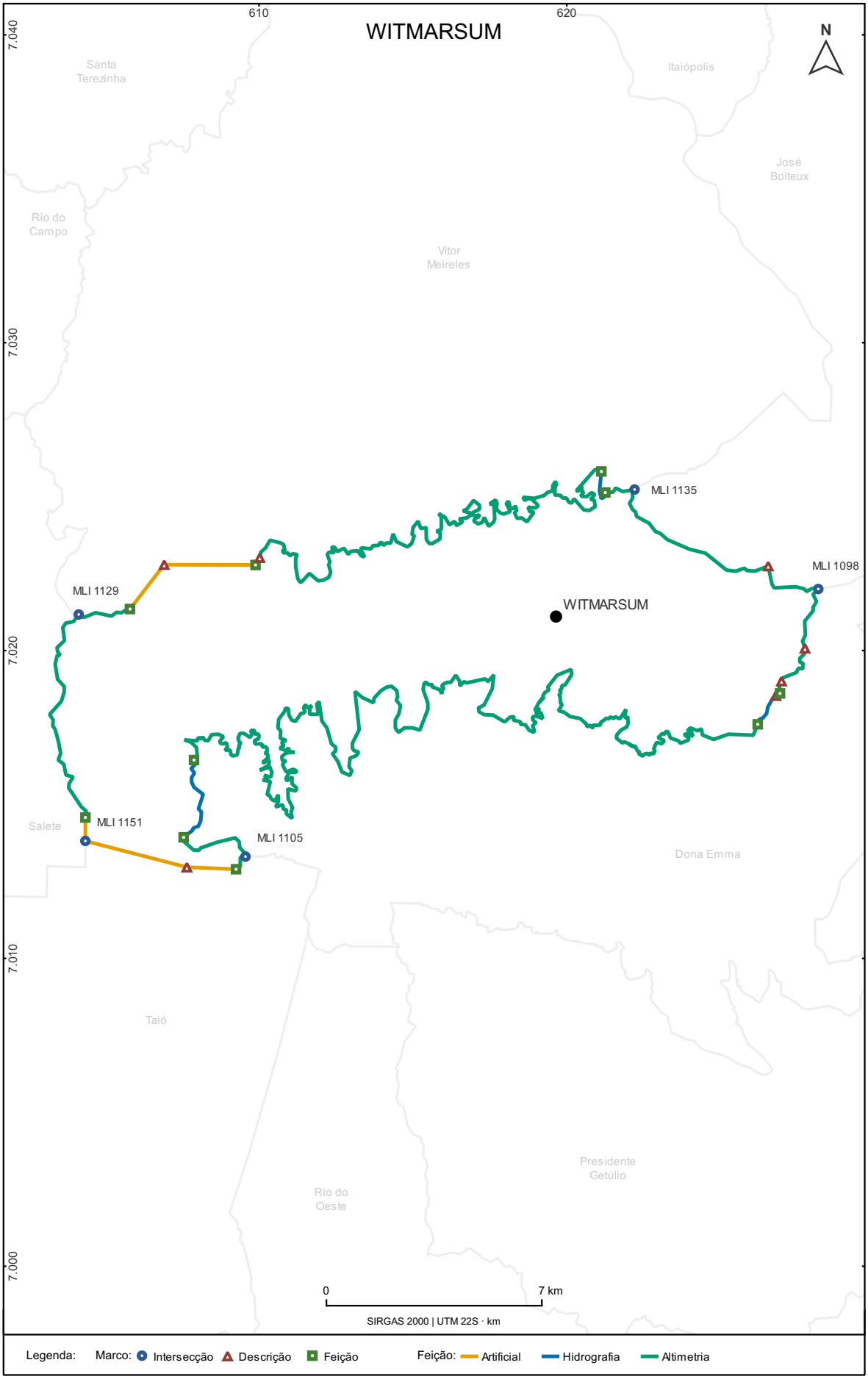

Secretaria de Estado do Planejamento | Diretoria de Inteligência Territorial | 2026

Pág. 704 de 713 - Documento assinado digitalmente. Para conferência, acesse o site https://portal.sgpe.sea.sc.gov.br/portal-externo e informe o processo SEPLAN 00000395/2026 e o código 662JCM1T.

XANXERÊ

Nº	Marco	Lat. / Long.	UTM (N / E)	Feição Marco	Feição Trecho	Trecho	Confrontante
1	MLI 1450	26°48'32,254"S 52°32'5,274"O	N 7033802,337 E 347457,319	Foz	Curso D'água	Rio Chapecozinho	Ipuaçu
2	MLI 1442	26°46'2,547"S 52°25'46,273"O	N 7038531,142 E 357870,382	Foz	Curso D'água	Córrego do Raio	Bom Jesus
3	MLF 3824	26°46'14,665"S 52°26'23,318"O	N 7038146,711 E 356851,349	Foz	Linha Seca e Reta	Linha Seca e Reta	Bom Jesus
4	MLF 3775	26°46'27,298"S 52°26'2,609"O	N 7037764,440 E 357427,729	Marco de Limite	Divisor de Águas	Entre o córrego do Raio e arroio Passo da Divisa, de um lado, e afluentes da margem esquerda do rio Passo Ferraz	Bom Jesus
5	MLF 3776	26°47'24,334"S 52°24'33,087"O	N 7036037,042 E 359919,773	Rodovia Estadual	Linha Seca e Reta	Linha Seca e Reta	Bom Jesus
6	MLD 6969	26°46'55,400"S 52°24'30,519"O	N 7036928,143 E 359980,809	Curso D'água	Linha Seca e Reta	Linha Seca e Reta	Bom Jesus
7	MLD 7027	26°47'1,285"S 52°23'27,722"O	N 7036766,163 E 361717,098	Foz	Linha Seca e Reta	Linha Seca e Reta	Bom Jesus
8	MLF 3823	26°47'38,540"S 52°22'12,040"O	N 7035642,482 E 363819,566	Cota Altimétrica	Divisor de Águas	Entre afluentes da margem esquerda do arroio Grande (753,53 m)	Bom Jesus
9	MLF 3774	26°47'10,621"S 52°21'49,262"O	N 7036508,331 E 364439,353	Cota Altimétrica	Linha Seca e Reta	Linha Seca e Reta (721,43 m)	Bom Jesus
10	MLI 1470	26°47'5,243"S 52°21'18,567"O	N 7036682,884 E 365285,273	Foz	Curso D'água	Arroio Grande	Faxinal dos Guedes
11	MLD 6989	26°50'43,399"S 52°18'26,641"O	N 7030019,874 E 370102,391	Foz	Curso D'água	Lajeado Sapopema	Faxinal dos Guedes
12	MLF 3795	26°51'59,753"S 52°18'54,783"O	N 7027662,382 E 369349,983	Nascente	Linha Seca e Reta	Linha Seca e Reta	Faxinal dos Guedes
13	MLD 6990	26°52'9,624"S 52°18'45,357"O	N 7027361,321 E 369613,253	Rodovia Federal	Linha Seca e Reta	Linha Seca e Reta	Faxinal dos Guedes
14	MLF 3796	26°53'13,968"S 52°17'40,378"O	N 7025399,864 E 371426,632	Nascente	Curso D'água	Lajeado dos Cardosos	Faxinal dos Guedes
15	MLI 1472	26°56'41,106"S 52°20'16,924"O	N 7018981,127 E 367174,692	Foz	Curso D'água	Rio Irani	Xavantina
16	MLI 1444	27°0'23,035"S 52°25'8,392"O	N 7012064,308 E 359213,312	Foz	Curso D'água	Rio Irani	Arvoredo
17	MLI 1443	26°59'42,289"S 52°27'9,550"O	N 7013280,145 E 355859,378	Foz	Curso D'água	Rio Xanxerê	Xaxim
18	MLD 6988	26°57'15,094"S 52°27'27,662"O	N 7017803,884 E 355307,803	Foz	Curso D'água	Lajeado Rondinha	Xaxim
19	MLF 3792	26°53'32,337"S 52°27'58,915"O	N 7024648,633 E 354366,499	Nascente	Linha Seca e Reta	Linha Seca e Reta	Xaxim
20	MLI 1451	26°51'23,643"S 52°28'16,363"O	N 7028603,213 E 353839,116	Curso D'água	Linha Seca e Reta	Linha Seca e Reta	Lajeado Grande
21	MLF 3790	26°51'4,386"S 52°28'17,969"O	N 7029195,253 E 353787,907	Nascente	Curso D'água	Rio Pesqueiro	Lajeado Grande

Pág. 705 de 713 - Documento assinado digitalmente. Para conferência, acesse o site https://portal.sgpe.sea.sc.gov.br/portal-externo e informe o processo SEPLAN 00000395/2026 e o código 662JCM1T.

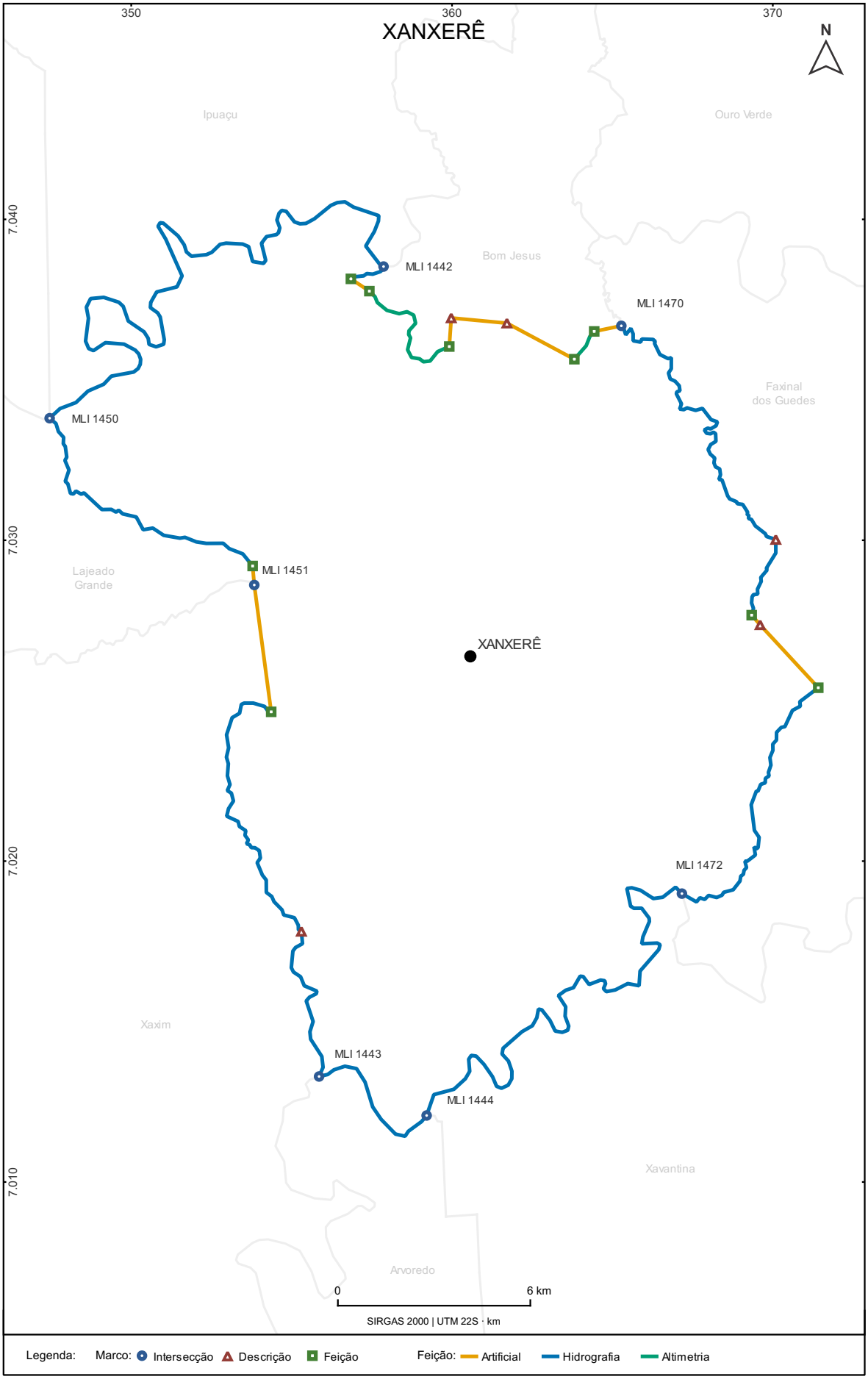

Secretaria de Estado do Planejamento | Diretoria de Inteligência Territorial | 2026

Pág. 706 de 713 - Documento assinado digitalmente. Para conferência, acesse o site https://portal.sgpe.sea.sc.gov.br/portal-externo e informe o processo SEPLAN 00000395/2026 e o código 662JCM1T.

XAVANTINA

Nº	Marco	Lat. / Long.	UTM (N / E)	Feição Marco	Feição Trecho	Trecho	Confrontante
1	MLI 1472	26°56'41,106"S 52°20'16,924"O	N 7018981,127 E 367174,692	Foz	Curso D'água	Rio Irani	Faxinal dos Guedes
2	MLI 1453	26°56'50,174"S 52°14'1,726"O	N 7018807,341 E 377524,378	Marco de Limite	Lotes Coloniais	Divisa das terras da Empresa Colonizadora Rio Branco Ltda, com as terras de Mosele, Eberle e Ahrons Ltda	Ipumirim
3	MLD 7146	26°58'32,582"S 52°14'13,801"O	N 7015652,957 E 377222,245	Marco de Limite	Lotes Coloniais	Divisa das terras da Empresa Colonizadora Rio Branco Ltda, com as terras de Mosele, Eberle e Ahrons Ltda	Ipumirim
4	MLD 7147	27°0'39,507"S 52°14'34,518"O	N 7011741,758 E 376689,553	Marco de Limite	Lotes Coloniais	Divisa das terras da Empresa Colonizadora Rio Branco Ltda, com as terras de Mosele, Eberle e Ahrons Ltda	Ipumirim
5	MLI 1516	27°2'13,468"S 52°14'48,830"O	N 7008846,620 E 376323,687	Travessão	Travessão	Divisa das terras da Empresa Colonizadora Rio Branco Ltda, com as terras de Mosele, Eberle e Ahrons Ltda	Seara
6	MLF 3884	27°3'44,038"S 52°15'1,622"O	N 7006056,192 E 375998,878	Travessão	Lotes Coloniais	Divisa dos lotes 118 e 117	Seara
7	MLD 7087	27°3'46,985"S 52°16'8,880"O	N 7005946,982 E 374146,932	Lotes Coloniais	Lotes Coloniais	Divisa dos lotes 117 a 104 e 116 e 115, de um lado e 103 e 102 do outro	Seara
8	MLD 7086	27°4'9,699"S 52°16'6,824"O	N 7005248,593 E 374210,603	Lotes Coloniais	Lotes Coloniais	Lotes 102 e 101	Seara
9	MLD 7085	27°4'13,487"S 52°16'49,122"O	N 7005120,257 E 373046,621	Lotes Coloniais	Lotes Coloniais	Lotes 48 e 101	Seara
10	MLD 7083	27°4'16,722"S 52°16'48,870"O	N 7005020,771 E 373054,580	Lotes Coloniais	Lotes Coloniais	Lotes 48 e 47	Seara
11	MLD 7082	27°4'23,997"S 52°18'9,744"O	N 7004774,047 E 370829,087	Lotes Coloniais	Lotes Coloniais	Lotes 25 e 27	Seara
12	MLD 7084	27°4'55,572"S 52°18'9,315"O	N 7003802,570 E 370850,974	Lotes Coloniais	Lotes Coloniais	Lotes 49 e 50, de um lado, e 42, do outro	Seara
13	MLD 7099	27°4'58,298"S 52°18'46,477"O	N 7003708,059 E 369828,262	Lotes Coloniais	Lotes Coloniais	Divisa dos lotes 42 e 50	Seara
14	MLD 7098	27°5'17,984"S 52°18'45,229"O	N 7003102,644 E 369868,960	Lotes Coloniais	Lotes Coloniais	Lotes 49 e 42	Seara
15	MLD 7097	27°5'19,631"S 52°19'16,329"O	N 7003042,980 E 369012,895	Lotes Coloniais	Lotes Coloniais	Lotes 47 e 49	Seara
16	MLD 7096	27°5'15,449"S 52°19'16,477"O	N 7003171,619 E 369007,488	Lotes Coloniais	Lotes Coloniais	Lotes 48 e 47	Seara
17	MLD 7095	27°5'16,878"S 52°19'53,925"O	N 7003116,787 E 367976,512	Lotes Coloniais	Lotes Coloniais	Lotes 48 e 49	Seara
18	MLD 7093	27°5'11,120"S 52°19'54,803"O	N 7003293,701 E 367950,471	Lotes Coloniais	Lotes Coloniais	Lotes 52 e 49	Seara
19	MLD 7094	27°5'12,279"S 52°20'27,704"O	N 7003248,435 E 367044,654	Lotes Coloniais	Lotes Coloniais	Lotes 53 e 52	Seara
20	MLF 3888	27°5'4,072"S 52°20'28,096"O	N 7003500,845 E 367031,172	Lotes Coloniais	Travessão	Travessão dos blocos Marassutti e Coronel Maia	Seara

Pág. 707 de 713 - Documento assinado digitalmente. Para conferência, acesse o site https://portal.sgpe.sea.sc.gov.br/portal-externo e informe o processo SEPLAN 00000395/2026 e o código 662JCM1T.

Nº	Marco	Lat. / Long.	UTM (N / E)	Feição Marco	Feição Trecho	Trecho	Confrontante
21	MLF 3889	27°5'13,744"S 52°22'49,505"O	N 7003161,100 E 363139,490	Lotes Coloniais	Lotes Coloniais	Lotes 121 e 108 e 108 e 122	Seara
22	MLD 7092	27°5'22,480"S 52°22'48,556"O	N 7002892,548 E 363168,594	Lotes Coloniais	Lotes Coloniais	Divisa dos lotes 122 e 133	Seara
23	MLF 3887	27°5'21,252"S 52°23'25,992"O	N 7002918,989 E 362137,067	Lotes Coloniais	Curso D'água	Rio Ariranha	Seara
24	MLI 1482	27°5'22,789"S 52°23'25,704"O	N 7002871,788 E 362145,546	Curso D'água	Lotes Coloniais	Divisa dos lotes 20 e 45 - Rio Ariranha	Arvoredo
25	MLF 3838	27°5'24,865"S 52°23'59,463"O	N 7002797,574 E 361216,426	Lotes Coloniais	Travessão	Travessão	Arvoredo
26	MLD 7034	27°4'19,606"S 52°24'4,716"O	N 7004804,148 E 361049,376	Marco de Limite	Travessão	Travessão	Arvoredo
27	MLD 7035	27°3'2,937"S 52°24'10,684"O	N 7007161,585 E 360858,711	Marco de Limite	Travessão	Travessão	Arvoredo
28	MLF 3940	27°2'3,820"S 52°24'12,709"O	N 7008980,099 E 360782,643	Lotes Coloniais	Lotes Coloniais	Divisa dos lotes 72 e 73	Arvoredo
29	MLF 3868	27°2'5,732"S 52°24'47,809"O	N 7008910,481 E 359816,087	Lotes Coloniais	Travessão	Travessão	Arvoredo
30	MLF 3831	27°0'29,685"S 52°24'51,216"O	N 7011864,984 E 359689,036	Lotes Coloniais	Curso D'água	Lajeado Reduto	Arvoredo
31	MLI 1444	27°0'23,035"S 52°25'8,392"O	N 7012064,308 E 359213,312	Foz	Curso D'água	Rio Irani	Xanxerê

Pág. 708 de 713 - Documento assinado digitalmente. Para conferência, acesse o site https://portal.sgpe.sea.sc.gov.br/portal-externo e informe o processo SEPLAN 00000395/2026 e o código 662JCM1T.

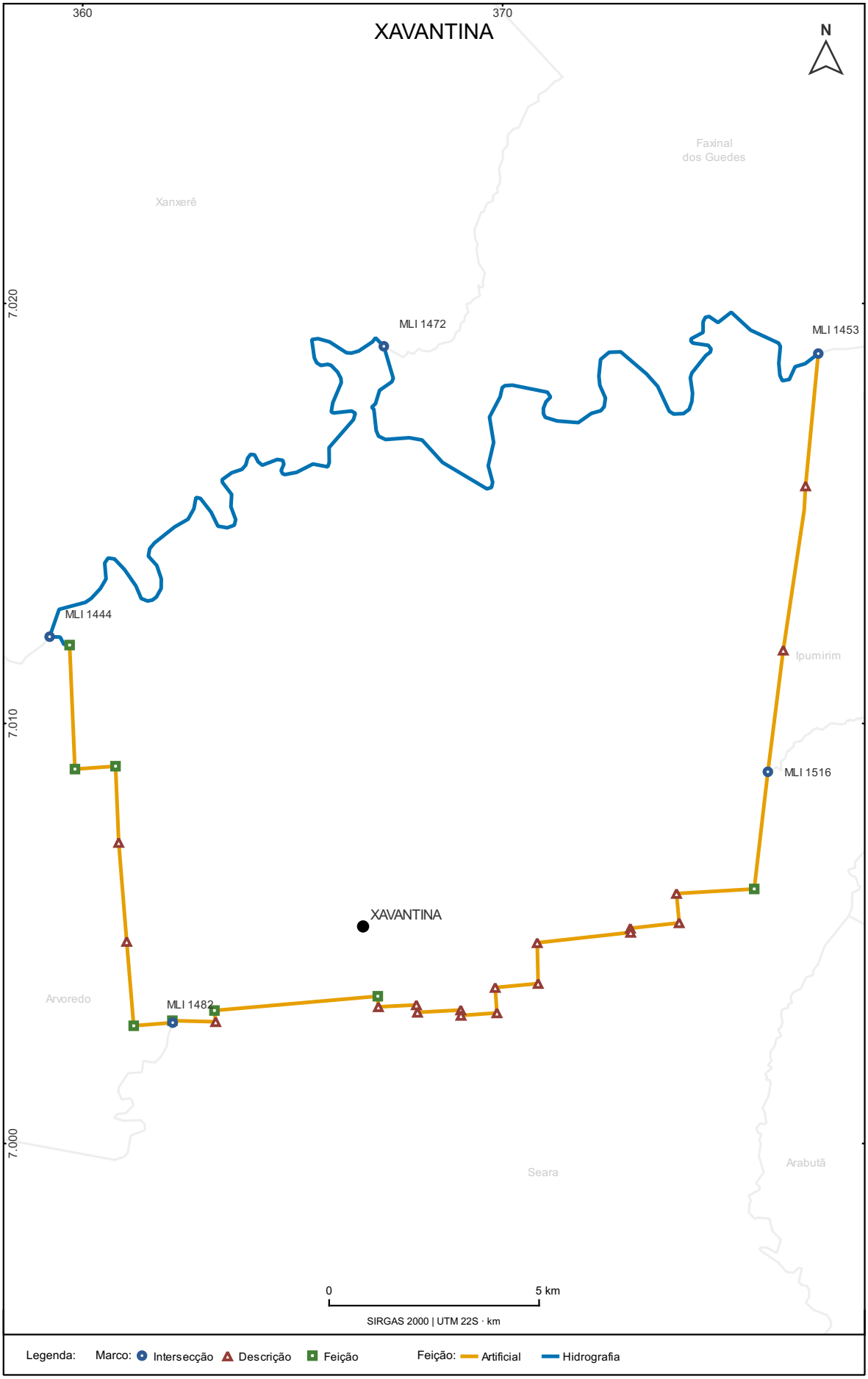

Secretaria de Estado do Planejamento | Diretoria de Inteligência Territorial | 2026

Pág. 709 de 713 - Documento assinado digitalmente. Para conferência, acesse o site https://portal.sgpe.sea.sc.gov.br/portal-externo e informe o processo SEPLAN 00000395/2026 e o código 662JCM1T.

XAXIM

Nº	Marco	Lat. / Long.	UTM (N / E)	Feição Marco	Feição Trecho	Trecho	Confrontante
1	MLI 1459	26°51'53,444"S 52°37'14,884"O	N 7027504,904 E 338987,317	Cota Altimétrica	Linha Seca e Reta	Linha Seca e Reta (571,36 m)	Lajeado Grande
2	MLD 6986	26°53'7,875"S 52°36'26,468"O	N 7025231,454 E 340352,624	Cota Altimétrica	Linha Seca e Reta	Linha Seca e Reta (585,56 m)	Lajeado Grande
3	MLD 6985	26°53'33,116"S 52°35'15,229"O	N 7024479,492 E 342328,109	Cota Altimétrica	Linha Seca e Reta	Linha Seca e Reta (644,03 m)	Lajeado Grande
4	MLD 6987	26°53'7,707"S 52°33'26,172"O	N 7025298,763 E 345327,616	Cota Altimétrica	Linha Seca e Reta	Linha Seca e Reta (667,75 m)	Lajeado Grande
5	MLF 3789	26°52'29,876"S 52°33'9,487"O	N 7026468,574 E 345773,756	Foz	Curso D'água	Arroio São João	Lajeado Grande
6	MLI 1451	26°51'23,643"S 52°28'16,363"O	N 7028603,213 E 353839,116	Curso D'água	Linha Seca e Reta	Linha Seca e Reta	Xanxerê
7	MLF 3792	26°53'32,337"S 52°27'58,915"O	N 7024648,633 E 354366,499	Nascente	Curso D'água	Lajeado Rondinha	Xanxerê
8	MLD 6988	26°57'15,094"S 52°27'27,662"O	N 7017803,884 E 355307,803	Foz	Curso D'água	Rio Xanxerê	Xanxerê
9	MLI 1443	26°59'42,289"S 52°27'9,550"O	N 7013280,145 E 355859,378	Foz	Curso D'água	Rio Irani	Arvoredo
10	MLI 1458	27°5'37,842"S 52°30'31,616"O	N 7002273,360 E 350420,174	Foz	Curso D'água	Lajeado Rodeio Bonito	Chapecó
11	MLI 1457	27°1'50,114"S 52°35'10,865"O	N 7009186,745 E 342640,576	Foz	Curso D'água	Lajeado Rodeio Bonito	Cordilheira Alta
12	MLF 3805	27°1'27,426"S 52°35'25,126"O	N 7009879,997 E 342238,757	Lotes Coloniais	Travessão	Travessão de terras	Cordilheira Alta
13	MLF 3804	26°58'25,679"S 52°35'4,763"O	N 7015480,037 E 342729,721	Rodovia Federal	Rodovia Federal	Rodovia BR-282	Cordilheira Alta
14	MLF 3803	26°58'52,780"S 52°35'36,862"O	N 7014634,903 E 341855,200	Lotes Coloniais	Lotes Coloniais	Divisa dos lotes 7 e 5	Cordilheira Alta
15	MLF 3802	26°57'42,809"S 52°35'25,891"O	N 7016791,963 E 342130,548	Curso D'água	Curso D'água	Rio Xaxim	Cordilheira Alta
16	MLI 1456	26°56'2,775"S 52°36'53,736"O	N 7019839,640 E 339668,844	Lotes Coloniais	Curso D'água	Rio Xaxim	Coronel Freitas
17	MLF 3801	26°55'16,926"S 52°37'53,455"O	N 7021229,413 E 338003,472	Lotes Coloniais	Lotes Coloniais	Divisa dos lotes 42 e 44	Coronel Freitas
18	MLF 3941	26°54'25,531"S 52°36'58,549"O	N 7022830,454 E 339497,880	Lotes Coloniais	Linha Seca e Reta	Linha Seca e Reta	Coronel Freitas
19	MLF 3800	26°53'46,612"S 52°37'41,352"O	N 7024013,005 E 338301,571	Nascente	Divisor de Águas	Entre o lajeado Júlio Castilho e afluentes da margem esquerda do rio Golfo	Coronel Freitas
20	MLD 6999	26°53'36,120"S 52°37'37,858"O	N 7024337,120 E 338393,845	Cota Altimétrica	Divisor de Águas	Entre o lajeado Júlio Castilho e afluentes da margem esquerda do rio Golfo (694,69 m)	Coronel Freitas
21	MLD 6998	26°52'48,681"S 52°37'57,858"O	N 7025789,848 E 337823,171	Cota Altimétrica	Divisor de Águas	Entre o lajeado Júlio Castilho e afluentes da margem esquerda do rio Golfo (654,44 m)	Coronel Freitas

Pág. 710 de 713 - Documento assinado digitalmente. Para conferência, acesse o site https://portal.sgpe.sea.sc.gov.br/portal-externo e informe o processo SEPLAN 00000395/2026 e o código 662JCM1T.

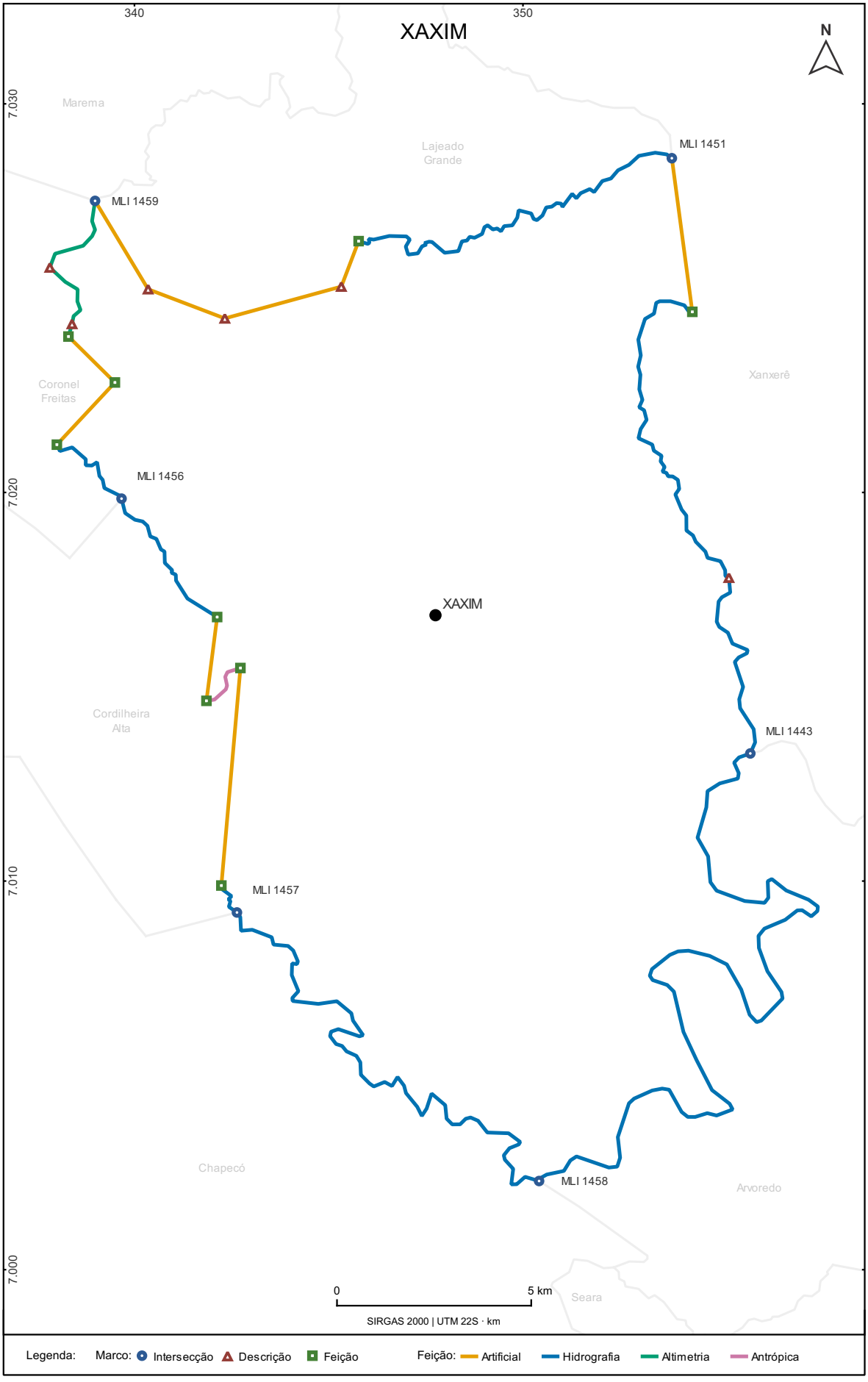

Secretaria de Estado do Planejamento | Diretoria de Inteligência Territorial | 2026

Pág. 711 de 713 - Documento assinado digitalmente. Para conferência, acesse o site https://portal.sgpe.sea.sc.gov.br/portal-externo e informe o processo SEPLAN 00000395/2026 e o código 662JCM1T.

ZORTÉA

Nº	Marco	Lat. / Long.	UTM (N / E)	Feição Marco	Feição Trecho	Trecho	Confrontante
1	MLI 1053	27°23'57,589"S 51°33'11,699"O	N 6969212,467 E 445303,952	Curso D'água	Curso D'água	Lajeado Santa Cruz ou Despraiado	Campos Novos
2	MLF 3070	27°23'17,249"S 51°28'6,797"O	N 6970488,046 E 453672,618	Nascente	Divisor de Águas	Entre o Arroio Sarandi e o Lajeado Santa Cruz ou Despraiado ou Erval	Campos Novos
3	MLF 3091	27°23'38,117"S 51°27'57,024"O	N 6969846,963 E 453943,439	Cota Altimétrica	Curso D'água	Lajeado Santa Cruz ou Despraiado (927,62 m)	Campos Novos
4	MLD 6731	27°24'2,488"S 51°27'45,354"O	N 6969098,292 E 454266,725	Foz	Curso D'água	Arroio Sarandi	Campos Novos
5	MLD 6061	27°26'3,835"S 51°27'57,088"O	N 6965363,402 E 453958,457	Foz	Curso D'água	Afluente do Arroio Sarandi	Campos Novos
6	MLF 3068	27°25'19,111"S 51°26'48,842"O	N 6966746,370 E 455827,118	Nascente	Divisor de Águas	Entre o Lajeado do Agudo e Arroio Sarandi	Campos Novos
7	MLD 6088	27°25'35,661"S 51°26'59,560"O	N 6966236,075 E 455534,675	Cota Altimétrica	Divisor de Águas	Entre o Lajeado do Agudo e Arroio Sarandi (846,77 m)	Campos Novos
8	MLF 3090	27°25'44,376"S 51°26'56,585"O	N 6965968,243 E 455617,318	Nascente	Curso D'água	Afluente da margem direita do Lajeado do Agudo	Campos Novos
9	MLD 6060	27°27'6,041"S 51°26'29,863"O	N 6963458,126 E 456359,900	Foz	Curso D'água	Lajeado do Augusto	Campos Novos
10	MLI 1052	27°33'33,452"S 51°32'51,636"O	N 6951495,959 E 445933,084	Foz	Curso D'água	Rio Uruguai	Rio Grande do Sul
11	MLI 1065	27°29'20,375"S 51°37'55,158"O	N 6959243,469 E 437569,910	Foz	Curso D'água	Lajeado Barra Grande ou das Contas	Capinzal
12	MLF 3089	27°25'47,325"S 51°33'10,201"O	N 6965836,173 E 445360,084	Foz	Linha Seca e Reta	Linha Seca e Reta	Capinzal

Pág. 712 de 713 - Documento assinado digitalmente. Para conferência, acesse o site https://portal.sgpe.sea.sc.gov.br/portal-externo e informe o processo SEPLAN 00000395/2026 e o código 662JCM1T.

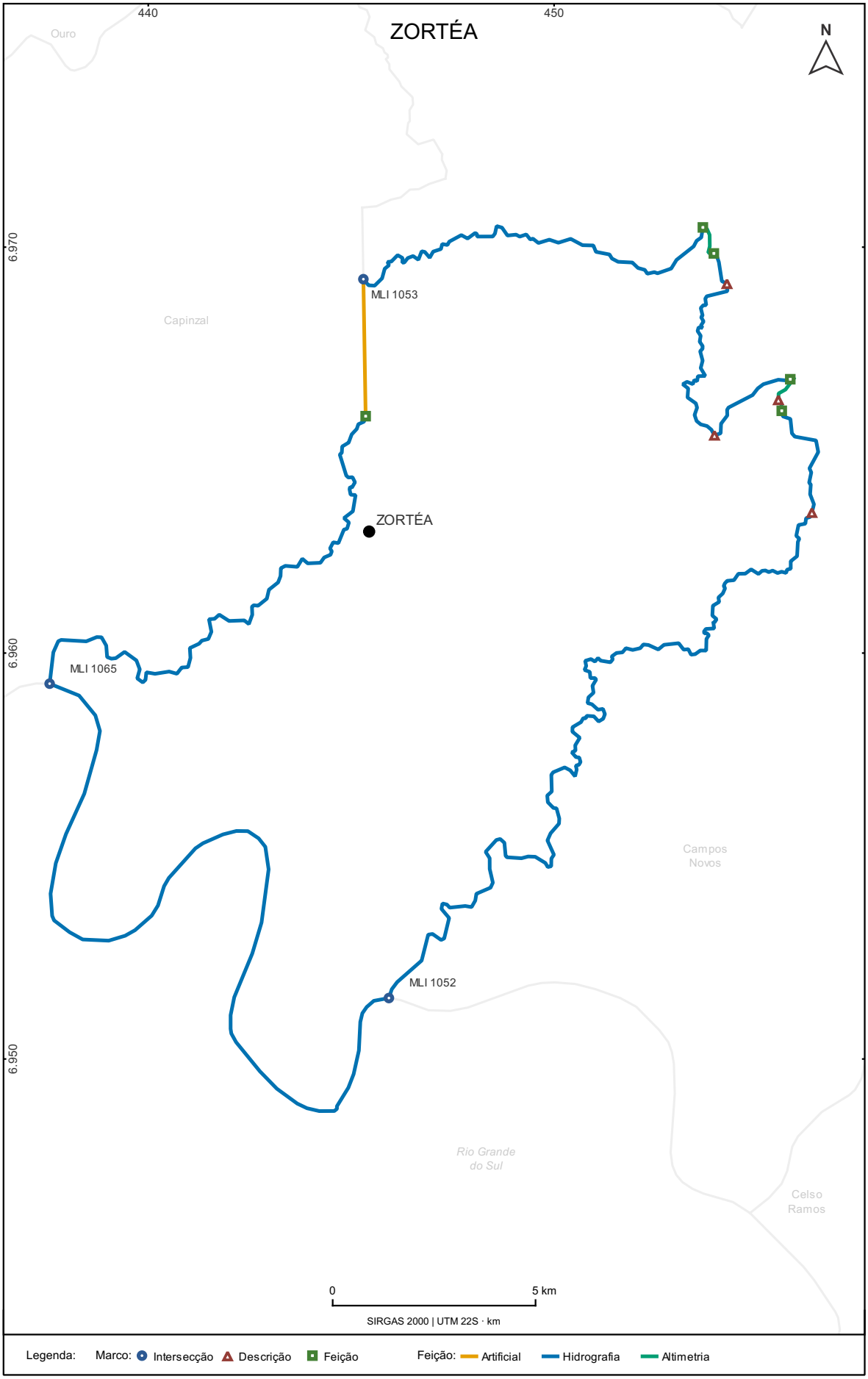

Secretaria de Estado do Planejamento | Diretoria de Inteligência Territorial | 2026

” (NR)

Pág. 713 de 713 - Documento assinado digitalmente. Para conferência, acesse o site https://portal.sgpe.sea.sc.gov.br/portal-externo e informe o processo SEPLAN 00000395/2026 e o código 662JCM1T.

Assinaturas do documento

Código para verificação: **662JCM1T**

Este documento foi assinado digitalmente pelos seguintes signatários nas datas indicadas:

JORGINHO DOS SANTOS MELLO (CPF: 250.XXX.199-XX) em 23/11/2026 às 18:32:30
Emitido por: "SGP-e", emitido em 14/04/2023 - 11:54:30 e válido até 14/04/2123 - 11:54:30.
(Assinatura do sistema)

Para verificar a autenticidade desta cópia, acesse o link https://portal.sgpe.sea.sc.gov.br/portal-externo/conferencia-documento/U0VQTEFOXzM3NDA1XzAwMDAwMzk1XzQwMV8yMDI2XzY2MkpDTTFU ou o site https://portal.sgpe.sea.sc.gov.br/portal-externo e informe o processo **SEPLAN 00000395/2026** e o código **662JCM1T** ou aponte a câmera para o QR Code presente nesta página para realizar a conferência.