



Estado de Santa Catarina

Câmara Municipal de Águas Mornas

Rua Prefeito José Higino Martins, 42 - Centro - Fone: (48) 2013-1100
CEP: 88150-214 - Águas Mornas - Santa Catarina
www.camaraaguasmornas.sc.gov.br



PERFIL MUNICIPAL

Data de Emancipação:
19/12/1961 - Lei 790

Data de Instalação:
29/12/1961

Extensão Territorial:
360,76 km²

Município-Mãe:
Santo Amaro da Imperatriz

Municípios Limítrofes:
Angelina, Anitápolis, Rancho Queimado, Santo Amaro da Imperatriz, São Bonifácio e São Pedro de Alcântara.

Clima:
Mesotérmico Úmido

Etnias Predominantes:
Alemã e Portuguesa

Religiões Predominantes:
Católica e Luterana

Santo Padroeiro:
Sagrado Coração de Jesus

Altitude: 70 metros

Latitude: 27°41'59"S

Longitude: 48°49'02"O

População: 6.743 hab.
IBGE 2022

Temperatura:
Média Anual: 18,3°C

Distância da Capital:
36 Km

Principais Vias de Acesso:
Rodovias BR 282 e SC 435

Região:
Grande Florianópolis

Base Econômica:
Agricultura, Avicultura e Turismo

Turismo:
Colônias Alemãs
Águas Termais

Gentílico:
Aguasmornense



MOÇÃO Nº 021/2025

Os Vereadores da Câmara Municipal de Águas Mornas, em sessão realizada nesta data (10/12/2025), acolhendo solicitação do Vereador Wilson Amorim, após deliberação e aprovação do Colendo Plenário, apresentam para consideração do Excelentíssimo Senhor Julio Cesar Garcia, Presidente da ALESC, e de todos os Deputados Estaduais de Santa Catarina, em apoio ao Projeto de Lei nº 202/2025, de autoria da Deputada Ana Paula da Silva (Paulinha), como garantia à gestante do direito de optar pela cesariana eletiva a partir da 39ª semana de gestação, assim como o direito à analgesia, mesmo quando escolhido o parto normal, a seguinte Moção:

O referido Projeto de Lei dispõe sobre o direito da gestante de optar pela cesariana eletiva, a partir da 39ª semana de gestação, bem como o direito à analgesia no parto normal, garantindo maior autonomia às mulheres e promovendo uma abordagem mais humanizada, respeitosa e segura no cuidado obstétrico no âmbito do Estado de Santa Catarina.

Ressalta-se que esta proposta é de extrema relevância para assegurar o direito de escolha da mulher sobre o tipo de parto, com base em informações adequadas e suporte médico; promover equidade no acesso à analgesia, especialmente nas unidades do Sistema Único de Saúde (SUS); prevenir a violência obstétrica, ainda recorrente em diversas maternidades, especialmente nos partos forçados ou sem alívio adequado da dor; e alinhar a legislação estadual às diretrizes já reconhecidas em outros estados e pelo Supremo Tribunal Federal (STF), que garantem à gestante o direito à cesariana a partir da 39ª semana, caso assim desejar.


A Câmara de Vereadores entende que a aprovação da propositura de autoria da ilustre Deputada representa um avanço civilizatório no respeito aos direitos das mulheres catarinenses, especialmente as mais vulneráveis, que muitas vezes enfrentam barreiras estruturais e institucionais no momento do parto.


Dessa forma, solicitamos a atenção e o apoio dos nobres Deputados Estaduais para a celeridade na tramitação e aprovação do PL 0202/2025, por se tratar de uma medida de justiça social e de saúde pública.


Termos em que, pedem deferimento.


Águas Mornas, 10 de dezembro de 2025.


Vereadores:

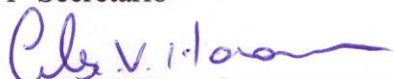

Wilson Amorim
1º Signatário


Édio Heinz
Vice-Presidente


Roque Mees
2 Secretário


Claudemir Thiesen
Presidente da Câmara


Alexandro Rassweiler
1º Secretário


Alex Vanbommel Hausmann



Estado de Santa Catarina

Câmara Municipal de Águas Mornas

Rua Prefeito José Higino Martins, 42 - Centro - Fone: (48) 2013-1100
CEP: 88150-214 - Águas Mornas - Santa Catarina
www.camaraaguasmornas.sc.gov.br



PERFIL MUNICIPAL

Data de Emancipação:
19/12/1961 - Lei 790

Data de Instalação:
29/12/1961

Extensão Territorial:
360,76 km²

Município-Mãe:
Santo Amaro da Imperatriz

Municípios Limítrofes:
Angelina, Anitápolis, Rancho Queimado, Santo Amaro da Imperatriz, São Bonifácio e São Pedro de Alcântara.

Clima:
Mesotérmico Úmido

Etnias Predominantes:
Alemã e Portuguesa

Religiões Predominantes:
Católica e Luterana

Santo Padroeiro:
Sagrado Coração de Jesus

Altitude: 70 metros

Latitude: 27°41'59"S

Longitude: 48°49'02"O

População: 6.743 hab.
IBGE 2022

Temperatura:
Média Anual: 18,3°C

Distância da Capital:
36 Km


Principais Vias de Acesso:
Rodovias BR 282 e
SC 435

Região:
Grande Florianópolis

Base Econômica:
Agricultura, Avicultura
e Turismo

Turismo:
Colônias Alemãs
Águas Termais

Gentílico:
Aguasmornense



André da Silva



Iana Pitan



Rogério Vambömmel

