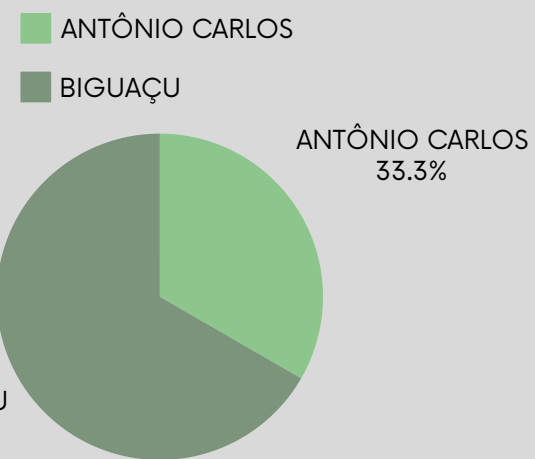
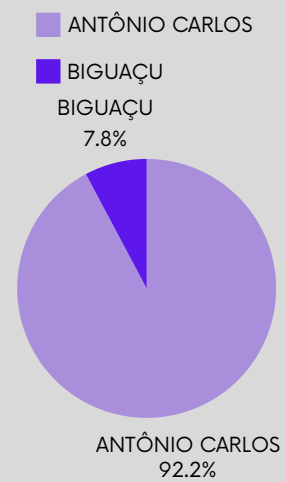


GRÁFICO DO LEVANTAMENTO POR RESIDÊNCIA, DENTRO DO TERRITÓRIO QUE PERTENCIA AO MUNICÍPIO DE ANTONIO CARLOS, E, PRETENDE REALIZAR O REMEMBRAMENTO DA ÁREA DE 280,214733 HA. CONFORME O DECRETO 928/1963 (LEI QUE CRIOU O MUNICÍPIO DE ANTÔNIO CARLOS).

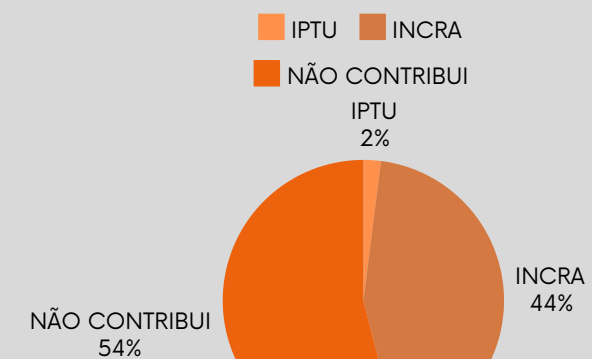
RESIDÊNCIAS = 99



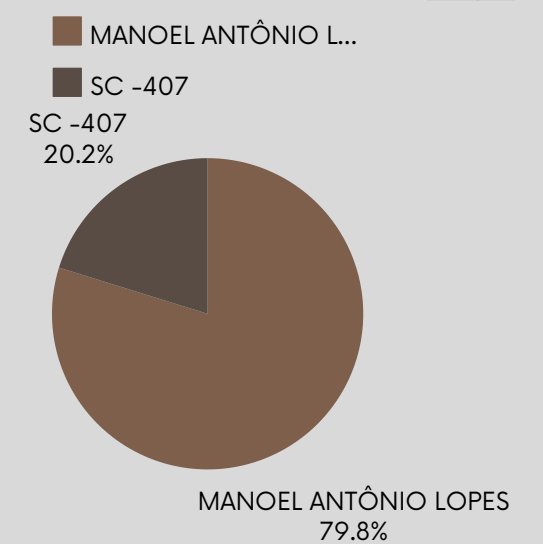
EDUCAÇÃO



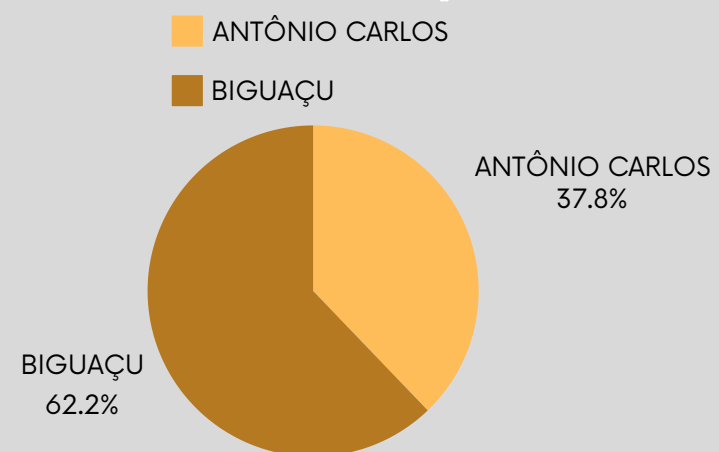
IMPOSTO SOBRE TERRITÓRIO



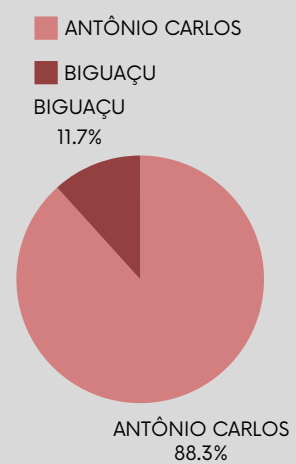
ACESSO VIÁRIO



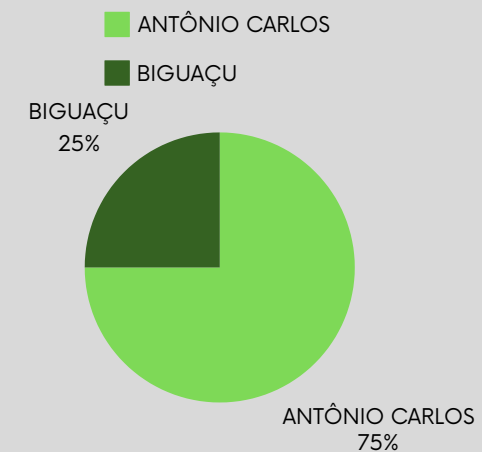
PESSOAS = 338



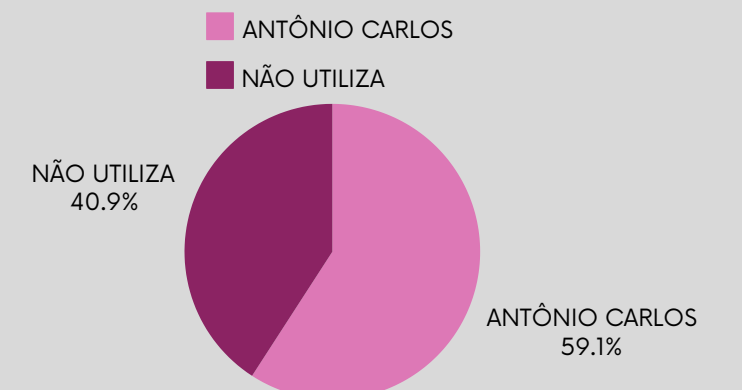
SAÚDE



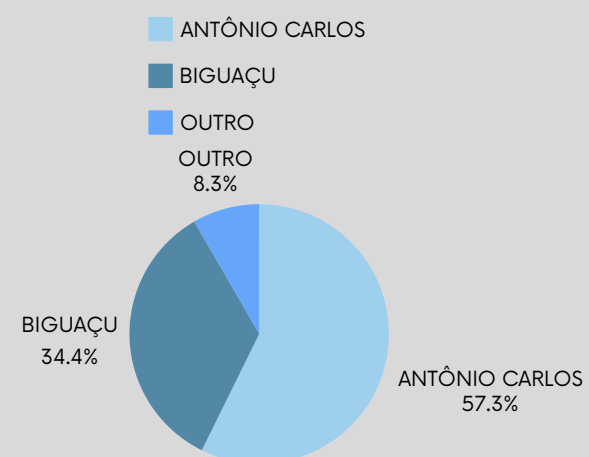
ATIVIDADE ECONOMICA



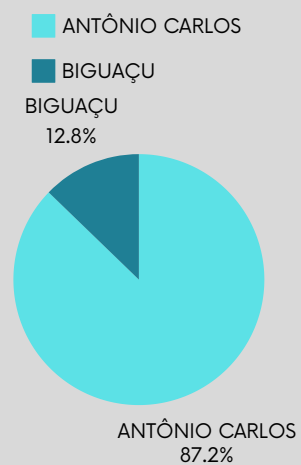
TRANSPORTE ESCOLAR



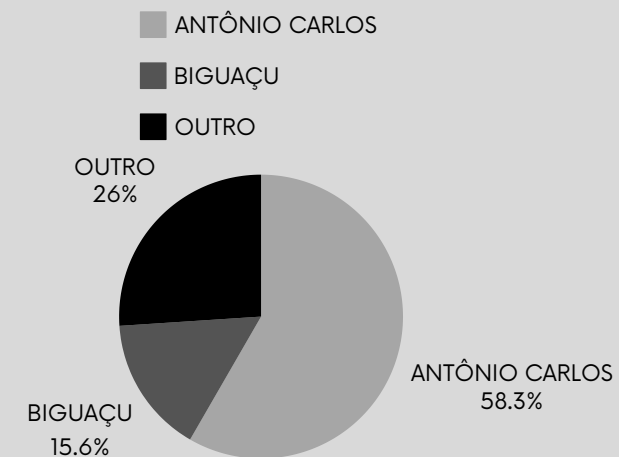
ELEITORES



ATIVIDADE RELIGIOSA



TRABALHO



Dados levantados com as informações das 99 famílias, que são favoráveis ao manifesto popular. Com iniciativa de cunho social, a população afetada busca reivindicar o seu direito de pertencimento ao municio de Antônio Carlos. De fato a pesquisa realizada entre 16/09/2023 e 25/09/2023, nos detalha que o vínculo histórico-cultural, utilização de equipamentos comunitários, serviços públicos, assim como vínculos religiosos, fundamentam, que, "A cidade é uma decisão política do coletivo".